

Л. В. Спаткай

---

# Гербы и флаги стран мира

Африка

Леонид Спаткай

**Гербы и флаги  
стран мира. Африка**

«Издательские решения»

**Спаткай Л. В.**

Гербы и флаги стран мира. Африка / Л. В. Спаткай —  
«Издательские решения»,

ISBN 978-5-44-833818-2

Впервые в одном издании приведены подробные сведения о гербах и флагах стран Африки: полное описание, история возникновения, значение элементов и символа в целом. Также приводятся краткие сведения об истории, географии и административно-политическом устройстве каждой из стран, а для некоторых — и сведения о гербах и флагах их административно-территориальных единиц.

ISBN 978-5-44-833818-2

© Спаткай Л. В.  
© Издательские решения

## Содержание

Введение	7
Государственные гербы	8
Государственные флаги	11
Алжир	16
Ангола	23
Бенин	30
Ботсвана	35
Буркина-Фасо	38
Бурунди	43
Габон	50
Гамбия	53
Гана	57
Гвинея	61
Гвинея-Бисау	65
Гвинея Экваториальная	70
Джибути	73
Египет	76
Замбия	86
Западная Сахара	91
Зимбабве	94
Кабо-Верде	99
Камерун	104
Кения	112
Коморские Острова	116
Майотта	124
Конго	125
Катанга (Шаба)	137
Конго	138
Кот-д'Ивуар	142
Лесото	145
Либерия	149
Ливия	153
Маврикий	164
Мавритания	168
Мадагаскар	171
Малави	175
Мали	180
Марокко	184
Международная зона Танжер	190
Рифский эмират	191
Мелилья	192
Сеута	194
Мозамбик	196
Намибия	201
Нигер	209
Нигерия	212

Биафра	221
Руанда	223
Сан-Томе и Принсипи	229
Свазиленд	233
Сейшельские Острова	236
Сенегал	241
Казаманс	246
Сомали	247
Непризнанные государства	251
Судан	253
Судан Южный	258
Сьерра-Леоне	262
Танзания	266
Того	277
Тунис	282
Уганда	290
Центрально-Африканская Республика	295
Чад	298
Эритрея	302
Эфиопия	308
Южно-Африканская Республика	321
Бывшие бантустаны	346
Бопутатсвана	347
Венда	348
Газанкулу	349
Кангване	351
Квандебеле	352
Квазулу	353
Лебова	354
Кваква	355
Кискей	356
Транскей	357
Провинци	359
Восточный Кейп	360
Гаутенг	361
Западный Кейп	362
Квазулу-Наталь	363
Лимпопо	364
Мпумаланга	365
Свободное Государство	366
Северный Кейп	367
Северо-Западная	368
Литература и источники	369

# **Гербы и флаги стран мира Африка**

## **Леонид Владимирович Спаткай**

© Леонид Владимирович Спаткай, 2016

ISBN 978-5-4483-3818-2

Создано в интеллектуальной издательской системе Ridero

## Введение

Во всех политических системах флаги и гербы являются важными символами государственного суверенитета; как только страна добивается независимости, она торжественно провозглашает о своих символах: флаге и гербе. Вот о них, символах государственного суверенитета и рассказывает настоящая книга. В ней собраны сведения о государственных флагах и гербах всех стран, где наряду с изображением символов государственного суверенитета содержится пояснительный текст, раскрывающий их значение: например, почему государство имеет именно этот герб и флаг, почему имеются сходства и подобия у флагов разных стран («панарабские» и «панафриканские» цвета, одинаковое чередование цветов во флагах Люксембурга и Нидерландов), какими традициями руководствуются при создании новых флагов и гербов и т. д. Кроме того, здесь приводятся и сведения об истории возникновения этих символов (например, когда появился французский трехцветный флаг, о каком союзе напоминает «Юнион Джек», почему Скандинавские страны на своих флагах имеют крест и т. д.). Кроме сведений о государственных гербах и флагах в книге содержатся также сведения о символах некоторых административно-территориальных единиц ряда государств, а также о символах зависимых и спорных территорий.

Все статьи о государственных символах расположены в алфавитном порядке названий государств того или иного континента и построены по единой схеме: некоторые основные географические и политические сведения, полное описание флага и герба, история их возникновения во взаимосвязи с историей государства.

## Государственные гербы

Пробразами гербов были различные символические изображения на военных доспехах, знаменах, перстнях и личных вещах, которые известны с глубокой древности – сведения о них содержатся в произведениях Гомера, Вергилия, Плиния и других античных авторов. И легендарные герои, и реальные исторические личности, например, цари и полководцы, часто имели личные эмблемы, которыми украшали свои шлемы. Так, шлем Александра Македонского украшал морской конь (гиппокамп), Ахиллеса и римского императора Каракаллы – орел, царя Нумибии Масиниссы – пес. Щиты также украшались разнообразными эмблемами, например, изображением отсеченной головы Медузы Горгоны. Но эти знаки использовались как украшение, произвольно менялись владельцами, не передавались по наследству и не подчинялись никаким правилам. Лишь некоторые эмблемы островов и городов античного мира использовались постоянно – на монетах, медалях и печатях. Эмблемой Афин была сова, Коринфа – Пегас, Самоса – павлин, острова Родос – роза. В этом уже можно усмотреть зачатки государственной геральдики. Такие же зачатки государственной геральдики содержат печати и штампы, которые имели большинство древних цивилизаций. В Ассирии, Вавилонской империи и в древнем Египте печати использовались так же, как и в средневековой Европе – для удостоверения документов. Эти знаки выдавливались в глине, вырезались в камне и отпечатывались на папирусе. Уже в III тыс. до н. э. существовал «герб» шумерских государств – орел с головой льва. Эмблемой Египта была змея, Армении – коронованный лев, Персии – орел. Впоследствии орел стал гербом Рима, затем, став двуглавым – гербом Византии, у которой был позаимствован позднее некоторыми европейскими государствами, в том числе и Россией.

Древние германцы раскрашивали свои щиты в разные цвета. Римские легионеры имели на щитах эмблемы, по которым можно было определить их принадлежность к определенной когорте. Для различия легионов и когорт в войсках также использовались значки (signa) в виде различных животных – орла, вепря, льва, минотавра, коня, волчицы и других, которые носили впереди войска на длинных древках. По этим фигурам, часто относящимся к истории города Рима, военные части иногда получали названия.

Таким образом, гербы ведут свою родословную из глубины веков, их предшественники в те времена символизировали принадлежность к определенному войску или роду. Но эти знаки не были гербами в полном смысле этого слова. Последние стали появляться примерно с середины XII в. как отличительный знак рыцаря, наносимый на его вооружение и, прежде всего, на щит. Несколько факторов способствовало появлению гербов. В первую очередь – это феодализм и крестовые походы. Считается, что гербы появились в X в., но выяснить точную дату сложно. Первые же изображения гербов встречаются на печатях, приложенных к документам XI в.

Первоначально герб был отличительным знаком его владельца, но вскоре он стал наследственным, а со временем и отличительным знаком управляемой им территории. Так, в основе почти всех государственных гербов европейских стран лежат родовые гербы правящих династий. В частности, львы и орлы – традиционные символы власти и государственности. Так, на гербе Дании – три лазоревых (голубых) леопарда в золотом поле, усеянном червлеными (красными) сердцами. Это один из старейших государственных гербов Европы.

На большом королевском гербе Швеции также присутствуют львы: они находятся во второй и третьей частях гербового щита, а также поддерживают сам щит. На финском гербе один лев. По одному льву и на гербах Бельгии, Нидерландов и Люксембурга – это древний герб герцогов Бургундских. А вот на гербе Нидерландов золотой лев с серебряным



мечом и пучком стрел в лапах – это союзная эмблема Республики Соединенных Провинций Нидерландов, получившей независимость в 1609 г.

Нередко в государственной геральдике лев соседствует с другим символом высшей власти – орлом, который является гербом Австрии, Албании, Боливии, Германии, Индонезии, Ирака, Колумбии, Ливии, Мексики, Польши, Сирии, США, Чили и многих других стран.

Гербы изучает наука, которая называется геральдика (от латинского *Herolde* – глашатай). Герольдами первоначально назывались распорядители рыцарских турниров, призванные следить за правилами допуска рыцаря к турниру и уметь определять подлинность его герба. Так как количество рыцарей постоянно росло, герольдам все труднее было запоминать увеличивавшееся количество гербов, поэтому они стали составлять специальные книги – гербовники. Впоследствии герольды стали заниматься и составлением гербов. Для описания гербов герольды использовали специальные правила и термины, а сам порядок описания герба стал называться «блазонированием».

Примерно с середины XIV в. наделять гербом своих вассалов стали монархи при пожаловании им дворянского достоинства. В нынешнее время в некоторых странах герб может иметь любой гражданин.

Наиболее древние европейские государства и бывшие колонии Британской империи до настоящего времени имеют гербы, составленные по правилам классической геральдики периода ее расцвета. К ним относятся, например, гербы Германии, Великобритании, Австралии.

Совершенно иной тип гербов у государств, получивших независимость. Например, по собственным правилам созданы гербы латиноамериканских государств. Совершенно особого типа были гербы СССР и союзных республик.

В некоторых странах, например во Франции и ее бывших колониях символом государственного суверенитета является не герб, а эмблема.

В других странах, например во многих африканских, добившихся независимости во второй половине XX в., гербы созданы по правилам западноевропейской геральдики, но с местным колоритом. Такие гербы имеют Ботсвана, Танзания, Кения.

На государственных гербах большинства мусульманских стран основным элементом является молодой полумесяц. Нередко рядом с ним изображается звезда. О их появлении существует несколько версий. Наиболее распространена следующая. В 339 г. до н.э. войско Филиппа Македонского осадило город Византию (на его месте в 324—330гг. был основан Константинополь) и предприняло попытку овладеть им. Все штурмы города успеха осаждавшим не принесли, и тогда македонцы решили сделать подкоп под крепостные стены и взорвать их. А чтобы осажденные не разгадали их замысел, подкоп делался ночью, тем более, что тому благоприятствовала и погода: небо постоянно было затянуто тучами. Но однажды ночью неожиданно поднялся ветер, из-за туч показался молодой месяц со звездочкой и осветил землю. Замысел македонцев был раскрыт и византийцы отбили осаду. В память об этом событии изображением молодого месяца со звездой была украшена статуя покровительницы города – богини Дианы. Впоследствии эта эмблема стала символом Константинополя. После его захвата в 1453 г. турками, город стал называться Истамбулом, а эмблема города была перенесена на флаги завоевателей.

Другая легенда гласит, что основатель турецкой империи Осман однажды во сне увидел на небе полумесяц, который быстро увеличивался и, в конце концов, соединил запад с востоком. Свой сон Осман воспринял как указание Аллаха объединить западные и восточные земли, а изображение полумесяца стало символом его империи.

Еще одна легенда гласит, что изображение месяца со звездой, которая является планетой Юпитер, – это гороскоп султана Османа и оно считалось вначале его личной эмблемой, а затем стало эмблемой династии и империи.

В период наибольшего могущества Османская империя владела обширными территориями в Передней Азии, Северной Африке и Юго-Восточной Европе. И хотя Османская империя давно распалась, но за период ее существования изображение серебряных полумесяца и звезды стало эмблемой ислама.

Сегодня не все государственные гербы можно с полным основанием назвать гербами (как, например Франции или Италии, но все они все, наряду с государственными флагами являются символами государственного суверенитета своих стран.

## Государственные флаги

Флаги можно встретить везде: они развеваются над зданиями государственных учреждений, во время официальных мероприятий или на флагштоках кораблей. В большинстве своем флаги – это прямоугольные тканевые полотнища, состоящие из частей одного или разных цветов, а некоторые из них имеют и геральдические изображения. Знатоку флаги могут многое рассказать о своей стране. Например, государственный флаг Великобритании «Юнион Джек» – это союзный флаг, созданный из национальных флагов Англии, Шотландии и Северной Ирландии, которые входят в состав этого государства.

Кроме государственного, в ряде стран существуют и национальные флаги, являющиеся символом нации. В мононациональных государствах национальный флаг часто является и государственным.

В большинстве стран к своим национальным и государственным флагам относятся с большим почетом и уважением, а за их оскорбление предусмотрена серьезная ответственность. В некоторых странах к этим символам относятся настолько трепетно, что гражданам разрешается вывешивать не сам флаг, а только вымпел или маленький флажок с национальными цветами, и то только в определенные дни, например, в день образования государства или в день рождения главы государства. Разновидностью национального флага является так называемый «флаг бедных людей», который изготавливается из более простых материалов и в более простом виде. Этот флаг изготавливается в том случае, если невозможно изготовить национальный флаг из-за сложности его составных частей.

В общественном сознании понятие «национальный флаг» появилось в период французской революции, когда народ под сине-бело-красным флагом восстал против короля. Вскоре национальные флаги появились и у других народов, став символом их борьбы за свободу. Например, так появился американский звездно-полосатый флаг.

В XX в. многие бывшие колонии Великобритании, Испании, Франции и других колониальных государств обрели независимость и собственные национальные флаги, которые в ряде случаев создавались на основе колониальных флагов. Другие же государства, став независимыми, создавали свои флаги на основе национальных символов или флагов национально-освободительных движений, чтобы продемонстрировать преемственность определенных традиций (например, панафриканские или панславянские цвета флагов).

Наряду с государственными и национальными флагами существуют и другие флаги, например флаги торгового или военного флота. Эти флаги чаще всего созданы на основе государственного флага, на котором помещаются какие-либо отличительные знаки.

Флаги ведут свое происхождение от штандартов, представлявших собой шест с фигуркой птицы или зверя на вершине, что ассоциировалось со скоростью, силой или боевым духом. Такие штандарты появились на Ближнем Востоке примерно 5000 лет назад. Самый древний флаг, из дошедших до наших дней, относится примерно к 3000 г. до н. э. и найден он в 1972 г. в Кхабисе (Иран). Согласно Книге рекордов Гиннеса, он сделан из металла, имеет размеры 23x23 см и несет изображения орла, двух львов, богини, трех женщин и быка.

Известны изображения штандартов и по рельефам Древнего Египта и Ассирии. В этих странах они помогали полководцу ориентироваться в бою: в любой момент он по такому знаку мог определить на каком участке находится то или иное его подразделение; также они служили своеобразными «маяками» для воинов – заметный издали знак указывал, где находятся свои.

Жители Древнего Египта также использовали подобные штандарты при пеших (прикрепляли их к повозкам или несли в руках) и водных (прикрепляли их к судам) передви-

жениях. Различные области египетских царств имели свои знамена: например, провинция Ибис имела штандарт с изображением птицы ибиса.

Упоминаются флаги и в Библии. Согласно ей, племена древнего Израиля собирались на собрания под штандартом (флагом), но его точная форма до сих пор не известна. Так же в «Еврейской энциклопедии» приводятся сведения, что каждое колено Израиля имело свой флаг.

Самым первым римским штандартом был манипулус (дословно – ручной), который представлял собой связку соломы, закрепленную на копье. Он служил для сбора солдат манипулы (подразделения легиона), а так же средством связи. Позднее каждая манипула стала иметь свою собственную эмблему – изображение животного (например, лошади или волка) на конце шеста. Наиболее важной из этих фигур была фигура орла – символа верховного бога римского пантеона Юпитера. Римский полководец Гай Марий ввел изображение орла в качестве отличительного знака легиона (*signum legionis*), а позднее орел стал символом Римской империи.

Кроме отличительных знаков манипул и легионов существовали и отличительные знаки для иных воинских подразделений. Так, отличительным знаком когорты была сигна. Но первым настоящим флагом в Западной Европе стал вексиллум (*vexillum* – штандарт; от него произошел принятый в 1959 г. термин «вексиллология» – название науки, изучающей флаги). Созданный для всадника, он представлял собой квадрат темно-красной материи с надписью или нарисованной фигурой или символом. Штандарт прикреплялся к перекладине, а она крепилась к пику.

Первый флаг, прикрепленный к древку боком полотнища, появился в Китае. Император Чжоу, основатель династии Чжоу (ок. 1122—256 гг. до н. э.), распорядился носить перед собой белый флаг, чтобы объявлять о своем присутствии. Вскоре этот флаг стал символизировать власть и могущество императора.

Из Китая идея прикреплять полотнище к древку перекочевала в Индию, а оттуда – на Ближний Восток. В Европе флаги такой формы появились не позднее 1000 г., в частности, викинги имели флаг с изображением ворона уже в начале IX в., но широкое применение флагов началось во времена крестовых походов (1095—1272), когда крестоносцы позаимствовали их у сарацинов, которые рисовали на своих флагах абстрактные религиозные символы, сопровождаемые надписями. Впоследствии такая форма флага стала общепринятой.

Первоначально флаги были, наряду со штандартами, прежде всего знаками должностного положения его владельца – личным знаменем. Вскоре это личное знамя стало ассоциироваться не только со своим владельцем, но и с тем воинским формированием, во главе которого он находился. Так, например, орифламма – военное знамя короля, стала вскоре символом не столько короля, сколько Франции. Впервые орифламму получил 24 июля 1315 г. король Людовик в Сан-Дени из рук аббата Эгидия де Шамбли, который был хранителем знамени королевства. Эта орифламма Франции представляла собой длинное полотнище, изготовленное из красного шелка с золотыми языками пламени (отсюда и само название орифламмы: от *or* – золото и *flamme* – пламя). Полотнище заканчивалось двумя языками и было прикреплено к длинному древку, покрытому золоченной медью. По обе стороны от орифламмы, почитаемой наравне с главнейшими реликвиями Франции, всегда носили два королевских знамени: одно голубое с вышитыми на нем лилиями и другое – с белым крестом.

Средневековые знамена расшивались золотом и украшались драгоценностями, поэтому они не могли изготавливаться в большом количестве. Но так как в государствах средневековой Европы количество войск росло, то росла и потребность в знаменах. Вследствие этого вместо сложного изображения герба или другой эмблемы на флаге стали изображать только их главные цвета, а вскоре возникло и правило, регламентирующее порядок

разложения цвета герба на цвета флага. Многие существующие ныне государственные флаги составлены именно в соответствии с ним: например, флаги Германии, Бельгии, Испании и некоторых других стран.

В период средневековья появились и флаги, несущие изображения креста как знака покровительства небесных сил: английский флаг Святого Георгия, шотландский флаг Апостола Андрея, датский Данеброг, флаги скандинавских стран.

У мусульман знаком покровительства небесных сил считается зеленый флаг и зеленый цвет. Согласно легенде, в одном из сражений, которое вели кочевники-арабы, распространяя мусульманство, воины дрогнули и тогда пророк Мухаммед сорвал со своей головы зеленую чалму и, подняв ее как знамя, устремился вперед, воодушевив своих воинов.

Способствовало появлению флагов и развитие мореплавания. Увеличение количества кораблей на морских просторах привело к необходимости иметь на них какой-либо опознавательный знак, который бы указывал на их национальную принадлежность. Очевидно, что корабли, на которых появились первые подобные флаги, принадлежали древним торговым республикам Средиземноморья: Венеции, Генуе и т. д. Позднее флаги появились и на кораблях других морских стран, поэтому уже к концу XIII в. был составлен свод правил использования их на кораблях.

Таким образом, исторически сложились две большие группы вексиллологических объектов: знамена и флаги.

Знамя – это единичное изделие. Как правило, знамя изготавливается из дорогостоящих материалов и богато украшается вышивкой, бахромой, кистями, лентами. Само полотнище изготавливают из двух прямоугольных кусков ткани, сшивая их по периметру. Знамя крепят непосредственно к древку с помощью специальных знаменных гвоздей. Утрата знамени его владельцем, например войсковой частью, считается большим позором.

Флаг – наоборот, изделие массовое. Отсюда следуют и его качества: как правило, простота рисунка и простота изготовления. Полотнище флага обычно однослойное (исключением является флаг Саудовской Аравии, сшиваемый из двух частей). Флаг может прикрепляться или к древку, или к шнуру, что позволяет при необходимости поднимать его на флагшток и опускать вниз. Для крепления к шнуру (или флаг-фалу, как его называют согласно морских традиций) на полотнище флага делается полоска из крепкой ткани, которую (опять-таки, согласно морских традиций) называют шкаториной. Потерянный в бою флаг тут же заменяется другим, аналогичным по рисунку. То же происходит и с флагами, пришедшими в негодность по погодным или иным причинам.

В древности более распространены были знамена. Их имели подразделения армии (иногда по несколько штук), ремесленные цеха, торговые компании, короли и императоры, да и просто феодалы. Правила классической геральдики позволяли любому обладателю герба иметь и знамя аналогичного рисунка (гербовый штандарт).

Флаги раньше использовались в основном на море. Морякам было важно издали определить принадлежность корабля. А с большого расстояния было гораздо легче рассмотреть простой по рисунку и большой по размеру флаг. Поэтому флаги на крупных парусных кораблях в XVII – XVIII вв. имели в длину зачастую более десяти метров и состояли обычно из цветных полос. Постепенно флаги, используемые на море, «перекочевали» на сушу. Появились народные национальные флаги, а также государственные флаги.

Государственный флаг – один из атрибутов государства. Он вывешивается над правительственными зданиями, государственными учреждениями, выборными органами власти и т. п.

Национальный флаг часто повторяет государственный. Его разрешено использовать всем гражданам одной страны. Это знак принадлежности к нации и уважения к Родине.

В последние годы флаги появились у городов, университетов и институтов, стало модно иметь свой флаг и отдельным организациям и фирмам. Причем, последние предпочитают просто помещать на одноцветный флаг свой логотип.

Порядок использования флагов, как на море, так и на суше, регламентируется государственными и международными нормативно-правовыми актами. В частности, международное право регламентирует порядок использования флагов в международных отношениях: например, установлено, что каждый корабль должен поднимать национальный флаг при входе в территориальные воды его государства – этим выражается уважение к нации.

Международное право также устанавливает, что флаг одного государства должен отличаться от флага другого государства. Это достигается использованием разных цветовых частей, иной их компоновкой, либо размещением какого-либо рисунка (так, например, отличаются флаги России, Словакии и Словении), использованием различных пропорций или различных оттенков цветов (так, например, отличаются флаги Люксембурга и Нидерландов).

Наряду с правилами использования и составления флагов, международное право определяет и значение составляющих его цветов. Красный цвет, например, – символ крови, пролитой за свободу и независимость страны, голубой – символ моря. Однако есть случаи, когда на флагах разных стран один и тот же цвет может иметь различное значение: например, на флаге Ирландии зеленый цвет символизирует общность религии, на флаге Италии – свободу, на флаге Беларуси – ее поля и леса, на флагах арабских стран – ислам.

Многие флаги представляют собой сочетания цветных полос, расположенных по вертикали или по горизонтали. Полосы на флаге принято перечислять сверху вниз, либо от древка к свободной кромке. Например, российский флаг правильно именуется «белосине-красным». При вертикальном вывешивании полотнища, состоящего из горизонтальных полос, его верхняя полоса должна располагаться слева от наблюдателя, а нижняя – справа.

На полотнище флагов могут быть различные рисунки. В частности, очень популярны кресты, в мусульманских странах – полумесяцы и звезды. Вообще размещение рисунков на флаге никак не регламентируется, но не рекомендуется помещать на них надписи или портреты.

Кроме того, международное право регламентирует и иные случаи использования флагов. Определено, например, что флаг поднимается на флагштоке с восходом солнца, а спускается с его заходом. В США, например, круглосуточное вывешивание государственного флага разрешено лишь в трех мемориальных местах. Во многих странах за соблюдением этого ритуала ревностно следят государственные органы.

Флаг или знамя ни в коем случае не должны касаться земли, даже краем. В знак траура флаг приспускается до середины флагштока. Флаг, которым покрывается гроб, передается на хранение в семью покойного. Также запрещается вывешивать флаг перевернутым (за исключением специально оговоренных случаев) – это считается оскорблением государства и нации.

Правила совместного вывешивания флагов нескольких государств, флагов государства и административно-территориальных единиц или организаций описываются в соответствующих Положениях, но общее правило таково: флаги двух равноправных субъектов должны быть одного размера, флаг части страны (области, города, предприятия) не может быть больше флага государства. Если несколько равноправных флагов располагаются на флагштоках в ряд, то значение имеет их порядок. Наиболее привилегированными местами в ряду флагов считается центр и левый от наблюдателя фланг. В этих местах обычно помещают флаги международных организаций, форумов и т. п. Остальные флаги принято располагать по алфавиту.

Флаг принято поднимать на флагшток быстро (полотнище должно как бы «взлетать» вверх). Спуск флага, наоборот, производят медленно и торжественно. Если поднимаются несколько флагов, то первым должен подниматься флаг с более высоким статусом (государственный), а спускается он последним.

Еще одним видом флагов являются личные флаги высших должностных лиц государства. Они называются штандартами. Существуют, например, штандарт федерального президента Германии, личный штандарт британской королевы, штандарт Президента Республики Беларусь. Однако это уже отдельная тема исследований, которая не входит в задачу данной книги.

## Алжир

Алжирская Народная Демократическая Республика – парламентская республика.

Площадь: 2 381 741 км<sup>2</sup>.

Столица: Алжир.

Государственный язык: арабский.

Глава государства – президент. Законодательный орган – двухпалатный парламент, состоящий из Национального народного собрания (нижняя палата) и Совета нации (верхняя). Орган исполнительной власти – правительство.

Административное деление: 48 вилай (провинций) и 1541 коммуна.

В XII до н.э. на территории Алжира возникли финикийские поселения. Первое государственное образование здесь появилось около 1100 г. до н.э., когда финикийцы основали Карфаген. Во время пунических войн (III – II вв. до н.э.) между Карфагеном и Римом берберский вождь Масинисса создал первое собственно алжирское королевство – Нумидию. Во время правления внука Масиниссы – Югурта, в 106 г. до н.э. королевство вошло в состав Римской империи. В 430 г. территория страны попала под власть вандалов, в 534 г. – византийцев. В VII в. она завоевана арабами. В первой половине XVI в. Алжир перешел под власть Османской империи.

В 1711—1830 гг. Алжиром управляли местные правители (деи) – вассалы турецкого султана. В 1830 г. Алжир был захвачен Францией, а в 1834 г. официально стал ее колонией.

Против колонизаторов в 1832—1847 гг. развернулось восстание под руководством эмира Абд аль-Кадира, в 1871—1872 гг. – восстание Мукрани. В результате национально-освободительной войны 1954—1962 гг., возглавлявшейся Фронтом национального освобождения (ФНО, основан в 1954), 18 мая 1962 г. в Эвиане между Алжиром и Францией были подписаны соглашения о прекращении огня и самоопределении страны. На референдуме в июле 1962 г. 99% алжирцев проголосовали за независимость и 5 июля 1962 г. Алжир стал независимым государством. Избранное Национальное учредительное собрание провозгласило создание Алжирской Народной Демократической Республики (АНДР).

В 1989 г. в стране была провозглашена многопартийная система и на выборах 1992 г. к победе был близок Исламский фронт спасения, выступавший под лозунгами мусульманского фундаментализма, но правительство аннулировало результаты голосования. Сторонники Исламского фронта не смирились с этим и объявили войну сторонникам правительства, а также всем иностранцам. С тех пор террористические акты унесли, по разным оценкам, жизни от 60 до 100 тыс. человек.

### Флаг

Долгое время в Алжире не было какого-либо национального или государственного флага. Алжирские пираты поднимали на своих кораблях флаги, состоящие из полос красного, желтого и зеленого цветов, подобные флаги использовали и местные султаны и эмиры, дававшие пиратам приют и скупавшими у них добычу.

Изображения и описания некоторых таких флагов содержится в «Книге о флагах» Карла Алярда<sup>1</sup>. Один флаг – это «шестиугольный красный на котором изображена голова турка в чалме».


---

<sup>1</sup> Книга о флагах. Сочинение Карла Алярда, изданное в Амстердаме в 1705 году и в Москве в 1709 году. СПб., Т.5., 1911 г.








Другой – «пять полос горизонтальных равной ширины: синей, красной, зеленой, красной и синей».





В начале 1800-х гг. для ликвидации пиратов, господствовавших на Средиземном море и сильно осложнявших торговлю, был направлен британский военный флот. К 1816 г. англичане практически полностью покончили со средиземноморскими пиратами, в том числе и с алжирскими, а вместе с пиратами исчезли и их флаги.

В 1830 г. земли Алжира были захвачены французами и алжирские корабли стали плавать под флагами, созданными на основе французского – сине-красными, красно-синими или красно-белыми.



В 1921 г. движение за независимость провозгласило Конфедеративную республику племен Рифа. Флагом движения и республики было красное полотнище с белым ромбом, в котором были изображены зеленые полумесяц и звезда.



Впервые эти флаги были массово использованы в 1925 г., во время антифранцузской демонстрации.

В 1926 г. была основана «Североафриканская Звезда» – первая алжирская мусульманская политическая организация, а в 1929 г. различные движения за освобождение Алжира объединились в единую национальную организацию (МНА). Своим символом она избрала зелено-белый флаг, созданный в 1928 г. Мессали Хаджем. Руководство объясняло значение этого флага следующим образом: «Флаг является исламским (зеленый цвет и полумесяц), флаг является национальным (белый цвет знамени эмира Абд аль-Кадера), флаг является пролетарским (красный цвет полумесяца)».

Особенно много этих флагов появилось в Алжире 8 мая 1945 г. по поводу празднования капитуляции Германии и окончания II мировой войны. Так как использование этих флагов было запрещено французскими властями, то органы правопорядка стали срывать флаги, что это вызвало народные волнения. В ходе их подавления много алжирцев было убито и ранено. Кровавая расправа французских властей над мирными демонстрантами стала сигналом к началу освободительной войны, которая закончилась провозглашением независимости.

В период освободительной войны бойцы фронта национальной свободы (ФЛН) использовали зелено-белые флаги в качестве боевых знамен. Полиция и войска часто проводили облавы с целью поиска этих флагов. Алжирцу, у которого находили такой флаг, угрожало суровое наказание. Тем не менее, флаг стал непременным атрибутом при проведении демонстраций, особенно когда на них присутствовали иностранные журналисты и телеоператоры, благодаря которым вскоре во всем мире бело-зеленый флаг стал ассоциироваться с алжирским народом. Стала использовать его и алжирская диаспора в разных странах, демонстрируя этим свое единство с борющимся за свободу народом.

Через годы испытаний алжирский народ пронес свой национальный флаг, и в день провозглашения независимости почти все дома в Алжире были украшены этими флагами.

Официально государственный флаг Алжира был утвержден 3 июля 1962 г. Он представляет собой прямоугольное полотнище (пропорции 2: 3), состоящее из зеленой и белой вертикальных полос, на стыке которых изображен красный полумесяц, обращенный от древка, а между его рогами, на белой половине – красная пятиконечная звезда.



Зеленый цвет флага символизирует ислам и родину, красный – революцию и социализм, белый – национальные традиции, чистоту помыслов и единство общества. Белый цвет одновременно и напоминал о национальном герое – эмире Абд аль-Кадире, который вел борьбу с французскими колонизаторами под белым флагом.

Алжирские поэты придают цветам флага следующие значения: красный символизирует кровь, ярость, лето и луну; зеленый – надежду, море, горы и армию освобождения, которая сформировалась в горах; белый – день и ночь.

### **Герб**

После обретения независимости вопрос о гербе, следуя французской традиции, даже не поднимался. Первоначально в качестве герба использовали созданную в 1962 г. государственную печать, сначала в черно-белом изображении, а затем и в цветном.



В 1963 г. была принята новая печать, на которой было изображение красного полумесяца и звезды, над которыми три золотые колоса, растущие из одного корня; над колосьями золотая «ладонь Фатимы», обрамленная снизу двумя зелеными ветвями; в основании колосьев перекрещивались древки двух национальных флагов, которые обрамляли «ладонь Фатимы» и полумесяц со звездой; обрамляли герб зеленые оливковая (слева) и пальмовая ветви, перевитые внизу зелено-белой (горизонтально) лентой.

«Ладонь Фатимы» – распространенный в арабском мире оберег и символ счастья, имеющий в Алжире древнюю традицию.

Фатима была дочерью пророка Магомеда от первой жены и родоначальницей династии Фатимидов (909—1171), представители которой правили в государствах Магриба и период их правления, согласно народных преданий, был самым счастливым периодом в истории арабов Северной Африки.



Государственный герб Алжира был утвержден только в 1970-х гг. Он создан на основе национального флага: щит рассечен на два поля: правое зеленое, левое серебряное. В центре щита – красный полумесяц, рога которого обрамляют красную пятиконечную звезду на серебряном поле. Во главе щита, на обоих полях, написано арабскими буквами сокращенное прежнее официальное названия страны «Алжирская республика» (нынешнее название государства «Демократическая Народная Республика Алжир»).



Герб используется в стране очень редко и является собственно особенным видом оказания почести национальному флагу, который пользуется в стране глубоким уважением, так как за него было пролито много народной крови.

1 ноября 1976 г. в Алжире была принята новая Конституция, которая утвердила новый рисунок государственной печати. Так как печать часто используется вместо государственного герба, то часто во многих изданиях ее по ошибке называют государственным гербом. На печати изображены красный полумесяц и пятиконечная звезда, над ними золотая «ладонь Фатимы», обрамленная снизу двумя зелеными ветвями; над «ладонью Фатимы» – горы и восходящее над ними золотое солнце; справа снизу от «ладони Фатимы» изображены фабричные сооружения и буровая нефтяная вышка, обрамленные зеленой пальмовой ветвью, слева – три серебряные колосья с зелеными листьями. Окружает печать название государства, написанное по-арабски или по-французски (есть два варианта печати).



Пальмовые ветви и три колоса символизируют сельское хозяйство и его значение для развития Алжира; фабричные сооружения и буровая нефтяная вышка – символы развивающейся индустрии; горы – географическую особенность страны и то, что большая часть населения Алжира проживает в пределах Атласских гор; восходящее солнце – обновление и наступление счастья для страны и для народа.

## Ангола

Республика Ангола – парламентско-президентская республика.

Площадь: 1 246 700 км<sup>2</sup>.

Столица: Луанда.

Государственный язык: португальский.

Глава государства и правительства, главнокомандующий Вооружёнными силами – президент.

Высший законодательный орган – Национальная ассамблея. Высший орган исполнительной власти – правительство, которое возглавляет президент, назначающий премьер-министра и членов правительства.

Административное деление: 18 провинций.

В XIII в. на севере нынешней территории Анголы образовалось государство Конго, позднее государства Ндонго, Лунда и др.

В 1482 г. португальский капитан Диогу Кана впервые достиг побережья Анголы и объявил страну владением португальского короля. Вскоре португальцы, захватив побережье, приступили к завоеванию внутренних территорий и превратили Анголу в источник рабов, которых отправляли в Бразилию и другие колонии Нового Света.

Местные жители вели постоянную борьбу с колонизаторами, которая нередко выливалась в массовые восстания. Особенно крупными были восстания в 1928 г. и 1930 г., но они были жестоко подавленные португальскими войсками.

В 1956 г. в стране было образовано Народное движение за освобождение Анголы (МПЛА), которое в 4 февраля 1961 г. подняло восстание в Луанде, положившее начало вооруженной борьбе против колониализма. Вскоре возникли еще два освободительных движения: в 1962 г. – Национальный фронт освобождения Анголы (ФНЛА), в 1966 г. – Национальный союз за полную независимость Анголы (УНИТА).

В 1951 г. Ангола получила статус заморской территории, а после революции в Португалии в апреле 1974 г., португальское правительство заключило соглашение о предоставлении Анголе независимости со всеми тремя движениями и 11 ноября 1975 г. была провозглашена Народная Республика Ангола (с августа 1992 г. – Республика Ангола).

Но сразу же после получения независимости ФНЛА и УНИТА выступили против МПЛА, а так как каждое движение опиралось на один из трех крупнейших этносов, то это политическое противостояние вскоре вылилось в межэтническую войну.

В 1975 г. в этот внутренний конфликт вмешались Заир и ЮАР, пославшие свои войска на помощь ФНЛА и УНИТА, и Куба, направившая свой военный контингент для поддержки правительства и МПЛА, а СССР и страны Запада организовали массированные поставки военной техники воюющим сторонам. Конфликт принял международный характер. Он осложнялся и тем, что в Заире были созданы базы ФНЛА и УНИТА, а в Анголе – лагеря освободительных движений ЮАР и Намибии (АНК и СВАПО). В наказание Заира за поддержку ФНЛА и УНИТА с территории Анголы в южный Заир вторглись бежавшие когда-то оттуда т.н. катангские жандармы.

Военные действия в Анголе шли с переменным успехом. Правительству удалось разбить отряды ФНЛА, прекратившее существование, но значительно усилилось движение УНИТА.

В 1982 г. США предприняли первую попытку найти политическое решение этого конфликта, организовав переговоры между Анголой и ЮАР. С 1987 г. в роли посредника вместе

с США выступил и СССР, затем к переговорам была привлечена Куба. В итоге в декабре 1988 г. было подписано Нью-Йоркское соглашение, в соответствии с которым ЮАР предоставляла независимость Намибии и прекращала помощь УНИТА, Ангола закрывала лагеря АНК на своей территории, а Куба выводила войска из Анголы к июлю 1991 г.

В 1989 г. при международном посредничестве президент страны и лидер УНИТА подписали соглашение о прекращении огня и национальном примирении, но уже через месяц УНИТА возобновило военные действия. После этого были новые соглашения о примирении враждующих сторон, но каждый раз УНИТА нарушало их.

Наконец в 1991 г. правительство и УНИТА на переговорах в г. Эсторил (Португалия) достигли соглашения о немедленном прекращении войны, проведении выборов президента и парламента под международным контролем до конца 1992 г. и о последующем объединении противоборствующих вооруженных сил в единую армию.

Всеобщие выборы, в которых приняло участие 90% избирателей, состоялись в сентябре 1992 г. и по их итогам большинство мест в Национальное собрание получила МПЛА.

Международные наблюдатели сочли выборы честными, без серьезных нарушений, но УНИТА отказалось признать их результаты и возобновило военные действия, которые продолжались до 2002 г., когда погиб лидер УНИТА, а его приемники приняли решение о прекращении войны и заявили о сотрудничестве с правительством.

### **Флаг**

В 1967 г. для португальской колонии Ангола разработан проект флага, который представлял собой полотнище флага Португальской Республики с изображением колониального герба в нижнем углу его вольной части. Однако этот флаг не был учрежден.



Собственный государственный флаг Анголы (пропорции 2: 3) впервые был поднят 11 ноября 1975 г. на центральной площади столицы страны – Луанды вместо спущенного флага Португалии. Его полотнище состоит из двух горизонтальных полос: верхней красного цвета и нижней – черного. В центре флага изображена золотистая эмблема: перекрещенные половина зубчатого колеса и нож-мачете, над которым пятиконечная звезда.





Красный цвет флага напоминает о борьбе против колониализма за свободу и независимость; черный цвет символизирует Африку; золотой цвет – природные богатства страны. Пять лучей звезды символизируют равенство, свободу, справедливость, демократию и прогресс. Союз рабочих и крестьян символизируют половина зубчатого колеса и нож-мачете.


Этот флаг создан на основе флага МПЛА, в центре которого была изображена золотистая пятиконечная звезда.



Однако так как государственный флаг Анголы был создан на основе флага прокоммунистического движения, то в конце 1990-х гг. появились предложения о его замене на другой, не содержащий идеологических символов.



Флаг ФНЛА



Флаг УНИТА



Флаг Фронта освобождения анклава Кабинды

После долгих дебатов и обсуждений, 28 августа 2003 г. конституционная комиссия представила проект нового государственного флага. Флаг состоял из пяти горизонтальных полос: синей, белой, красной, белой и синей. В центре красной полосы располагалось стилизованное золотистое изображение солнца, причем этот рисунок повторял наскальный рису-

нок эпохи неолита, находящийся в пещере Читундо-Хулу в провинции Намибе: три неправильных концентрических окружности и 15 лучей-лепестков.

Согласно официальному объяснению, синий цвет флага символизировал свободу, справедливость и солидарность, белый – мир, единство и согласие, красный – память о жертвах, стойкость и героизм народа, изображение солнца – древнюю историю и самобытность Анголы.



Однако этот флаг не был утвержден государственным и согласно решений Конституционной ассамблеи от 21 января 2010 г. и Конституционного трибунала от 30 января 2010 г. флаг Анголы остался прежним.

### Герб

В 1935 г. Португалия для своих колоний создала однотипные трехчастные гербы, символизирующие метрополию и собственно каждую колонию. На гербе колонии Ангола в левой части были изображены золотые слон и зебра в пурпурном поле.



В 1951 г. колония получила статус провинции и надпись на ленте была изменена.



Герб независимой Анголы был учрежден 11 ноября 1975 г. В его голубом поле изображена раскрытая книга, как символ образования, знаний и культуры; над ней – красное восходящее солнце, символизирующее новое общество; на фоне солнечных лучей – перекрещенные мотыга и нож-мачете, символизирующие мирный труд и борьбу за свободу; над ними – золотая пятиконечная звезда независимости, которая была изображена на флаге МПЛА. Справа поле герба обрамляют золотой стебель кукурузы с початком, зеленые листья кофе и стебли хлопка с раскрытыми коробочками. Слева поле обрамляет половина золотого зубчатого колеса. Кукуруза, хлопок и кофе являются самыми важными сельскохозяйственными культурами страны, они символизируют крестьян; зубчатое колесо – рабочих. На ленте герба первоначально было начертано «Народная Республика Ангола».



С августа 1992 г. на ленте начертано «Республика Ангола».



## Бенин

Республика Бенин – президентская республика.

Площадь: 112 622 км<sup>2</sup>.

Столица: Порто-Ново (резиденция президента и правительства находятся в Котону).

Государственный язык: французский.

Глава государства и правительства – президент. Высший орган законодательной власти – Национальное собрание. Высший орган исполнительной власти (правительство) – Национальный исполнительный совет.

Административное деление: 12 департаментов, которые включают 77 округов.

Ко времени проникновения на территорию современного Бенина европейцев здесь уже существовали раннефеодальные государства Бариба (Борну), Аллади, Вида, Аджаче, Дагомея и др.

Первыми европейцами, появившимися на побережье Бенина в XV в., были португальцы, которые превратили эту территорию в крупный район работорговли (отсюда название – Невольничий берег).

В XIX в. борьбу за владение этой территорией вели Португалия, Великобритания, Германия и Франция, которая и захватила ее в 1893 г., объявив своей колонией. В 1904 г. территория Бенина была включена в состав Федерации Французской Западной Африки. 4 декабря 1958 г. была провозглашена автономная республика Дагомея в составе Французского сообщества, а 1 августа 1960 г. страна получила независимость и стала называться Республика Дагомея (с ноября 1975 г. – Народная Республика Бенин, с 1 апреля 1990 г. – Республика Бенин).

За период с 1960 г. по 1972 гг. в стране 10 раз менялись правительства и произошло пять военных переворотов. В 1972 г. к власти пришло Военное революционное правительство во главе с майором М. Кереку, провозгласившее социалистический курс развития.


В 1979 г. Кереку объявил о переходе к гражданскому правлению и в феврале 1980 г. был официально избран президентом.

В конце 1989 г. по требованию оппозиции, выступающей за либерализацию экономической и политической жизни в стране, была созвана Общенациональная конференция активных сил нации, на которой были сформированы переходные органы власти, а в декабре 1990 г. – принята новая Конституция, закрепившая в стране многопартийность.


На первых многопартийных выборах в феврале-марте 1991 г. победил лидер оппозиции Согло, но через 5 лет Кереку вернулся к власти, выиграв президентские выборы в 1996 г., а затем и в 2001 г.

### Флаг

Сведения о флагах государств, существовавших на территории Бенина в доколониальный период, скупы и противоречивы. Так, известны два флага королевства Бенин, существовавшего здесь до 1897 г.



Известен и флаг королевства Дагомея (1890—1894): белое полотнище с красной каймой и изображением слона, увенчанного короной.



Нынешний государственный флаг страны впервые был учрежден законом от 16 ноября 1959 г., когда Дагомея вышла из состава Федерации Мали, и вторично – 1 августа 1990 г.

Флаг (пропорции 2: 3) состоит из двух горизонтальных полос равной ширины, золотистой и красной, и зеленой вертикальной (ширина 1/3 длины флага) полосы у древка.



Цвета флага, являясь panaфриканскими, имеют и собственное значение: красный символизирует землю, а также кровь, пролитую за свободу страны; зеленый – пальмовые леса в южной части страны (пальмовое масло является важным предметом экспорта); желтый (золотистый) – саванны в средней части страны.

С 30 ноября 1975 г. до 1 августа 1990 г. флагом тогдашней Народной Республики Бенин был зеленый флаг с пятиконечной красной звездой в верхней части у древка.



Упразднение этого флага стало символом окончания движения страны по марксистско-ленинскому пути развития.

### **Герб**

До конца 1964 г. символом государственного суверенитета Дагомеи была государственную печать.





Государственный герб был учрежден законом от 9 декабря 1964 г.



Герб четырехчастный, все его поля серебряные. В первом поле золотой замок народности сомба (одно из национальных меньшинств Бенина), символизирующий творческий дух людей страны. Во втором – знак ордена Черной Звезды Бенина: крест голубой эмали с черной сердцевиной и золотыми лучами между концами; этот орден учрежден королем Тоффа в Порто-Ново в 1892 г. и до 1900 г. был высшей наградой королевства Бенин. В третьем – зеленая пальма с красными плодами, символизирующая то богатство, которое дает стране пальмовое масло. В четвертом, с голубым подножием, – плывущий трехмачтовый корабль с серебряными парусами, напоминающий о колонизации страны. В сердце герба – ромбовидный красный щиток.

Щит увенчан двумя зелеными рогами изобилия с початками кукурузы, самой важной сельскохозяйственной культурой страны и основным продуктом питания ее населения. Щитодержатели – два леопарда, символизирующие готовность народа к обороне. На серебряной ленте девиз: «Братство, справедливость, труд».

В период существования Народной Республики Бенин ее герб представлял собой круглое зеленое поле, символизирующее сельское хозяйство – основу национальной экономики.



В верхней части герба – пятиконечная красная звезда, символизирующая «национальное единство революционных сил при создании нового общества», в нижней – возникающее зубчатое колесо, символизирующее развивающуюся промышленность страны. Все это обрамляли стебли кукурузы с початками, символизирующие сельское хозяйство, перевитые в нижней части красной лентой с аббревиатурой названия страны: «RPC».

## Ботсвана

Республика Ботсвана – парламентская республика.

Площадь: 600 400 км<sup>2</sup>.

Столица: Габороне.

Государственные языки: сетсвана, английский.

Глава государства и правительства – президент, избираемый парламентом. Высший орган законодательной власти – парламент, состоящий из Национального собрания и Палаты вождей. Высший орган исполнительной власти – правительство.

Административное деление: 10 районов.

Коренным населением страны являются кой-коины (бушмены и готтентоты), жившие на всей территории Ботсваны. В XVII в. они были истреблены или оттеснены вглубь Калахари пришедшими с севера племенами банту.

В конце XVIII в. здесь сложился сильный племенной союз тсванов, которым пришлось вести длительные войны за независимость против других народов. Особенно кровопролитными были их столкновения в XIX в. с отрядами воинственного южноафриканского народа зулу и с бурами – потомками голландских поселенцев на юге Африки. В 1885 г. вожди тсванов, не желая попасть под господство буров, согласились признать власть англичан, и эта территория стала британским протекторатом Бечуаналенд.

Несмотря на добровольность принятия британского протектората, в этот период произошёл ряд вооружённых столкновений местного населения с англичанами, самые крупные из которых были в 1933 г. и в 1948 г.

В 1961—1965 г. в Бечуаналенде появились политические партии, выдвинувшие требования о предоставлении независимости, и в 1965 г. протекторату было предоставлено право внутреннего самоуправления.

30 сентября 1966 г. Бечуаналенд был провозглашен суверенной Республикой Ботсваной, которая является единственной страной в Африке, расположенной южнее Сахары, где на протяжении всего периода независимости сохраняются демократические институты, в т.ч. парламентская система. Несмотря на острую внутривнутриполитическую борьбу, здесь не была запрещена ни одна политическая партия, не закрыта ни одна газета, а политическая оппозиция, представленная в парламенте, является реальной политической силой.

### Флаг

27 января 1966 г. в газете «Betschuanaland Daily News» была опубликована информация о том, что в собрание протектората поступили проекты герба и флага независимой Ботсваны. Эти проекты, созданные Джорджем Винстанлем, представил парламенту премьер-министр и верховный вождь племени нгвато Серетсе Кхама (позднее – первый президент страны). После внесения некоторых изменений проекты 30 сентября 1966 г. стали символами государственного суверенитета.

Государственный флаг (пропорции – 24: 36) состоит из пяти горизонтальных полос: голубой, белой, черной, белой и голубой; соотношение полос – 9: 1: 4: 1: 9.

Голубые полосы символизируют голубое небо над страной, которое отражается в воде. Символами дождя и воды, которые играют громадную роль в жизни людей, являются белые полосы, они же символизируют и белое меньшинство населения страны. Черная полоса символизирует черное большинство населения. Таким образом, флаг символизирует стремление мирного сосуществования черного большинства с белым меньшинством под вечно голу-

бом небе Ботсваны. Кроме того, небесно-голубой цвет флага символизирует извечную мечту людей о воде, так как недостаток воды является основной проблемой Ботсваны. Этот цвет также символизирует надежду, а белый – справедливость и открытость африканских людей.



Впервые государственный флаг был поднят в день провозглашения независимости страны.

### Герб

Также со времени провозглашения независимости неизменным остается и государственный герб.



Серебряное поле его овального щита (форма которого характерна для гербов государств Африки) разделено тремя волнистыми голубыми узкими поясами на две части: в верхней – три стальные шестерни (одна и две) в зацеплении друг с другом; в нижней – черная голова буйвола анфас. Щитодержатели – две зебры, которые поддерживают стебель пшеницы с красным соцветием (слева) и золотой бивень слона (справа). В подножии герба – голубая девизная лента с надписью «PULA».

Шестерни символизируют стремление к индустриализации страны, а их количество и зацепление – тесное взаимодействие людей различных рас. Три волнистые пояса указывают на основную проблему страны – обеспечение водоснабжением, так как почти 80% территории занимает пустыня Калахари; также они символизируют и северо-восточную часть страны, которая не испытывает трудностей водоснабжения и имеет большие возможности

для развития сельского хозяйства, прежде всего – животноводства, которое символизирует голова буйвола. Сельское хозяйство символизирует и стебель пшеницы особого сорта, который распространен в Ботсване и во многих других африканских странах и является основным продуктом питания населения.

Фауну страны символизируют две зебры, а слоновий бивень помещен на герб из-за того, что он не используется ни в каких культурах и религиях страны, а поэтому является политически нейтральным.

Черный и белый цвета герба символизируют различные расы страны, голубой цвет ленты – воду, а слово «Pula» означает и «дождь», и «кровь жизни» (т.е. вода).

## Буркина-Фасо

Республика Буркина-Фасо – президентская республика.

Площадь: 274 200 км<sup>2</sup>.

Столица: Уагадугу.

Государственный язык: французский

Глава государства – президент, избираемый всеобщим прямым, тайным голосованием. Законодательная власть принадлежит двухпалатному парламенту, состоящему из Национального собрания и палаты представителей. Исполнительная власть осуществляется президентом и правительством.

Административное деление: 45 провинций.

В XI в. на территории Буркина-Фасо начали складываться государства моси, а в XIV в. здесь существовали государства Уагадугу, Ятенга и др.

В 1896 г. в страну началось вторжение французских войск и к 1901 г. она была полностью завоевана Францией.

В 1932 г. территория Буркина-Фасо разделена на части, которые вошли в состав других колоний Франции (Берег Слоновой Кости, Нигер). В 1947 г. Буркина-Фасо была восстановлена в своих современных границах как «заморская территория» Франции.

В декабре 1958 г. колония получила автономию внутри Французского сообщества, а 5 августа 1960 г. стала независимым государством, которое до 4 августа 1984 г. называлось Республика Верхняя Вольта.

Первым президентом страны стал М. Ямеого, глава Вольтийского демократического союза (ВДС).

В январе 1966 г. он был низложен в результате военного переворота, который возглавил подполковник С. Ламизана. В сентябре 1970 г. к власти пришло выборное гражданское правительство, хотя реальная власть продолжала оставаться в руках армии.

В ноябре 1980 г. Ламизана был смещен в результате бескровного переворота во главе с полковником С. Зербо, сформировавшим Военный комитет возрождения за национальный прогресс (ВКВНП) и запретившим любую политическую деятельность.

К началу 1982 г. внутри ВКВНП наметились серьезные разногласия, а в ноябре Зербо и его комитет были заменены Советом народного спасения (СНС) во главе с майором Ж.-Б. Уэдраого. Премьер-министром был назначен капитан Т. Санкара, который в августе 1983 г. стал во главе нового военного переворота и сформировал Национальный совет революции (НСР), объединивший партии левого толка, и новое правительство, которое сам же и возглавил.

К 1987 г. наметился раскол внутри НСР, стали заметны разногласия между Санкарой и другими руководителями НСР и 15 октября войска выступили против Санкары. Народный фронт (НФ) был провозглашен преемником НСР, а его председатель Компаоре возглавил государство. Санкара был убит, а приближенные к нему лица – арестованы.

В 1989 г. левые силы объединились в Организацию за народную демократию – Движение труда (ОНД-ДТ). В декабре 1991 г. выдвинутый ОНД-ДТ Компаоре стал президентом Буркина-Фасо.

На президентских выборах 1 декабря 1991 г. Компаоре был единственным кандидатом и получил 90,4% поданных голосов, хотя 74,7% избирателей бойкотировали выборы. ОНД-ДТ получила большинство мест на выборах всех уровней.

В феврале 1996 г. в результате объединения ОНД-ДТ с более чем 10 партиями был создан Конгресс за демократию и прогресс (КДП) под председательством Компаоре.

Президентские выборы 18 ноября 1998 г. вновь принесли победу Компаоре, а на парламентских выборах 5 мая 2002 г. победу одержала правящая партия КДП.

### **Флаг**

Государственный флаг Верхней Вольты был учрежден еще до провозглашения ее независимости – 9 декабря 1959 г. Он состоял из трех горизонтальных полос: черной, белой и красной, которые символизировали три реки страны: Черную Вольту, Белую Вольту и Красную Вольту.



В годовщину военного переворота 1983 г., 4 августа 1984 г. название страны было изменено на Буркина-Фасо и был учрежден нынешний государственный флаг (пропорции 2: 3), состоящий из красной и зеленой горизонтальных полос, в центре которого изображена пятиконечная золотистая звезда.



Красный цвет флага символизирует революционные преобразования страны, зеленый – надежду и изобилие, а также ландшафт. Золотистый цвет символизирует еще не открытые минеральные богатства, а звезда – революцию, которая приведет страну в золотое будущее.

### **Герб**

Будучи французской колонией, территория не имела собственного герба.

Первый государственный герб Верхней Вольты, учрежденный 4 мая 1961 г., состоял из щита цветов государственного флага с аббревиатурой названия государства, наложенного поверх перекрещенных копий, а щитодержателями были два серебряных вздыбленных коня. Под щитом располагались две мотыги и цветущее сорго. Девизная лента располагалась в верхней части герба, который изображался в серебряном или голубом французском щите.



В 1967 г. герб был «африканизирован» – щит стал изображаться традиционной африканской формы вместо французской. Кроме того, со щита исчезла аббревиатура, одно копьё заменил стебель сорго, а девизная лента была перемещена в подножие герба.





В 1984 г. был учрежден новый государственный герб, созданный в революционном стиле и символизирующий новое государство.

В центре золотого диска изображены перекрещенные натурального цвета мотыга – символ мирного труда и автомат Калашникова – символ готовности к защите Родины и напоминание о том, что войска возглавили революцию и ведут страну к счастливому будущему. Под ними – серебряная раскрытая книга, символизирующая знания и указывающая на значение образования для развития государства.

В верхней части поля красная пятиконечная звезда – символ революционных преобразований.

Золотой диск наложен поверх красного зубчатого колеса, символизирующего индустриализацию страны. Колесо полуобрамлено двумя зелеными стеблями сорго с золотыми колосьями, символизирующими сельское хозяйство – основу экономики страны. В нижней части герба серебряная лента с девизом: «LA PATRIE OU LA MORT NOUS VAINCRONS» («Отечество или смерть, мы победим»).



Нынешний государственный герб, учрежденный в 1997 г., повторяет первый герб Верхней Вольты, но со щитом, соответствующим нынешнему государственному флагу, и двумя элементами прежнего герба: книгой и стеблями сорго.



## Бурунди

Республика Бурунди – парламентская республика.

Площадь: 27 834 км<sup>2</sup>.

Столица: Бужумбура.

Государственные языки: кирунди, французский.

Глава государства – президент, который в условиях переходного периода разделяет власть с вице-президентом. Эти посты занимают представители различных этнических групп – тутси и хуту. Законодательную власть осуществляют Переходное национальное собрание и сенат.

Административное деление: 16 провинций и 114 коммун.

Уже в XVII в. на территории страны существовало феодальное королевство Бурунди. В конце XIX в. на его территорию началось проникновение германских колонизаторов, завершившееся присоединением в 1903 г. территории Бурунди к Германской Восточной Африке и образованием объединенной с Руандой территории Руанда-Урунди.

В 1916 г. Руанда-Урунди была оккупирована Бельгией, а в 1923 г. по решению Лиги Наций передана ей в подмандатное управление. С 1946 г. Руанда-Урунди – подопечная территория Бельгии, а с 1 июля 1962 г. – независимое Королевство Бурунди.

В ноябре 1966 г. в результате военного переворота Бурунди стала республикой. В октябре 1982 г., после принятия в 1981 г. новой Конституции, были проведены первые парламентские выборы на основе всеобщего избирательного права.

В сентябре 1987 г. в стране произошел военный переворот и власть перешла Военному комитету национального спасения во главе с майором П. Буйоя, ставшим президентом и главой правительства.


В марте 1992 г. на референдуме была одобрена новая Конституция, утвердившая многопартийную систему, а в июне прошли первые президентские и парламентские выборы на многопартийной основе. Но, в 1993—1996 гг. в стране произошло два военных переворота и сменилось три президента. 25 июля 1996 г. в результате очередного военного переворота к власти пришел бывший президент страны – Буйоя, объявленный временным президентом и главой переходного правительства республики.

В сентябре 1996 г. Буйоя объявил о легализации политических партий, которые «внесли позитивный вклад» в жизнь страны, также было восстановлено Национальное собрание.

1 ноября 2001 г. в стране сформировано переходное правительство национального единства, в котором из 26 министерских постов 14 заняли хуту и 12 – тутси. Буйоя оставался на посту президента 18 месяцев – до 1 мая 2003 г., после чего его на 18 месяцев сменил Д. Ндайизейе, бывший вице-президентом. Буйоя же на 18 месяцев стал вице-президентом.

### Флаг

Первым флагом на территории Бурунди стал флаг Германской Восточно-Африканской компании, владевшей этой территорией в 1885—1891 гг.



Колония Германская Восточная Африка своего собственного флага не имела, его проект, представляющий собой флаг Германии с колониальным гербом в центре, был разработан в 1913 г., но его учреждению помешала I мировая война.



Флагом бельгийской территории Руанда-Урунди был флаг Бельгии.



В 1959 г. здесь были образованы королевства Руанда и Урунди, учредившие собственные флаги. Флагом королевства Руанда стал, созданный на основе бельгийского, зелено-желто-красный.



В 1961 г. флаг был «перевернут» – стал красно-желто-зеленым.



Флагом королевства Урунди было пурпурное полотнище со стилизованным изображением стебля сорго и королевского барабана.



Изображение королевского барабана осталось и на флаге королевства, принятого в 1961 г. и подобного флагу королевства Руанда.




1 июля 1962 г., в день провозглашения подмандатной бельгийской территории Руанда-Урунди независимым королевством Бурунди, был впервые поднят государственный флаг королевства, созданный на основе флага освободительного движения САБЕНА. От нынешнего государственного флага (пропорции 2: 3) страны он отличается только эмблемой в центре полотнища. Она представляла собой изображение стебля сорго подле королевского государственного барабана – символа королевской власти.



После военного переворота 1966 г., свергнувшего короля и провозгласившего Бурунди республикой, некоторое время в качестве государственного флага использовался прежний, с которого была удалена эмблема – королевский символ.

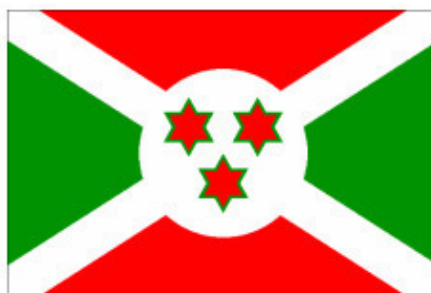


Вскоре руководитель переворота М. Мичомbero утвердил временный государственный флаг, который представлял собой полотнище прежнего, королевского флага, но в белом круге было изображение зеленого стебля сорго с красным соцветием, символизовавшего свершившуюся революцию. Этот флаг использовался официально до ноября 1966 г.



Нынешний государственный флаг страны, созданный также на основе флага королевства, учрежден 28 июня 1967 г. Его красный цвет символизирует борьбу за независимость и страдания народа в колониальный период, зеленый – надежду на светлое будущее, белый крест – мирное сосуществование рас. Три шестиконечные звезды, которые соответствуют трем копьям на гербе, символизируют девиз: «Единство, труд, прогресс», а также три народности страны: тутси, хуту и туа.

Пропорции флага 2: 3 были установлены 27 сентября 1982 г.



### **Герб**

Первым гербом на территории Бурунди стал герб Германской Восточной Африки: в красном поле щита серебряная голова льва анфас. В главе – немецкий герб, щит увенчан золотой кайзеровской короной.



Голова льва «перекочевала» и на герб бельгийской Руанды-Урунди: «африканский» щит, наложенный поверх четырех перекрещенных копий, в красном поле которого венценосный журавль натурального цвета и золотая голова льва анфас.



Сохранилась голова льва и на гербе королевства, учрежденном в 1962 г.: в красном щите, наложенным поверх королевского барабана и четырех перекрещенных копий, золотая голова льва анфас. Под щитом девиз: «Ganza Sabwa».





На основе герба королевства в 1966 г. был создан герб республики, на котором также в красном поле щита золотая голова льва. Причем голова льва изображена сильно стилизовано, что должно символизировать силу, которая будет двигать вперед развитие страны.



Щит наложен поверх трех перекрещенных копий, которые символизируют готовность народа защищать свою свободу, а их количество – три народности страны (тутси, хуту и туа) и три слова девиза, начертанного на серебряной девизной ленте: «UNITE TRAVAIL PROGRES» («Единство, труд, прогресс»).

## Габон

Габонская Республика – президентская республика.

Площадь: 267 667 км<sup>2</sup>.

Столица: Либревиль.

Государственный язык: французский.

Глава государства – президент. Высший орган законодательной власти – двухпалатное Национальное собрание: сенат – верхняя палата, ассамблея – нижняя. Исполнительная власть осуществляется президентом и правительством.

Административное деление: 9 провинций.

Первыми европейцами на территории Габона стали португальские мореплаватели, появившиеся здесь в 1470 г. В 1839 г. здесь появилось первое постоянное французское поселение, а к 1886 г. вся территория страны была захвачена Францией, право которой на эту колонию было признано Берлинской конференцией 1884—1885 гг.

С 1886 г. Габон – отдельная французская колония, а в 1888 г. она объединена в одну колонию с Конго.

В 1910—1958 гг. Габон входил в состав Французской Экваториальной Африки, в 1958—1960 гг. – был автономным государством, а 17 августа 1960 г. стал независимой республикой.

В 1990 г. в Габоне была разрешена многопартийность. В 1997 г. Конгресс депутатов и сенаторов принял поправки к Конституции, увеличивающие срок президента до 7 лет, утвердил пост вице-президента, а сенат был провозглашен высшей палатой двухпалатного парламента.

### Флаг

Флаг Габона является одним из немногих флагов стран Африки, который создан не из panaфриканских цветов. Он представляет собой прямоугольное полотнище (пропорции 3: 4), состоящее из трех равных горизонтальных полос: зеленой, желтой и синей.



Первый подобный флаг был утвержден в качестве государственного 29 июня 1959 г., когда Габон имела статус автономной республики в рамках французского сообщества.



По сравнению с нынешним флагом, желтая полоса была тоньше (пропорции полос 2: 1: 2) и в первой четверти было изображение французского флага, как символа французского господства.

Нынешний флаг учрежден 9 августа 1960 г. Его зеленая полоса символизирует леса, которые покрывают 3/4 территории государства, поэтому древесина является одним из главных товаров экспорта; желтая полоса – солнце, богатые полезные ископаемые и экватор – географическое положение страны; синяя – океан, имеющий большое значение для экономики страны, а также напоминает об открытии страны португальскими мореплавателями.

### Герб

Государственный герб страны, созданный швейцарским геральдистом Л. Мюлеманном, учрежден Декретом президента от 15 июля 1963 г. Он состоит из щита с золотым полем, зеленой главой и синей волнообразной оконечностью, что связывает цвета герба с цветами государственного флага.



В золотом поле плывущий черный парусный корабль с государственным флагом, символизирующий движение республики вперед по пути прогресса, а так же большое значение океана для страны; кроме того, корабль напоминает об открытии в 1470 г. португальскими мореплавателями области устья реки Огове, по имени которой португальские монахи-капуцины назвали открытые земли Габаз. Черный цвет парусов символизирует африканский континент.

В главе три золотых шара, символизирующих богатства полезных ископаемых. Щит наложен на золотое с корнями и с зелеными листьями дерево окуме, древесина которого была самым важным экспортным товаром страны до создания в 1960 г. горнодобывающей промышленности, поэтому золотой цвет подчеркивает большое значение древесины для экономики страны.

Щитодержатели герба – две черные пантеры, являющиеся символами бдительности и мужества.

Под кроной дерева на серебряной ленте начертан девиз: «UNITI PROGEDIEMUR» («Объединенные движемся вперед»), который символизирует объединение около 40 этнических групп страны. Под щитом, над корнями дерева, на голубой ленте серебром другой девиз: «UNION TRAVAIL JUSTICE» («Единство, труд, справедливость»).

## Гамбия

Республика Гамбия – президентская республика.

Площадь: 11 295 км<sup>2</sup>.

Столица: Банжул.

Государственный язык: английский.

Глава государства и правительства – президент. Высший орган законодательной власти – однопалатное Национальное собрание. Исполнительная власть осуществляется президентом и правительством.

Административное деление: 8 округов.

В период средневековья территория Гамбии входила в состав империи Мали (XIII – XV вв.) и Сонгай (XV – XVI вв.).

В XV в. Гамбия была открыта португальским мореплавателем А. Кадамосто, а в 1588 г. здесь появились первые во всей Африке английские фактории и к середине XIX в. большая часть Гамбии была захвачена Великобританией. Согласно Версальскому договору 1783 г. Франция признала за ней права на эти земли, которые в 1807 г. были объявлены британской колонией. В 1821 г. Гамбия была передана под управление губернатора Сьерра-Леоне, но в 1843 г. статус колонии был восстановлен. Затем колония Гамбия в 1866—1888 гг. входила в состав Западно-Африканского сэттлмента (резиденция губернатора в Сьерра-Леоне), затем стала отдельной административной единицей, границы которой были определены Парижской конференцией 1889 г. В 1894 г. Гамбия была поделена на две зоны: протекторат (10,3 км<sup>2</sup>), состоящий из четырёх округов, и колония Гамбия (66 км<sup>2</sup>).

В 1959 г. были расширены функции местного Законодательного Совета, в 1961 г. предоставлено ограниченное внутреннее самоуправление. 4 октября 1963 г. было введено полное внутреннее самоуправление, а 18 февраля 1965 г. была провозглашена независимость страны в рамках Британского содружества. С 24 апреля 1970 г. Гамбия – республика.

В июле 1981 г. части полевых сил полиции во главе с нелегальной Социалистической революционной партией труда предприняли попытку свергнуть правительство, обвинив его в некомпетентности и коррупции. Президент, сославшись на договор о взаимной обороне, попросил Сенегал ввести войска, которые подавили восстание, а между Гамбией и Сенегалом был заключен договор об образовании конфедерации Сенгамбия. 30 сентября 1989 г. этот договор был аннулирован.

22 июля 1994 г. в стране произошел государственный переворот, в результате которого был свергнут находившийся у власти с 1965 г. президент Дауда Кайраба Джавара, который укрылся на американском корабле, а затем был вывезен в Сенегал.

К власти пришел Временный правящий совет (ВПС), возглавляемый лейтенантом Яя Джамме. Решением ВПС действие Конституции 1970 г. и деятельность партий были приостановлены, а Джамме был провозглашен президентом страны.


8 августа 1996 г. на референдуме была одобрена новая Конституция, затем – отменен запрет на деятельность политических партий. После этих преобразований состоялись президентские выборы, победу на которых одержал Джамме. ВПС был распущен, а в 1997 г. проведены выборы в парламент, что ознаменовало переход от военной к гражданской форме правления.

### Флаг

В колониальный период Гамбия не имела собственного флага, а корабли колониальной администрации ходили под британским «синим флагом» в вольной части которого располагался колониальный бэдж.



Иногда суда гамбийских купцов поднимали британский «красный флаг» с колониальным бэджем.



Однако это было нарушением британских законов, так как официально для торговых судов отличительного флага не полагалось и суда гамбийских купцов должны были поднимать британский торговый флаг.

Государственный флаг Гамбии (пропорции 2: 3), созданный местным жителем Л. Томази, был впервые поднят 18 февраля 1965 г. – в день провозглашения независимости. Он состоит из пяти горизонтальных полос: красной, белой, голубой, белой и зеленой (отношение полос 6: 1: 4: 1: 6).



Красная полоса символизирует солнце; зеленая – плодородные поля и сельское хозяйство; голубая – реку Гамбию, вдоль русла которой протянулась территория страны; белые – единство народа по обе стороны реки, чистоту и мир, в котором страна нуждается для своего развития.

### **Герб**

Колониальный бэдж Гамбии представлял собой круг, в котором был изображен идущий возле пальмы слон, ниже которого – буква «G».



Подобные бэджи имели также Гана (Золотой Берег), Лагос и т.п., только под слонем у них были другие буквы («GC» у Ганы, «L» у Лагоса).

Нынешний государственный герб, выполненный безукоризненно с точки зрения канонов геральдики, утвержден 18 ноября 1964 г. и имеет английское происхождение. Это щит с серебряно-зеленой каймой в голубом поле которого золотые перекрещенные топор «локар» и кирка «мандинка» – типичные сельскохозяйственные орудия жителей Гамбии.

Щит увенчан стальным рыцарским шлемом, обращенным вправо, с закрытым забралом; шлем увенчан трижды золото-голубым бурелетом; в клейноде зеленый холм, на котором зеленый куст арахиса; намет золотой с голубым. Щитодержатели – два льва натурального цвета с головами анфас. Львы и щит покоятся на серебряной девизной ленте с красным подбоем. Девиз: «PROGRESS PEACE PROSPERITY» («Прогресс, мир, благосостояние»).



Голубой цвет поля символизирует любовь и добросовестность, мирную природу и приветливость всех жителей Гамбии. Зеленый – надежду и сельское хозяйство, которое имеет большое значение для страны, так как 95% всех поступлений от экспорта приносит продукция сельского хозяйства. Куст арахиса символизирует плоды арахиса, экспорт которых приносит стране около 90% дохода. Львы являются символами мужества, чести и стойкости, но также они напоминают и о бывшем британском колониальном господстве.



## Гана

Республика Гана – президентская республика.

Площадь: 239 537 км<sup>2</sup>.

Столица: Аккра.

Государственный язык: английский.

Глава государства и правительства – президент. Высший законодательный орган – однопалатный парламент. Исполнительная власть осуществляется президентом и правительством.

Административное деление: 10 областей и столичный округ.

В средние века на территории Ганы существовало много мелких государств и племенных образований. Самыми известными из них были королевства Догомба и Мампруси на севере страны, которые достигли своего расцвета в XII – XIII вв. В 1482 г. на побережье территории племени фанти высадились португальцы, которые построили торговое поселение Эльмина и занялись вывозом рабов и золота. С того времени эта территория стала называться Золотой Берег. Впоследствии за обладание богатствами этой территории велась ожесточенная борьба между европейскими державами: в 1631 г. здесь возникла британская фактория, в 1642 г. – появились голландцы, которые вытеснили отсюда португальцев, также свои форты вдоль побережья построили и датчане. Но в 1850—1871 гг. датские и голландские форты были куплены англичанами и в 1874 г. территория Ганы стала колонией Великобритании.

Однако в этот же период на востоке от колонизируемых территорий возникла империя Ашанти, которая доминировала в регионе до середины XVIII в. и вела в XIX в. войны с Великобританией.

В 1896 г. англичане захватили северные районы территории Ганы, а в 1901 г. подавили сопротивление государства Ашанти и Гана стала английской колонией Золотой Берег.

6 марта 1957 г. Гана первой из африканских стран была провозглашена независимым государством (с 1 июля 1960 г. – республика).

В 1966—1992 гг. Гану потрясли многочисленные военные перевороты. Перевороты в 1979 г. и в 1981 г. возглавлял лейтенант Джерри Роулингс. В 1992 г. он разрешил деятельность политических партий и выиграл первые свободные президентские выборы в ноябре этого же года и с 1993 г. в Гане гражданская форма правления.

### Флаг

Неизвестно, какими были флаги, если они были, королевств Догомба и Мампруси, а вот флаг империи Ашанти состоял из пяти горизонтальных полос: желтой, белой, черной, белой и зеленой (отношение полос 6: 1: 4: 1: 6). В центре черной полосы было изображение золотистой эмблемы – символа власти императора.



Не имели своих собственных флагов и европейские колонии, суда которых плавали под флагами своих государств, а суда колониальной администрации британской колонии Золотой Берег несли «синий флаг», в вольной части которого был изображен колониальный бэдж.



Нынешний государственный флаг Ганы был впервые поднят в день провозглашения независимости страны и официально использовался с 6 марта 1957 г. по 1 января 1964 г. Он состоит из трех горизонтальных полос panaфриканских цветов: красной, желтой и зеленой; в центре флага, на желтой полосе, черная пятиконечная звезда.



С 1 января 1964 г. по 28 февраля 1966 г. в качестве государственного флага официально использовался флаг Партии Единства: красно-бело-зеленый с черной звездой в центре.



Повторно нынешний государственный флаг (пропорции 2: 3) был принят 28 февраля 1966 г.

Его цвета имеют следующее значение: красный напоминает о пролитой крови борцов за свободу страны; желтый символизирует золото – богатство страны, от которого и произошло название колонии – Золотой Берег; зеленый – леса и пашни страны. Черная пятиконечная звезда является символом свободы Африки.

### **Герб**

Первым символом колонии Золотой Берег был бэдж, на котором были изображены горы, пальма, трубящий подле нее слон, и буквы «GC» (аббревиатура названия колонии) в подножии.



Первый герб был пожалован колонии королевой Елизаветой II 4 марта 1957 г. Он и стал основой нынешнего государственного герба страны.

Герб состоит из щита, голубое поле которого разделено четырехчастно зеленым крестом с золотой каймой.



В первом поле перекрещенные золотые церемониальный меч и посох вождя, символизирующие местное управление. Во втором – серебряный трехбашенный дворец на золотом острове над двумя серебряными волнистыми поясами – это изображение дворца Кристиансборг в Аккре, построенного датчанами в 1657—1659 гг.; в настоящее время дворец – резиденция президента Ганы, он символизирует национальное правительство. В третьем поле, с зеленой оконечностью, плодоносящее дерево какао, символизирующее сельское хозяйство и один из самых важных экспортных продуктов Ганы – какао. В четвертом, так же с зеленой оконечностью, поле золотая вышка подъемника шахты и серебряное с красной крышей здание золотодобывающей шахты, которые символизируют природные богатства страны и ее индустрию, а так же напоминают о ее прежнем названии.

Зеленый крест в центре обременен золотым британским львом, символизирующим существующие связи между Ганой и британским Содружеством. Щит увенчан бурелетом из дважды чередующихся жгутов цветов национального флага, на котором черная пятиконечная звезда с золотой каймой – символ свободы Черной Африки (колониальный герб венчал золотой британский лев, символизовавший принадлежность к британской короне).

Щитодержатели – два золотых ганских орла, на шее каждого – лента цветов национального флага с черной пятиконечной звездой.

Щит покоится на зеленом подножии, символизирующем зеленые поля страны. На золотой девизной ленте красными буквами начертан девиз: «FREEDOM AND JUSTICE» («Свобода и справедливость»).

## Гвинея

Гвинейская Республика – унитарная, светская, демократическая республика президентского типа.

Площадь: 245 857 км<sup>2</sup>.

Столица: Конакри.

Государственный язык: французский.

Глава государства и правительства – президент. Высший орган законодательной власти – однопалатное Национальное собрание. Исполнительная власть осуществляется правительством во главе с премьер-министром.

Административное деление: 33 префектуры и специальная зона – Конакри.

До начала XV в. территория Гвинеи частично входила в ранние государственные образования Гана и Мали. В 70-х гг. XVIII в. здесь образовалось раннефеодальное военно-теократическое государство скотоводов-кочевников фульбе – Фута-Джаллон.

В 1880—1890-х гг. территория Гвинеи была захвачена Францией, в 1895 г. – выделена в отдельную колонию под названием Французская Гвинея, которая вошла во Французскую Западную Африку.

На референдуме 28 августа 1958 г. население колонии высказалось за предоставление независимости и 2 октября 1958 г. была провозглашена независимость Гвинейской Народной Революционной Республикой (с мая 1984 г. – Гвинейская Республика). Правительство заявило о строительстве социализма и в стране были национализированы банки, предприятия, монополизирована внешняя торговля, проведена реформа государственного аппарата. Но этот путь развития, основанный на плановых коммунистических принципах, привел страну к экономическому краху. Возник дефицит продовольствия, обесценилась национальная валюта, больших размеров достигла коррупция.

3 апреля 1984 г. в стране произошел военный переворот. Руководители переворота распустили парламент и единственную правящую партию – Демократическую партию Гвинеи. Были приостановлены действие Конституции и деятельность массовых организаций, проведена частичная денационализация промышленности и открыты двери для иностранных инвесторов. Также был создан Военный комитет национального возрождения (ВКНВ) во главе с генералом Лансанта Конте, взявший на себя управление страной.

В 1991 г. ВКНВ был распущен и вместо него создан Переходный совет национального возрождения (ПСНВ), в состав которого наряду с военными вошли и гражданские лица. В 1990 г. ПСНВ передал свои полномочия демократически избранному парламенту, который ввел президентскую форму правления. В 1993 г. президентом страны выбран генерал Лансанта Конте, а в 1995 г. состоялись выборы в Национальное собрание.

### Флаг

Государственный флаг Гвинеи («Guine» – берберское название территории Черной Африки) впервые был поднят в день провозглашения ее независимости. Он создан по образцу французского флага и состоит из трех вертикальных полос panaфриканских цветов: красной, желтой и зеленой; пропорции флага – 2:3. Его описание содержится в Конституции страны, принятой 10 ноября 1958 г.

Красный, желтый и зеленый цвета стали национальными цветами Эфиопии – первого независимого государства Африки, а затем и Ганы – первой из колоний Черной Африки, добившейся независимости. Поэтому в Африке эти цвета – символ независимости.



В Гвинее считают, что эти цвета олицетворяют и государственный девиз. Красный – это цвет крови, он символизирует павших борцов за независимость, поэтому первое слово девиза «труд» – труд во благо народа и страны. Желтый цвет символизирует солнце, которое одинаково светит для всех людей и всем одинаково дарит свое тепло, поэтому второе слово девиза «справедливость»; кроме того, желтый цвет символизирует золото – природное богатство страны и еще в колониальные времена в Гвинее добывалось большое количество золота для нужд Великобритании, а монеты, которые чеканились из золота Гвиней, получили название «гинеи». Зеленый цвет – цвет растительности, поэтому он символизирует рост солидарности всех граждан в деле развития страны, это третье слова девиза – «солидарность».

### Герб

Первый государственный герб независимой Гвиней имел рассеченный двучастно щит, первое поле которого было красное, второе – золотое. На щите – идущий влево зеленый слон «Сили». Над щитом – парящий влево серебряный голубь с зеленой оливковой ветвью в клюве. С трех сторон щит обрамляла золотая лента с государственным девизом: «TRAVAIL JUSTICE SOLIDARITE» («Труд, справедливость, солидарность»). Зеленый слон – эмблема Единой партии Гвиней, был изображен на гербе страны по решению первого президента страны Секу Туре.



В некоторых изданиях по геральдике приводится другое изображение этого герба, соответствующее сочетанию цветов флага: золотой слон в красно-зеленом поле. Однако такой герб официально в Гвинеи никогда не использовался.



После военного переворота, ВКНВ во главе с генералом Л. Конте в середине 1985 г. учредил. Второе поле этого герба зеленое, в центре изображены перекрещенные серебряный меч с золотой рукоятью и винтовка, символизирующие, готовность народа защищать независимость страны, голубь обращен вправо, а оливковая ветвь стала золотой, причем она перекрещивается с фигурами герба. Сам же щит герба наложен поверх щита цветов государственного флага, который образует подножие герба. Девиз остался прежний.



Однако и этот герб, по аналогии со своим предшественником, в некоторых изданиях по геральдике, изображается с золотым левым полем и зеленой оливковой ветвью, что неверно.



Нынешний государственный герб учрежден в 1997 г. В отличие от предыдущего, поле его щита серебряное, а золотая оливковая ветвь, которую держит в клюве венчающий герб голубь, является единственной фигурой щита.





## Гвинея-Бисау

Республика Гвинея-Бисау – парламентская республика с очень широкими полномочиями президента.

Площадь: 36 125 км<sup>2</sup>.

Столица: Бисау.

Государственный язык: португальский.

Глава государства и высшего органа исполнительной власти – президент, который назначает премьер-министра и совет министров. Высший орган законодательной власти – Национальное народное собрание. Высший орган исполнительной власти – совет министров.

Административное деление: 9 районов.

В IX – начале XIII вв. территория Гвинеи-Бисау входила в состав раннего государственного образования Гана, в XIII – XV вв. – государства Мали, а с начала XV в. – Сонгай.

В 1466 г. побережье Гвинеи-Бисау было открыто португальским мореплавателем Н. Триштаном, который назвал страну Гвинеей. В XVII в. португальцы создали на побережье форты, через которые осуществляли вывоз рабов в колонии Нового Света, в первую очередь – в Бразилию. Вскоре Гвинея была объединена с островами Зеленого Мыса в единую португальскую колонию, а с 1879 г. стала отдельной колонией Португалии (с 1951 г. Гвинея-Бисау – «заморская провинция»), значительная часть которой в 1886 г. стала колонией Франции (нынешняя Гвинея).

В 1953 г. в стране возникла тайная националистическая организация, на базе которой в 1956 г. была создана Африканская партия независимости. В 1960 г. она объединилась с антиколониальным движением Островов Зеленого Мыса (Кабо-Верде) в Африканскую партию независимости Гвинеи-Бисау и Кабо-Верде (ПАИГК) во главе с Амилкаром Кабралом. После расстрела властями в 1959 г. бастующих докеров ПАИГК перешла к вооруженной борьбе за освобождение страны. Военные действия прекратились после Апрельской революции 1974 г. в Португалии и предоставления Гвинеи-Бисау 10 сентября 1974 г. независимости.

Страна избрала путь социалистической ориентации, однако экономическое положение в целом ухудшилось по сравнению с периодом колониализма и этим воспользовался генерал Ж.Б.Виейра, совершивший в 1980 г. государственный переворот.

В 1991 г. правительство согласилось на создание многопартийной системы и в 1994 г. прошли выборы парламента и президента на многопартийной основе.

В 1998 г. разразился политический кризис, вылившийся в гражданскую войну. Начальник генштаба армии А. Мане поднял мятеж против президента Виейры. На помощь последнему вторглись войска Сенегала и Гвинеи. При посредничестве других африканских государств несколько раз удавалось заключать перемирие, но оно длилось недолго и в 1999 г. режим Виейры был свергнут.

В конце 1999 г. – начале 2000 г. в стране состоялись президентские и парламентские выборы. В 2000—2001 гг. часть армии предприняла три попытки государственного переворота, чтобы привести к власти Мане, которые окончились неудачей и гибелью мятежного генерала. Эти события сопровождались «чисткой» в армии, которая переросла в «чистку» государственного аппарата.

В октябре 2001 г. парламент выразил недоверие правительству, но оно не ушло в отставку, а обращение оппозиции в суд окончилось смещением трех членов Верховного суда, которых тут же арестовали.

В апреле 2002 г. правительство и оппозиция подписали Пакт стабильности, но некоторые пункты соглашения, в частности освобождение политзаключенных, не были выполнены. Напротив, продолжались аресты и «чистка» кадров, в ходе которой на государственные посты назначались люди из родного для президента племени баланта. В ноябре был разогнан парламент.

14 сентября 2003 г. армия совершила государственный переворот и военные передали власть гражданскому правительству.

ООН, АС, ЕС осудили переворот, исходя из принципа недопустимости применения силы для изменения государственного строя, однако сразу установили контакты с новыми властями.

### **Флаг**

В 1967 г. для португальской заморской провинции Гвинеи-Бисау был разработан проект флага, который представлял собой полотнище флага Португальской Республики с изображением колониального герба в нижнем углу его вольной части. Однако этот флаг не был учрежден.



Нынешний государственный флаг (пропорции 1: 2) Гвинеи-Бисау был поднят почти за год до предоставления ей независимости Португалией, 24 сентября 1973 г., когда одним из освобожденных районов страны ПАИГК объявила о независимости Гвинеи-Бисау.



Флаг создан на основе флага движения, созданного в августе 1961 г. Он состоит из двух горизонтальных полос, желтой и зеленой, и вертикальной красной полосы у древка. В центре красной полосы изображена черная пятиконечная звезда, которая на африканском континенте символизирует черный народ, честь, свободу и мир. Одновременно флаг напоминает о ПАИГК, внесшей основной вклад в освобождение страны от колониализма. Красный цвет символизирует кровь мучеников и героев освободительной борьбы, болезни колониального периода и труд для лучшего будущего. Желтый – освобождение и прогресс, зеленый – тропическую природу страны и надежду на счастливое будущее.

### Герб

В 1935 г. португальской колонии Гвинеи-Бисау был пожалован собственный герб: пересеченный щит с главой в виде волн. Первое поле символизировало Португалию, второе – Гвинею: в черном поле золотой жезл с головой негра, напоминавший о том, что король Португалии Альфонс V разрешил использовать такой жезл для вождей Гвинеи. В нижней части герб обрамляла лента с названием колонии.



В 1951 г. колония была преобразована в провинцию и надпись на ленте была изменена.



Этот герб был упразднен сразу же после провозглашения независимости, как оскорбительный для народа.

В 1973 г. был официально утвержден государственный герб независимого государства: в центре красного поля герба черная пятиконечная звезда – африканский символ свободы; она обрамлена двумя пальмовыми ветвями – символами мира; в основании ветвей – золотая раковина, которая символизирует расположение страны на побережье океана; сверху раковину полуобрамляет лента с девизом: «UNIDADE LUTA PROGRESSO» («Согласие, борьба, прогресс»).



Этот герб создан на основе эмблемы ПАИГК и подобен гербу Кабо-Верде.

На эмблеме ПАИГК раковина символизировала острова Кабо-Верде (Зеленого Мыса), пальмовые ветви – территорию Гвинеи. Звезда, как символ единой страны, находилась в центре. Кроме того, на знаке ПАИГК было еще изображение факела, символизировавшего народно-освободительную борьбу. Факел в герб страны не был включен, так как с провозглашением независимости борьба была закончена.

В настоящее время государственный герб изображается не с красным, а с серебряным полем.



## Гвинея Экваториальная

Республика Экваториальная Гвинея – парламентская республика.

Площадь: 28 051 км<sup>2</sup>.

Столица: Малабо.

Государственные языки: испанский и французский.

Глава государства – президент. Высший законодательный орган – палата народных представителей. Высший орган исполнительной власти – правительство во главе с премьер-министром. Министры назначаются президентом из членов парламента.

Административное деление: семь провинций.

В XV в. португальцами был открыт остров Биоко, названный ими Фернандо-По. Вскоре Фернандо-По (с 1979 г. – Диоко) стал португальским владением в Африке, но в 1778 г. остров был передан Испании в обмен на территориальные уступки в Южной Америке.

С конца XV в. португальцы начали колонизировать и побережье страны. Но кроме Португалии на территорию нынешней Экваториальной Гвинеи претендовали Голландия, Великобритания и Испания, которая в 1778 г. и захватила эту территорию, объявив ее своим владением под названием Испанская Гвинея. В 1959 г., напуганное ростом национально-освободительного движения в Африке, испанское правительство формально ликвидировало колониальный статут Испанской Гвинеи, объявив ее «заморской провинцией», которой в январе 1964 г. было предоставлено местное самоуправление.

12 октября 1968 г. Испанская Гвинея стала независимым государством – Экваториальной Гвинеей. Но в феврале 1969 г. Испания под предлогом «защиты интересов» испанцев в Республике Экваториальная Гвинея спровоцировала в стране беспорядки и попыталась с помощью своих ставленников осуществить государственный переворот. Но под давлением мировой общественности в апреле 1969 г. Испания эвакуировала войска из страны.

В 1972 г. пожизненным президентом страны был провозглашен Бийого, ставший диктатором. 3 августа 1979 г. в стране был совершен военный переворот под предводительством Теодора Обианга Нгеми Мбасого. Бийого был расстрелян. Вскоре были восстановлены отношения с Испанией и США, на шельфе началась добыча нефти. В 1982 году принята новая конституция, после чего в стране начались постепенные преобразования в общественной и экономической жизни.

### Флаг

Основой государственного флага является флаг, появившийся еще до провозглашения независимости: черно-бело-зеленая горизонтальные полосы и голубой треугольник у древка.

А государственный флаг (пропорции 2: 3) с изображением в центре государственного герба был поднят в день провозглашения независимости – 12 октября 1968 г.



Цвета флага имеют следующее значение: зеленый символизирует богатства страны и девственные тропические леса, белый символизирует мир, красный напоминает о крови, пролитой гражданами страны в борьбе за ее свободу, голубой треугольник символизирует океан, который отделяет острова от материковой части страны (прежнее название Рио-Муни, нынешнее – Мбини).

В 1973—1979 гг., в период правления диктатора Бийого, на государственном флаге изображался государственный герб того периода.



Но 21 августа 1979 г. вновь были утверждены прежние государственные символы.

### **Герб**

Государственный герб страны также был учрежден в 1968 г. В серебряном поле его щита – дерево натурального цвета с зеленой кроной. По одной версии это шелковичное дерево, которое почитается как древнее божество. Изображение этого дерева было в гербе города Бата, административного центра материковой части страны Мбини (прежнее название Рио-Муни). На гербе города – гора, разделяющая щит, перед ней дерево, в подножии – волны, указывающие на расположение города на берегу океана. Под таким деревом местный король Боико в 1843 г. подписал договор с испанцами. По другим источникам на гербе изображено мангровое дерево, которое символизирует большое значение лесного хозяйства для экономики страны.

Щит увенчан шестью золотыми шестиконечными звездами, которые символизируют районы страны: острова Биоко, Большой Элобей, Малый Элобей, Кориско, Аннобон и материковую область Мбини.

Под щитом серебряная лента с девизом: «UNIDAD PAZ JUSTICIA» («Единство, мир, справедливость»). Это девиз т.н. «знамени рас» – «Bandera de la Raza».



В период правления диктатора Бийого государственным гербом страны был красный петух (личный герб диктатора), обрамленный различными инструментами и оружием. Помимо прежнего девиза на гербе был и пароль: «Trabajo».





## Джибути

Республика Джибути – унитарная президентская республика.

Площадь: 23 200 км<sup>2</sup>.

Столица: Джибути.

Государственные языки: французский, арабский.

Глава государства – президент. Высший законодательный орган – однопалатное Национальное собрание. Высший исполнительный орган – кабинет министров во главе с премьер-министром.

Административное деление: пять округов.

С VII в., с началом проникновения ислама на территорию нынешней страны, здесь стали возникать арабские султанаты. В XVI в., воспользовавшись борьбой за эту территорию турок и португальцев, ее захватили португальцы. Но в XVII в. власть вновь перешла к мусульманским султанатам. С 1862 г. борьбу за контроль над нынешней территорией Джибути начала Франция и в 1896 г. включила ее в состав своих владений под названием Французский Берег Сомали. В 1946 г. колония получила статус заморской территории Франции. После антифранцузских выступлений в августе 1966 г., 19 марта 1967 г. здесь был проведен референдум о статусе территории, в ходе которого 60,6% населения высказались за предоставление ей автономии в рамках Французской республики, а 39,4% – за независимость. В итоге в июне 1967 г. колония получила права расширенной автономии и новое название – Французская территория афаров и исса.

8 мая 1977 г. состоялся новый референдум, на котором за провозглашение независимости страны высказалось 98,7% принявших участие в голосовании и 27 июня 1977 г. была провозглашена независимость страны.

В начале 1990-х гг. напряженность в отношениях между афарами и исса вылилась в вооруженные столкновения, которые продолжались до мая 2001 г., когда правительство подписало мирный договор с повстанцами.


С 1977 г. действует договор о дружбе и сотрудничестве с Францией, которая несет обязательства по военной защите страны.

### Флаг

Флагом существовавшего в 1840—1927 гг. на территории Джибути султаната Таджура, как и других прибрежных мусульманских стран региона, было прямоугольное полотнище красного цвета.



Флагом Французского Берега Сомали было прямоугольное синее полотнище с вырезом и изображением французского флага в первой четверти.



Имело собственный флаг и основанная в 1972 г. Лига африканского народа за независимость (ЛПАИ). Он состоял из небесно-голубой и зеленой горизонтальных полос и белого треугольника у древка, в центре которого – красная пятиконечная звезда, символизирующая единство обоих племен в борьбе за независимость, которую символизирует белый цвет; треугольник символизирует полное равноправие племен.



25 июня 1977 г. Генеральный секретарь ЛПАИ Хасан Гулид Аптидон, ставший Президентом Республики Джибути, утвердил флаг ЛПАИ, под которым была завоевана независимость, государственным флагом республики.

Этот флаг, который одновременно является служебным, военно-морским и торговым (пропорции 21: 38), символизирует девиз страны: «Единство, равенство, мир». Зеленая полоса символизирует афаров и ислам; небесно-голубая – исса, который хотя и исповедует ислам, но его народным цветом является небесно-голубой, так как исса родственны с народом соседней Сомали, цветом которого также является небесно-голубой. Белый треугольник символизирует мир между народами. Красная звезда напоминает о борьбе за независимости и символизирует равенство всех жителей страны.

Первый президент страны Хасан Гулид Аптидон объяснял цвета по-иному: голубой символизирует небо и море, зеленый – землю, белый треугольник – мир, звезда – единство.

### **Герб**

Одновременно с государственным флагом был утвержден и государственный герб.



В серебряном поле герба – копьё, по середине которого круглый золотой щит – традиционное оружие народов страны, они символизируют готовность защищать родину; по обе стороны от копьё – руки сжимающие поднятые крестьянские ножи – символизирующие оба народа, которые составляют 95% населения страны (руки темно-коричневые, древко копьё светло-коричневое, ножи и наконечник копьё стального цвета). В вершине герба – красная пятиконечная звезда, символ независимости и единства. Все изображение окружено двумя перекрещивающимися внизу ветвями лавра, которые символизируют единство, мир и победу в национально-освободительной борьбе.

## Египет

Арабская Республика Египет – президентская республика.

Площадь: 1 101 449 км<sup>2</sup>.

Столица: Каир

Государственный язык: арабский.

В соответствии с Конституцией страны, важнейшей фигурой в иерархии власти является президент. Высший законодательный орган – однопалатное Народное собрание. Высший орган исполнительной власти – кабинет министров.

Административное деление: 26 мухафазатов (губернаторств).

Согласно археологическим находкам, египетская цивилизация возникла около 4000 г. до н.э.

Около 3200 г. до н.э. на территории Египта образовалось объединенное царство фараонов, простиравшееся от Нубии на юге до Сирии на севере.

Власть фараонов просуществовала до 525 г. до н.э., когда Египет попал под власть Персии. В 332 г. до н. э. персы были разгромлены войсками Александра Македонского.

В 30 до н. э. Египет завоевали римляне, и он стал частью Римской империи, затем находился под властью Византии, в VII в. был завоеван арабами и вошел в состав халифата. В середине X в. здесь стала править династия Фатимидов, а в XIII в. в Египте власть захватили мамлюки. В 1517 г. Египет завоеван турецким султаном Селимом I и стал провинцией Османской империи.

В 1798 г. Египет завоевал Наполеон, в 1801 г. он вновь захвачен Османской империей, но ослабление власти османского султана вскоре сделало Египет практически независимым государством.

В 1882 г. в Египет вошли войска Великобритании, а 1914 г., после начала I мировой войны, Великобритания объявила об отделении Египта от Турции и установила над ним свой протекторат. 22 февраля 1922 г. Египет номинально, как королевство, получал независимость (фактически независимой страной Египет стал только в 1936 г., после окончания действия договора о союзе с Великобританией).

23 июля 1952 г. группа молодых египетских офицеров во главе с генералом Мухаммедом Нагибом, входивших в организацию «Свободные офицеры», совершила бескровный переворот и захватила власть. Король Фарук был низложен и 18 июня 1953 г. Египет был провозглашен республикой. Ее первым президентом стал Мухаммед Нагиб, но в 1956 г. он был отстранен от власти группой военных во главе с полковником Гамаль Абдель Насером, который в июне 1956 г. стал президентом страны.

22 февраля 1958 г. Египет объединился с Сирией в Объединенную Арабскую Республику (ОАР). Но испугавшись «социалистических» преобразований в Египте, Сирия в 1961 г. вышла из ОАР, однако это название сохранилось за Египтом до 1971 г.

5 июня 1967 г. Израиль оккупировал Синайский полуостров, захватил Голанские высоты у Сирии и оккупировал Восточный Иерусалим.

6 октября 1973 г. египетские войска форсировали Суэцкий канал с целью освобождения Синайского полуострова от израильской оккупации. Но только путем переговоров было достигнуто соглашение о разъединении войск (18 января 1974). Египет сохранил за собой небольшую часть освобожденной территории Синайского полуострова к востоку от Суэцкого канала, но большая часть Синай осталась под контролем Израиля.

Мирный договор между Египтом и Израилем был подписан в 1979 г. при посредничестве США.

### **Флаг**

Уже в Древнем Египте, в тогдашних государствах фараонов, существовали «флаги», изображения которых сохранились на древних вазах. Но эти флаги имели, скорее всего, церемониальный характер.

Флагом Каирского халифата династии Фатимидов (X-XIII вв.) было зеленое прямоугольное полотнище, так как зеленый – любимый цвет пророка Мухаммеда и его зятя и четвертого халифа Али (656—661), родоначальника династии.



По преданию пророк Мухаммед имел зеленую накидку и незадолго до хиджры (паломничества) в Мекку его зять Али – муж дочери Фатимы, узнав о планировавшемся нападении на пророка, накинул на себя его накидку и тем спас пророка от опасности. Впоследствии наследники Али и Фатимы стали считать зеленый цвет знаком принадлежности к роду Фатимидов. В настоящее время зеленый цвет принято считать цветом ислама.



В 1805 г. победителем в борьбе за власть в стране стал Мухаммед Али – албанский офицер турецкой гвардии, который в 1826 г. разработал первый государственный флаг собственноручно Египта.

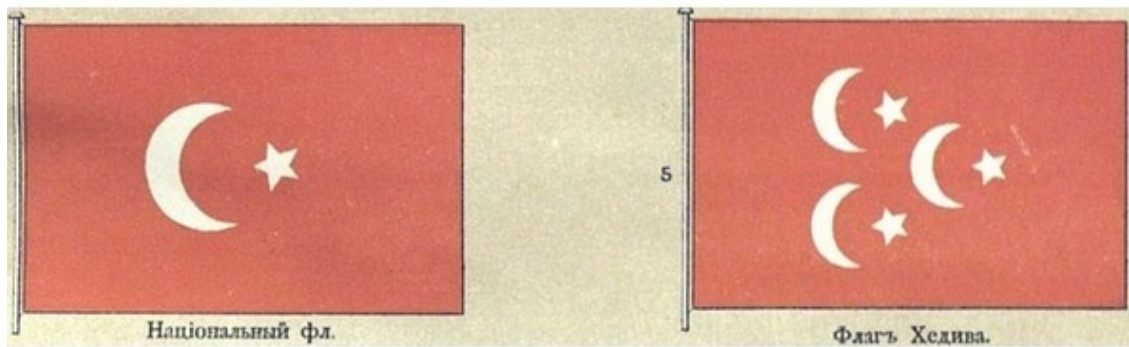


Несомненно, что этот флаг создан на основе турецкого: на красном полотнище белые полумесяц и шестилучевая звезда (на турецком флаге звезда пятилучевая).



Около 1840 г. в Египте был принят новый флаг: на красном полотнище три белых полумесяца со звездой. Причем, звезды изображались как пятилучевые, так и семилучевые. А трехкратное повторение этих эмблем символизировало, вероятно, неограниченную власть наместника в Египте, Нубии и Судане (в это время Египет был вице-королевством с наместником во главе страны).





Флаги Египта. «Альбом штандартов, флагов и вымпелов Российской империи и иностранных государств». СПб. 1890

Этот рисунок на флаге остался неизменным и после провозглашения Египта султанатом под протекторатом Великобритании. Но наряду с красным флагом с 1919 г. использовался и зеленый.



После получения независимости, в 1923 г. Королевским Декретом был утвержден новый флаг: на зеленом полотнище белые полумесяц и три пятилучевые звезды. Зеленый цвет флага был принят в память о флаге революции 1919 г., на зеленом полотнище которого был белый полумесяц рядом с белым крестом. Этот флаг символизировал, что все египтяне, и мусульмане, и коптские христиане, поддерживают движение независимости.

Зеленый цвет государственного флага символизировал хадж (паломничество в Мекку) и плодородие долины Нила. Полумесяц и звезды символизировали ислам – государственную религию.



После военного переворота, 23 июля 1952 г. Египет стал республикой, но до 1958 г. государственным флагом страны оставался флаг королевства. Однако часто рядом с государственным флагом поднимался и флаг революции 1953 г., которую совершили офицеры королевской гвардии. Этот флаг состоял из красной, белой и черной полос, а в центре был изображен государственный герб – золотой орел Сал-ад-Дина, на груди которого круглый щиток с полумесяцем и тремя звездами.



Черный символизировал мрачные, черные годы до революции, красный – революцию, белый – мирное будущее (красный цвет на первом месте, так как только в объединенной революцией стране «жизнь идет в едином дыхании»). Вскоре эти цвета получили название «панарабские» и в настоящее время орел и флаги панарабских цветов являются символами государственного суверенитета Сирии, Ирака и Йемена. Другие страны используют флаги где панарабские цвета объединены с зеленым цветом ислама (Судан, Иордания, Объединенные Арабские Эмираты, Кувейт).

Этот флаг стал основой для флага ОАР, на котором вместо орла были изображены на средней полосе две зеленые звезды.



После выхода Сирии из состава ОАР этот флаг остался государственным флагом Египта, который сохранил за собой официальное название объединенного государства.



17 апреля 1971 г. Египет, Сирия и Ливия объединились в Федерацию Арабских Республик и зеленые звезды на флаге были заменены на изображение золотого сокола рода Кораишитов, к которому принадлежал пророк Мухаммед.



Эта федерация распалась в 1977 г., когда Ливия вышла из ее состава в знак протеста против посещения Израиля тогдашним президентом Египта Садатом, а флаг федерации остался государственным флагом Египта.

Нынешний государственный флаг Египта утвержден законами №144 и №145, которые были опубликованные 4 октября 1984 г. Он представляет собой прямоугольное полотнище (пропорции 2: 3), состоящее из красной, белой и зеленой горизонтальных полос. На белой полосе флага изображен орел Сал-ад-Дина – государственный герб страны. Нынешний вид орла на флаге установлен в августе 2000 г.



### **Герб**

В Европе различные гербы Египта были известны давно. Рожденные фантазией европейских герольдов, они изображали пирамиды, сфинкса и другие символы, которые должны были, по их мнению, ассоциироваться с Египтом. Но первый достоверно известный герб Египта был утвержден в 1840-х гг.: на красном щите три белых полумесяца со звездой. Причем, как и на флаге, звезды изображались как с пятью, так и с шестью лучами. А трехкратное повторение этих эмблем символизировало неограниченную власть наместника в Египте, Нубии и Судане.



В «Альбоме штандартов, флагов и вымпелов Российской империи и иностранных государств», изданном в Санкт-Петербурге в 1890 г. изображен другой герб Египта: в голубом поле серебряные полумесяц и три пятиконечные звезды.



На основе этого герба в 1922 г., после провозглашения Египта королевством, был создан новый государственный герб: в голубом поле круглого щита серебряные полумесяц и звезды, окруженные цепью Ордена Мухаммеда Али. Щит был увенчан египетской королевской короной. Ей же была увенчана и королевская мантия, на которой покоился щит.



После провозглашения республики, от монархического герба новое правительство оставило центральную часть, но, теперь уже зеленый, диск был помещен на грудь золотого орла Сал-ад-Дина, который был на флаге революции 1953 г.

К орлу в Египте особенное отношение: его скульптурные и архитектурные изображения известны давно и украшают многие здания в Каире и других городах Египта. Появление символа орла связывают с именем султана Сал-ад-Дина (1171—1193). Кроме того, во многих арабских странах этот орел является государственным гербом, символизируя силу, выносливость и бдительность. Вот поэтому на гербе Египта орел символизировал идею великоарабского государства, а подчеркивая ее значимость, держал в лапах два глобуса.



Орел Сал-ад-Дина в 1958 г. стал и гербом федерации Египта и Сирии, но его вид был изменен, напоминая одновременно прежние гербы и Сирии, и герба Египта.

На груди орла – геральдический щит с дважды рассеченным полем национальных цветов: красное, серебряное, черное, серебряный столб был обременен двумя золотыми звездами. На цоколе – подножии орла арабскими буквами начертано название государства.



В 1971 г. орел был заменен на золотого сокола. В лапах сокол держал ленту с названием федерации, а под ней была лента с названием страны: «Египетская Арабская Республика». После развала федерации в лапах сокола осталась лишь лента с названием страны.



В 1984 г. гербом страны вновь стал золотой орел Сал-ад-Дина.



На его груди щит цветов национального флага, а в лапах – зеленая лента с названием страны: «Аль-Гумхури ад-Миср аль-Арабия», написанным куфишеской вязью.

## Замбия

Республика Замбия – президентская республика в составе Содружества.

Площадь: 752 614 км<sup>2</sup>.

Столица: Лусака.

Государственный язык: английский.

Глава государства и правительства – президент. Законодательная власть осуществляется президентом и однопалатным парламентом – Национальной ассамблеей. Исполнительная – президентом, который назначает вице-президента и министров из состава членов Национальной ассамблеи и является председателем кабинета министров.

Административное деление: девять провинций, состоящие из округов.

На территории нынешней Замбии до прихода европейцев существовал ряд небольших государств и племенных образований с высоким уровнем развития материальной культуры, в частности Марави и Баротсе (позже Баротселенд).

В конце XVIII в. сюда проникли португальцы, которые в XIX в. были вытеснены англичанами и с 1899 г. этой территорией, получившей в 1911 г. название Северная Родезия управляла Британская южноафриканская компания во главе с С. Родсом.

В 1924—1964 гг. Северная Родезия была британским протекторатом, а в 1953—1964 гг. еще и входила в состав Федерации Родезии и Ньясаленда (колония, а с 31.12.1963 г. – «независимое государство»).

В 1948 г. во главе национально-освободительного движения встала партия Африканский национальный конгресс, а с 1959 г. – Объединенная партия национальной независимости (ОПНИ), которая на первых всеобщих парламентских выборах в январе 1964 г. одержала победу и сформировала первое африканское правительство, провозгласившее 24 октября 1964 г. Северную Родезию независимой Республикой Замбией.

### Флаг


Свой первый собственный флаг британский протекторат Северная Родезия обрел в 1939 г. Это «синий» британский флаг с изображением герба протектората в его вольной части.



Также свои собственные флаги имели и британские колонии Южная Родезия и Ньясаленд (в настоящее время – Малави), которые в 1953 г. были объединены в Федерацию Родезии и Ньясаленда. Флаги колоний и флаг федерации также были созданы на основе «синего» британского флага в вольной части которого было изображение соответствующего герба.



Флаг Федерации Родезии и Ньясаленда



Флаг Южной Родезии



Флаг Ньясаленда

В день провозглашения британской колонии Северная Родезия независимой республикой Замбия, над страной был впервые поднят национальный флаг (пропорции 2: 3), цвета которого происходят от флага ОПНН.



Флаг состоит из зеленого полотнища, в вольной части которого изображены вертикальные красная, черная и оранжевая полосы, над которыми парящий золотой орел-рыболов.

Значение флага в стране объясняется так: зеленый цвет символизирует поля и леса, которые занимают большую часть страны; красный – борьбу за свободу; черный – народ Замбии; оранжевый – богатейшие залежи меди, которая составляет примерно 93% экспорта и является основным богатством республики; орел-рыболов – завоеванную свободу страны и готовность ее граждан к преодолению любых трудностей.

### **Герб**

Первым символом этой британской колонии стала печать, утвержденная в 1927 г. На ней были шесть серебряных волнистых столбов, символизирующие водопад Виктория, открытый Д. Ливингстоном. Водопад находится в среднем течении реки Замбези, от которой и произошло нынешнее название государства, у города Ливингстон. Кроме того, рисунок печати напоминал шкуру зебры, распространенного в Замбии животного.

На основе этой печати был создан и герб Северной Родезии, пожалованный колонии в 1939 г. Он представляет собой шесть серебряных волнистых столбов в черном поле и голубую главу с золотым орлом-рыболовом с распростертыми крыльями, держащим в когтях серебряную рыбу.






После того, как Родезия и Ньясаленд были объединены в федерацию, ей был пожалован собственный герб. Созданный М. Дж. Моррисом и учрежденный королевским указом от 22 июля 1954 г. он соединил в себе символы членов федерации. Это двучастный щит с серебряным ламбелевидным поясом: в первом голубом поле – золотое восходящее солнце (Ньясаленд), во второй черном – шесть серебряных волнообразных столбов (Северная Родезия), в поясе – красный лев (Южная Родезия, так как на ее герб красный лев был позаимствован из личного герба С. Родса).

В клейноде – золотой орел-рыболов с распростертыми крыльями, держащим в когтях серебряную рыбу. Щитодержатели – натурального цвета антилопа и леопард.



Сохранились шесть серебряных волнистых столбов и золотой орел-рыболов и в современном государственном гербе страны, учрежденном 19 февраля 1965 г.



Щит герба с шестью серебряными волнистыми столбами в черном поле увенчан перекрещенными киркой и мотыгой натурального цвета, символизирующими горнодобывающую промышленность и сельское хозяйство. Над ними – парящий золотой орел-рыболов, символизирующий завоеванную независимость и готовность граждан к преодолению любых трудностей.

Щитодержатели – мужчина (справа) и женщина, стоящие на зеленом подножии, которые символизируют африканскую семью. Мужчина одет в зеленую рубашку и шорты – одежду рабочего, женщина – в традиционное красное платье. Подле левой ноги мужчины – шахта, возле правой левой ноги женщины – бегущая зебра. Зеленое подножие символизирует плодородные земли и сельское хозяйство, шахта – полезные ископаемые и горнодобывающую промышленность, зебра – богатую природу страны.

В нижней части подножия – серебряная девизная лента и полуобрамленный ей золотой початок кукурузы, символизирующий земледелие.

Девиз герба символизирует национальную идею: «ONE ZAMBIA – ONE NATION» («Единая Замбия – единая нация»). Этот девиз имеет особенное значение, так как в Замбии проживают около семидесяти различных этнических групп населения.

## Западная Сахара

Сахарская Арабская Демократическая Республика – президентская республика.

Площадь: 266 000 км<sup>2</sup>.

Столица: Эль-Аюн.

Государственный язык: арабский.

Глава Сахарской Арабской Демократической Республики (САДР) – президент. Высший политический орган – Исполком Фронта ПОЛИСАРИО (Народный фронт за освобождение Сегиет-эль-Хамра и Рио-де-Оро). Высший государственный орган – Совет революционного командования, высший законодательный – Сахарский национальный совет.

Состоит из двух провинций: северной – Сегиет-эль-Хамра и южной – Рио-де-Оро.

Эта территория издавна была заселена пришедшими из Северной Африки берберскими племенами, занимавшимися скотоводством. В VII – VIII вв. сюда проникли арабы. В IX – XI она была в составе средневековой империи Гана, в XI – XII вв. – государства Альморавидов.

В XV в. в Западную Сахару начали проникать испанцы и португальцы. Португальские мореплаватели впервые высадились здесь в районе нынешнего Аль-Аишна в 1434 г., но постоянных поселений не создали. Испания владела этой территорией в 1509—1524 гг., после чего она перешла к Марокко.

В 1884 г. Испания установила свой протекторат в прибрежной зоне от Кейп-Боджадор до Кейп-Бланк, а франко-испанские соглашения 1900, 1904 и 1912 гг. расширили пределы этого протектората, после чего он был разделен на два административных района: Рио-де-Оро и Сегиет-эль-Хамра. Оба района декретом испанского правительства в 1958 г. были объединены в колонию Испанская Сахара, которой в 1959 г. был присвоен статус «африканской заморской провинцией», а в 1974 г. предоставлено право внутренней автономии.

14 ноября 1975 г. было подписано Мадридское соглашение, согласно которому присутствие Испании в Западной Сахаре прекращалось к 28 февраля 1976 г., после чего управление ею передавалось Марокко и Мавритании. Для подтверждения «законности» принятого сторонами решения в конце ноября 1975 г. был создан орган местного самоуправления «джемаа», который высказался в поддержку Мадридского соглашения.

Соседние Марокко и Мавритания выдвинули притязания на территорию Западной Сахары, Алжир выступил сторонником создания на этой территории независимого государства. В феврале 1976 г. Испания передала территорию Западной Сахары под управление Марокко и Мавритании, выступивших в этом конфликте совместно. Поделив территорию Западной Сахары между собой на две примерно равные части, Марокко и Мавритания 26 февраля 1976 г. ввели туда свои войска. Фронт ПОЛИСАРИО и созданный к тому моменту Временный сахарский национальный совет (ВСНС) 27 февраля 1976 г. провозгласили на освобожденной сахарской территории САДР, 6 марта 1976 г. признанную Алжиром.

26—30 августа 1976 г. съезд Фронта ПОЛИСАРИО принял конституцию САДР. Съезд избрал руководящие органы Фронта ПОЛИСАРИО и государства.

В апреле 1976 г. было подписано двустороннее соглашение о новой границе между Марокко и Мавританией, которая закрепила раздел территории Западной Сахары между этими странами.

В июле 1978 г. в Мавритании произошел военный государственный переворот. Новое руководство страны признало Фронт ПОЛИСАРИО и 5 августа 1979 г. подписали соглаше-

ние, в котором Мавритания признала право сахарского народа на самоопределение и отказалась от всех притязаний на территорию Западной Сахары.

Воспользовавшись уходом Мавритании, Марокко оккупировало бывшую «мавританскую» часть Западной Сахары, а чтобы противостоять партизанским набегам сахарцев, в 1981—1987 гг. соорудило в Сахаре «оборонительный вал» длиной более 2,5 тыс. км.

Занятая Марокко часть территории Западной Сахары, объявленная «сахарскими провинциями», активно осваивается марокканскими гражданами. Здесь же разместились воинский контингент Королевских вооруженных сил, численность которого составляет более 2 тыс. чел.

В 1984 г. САДР была принята в Организацию Африканского Единства и к настоящему времени признана около 80 странами мира. Согласно резолюции Совета Безопасности ООН №690 от 27.04.1991 г. в Западной Сахаре должен быть проведен референдум, заключено перемирие и произведен обмен пленными под эгидой Красного Креста, однако с тех пор никаких подвижек в мирном урегулировании проблемы не произошло.

### **Флаг**

В 1968 г. на территории Западной Сахары было создано первое национально-освободительное движение, но уже через два года оно было разгромлено. Флагом этого движения было красное полотнище с белым силуэтом территории Западной Сахары, на которой были изображены красным цветом рука, звезда и инициалы движения.

Вскоре появилось второе национально-освободительное движение, но неизвестно имело ли оно флаг, а если и имело – то какой.

В день провозглашения независимости САДР в качестве государственного был поднят флаг Фронта ПОЛИСАРИО, используемый с 1973 г. Он подобен флагу палестинского освободительного движения: черная, белая и зеленая горизонтальные полосы, у древка красный равносторонний треугольник, в середине белой полосы красный полумесяц и пятиконечная звезда, одним лучом обращенная к полумесяцу.



Значения флага объясняется следующим образом: красный цвет символизирует кровь, которая пролита и еще прольется до полного освобождения страны; белый – мирное будущее, зеленый – прогресс, черный – тяжелые времена колониализма, а также оккупацию территории Марокко; полумесяц и звезда – ислам суннитского толка, господствующую религию страны.

Также, как и в Палестине, здесь утверждают, что когда Западная Сахара станет независимым государством, тогда черная полоса будет перенесена вниз, символизируя окончание времен колониализма.

### Герб

В 1976 г. эмблемой Западной Сахары стало изображение в голубом поле испанского флаг поверх перекрещенных флагов Марокко и Мавритании.

Гербом же испанской провинции Западная Сахара был щит с оранжевой каймой, обремененной чередующимися замками и львами, в зеленом поле которого, разделенного тройной волнистой голубой перевязью, были изображены пальма и возникающий верблюд.



Герб САДР создан на основе эмблемы Фронта ПОЛИСАРИО и символизирует девиз: «Единство, борьба, свобода». В нем изображены перекрещенные винтовки, с прикрепленными к стволам флагами страны, над их перекрестием – черный молот. Герб обрамлен лавровыми ветвями и увенчан красными полумесяцем с пятиконечной звездой. В подножии – лента с официальным названием страны.



Полумесяц и звезда символизируют ислам, а сам герб символизирует, что свобода страны (флаги) будет завоевана (винтовки), а прогресс достигнут трудом (молот).

## Зимбабве

Республика Зимбабве – президентская республика.

Площадь: 390 580 км<sup>2</sup>.

Столица: Хараре.

Государственные языки: английский, шона и ндебеле.

Глава государства – президент. Высший орган законодательной власти – парламент (палата собрания). Высший орган исполнительной власти – правительство, возглавляемое президентом.

Административное деление: восемь провинций и два города со статусом провинции.

Первая цивилизация, возникшая на территории Зимбабве, базировалась на разработках золотых копей. Около 800 г. эту территорию захватили племена банту, которые воздвигли комплекс Великого Зимбабве, остатки сохранились уг. Масвинго. Около 1100 г. это государство вело активную торговлю через порты на побережье современного Мозамбика.

В XII в. на востоке теперешней Зимбабве возникло государство Мономотапа, а в XIV в. здесь возникла империя Мвене-Мутапа, от которой в XV в. отделилось царство Кангамир. В XVI в. его пытались захватить португальцы, но потерпели поражение.

В XV в. Мономотапа распалась и в 1837 г. на его территорию вторглись воины государства зулу. Его военачальник Моселекатсе завоевал юго-западную часть Зимбабве, где основал свое государство.

С приходом в Мвене-Мутапа португальских миссионеров это государство начало ослабевать и в конце XVIII в. было захвачено царством Кангамир.

В XVIII в. на территории Зимбабве возникло и королевство Ндебеле, правитель которого в 1888 г. передал права на разработку полезных ископаемых Сесилию Родсу, что в 1890 г. привело к колонизации этой территории, получившей название Южная Родезия. 1 октября 1923 г., после референдума, она стала британской автономной колонией, причем самоуправление получили только белые граждане.

3 сентября 1953 г. колонии Южная Родезия, Северная Родезия и Ньясаленд были объединены в Федерацию Родезии и Ньясаленда (Центрально-Африканская Федерацию). 31 декабря 1963 г. федерация распалась, а 11 ноября 1965 г. белое правительство во главе с Ианом Смитом провозгласило независимость Южной Родезии, однако ни одно государство, в том числе Великобритания, не признало его.

Хотя 2 марта 1970 г. Южная Родезия приняла свою Конституцию, но отсутствие у коренного населения даже элементарных гражданских прав привело к вооруженной борьбе между господствующим белым меньшинством и черным большинством. К этому прибавилась и международная изоляция режима Яна Смита. Вследствие этого, в октябре 1976 г., под председательством британских представителей, начались переговоры о переходе власти в стране к чернокожему правительству, и в 1978 г. было сформировано временное правительство во главе с Музоревой, которое переименовало 1 июня 1979 г. страну в Зимбабве-Родезию, а в начале сентября 1979 г. – в Республику Зимбабве.


10 сентября 1979 г. в Лондоне состоялась конституционная конференция, в рамках которой прошли переговоры с участием делегаций Родезии-Зимбабве и патриотического Африканского Народного Союза Зимбабве (ЗАНУ), образованного еще в 1961 г. Итогом переговоров стало принятие решений о прекращении огня, проведении выборов и принятии новой конституции.

В феврале 1980 г. в стране состоялись всеобщие демократические выборы, а 18 апреля 1980 г. была провозглашена независимая Республика Замбия.

### **Флаг**


В апреле 1891 г. область, принадлежавшая британской Южно-африканской компании перешла под британское покровительство. Вскоре этой территории был пожалован собственные символы: флаг и бэдж. Флаг представлял собой британский «синий флаг», в вольной части которого в белом круге помещался бэдж.

Флаг британской автономной колонии Южная Родезия был учрежден в 1925 г.: британский «синий флаг» с изображением герба в вольной части.



Этот флаг оставался неизменным и в период нахождения колонии в составе Федерации Родезии и Ньясаленда, которая имела собственный флаг (см. «Замбия»).

После провозглашения независимости Республика Родезия, которая не была признана ни одной страной мира (Великобритания назвало заявление Родезии о независимости нелегальным актом), ее государственным флагом до 11 ноября 1968 г. был британский «синий флаг» с гербом Южной Родезии в вольной части. От прежнего, колониального он отличался более светлым, небесно-голубым, цветом полотнища.



11 ноября 1968 г. в Родезии был учрежден новый флаг, состоящий из зеленой, белой и зеленой вертикальных полос с прежним гербом в середине белой полосы. Известно, что такое расположение полос было выбрано по подобию французского флага, что должно было

подчеркивать республиканский характер страны, а зеленый цвет, считавшийся тогда символом свободы, должен был символизировать независимость страны.



Государственный флаг Республики Зимбабве-Родезии был впервые поднят 2 сентября 1979 г. Он состоял из красной, белой и зеленой горизонтальных полос (длина полос – 6/10 длины флага) и вертикальной черной полосой у древка (ширина – 4/10 длины флага), отделенной от горизонтальных тонкой белой полоской. На черной полосе – золотистое изображение скульптуры зимбабвийской птицы.



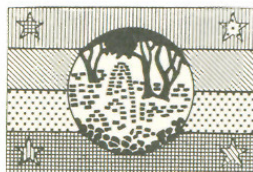
Черная полоса символизировала черное большинство населения, белая – белое меньшинство, красная – борьбу большинства населения за равноправие, зеленая – значимость сельского хозяйства в экономике государства, птица – богатую историю и богатые полезные ископаемые страны.

Этот флаг остался неизменным и после переименования страны в Республику Зимбабве. Но 18 апреля 1980 г. был поднят новый флаг (пропорции 1: 2) Республики Зимбабве, созданный на основе флага патриотического фронта ЗАНУ. Он состоит из семи равных по ширине горизонтальных полос (зеленой, желтой, красной, черной, красной, желтой, зеленой) и белого равностороннего треугольника у древка, на котором на фоне красной звезды – золотистое изображение зимбабвийской птицы.





Черная полоса символизирует черное большинство населения, красные – борьбу за свободу и кровь, пролитую в этой борьбе, желтые – богатство полезных ископаемых, зеленые – сельское хозяйство и растительность. Белый треугольник символизирует мир и свободу в стране и равные права всех граждан. Красная звезда символизирует политические цели народа, а птица является национальной эмблемой.



Флаг патриотического фронта ЗАНУ

### Герб

В 1891 г. перешедшей под британское покровительство территории Южно-африканской компании С. Родса был пожалован бэдж: в голубом поле золотой лев, левой передней лапой удерживающий слоновий бивень, стоящий на красном подножии, и буквы B.S.A.C. (British South Africa Company – Британская Южно-африканская компания).

Британской колонии Южная Родезия герб был высочайше пожалован 11 августа 1924 г. британским монархом.



В зеленом поле щита этого герба золотая кирка в столб, а в серебряной главе – красный лев меж двух зеленых стеблей чертополоха. Щит был увенчан серебряным шлемом с трижды зелено-золотым бурелетом, в клейноде – большая золотая зимбабвийская птица, возлежащая на золотом основании. Герб имеет зеленый с золотым подбоем намет и зеленое подножие с серебряной девизной лентой. Щитодержатели – две натурального цвета антилопы.

Лев и чертополох были позаимствованы из личного герба Родса, зеленое поле символизировало сельское хозяйство, а кирка – горнодобывающую промышленность. Девиз: «Достойна своего имени».

Этот герб изображался в вольной части колониального флага, а затем и в центре зелено-бело-зеленого флага Республики Родезия, так как после распада Федерации Родезии и Ньясаленда, которая имела собственный герб (см. «Замбия»), 11 ноября 1965 г. Южная Родезия была провозглашена независимым государством и приняла прежний герб.

Нынешний государственный герб Зимбабве, в котором сохранились элементы прежних гербов, учрежден 18 апреля 1980 г.



В зеленом поле его щита серебряные руины, а в серебряной главе – семь волнистых голубых столбов. Щит увенчан трижды золото-зеленым бурелетом на котором золотое скульптурное изображение зимбабвийской птицы подле красной пятиконечной звезды. Щит наложен поверх перекрещенных винтовки (в левую перевязь) и мотыги натурального цвета. Щитодержатели – две винторогие антилопы на зеленом подножии. У подножия щита – натуральных цветов колосья пшеницы, стебли цветущего хлопчатника и початок кукурузы, символизирующие сельское хозяйство. У подножия серебряная лента с девизом: «UNITY FREEDOM WORK» («Единство, свобода, труд»).

Зеленое поле щита символизирует плодородные поля страны; голубые волнистые столбы в серебряном поле – воду, от которой зависит ее развитие и благосостояние; руины – историческое наследие Великого Зимбабве; мотыга и винтовка – переход от войны к миру; цвета бурелета – горнодобывающую промышленность и сельское хозяйство, которые образуют основу экономики Зимбабве; пятиконечная звезда – надежду на лучшее будущее; ее красный цвет – прежние страдания народа, а также необходимость предотвратить их повторения в будущем; золотое изображение Великой птицы Зимбабве – национальный символ. Антилопы куду, естественные цвета которых черный, белый и коричневый, символизируют единство различных этнических групп населения страны.

## Кабо-Верде

Республика Кабо-Верде – демократическая унитарная республика.

Площадь: 4033 км<sup>2</sup>.

Столица: Прая.

Государственные языки: португальский, креольский.

Глава государства – президент. Высший орган законодательной власти – Национальная ассамблея. Высший орган исполнительной власти – правительство.

Административное деление: 17 районов.

Острова открыл в 1445 г. португальский мореплаватель Диего Гомеш и с 60-х гг. этого века началась их колонизация. С 1581 г. острова – колония Испании, а с 1640 г. – снова Португалии. Португальцы начали завозить сюда негров-рабов и смешение португальцев и африканцев создало креольский этнос.

С 1951 г. острова Кабо-Верде (до 6 февраля 1986 г. название – Острова Зеленого Мыса – давалось в переводе с португальского языка) – «заморская провинция» Португалии.

В 1956 г. здесь возникла Африканская партия независимости, которая в 1960 г. объединилась с освободительным движением Гвинеи-Бисау в Африканскую партию независимости Гвинеи-Бисау и Кабо-Верде (ПАИГК), которая в 1963 г. начала вооруженную борьбу против португальских колонизаторов на территории Гвинеи-Бисау.

После апрельской революции 1974 г. в Португалии метрополия предоставила Кабо-Верде независимость. На первых всеобщих выборах в Национальную народную ассамблею победила ПАИГК, и 5 июля 1975 г. Кабо-Верде была провозглашена суверенной страной. Правительство ПАИГК взяло курс на построение социалистического общества. В стране была введена однопартийная система и ПАИГК стала правящей партией одновременно в двух государствах – в Кабо-Верде и в Гвинее-Бисау.

В 1980 г., после государственного переворота в Гвинее-Бисау, партийная организация Кабо-Верде отделилась от ПАИГК и в январе 1981 г. была переименована в Партию африканской независимости Кабо-Верде (ПАИКВ).

Серьезные экономические трудности в стране вызвали в конце 1980-х гг. рост народного недовольства, а под влиянием событий в СССР и Восточной Европе усилились требования либерализации экономики и создания многопартийной системы. Это привело к отмене в 1990 г. статьи Конституции, закреплявшей монополию ПАИКВ на власть. На парламентских выборах 1991 г. ПАИКВ потерпела поражение, а победу одержало Движение за демократию (МПД). Правительство МПД взяло курс на создание благоприятных условий для деятельности частного капитала и добилось экономической стабилизации, но не смогло улучшить социальное положение большинства населения. В результате МПД проиграла парламентские и президентские выборы 2001 г., на которых ПАИКВ вновь получила большинство в парламенте, а ее лидер стал президентом страны.

### Флаг

В 1967 г. для Кабо-Верде – «заморской провинции» Португалии был разработан проект флага: полотнище государственного флага Португальской Республики с изображением колониального герба в нижнем углу его вольной части. Однако этот флаг не был учрежден.



Первый государственный флаг Кабо-Верде был поднят в день провозглашения независимости страны, но официально он был учрежден только 19 апреля 1976 г.

Этот флаг (пропорции 2: 3) похож на флаг Гвинея-Бисау, так же как и герб Кабо-Верде этого периода похож на ее герб. И это не случайно, ведь у этих двух стран общая история. Например, в 1650—1879 гг. Гвинея и острова Зеленого Мыса были в составе одной колонии и за независимость народы этих стран боролись под руководством единой партии ПАИГК, конечной целью которой было объединение этих стран в одну. Вот почему флаг ПАИГК стал основой для флагов обеих стран, только флаг Островов Зеленого Мыса имел пропорции 2: 3 и полосы размером 1x2, а флаг Гвинеи-Бисау – 1: 2 и вертикальный прямоугольник размером 6x4, а горизонтальные – 3x8.



Красная полоса символизирует кровь, пролитую борцами за независимость и участниками освободительной борьбы 1970—1975 гг., муки и страдания народа в колониальные времена; также красный – символ борьбы, труда и революции, поэтому на красной полосе изображена эмблема ПАИГК – черная пятиконечная звезда в обрамлении венка из стеблей кукурузы с зелеными листьями и золотыми початками, в основании которого золотая морская раковина.

Желтая полоса символизирует свободу, благосостояние и культуру народа. Зеленая – тропическую природу и надежду на лучшее будущее для страны и для всего африканского континента.

После военного переворота в Гвинеи-Бисау ПАИГК пришлось отказаться от планов по созданию единого государства, а вскоре были прекращены и всякие отношения между

двумя странами. В этой связи 22 сентября 1992 г. был утвержден новый государственный флаг, который был впервые поднят 25 сентября. На его синем полотнище (пропорции 10:17) с бело-красно-белой полосами расположен круг из 10 золотых звезд, символизирующих основные острова страны: Сантьягу, Санту-Антан, Сан-Винсенте, Сан-Николау, Сал, Боа-Вишта, Фогу, Маю, Брава и Санта-Лусия. Синий цвет символизирует океан и небо, образованный звездами круг – единство народностей страны и ее территорий, полосы – путь созидания, по которому движется страна, белый цвет – стремление к миру, красный – силы народа.



Описание флага содержится в статье 8 Конституции страны: «2. Национальный флаг состоит из пяти прямоугольников, сложенных по его длине. Верхний и нижний прямоугольники – синие, ширина верхнего составляет половину ширины флага, нижнего – половину нижней половины флага. Синие прямоугольники разделены тремя полосами, ширина которых равна 1/12 ширины флага. Полосы, примыкающие к синим прямоугольникам белые, между ними красная.

На этих пяти прямоугольниках расположены десять желтых пятиконечных звезд, вершины которых обращены вверх. Звезды образуют круг, который касается средней линии полотнища.

Соотношение ширины горизонтальных полос 6: 1: 1: 1: 3, радиус круга – 1/4 высоты флага, его центра расположен на 3/8 ширины и на 3/8 высоты флага от ближайшего края».

Размеры звезд не указаны, но примерный их диаметр 1/12 – 1/10 высоты флага.

### **Герб**

В 1935 г. Португалия для своих колоний создала однотипные трехчастные гербы, символизирующие метрополию и собственно каждую колонию. 8 мая 1935 г. такой герб был пожалован и Кабо-Верде. На нем собственно Кабо-Верде символизировала португальская каравелла в зеленом поле, в оконечности которого серебряные волнистые узкие пояса. Таким образом, герб символизировал открытие островов португальцами и их принадлежность.



Герб независимого государства был утвержден 19 апреля 1976 г. вместе с флагом. Он представляет собой красный круг, в центре которого золотое колесо с девизом на португальском языке: «UNIDADE TRABALHO PROGRESSO» («Единство, работа, прогресс»). Внутри колеса голубая, с серебряной каймой, раскрытая книга, поверх которой серебряное зубчатое колесо. Книга и золотое колесо наложены поверх золотой кирки в столб. Эти предметы символизируют культуру, образование, промышленность и сельское хозяйство.



Книгу венчает черная пятиконечная звезда – африканский символ борьбы за независимость. Эмблема окружена венком из стеблей кукурузы с зелеными листьями и золотыми початками, которые символизируют сельское хозяйство. В основании венка – золотая морская раковина, которая символизирует положение острова и природу прибрежных вод. Вокруг венка расположена надпись с названием государства.

Иногда герб изображался и в упрощенном виде



Современный государственный герб страны учрежден, как и флаг, 22 сентября 1992 г. На нем золотые звезды символизируют основные 10 островов Кабо-Верде, вертикальный столп – честь и достоинство, факел – свободу, треугольник – единство.



Описание государственного герба утверждено статьей 8 Конституции страны.

## Камерун

Республика Камерун – президентская республика.

Площадь: 475 442 км<sup>2</sup>.

Столица: Яунде.

Государственные языки: французский и английский

Глава государства – президент. Высший орган законодательной власти – Национальное собрание. Исполнительная власть осуществляется президентом и правительством, назначаемым президентом.

Административное деление: десять провинций.

В XV – XIX вв. в северо-западных районах Камеруна существовал султанат Мандара. Вторгшиеся в конце XVIII в. – начале XIX в. кочевые племена фульбе завоевали султанат Мандара и основали в Северном и Центральном Камеруне несколько мусульманских государств (ламидатов). Борьбу против фульбе вело сложившееся в конце XVIII в. государство Бамум. В этот период в Центральном и Южном Камеруне возник еще ряд государственных образований, среди которых наиболее крупными были Бали и Дуала.

Проникновение европейцев на территорию Камеруна началось в конце XV в. – в 1472 г. на побережье страны высадились португальцы. В XVII в. здесь были основаны торговые поселения, где основным товаром были рабы и слоновая кость.

С 1845 г. особую активность в регионе стали проявлять англичане, однако их опередили немцы и в 1894 г. Камерун стал протекторатом Германии.

В 1914—1916 гг. на территории Камеруна велись боевые действия между немецкими и англо-французскими войсками. В 1916 г. англо-французские войска захватили регион, а в 1919 г. по мандату Лиги Наций 1/5 территории была передана под управление Великобритании (Западный Камерун; в 1946 г. разделен на Северный и Южный Камерун), 4/5 – под управление Франции (Восточный Камерун). С 1946 г. – это подопечные территории ООН под управлением Франции и Великобритании. В 1958 г. Франция предоставила своему протекторату право самоуправления. 1 января 1960 г. французский Восточный Камерун стал независимым государством, северная часть Британского Камеруна стала независимой Республикой Камерун, а южная – присоединилась к Нигерии.

В результате референдума, 1 октября 1961 г. Восточный Камерун объединился с Южным Камеруном, образовав Федеративную Республику Камерун (с 02.06.1972 г. – Объединенная Республика Камерун, с 04.02.1984 г. – Республика Камерун).


### Флаг

Первый проект флага для немецкой колонии Камерун был создан в 1913 г., но официально он не был учрежден из-за начавшейся I мировой войны. Этот флаг представлял собой флаг Германии в центре которого изображался герб колонии или щит этого герба.






Флагом французского Восточного Камеруна был флаг Франции без каких-либо эмблем.



А в качестве флага британского Западного Камеруна с 1922 г. неофициально использовался британский «синий» флаг с изображением колониального бэджа в вольной части.



В 1957 г. был принят английский колониальный «говорящий» флаг: в середине красного полотнища изображение черного краба.



История появления этого символа такова. Когда португальцы в 1742 г. исследовали побережье Камеруна, они ловили здесь раков, которых считали крабами. От португальского «Camarses» (краб) и произошло название «Камерун».

В этом же году был создан флаг и для французской части Камеруна. Он представляет собой прямоугольное полотнище (пропорции 2: 3), состоящее из трех вертикальных полос: зеленой, красной и желтой. Этот флаг был учрежден 29 октября 1957 г.



После объединения Восточного Камеруна с Южным Камеруном в Федеративную Республику Камерун ее флагом остался прежний зелено-красно-желтый, но с изображением в верхней части зеленой полосы двух золотистых пятиконечных звезд, которые символизировали обе части страны.



После преобразования страны в Объединенную Республику Камерун почти три года ее флаг государственный флаг оставался прежним. Только 20 мая 1975 г. был учрежден новый государственный флаг (пропорции 2: 3), на котором вместо двух звезд на зеленой полосе, была изображена одна золотистая пятиконечная звезда в центре красной полосы, что символизирует единое государство.



Зеленый цвет флага символизирует тропическую растительность южной части страны, желтый – пустынную землю северной и солнце африканского континента, красный – государственный суверенитет.

### **Герб**

Первый герб Камеруна был создан немцами в 1913 г., когда страна была колонией Германии: в красном поле серебряная голова слона анфас; в серебряной главе щита – черный германский орел с четырехчастным серебряно-красным щитком на груди. Щит должна была венчать серебряная лента с названием колонии или золотая немецкая имперская корона. Но из-за начавшейся I мировой войны герб не был официально учрежден.



Очередная эмблема на территории Камеруна появилась в 1922 г. Это был бэдж британского Западного Камеруна: в серебряном круге гроздь бананов натурального цвета, окруженная кольцом с названием колонии.



После того как французский Восточный Камерун стал в 1960 г. независимым государством, по примеру Франции была утверждена государственная печать, на которой была изображена голова камерунской женщины, символизирующей, очевидно, Свободу.



Государственный герб страны был утвержден только 31 декабря 1960 г. Щит герба разделен стропилообразно на три поля: верхнее правое зеленое, верхнее левой золотое, нижнее красное в котором голубой контур страны, поверх него – черные меч острием вверх и весы. Голубой контур страны символизирует мир и безопасность, красное клиновидное поле – гору Камерун, расположенную на побережье, меч – готовность к защите, весы – справедливость, черный цвет – Африку, зеленый – тропическую растительность южной части страны, желтый – пустынную землю северной. Обе части страны символизируют и две синие звезды в верхней части герба.

Щит наложен поверх перекрещенных двух золотых ликторских пучков со стальными секирами, которые символизируют республиканскую форму правления. Над щитом дугообразно расположена золотая лента с надписью «Республика Камерун – 01 января 1960» (название страны и дата провозглашения независимости). Под щитом – золотая лента с девизом: «PAIX TRAVAIL PATRIE» («Мир, Труд, Родина»).



В 1961 г. в связи с изменением названия государства, название на ленте была заменена на другое: «Федеративная Республика Камерун», а дата удалена.



2 июня 1972 г. название страны стало «Объединенная Республика Камерун», что нашло свое отражение и на рисунке герба.



20 мая 1975 г. был учрежден новый государственный герб. Надпись с названием государства осталась прежней, но с зеленого поля герба была удалена звезда.



4 февраля 1984 г. страна стала называться Республика Камерун, что повлекло за собой изменение надписи на ленте, венчавшей герб. Кроме того, синяя звезда с золотого поля была упразднена, а на зеленом поле появилась золотая, символизирующая единство страны.



Нынешний государственный герб Республики Камерун учрежден в конце 1986 г.



Щит герба разделен стропилообразно на три поля: верхнее правое зеленое, верхнее левой золотое, нижнее красное, в котором голубой контур страны, увенчанный золотой пятиконечной звездой; поверх контура черные меч острием вверх и весы. Голубой контур символизирует мир и безопасность, красное клиновидное поле – гору Камерун, меч – готовность к защите, весы – справедливость, черный цвет – Африку.

Щит наложен поверх перекрещенных двух золотых ликторских пучков со стальными секирами, которые символизируют республиканскую форму правления.

Над щитом дугообразно расположен девиз на английском и французском языках: «Мир, Труд, Родина», а под щитом – серебряные ленты с названием страны также на двух языках.

## Кения

Республика Кения – президентская республика.

Площадь: 580 367 км<sup>2</sup>.

Столица: Найроби.

Государственные языки: суахили, английский.

Глава государства – президент. Законодательную власть осуществляют президент и однопалатный парламент – Национальная ассамблея. Исполнительную – президент, вице-президент и правительство, которое президент назначает из числа депутатов Национальной ассамблеи.

Административное деление: семь провинций и столичный округ.

Еще в V в. до н.э. побережье Кении посещали греки, египтяне, китайцы, индийцы и арабы. В VII в. уже н. э. здесь возникли арабские поселения. В XI – XV вв. на территории нынешней Кении возникли собственные города-государства. В XV – XVIII вв. за территорию Кении вели борьбу арабы и португальцы, которые в XVI в. захватили значительную часть страны, а в XVIII в. здесь образовалось несколько небольших арабских султанатов.

С конца XIX в. Кения – объект борьбы между немцами и англичанами, в результате которой в 1886 г. был заключен договор между Англией и Германией о разделе здесь сфер влияния, а в 1890 г. вся эта территория перешла под британский контроль. В 1888 г. она с нынешней Угандой образовала Британскую Восточную Африку, а в 1920 г. стала британской колонией.

После II мировой войны в Кении усилилось антиколониальное движение, но крупнейшее антибританское народное восстание 1952—1956 гг. было подавлено английскими войсками.

1 июня 1963 г. Кения получила внутреннее самоуправление, 12 декабря 1963 г. провозглашена независимым государством, а 12 декабря 1964 г. стала республикой.

В конце 1990-х гг. государство было вынуждено пойти на легализацию политических партий и в декабре 1992 г. в стране впервые за последние 30 лет прошли выборы на многопартийной основе.


### Флаг

Фактически первым флагом Кении был флаг Британской Восточной Африки – британский «синий» флаг в вольной части которого изображение золотого сияющего солнца и британской короны над ним.






После предоставления Кении статуса колонии ей был пожалован собственный флаг – британский «синий» флаг, в вольной части которого в белом круге изображен бэдж колонии.



Государственный флаг независимой Кении (пропорции 2: 3) был впервые поднят в день ее провозглашения. Он состоит из пяти горизонтальных полос (отношение ширины полос 6: 1: 6: 1: 6) черного, белого, красного, белого и зеленого цветов. В центре флага изображен красный щит воина массаи, наложенный на перекрещенные белые копьа. Этот флаг создан на основе флага партии Кенийский Африканский национальный союз (КАНУ), председатель которой и глава первого правительства независимой Кении Д. Кениата объяснял, что копьа, как оружие, символизируют оборону страны, а расположенные вместе копьа и щит воина массаи (массаи – этническое большинство страны) символизируют защиту свободы. Кроме того, копьа символизируют и самого вождя повстанцев, так как «кениата» в переводе с суахили – «горящее копье».



Кенията утвердил и объяснение цветов: черный символизирует африканский народ; красный – кровь, такую же красную у черного, как и у белого, а также павших в борьбе за свободу страны; зеленый – землю и ее дары; белые полосы – свободную Кению и единство всего народа (они были помещены на государственный флаг для отличия его от партийного флага).

### **Герб**

Первым гербом Кении стал ее колониальный бэдж, пожалованный в 1920 г. после предоставления ей статуса колонии и изображающий британского красного бросающегося льва.



Нынешний государственный герб Республики Кении учрежден 15 октября 1963 г. Поле его щита воина масаи повторяет рисунок государственного флага: дважды пересечено серебром, что символизирует мир; первое поле черное – символизирует народ Кении; во втором красном поле, символизирующем пролитую в период борьбы за свободы кровь, серебряный петух с топориком в поднятой правой лапе – эмблема КАНУ, который возглавлял борьбу за независимость, петух также символизирует новую и счастливую жизнь народа. Третье зеленое поле символизирует сельское хозяйство и природные богатства страны.



Щит наложен поверх двух перекрещенных копий с черными древками и красными наконечниками. Это покоится на черном подножии, символизирующем горы Кении. В его основании – продукты сельского хозяйства натуральных цветов: ветка кофе, цветы ромашки, сизаль (обработанные волокна текстильных агав), ветка чая, початки кукурузы и ананас.

Щитодержатели – два золотые льва с красным вооружением, которые напоминают о колониальном прошлом и символизируют силу и бдительность.

На красной ленте в подножии герба девиз: «Harambee» («Сотрудничество»).

## Коморские Острова

Союз Коморских Островов – федеративная парламентская республика.

Площадь: 2 236 км<sup>2</sup>.

Столица: Морони.

Государственные языки: коморский, французский, арабский.

Глава союзного государства – президент, он же – глава правительства. На этот пост по ротационному принципу выдвигаются представители каждого из трех островов. Высший орган законодательной власти – однопалатная Ассамблея Союза. Исполнительная власть принадлежит президенту, который возглавляет правительство, состоящее из представителей трех островов. Каждый остров имеет свою Конституцию и президента.

Республика состоит из трех островов: Нгазиджа (Гранд Комор), Ндзуани (Анжуан), Мвали (Мохели), каждый из которых является самостоятельной административной единицей. Кроме того, есть четыре муниципальных образования – города Морони, Муцамуду, Домони и Фомбони.

Республика предъявляет свои территориальные претензии на остров Майотта, который является французской заморской территорией.

Первые поселения на Коморах возникли в V в. В VIII в. острова начали заселять арабами, а в XIII в. – племенами банту. В XV в. сюда начали проникать персы, в XVI в. – малагасийцы и ко времени открытия островов в 1598 г. голландским капитаном К. Хаутманом здесь существовало несколько султанатов.

В 1841 г. французы захватили остров Майотта (Маоре), а в 1886—1909 гг. и остальные острова архипелага.

В 1946 г. острова получили статус заморской территории Франции, а в 1968 г. здесь введено внутреннее самоуправление.


В декабре 1974 г. на островах состоялся референдум, на котором 95% населения проголосовало за независимость, но 63% жителей острова Маоре высказались за сохранение статуса французской заморской территории.

6 июля 1975 г. палата депутатов Коморских островов в одностороннем порядке провозгласила независимость страны, но Франция признала независимость только трех островов, сохранив под своим управлением остров Майотта, где проживает большинство католиков (в декабре 1976 г. остров получил статус «территориальной единицы» Французской Республики).

### Флаг

Французский геральдист Сюзанн Гаучир в 1963 г. создал первый флаг для тогда еще французской колонии: на зеленом полотнище четыре белые звезды диагонально от нижнего конца у древка до верхнего противоположного, а в первой четверти – белый полумесяц.

Зеленый цвет флага и полумесяц – символизируют ислам, который исповедуют 96% населения; четыре звезды – четыре больших острова (с 1975 г. четвертая звезда, символизирующая Майотт, является знаком притязания), кроме того, полумесяц символизирует и название государства (аль-камр – луна на арабском языке).



После провозглашения независимости этот флаг стал государственным флагом новой страны.

В конце ноября 1975 г. Коморы были приняты в члены ООН и в этой связи был учрежден новый государственный флаг. Он состоял из верхней красной полосы (флаг бывшего султаната Анжуан) и тонкой зеленой полосы внизу. В первой четверти флага – белый полумесяц и четыре звезды справа от него. Причем, известно два варианта.



После принятия 13 мая 1978 г. новой Конституции, 1 октября 1978 г. государственным флагом вновь стал зеленый флаг с белыми полумесяцем и четырьмя звездами, но, в отличии от флага, созданного в 1963 г., звезды стали располагаться между рог полумесяца.



В 1980 г. рисунок флага был изменен: полумесяц стал изображаться прямо, а звезды – вертикально. Такое расположение звезд символизировало равенство островов.



15 декабря 1996 г. государственный флаг страны вновь был изменен: месяц стал изображаться опрокинутым, а звезды – горизонтально, что также символизировало равенство членов федерации.



В июле 1997 г. государственный флаг (пропорции 2: 3) был изменен в очередной раз: полумесяц и звезды стали располагаться вертикально, а рядом с ними расположилась, написанные по-арабски, слова: «Аллах» (в верхней вольной части) и «Мухаммед» (в нижней части у древка).



Причем, чтобы надписи читались правильно и на оборотной стороне, флаг был сшит из двух полотнищ.



Нынешний государственный флаг страны учрежден в феврале 2002 г. Он представляет собой прямоугольное полотнище (пропорции 3: 5), состоящее из четырех горизонтальных полос равной ширины: желтой, белой, красной и синей, а также зеленого равнобедренного треугольника у древка, на котором изображены белый полумесяц и четыре белые пятиконечные звезды.



Четыре полосы, как и четыре звезды, символизируют четыре острова, причем, желтая полоса символизирует Мохели, белая – Майот, красная – Анжуан, синяя – Гранд Комор.



Флаг острова Мвали (Мохели)






Флаг острова Мвали (Мохели) до 2002 г.



Флаг острова Анжуан (Ндзуани)



Флаг острова Гранд-Комор (Нгазиджа)

**Герб**

После обретения независимости вопрос о гербе, следуя французской традиции, не поднимался, а в качестве герба использовалась государственная печать, причем в черно-белом изображении: полумесяц и звезда в обрамлении названия государства.



На основе рисунка печати впоследствии был создан государственный герб, учрежденный 1 октября 1978 г.

На нем зеленый опрокинутый полумесяц обремененный четырьмя серебряными звездами, лежащий поверх зеленых солнечных лучей, что указывает на географическое положение Комор вблизи экватора.

На первом гербе это изображение было окружено официальным названием государства «Исламская Федеративная Республика Коморы», написанном на французском (верхний полукруг) и на арабском языках – на равноправных официальных языках страны.

Изображение обрамлено лавровыми ветвями, на нижней части которых лента с девизом: «UNITE JUSTICE PROGRES» («Единство, справедливость, прогресс»).



После изменения названия страны на «Союз Коморских Островов», в феврале 2002 г. надпись на гербе была изменена.



## Майотта

Остров Майотта (Моаре) в настоящее время является заморским департаментом Франции, однако ООН признает право Союза Коморских Островов на него.

Остров Майотта имеет собственные флаг и герб.

Флаг представляет собой белое полотнище (ему соответствует белая полоса на государственном флаге Союза Коморских Островов), в центре которого герб, над ним – название острова выполненное красными буквами.



Герб острова представляет собой двучастный щит обрамленный фигурной серебряной каймой. В первом синем поле – серебряный полумесяц обращенный вверх; во втором красном поле – две золотые шестилепестковых звезды. Щитодержатели – два морских конька.



## Конго

Демократическая Республика Конго – президентская республика.

Площадь: 2 345 409 км<sup>2</sup>.

Столица: Киншаса.

Государственный язык: французский.

Глава государства – президент, которым осуществляется законодательная и исполнительная власть. Законодательные органы – Учредительная и Законодательная ассамблея.

Административное деление: 11 провинций.

В XIII – XVII вв. на территории современного Конго существовали ранние государственные образования – королевства и княжества: Конго, Куба, Матамба, Луб, Касонго.

В конце XV в. на территорию Конго начали проникать португальцы, начавшие вывоз рабов в свои колонии. В 1491 г. португальцы совместно с правителями Конго подавили народное восстание, направленное против христианизации страны, после чего позиции португальцев здесь значительно укрепились.

В 1876 г. в Конго начали проникать бельгийцы и в 1885 г. европейские страны признали власть бельгийского короля Леопольда II над огромной территорией бассейна реки Конго, провозглашенной Свободным Государством Конго, которое с 1908 г. стала королевской колонией Бельгийское Конго, просуществовавшей до в этот статусе до провозглашения независимости Конго 30 июня 1960 г.

Первое национальное правительство возглавил лидер партии Национальное движение Конго П. Лумумба, который затем был смещен в результате военного переворота 14 сентября 1960 г. и убит в январе 1961 г.

В ноябре 1965 г. в результате военного переворота к власти пришли прозападные силы во главе с С.С.Мобуту, который был президентом страны более 30 лет (в 1971—1997 гг. страна называлась Заиром).

В мае 1997 г. повстанцы во главе с Л.-Д. Кабиллой отстранили Мобуту от власти. Президентом стал Кабила, возглавлявший Альянс демократических сил за освобождение Конго-Заира.

В августе 1998 г. солдаты-баньямуленге (представители тутси), находящиеся на службе в конголезской армии, подняли мятеж, протестуя против указа президента, согласно которого иностранные военные должны были покинуть Конго.

В конфликт, принявший вооруженный характер, были вовлечены Руанда и Уганда (поддерживающие повстанцев), Зимбабве, Ангола, Чад и Намибия (поддерживающие президента).


В апреле-августе 1999 г. были подписаны соглашения о мирном урегулировании конфликта и прекращении огня, однако сформированный в июле 2000 г. Переходный парламент денонсировал соглашение о прекращении огня, а правительство приняло решение о размещении на территории страны миротворческого контингента ООН.

16 января 2001 г. была предпринята попытка государственного переворота, в результате которой Кабила был убит. 24 января 2001 г. переходный парламент назначил президентом сына Л.-Д. Кабилы – Ж. Кабилу.


В марте 2003 г. представители правительства, повстанческих, партийных и гражданских организаций подписали документ о прекращении гражданской войны и восстановлении мира.

### Флаг

Флагом независимого королевства Конго было белое полотнище с красным «плавающим» Андреевским крестом.



21 июня 1877 г., созданная в сентябре 1876 г. на инициативе короля Бельгии Леопольд II, «чтобы принести в Африку цивилизацию и отменить рабство», Африканская Международная Ассоциация учредила своим символом синий флаг с золотой звездой в центре, которая символизировала надежду на просвещение африканского континента.



18 октября 1908 г. король Бельгии Леопольд III, приобретший колонию в свою собственность, учредил этот флаг ее символом.



Рисунок из «Альбома штандартов, флагов и вымпелов Российской империи и иностранных государств». СПб. 1890.

Когда колония Бельгийское Конго стала независимым государством, этот флаг, но дополненный шестью маленькими золотыми звездочками у древка, символизовавшими шесть провинций страны, 30 июня 1960 г. стал государственным флагом независимого Конго.



В 1960 г. в стране началась гражданская война в ходе которой на территории Конго появились несколько самопровозглашенных государств, учредивших свои собственные символы. Так, флагом Горнорудного Государства Южное Касаи (1960—1962) было зеленое полотнище с красным треугольником с золотой каймой.



Был свой флаг и у независимой Катанги (см. «Конго. Катанга»).

После окончания гражданской войны, в 1963 г. центральное правительство разделило Конго на 21 провинцию, что вызвало необходимость принятия нового государственного флага.

7 сентября 1964 г. была провозглашена Народная Республика Конго, государственным флагом которой стало синее полотнище, рассеченное через вторую и третью четверти красной диагональю с золотистыми каемками, в верхнем треугольнике золотистая пятиконечная звезда.



Звезда символизировала свободу, красная полоса – единство страны и кровь, пролитую в борьбе за независимость.

27 октября 1971 г. название страны стало «Заир» и был учрежден ее новый государственный флаг (пропорции 2: 3), впервые поднятый 20 ноября 1971 г.

Этот флаг создан на основе флага народного революционного движения, созданного в 1967 г. Ж. Мобуту. В центре его зеленого полотнища золотистый круг в котором изображена рука, держащая факел. Зеленый цвет символизировал мир, надежду, доверие и природу, золотистый – полезные ископаемые; рука с факелом – символ революции, эта эмблема символизировала революционный дух нации, а красный цвет пламени факела напоминал о павших в борьбе за независимость.



После свержения коммунистического правительства, 17 мая 1997 г. государственным флагом страны вновь стал флаг, утвержденный в 1960 г. (соотношение сторон 2: 3).





Однако в 2003 г. по неизвестным причинам, скорее всего, чтобы отразить стремление к установлению мира в стране и по ассоциации с флагом ООН, цвет флага стал голубым.



А 20 февраля 2006 г. государственным флагом страны был утвержден флаг, созданный в 1963 г., но также с голубым полотнищем.



**Герб**

Первый герб Конго был учрежден королем Бельгии Леопольдом II в 1884 г. для Свободного Государства Конго. Он представлял собой щит голубого поля с серебряным волнистым поясом, в вольной части располагалась золотая пятиконечная звезда, а в сердце – личный герб короля. Щит венчала королевская корона, щитодержатели – два золотые льва. Все было помещено на королевскую мантию, также увенчанную короной.



Серебряный пояс на щите символизировал реку Конго, которая дала название территории. Личный герб короля (герб Бельгии и в сердце – герб Саксонии – исторической родины короля) символизировал личную верховную власть короля над Конго.

Также разрешалось использовать и упрощенный вариант этого герба – малый герб.



После того как эта территория стала королевской колонией Бельгийское Конго, королевским законом от 18 октября 1908 г. этот герб был учрежден гербом колонии и оставался им практически неизменным вплоть до обретения независимости Конго в 1960 г. Точно неизвестно, когда были внесены изменения в герб, но к 1960 г. на гербе уже не было герба Саксонии.



Одновременно с использованием этого герба, бельгийские чиновники использовали и другой, в котором были объединены герб метрополии и колонии. Под двумя щитами этого герба располагалась лента с двумя девизами: «Труд и прогресс» (для Конго) и «Союз дает силу» (для Бельгии).



В 1960 г. Бельгийское Конго стало независимой республикой (сначала как Конго – Леопольдвилль, позже как – Конго – Киншаса). Гербом нового государства стал французский щит, в синем поле которого золотая пятиконечная звезда в окружении шести маленьких золотых пятиконечных звезд, символизовавших провинции.



Вскоре после того, как 1 июля 1963 г. правительство приняло решение увеличить количество провинций с шести до 21, был учрежден новый государственный герб, соответствующий новому флагу.



Этот герб просуществовал до 21 ноября 1971 г., когда был утвержден новый, «революционный» герб. Его основой стала созданная еще в начале 1969 г. национальная эмблема, изображавшая голову леопарда, ставшего еще в 1963 г. живым национальным символом.

На гербе были изображены перекрещенные копье и стрела, над ними золотая голова леопарда с раскрытой пастью; обрамляли герб зеленая пальмовая ветвь (справа) и серебряный слоновий бивень, под которыми серебряная девизная лента.



Голова леопарда, копье и стрела символизируют мужество и смелость жителей страны; пальмовая ветвь и бивень – страну и ее жителей, силы в мирной корпорации общества, растительный и животный мир, а также полезные ископаемые республики. Девиз: «JUSTICE PAIX TRAVAIL» («Справедливость, мир, труд»).

Иногда этот герб изображался в синем варяжском щите.



После смещения президента Мобуту в мае 1997 г., президент Кабила утвердил новый герб, созданный на основе прежнего, но девизная лента была заменена скалой.



В 1999 г. этот герб, напоминавший о временах правления Мобуту, был упразднен и государственным гербом Конго стал видоизмененный герб 1960 г., на котором шесть золотых звездочек помещены в главе щита, что полностью соответствовало государственному флагу. Причем изображался герб как в виде французского щита, так и варяжского.



В 2003 г. государственным гербом страны стало изображение голотой головы льва над тремя перекрещенными руками в обрамлении пальмовых ветвей и серебряных лет с начер-

танними названием государства (вверху) и девизом «Демократия, справедливость, единство» (внизу).



Иногда этот герб изображался двухцветным – черно-золотым.



Однако, уже в 2004 г. был принят новый государственный герб, напоминающий герб Мозамбика: в серебряном зубчатом колесе (шестерне) серебряная раскрытая книга и переkreщенные мотыга и автомат Калашникова увенчанные золотой пятиконечной звездой в сиянии. Нижнюю часть шестерни закрывает синяя лента с шестью золотыми звездами. Щитодержатели – два серебряных льва.



Нынешний государственный герб Конго учрежден в 2006 г. Фактически он соединил в себе герб, учрежденный в 1971 г. и герб, учрежденный в 1997 г., т.е. гербы политических противников. Таким образом, нынешний герб является символом национального примирения и единства: золотая голова леопарда в обрамлении серебряного бивня слона и стального копья, укрепленных на скале и обрамленных красной девизной лентой с начертанным на ней золотом девизом: «JUSTICE PAIX TRAVAIL» («Справедливость, мир, труд»).





## Катанга (Шаба)

Административная область на юго-востоке Конго.

Площадь: 496965 км<sup>2</sup>.

Столица: Лубумбаши.


В ее восточной части провинции имеются огромные запасы меди, кобальта, урана, кадмия, олова, золота, серебра и других минералов.

В конце XIX в. Шаба была включена в состав Свободного Государства Конго, а после 1908 г. – в состав колонии Бельгийское Конго. Когда Конго в 1960 г. стала независимым государством, Шаба (тогда – Катанга) 11 июля вышла из его состава. После двух с половиной лет боевых действий, правительство Катанги 14 января 1963 г. капитулировало и мятежная провинция была разделена на три области, которые были включены в состав Демократической Республики Конго с обещанием частичной автономии.

В 1977 г. и 1978 г. на территорию Шабы вторглись войска сепаратистов с территории Анголы. Подразделения Бельгии, Франции и разных стран Африки очистили от них территорию Шабы к середине 1978 г. Так как обещание о частичной автономии не было выполнено, в декабре 1993 г. в Катанге Союзом Независимых Федералистов и Республиканцев была самопровозглашена автономия, однако она не признается официальной Киншасой.

**Флаг** Катанги представляет собой полотнище, рассеченное зеленой полосой по диагонали снизу вверх на красный верхний треугольник и нижний – белый, в котором три (1+2) красные крестики.

**Герб** непризнанной Катанги имеет такой же рисунок.



## Конго

Республика Конго – президентская республика.

Площадь: 342 000 км<sup>2</sup>.

Столица: Браззавиль.

Государственный язык: французский.

Глава государства – президент. Законодательная власть принадлежит двухпалатному парламенту, который состоит из Национального собрания и Сената. Исполнительная власть принадлежит президенту и правительству.

Административное деление: девять районов.

В X – XVI вв. на территории Республики Конго существовали государственные образования Маконго (или Тио, Теке, Анзика) и Конго, которые к моменту проникновения сюда португальцев в 1482 г. находились в расцвете своего могущества. Но с середины XVI в. начинается постепенное ослабление этих государств, а затем и распад, в частности из королевства Конго выделилось самостоятельное королевство Лоанго.

Развитие работорговли привело к опустошению и обезлюдению этого района: в XVI – XIX вв. отсюда было вывезено в рабство около 1,5 млн чел. и к началу XIX в. на территории Конго существовало лишь небольшое княжество.

С 1870 г. на территорию Конго начали проникать французы и в 1880 г. французский офицер де Бразза подписал с местным королем договор о протекторате Франции над этой территорией. В 1886 г. Конго стало французской колонией, а в 1910 г. была включена в состав Французской Экваториальной Африки.

28 ноября 1958 г. была провозглашена Республика Конго – член Французского сообщества, а 15 августа 1960 г. – независимая Республика Конго.

В 1963 г. в результате государственного переворота к власти пришли промарксистски настроенные военные. В 1964 г. из страны были выведены французские войска и провозглашен курс на «социалистическую ориентацию».

В 1968 г. в стране произошел еще один военный переворот и 30 декабря 1969 г. она была провозглашена Народной Республикой Конго во главе с прокоммунистической Конголезской партией труда (все остальные партии были запрещены).

В феврале-июле 1991 г. в стране состоялась I Общенациональная конференция, положившая начало политическим реформам и в 1992 г. состоялись первые президентские и парламентские выборы на многопартийной основе.

В 1990-е гг. страна пережила две гражданские войны: в июне 1993 г. – январе 1994 г. на фоне политических разногласий по итогам парламентских выборов между правящей партией и оппозицией; в июне-октябре 1997 г. в преддверии президентских выборов решение президента разоружить отряды оппозиции вызвало сопротивление его оппонентов и начало вооруженных действий.

В январе 1998 г. в стране состоялся Форум по национальному примирению и единству, установивший трехлетний переходный период по стабилизации обстановки в стране. Однако вооруженные столкновения правительственных войск и вооруженных отрядов оппозиции продолжались до ноября 1999 г.

На II Общенациональной конференции в апреле 2001 г. была принята Конвенция о мире, где все политические организации отказались от использования вооруженных средств в решении спорных вопросов.

В марте 2002 г. прошли президентские, а в мае-июне – парламентские выборы. Их итоги вновь стали причиной активизации антиправительственной оппозиции и дестабилизации обстановки в стране.

### **Флаг**

Как и другие французские колонии, собственного флага в колониальный период у Конго не было.

Первый флаг страны был учрежден только накануне предоставления независимости – 18 августа 1959 г. Этот флаг (пропорции 2: 3) состоит из панафриканских цветов: зеленого, желтого и красного. Полотнище от нижнего угла у древка до противоположного пересекает широкая желтая диагональная полоса, верхний треугольник зеленого цвета, нижний красного.



30 декабря 1969 г. Революционный Совет, провозгласив образование Народной Республики Конго, утвердил новый флаг: красное полотнище с изображением в верхнем углу у древка эмблемы (перекрещенные золотые мотыга и молот в обрамлении зеленый пальмовых ветвей, увенчанные пятиконечной золотой звездой).



10 июня 1991 г. I Общенациональная конференция изменила названия страны, исключив из него слово «народная» и утвердила государственным флагом, флаг 1959 г. Его цвета объясняются следующим образом: зеленый символизирует природу и мир, желтый – при-

родные богатства и надежду на лучшее будущее, красный – независимость и равенство всех людей страны, независимо от того, какой они расы, так как кровь у всех одного цвета.

### Герб

Первым геральдическим символом страны стала государственная печать, учрежденная 3 ноября 1959 г. На ней была изображена аллегорическая фигура, держащая в руках скрижали закона с государственным девизом: «Единство, труд, прогресс».



Первый государственный герб был утвержден 12 августа 1963 г. Его автор – швейцарский геральдист Люис Мюлеман, поэтому с точки зрения канонов геральдики герб является безупречным.



В золотом поле щита волнистый зеленый пояс, который символизирует реку Конго. В поле красный бросающийся лев с зеленым вооружением, в его передней правой лапе пылающий факел. Красный лев символизирует конголезскую нацию, а факел – факел африканской свободы.

Венчает щит корона из золотых пнистых бревен и зеленой шапки, символизирующие лесное хозяйство и лесоперерабатывающую промышленность. На обруче короны начертано название государства.

Щитодержатели – два выходящие черные с серебряными бивнями слона, которые являются в стране символами силы, достоинства и выносливости. Их подножием служит красное бревно – символ лесного хозяйства и лесоперерабатывающей индустрии.

Через бревно дважды переброшена золотая лента с девизом: «Единство, труд, прогресс».

В 1970 г. был утвержден герб Народной Республики Конго, который соответствовал эмблеме, изображенной на государственном флаге.



В центре герба золотая пятиконечная звезда, символ пяти континентов. Она обрамлена двумя зелеными пальмовыми ветвями, символизирующими мирную политику страны. В основании ветвей – перекрещенные золотые молот и мотыга, символизирующие тесный союз рабочих и крестьянин. В подножии лента с девизом: «TRAVAIL – DEMOCRATIE – PAIX» («Труд – демократия – мир»).

После падения прокоммунистического правительства, 10 июня 1991 г. государственным гербом вновь был учрежден герб, созданный в 1963 г.

## Кот-д'Ивуар

Республика Кот-д'Ивуар – президентская республика.

Площадь: 322 463 км<sup>2</sup>.

Столица: Ямусукро.

Государственный язык: французский.

Глава государства – президент. Высший законодательный орган – однопалатное Национальное Собрание. Исполнительная власть принадлежит президенту и правительству.

Административное деление: 18 областей, в состав которых входят 57 департаментов.

Первыми европейцами на территории страны были португальцы, основавшие здесь в XV в. несколько торговых поселений. В это время на севере и востоке страны уже существовало несколько раннефеодальных государств, а часть страны находилась в сфере влияния империй Мали, Ганы и Сонгай.

В 1630-е гг. здесь появились и французские колонисты, которые с начала XVIII в. стали создавать свои опорные пункты для проникновения в глубь территории и вскоре Франция подписала несколько договоров с местными племенами, а в 1893 г. Берег Слоновой Кости стал французской колонией, которая в 1895 г. вошла в состав Французской Западной Африки.

В октябре 1946 г. колония получила статус «заморской территории», а 4 декабря 1958 г. – автономию в рамках Французского сообщества.

7 августа 1960 г. было провозглашено образование независимого государства Берег Слоновой Кости (с октября 1985 г. – Республика Кот-д'Ивуар, что в переводе с французского и означает «берег слоновой кости»), которым с первого дня независимости и вплоть до своей кончины 7 декабря 1993 г. руководил Ф. Уфуэ-Буаьи.

После его временным главой государства стал А.К.Бедье, в 1995 г. избранный президентом страны. Первые серьезные разногласия между правящей верхушкой и оппозицией проявились после внесения по инициативе Бедье поправок в Конституцию, существенно ограничивающих возможности его потенциальных конкурентов на предстоящих выборах. Протест оппозиционных партий вылился в массовые демонстрации, в которых приняли участие тысячи человек.

В октябре 1999 г. политическая напряженность усилилась, в столице прошли массовые демонстрации, начались аресты активистов. Вскоре вспыхнул военный мятеж, приведший к государственному перевороту и смене власти в стране. Отставной генерал Р. Гей, возглавивший мятеж, объявил о приостановлении действия Конституции, смещении действующего президента, роспуске правительства и парламента. Одновременно был создан Национальный комитет общественного спасения, который он сам и возглавил.

В январе 2000 г. было сформировано переходное правительство, в котором генерал Гей – президент республики и председатель Национального комитета общественного спасения стал министром обороны.

В июле 2000 г. была принята новая Конституция, в октябре избран новый президент страны и сформировано новое правительство, а в декабре 2000 г. и в январе 2001 г. прошли выборы в Национальное собрание.

Но в сентябре 2002 г. в стране вспыхнул новый мятеж, переросший в гражданскую войну, которая закончилась подписанием в апреле 2003 г. договора о прекращении огня, а в марте 2003 г. было сформировано коалиционное правительство национального примирения.

### Флаг

Впервые государственный флаг страны был поднят в день провозглашения Берега Слоновой Кости автономной республикой в составе французского сообщества.



Остался он неизменным и после провозглашения независимости страны.

Этот флаг (пропорции 2:3) создан на основе французского и состоит из трех вертикальных полос: оранжевой, белой и зеленой. Его цвета имеют следующее значение: оранжевый символизирует нацию и саванны в северном регионе, а также дух национального развития; зеленый – леса на юге страны и надежду на хорошее будущее, которое можно достичь правильным использованием сокровищ природы (страна экспортирует древесину многих ценных пород деревьев во многие страны мира); белый – небо и чистоту, а также символизирует единство между севером и югом страны.

### Герб

Государственный герб страны, первый вариант которого был учрежден 8 февраля 1960 г., является так называемым «говорящим гербом» – голова слона в голубом поле символизирует название страны.



Кроме того, слон считается в Африке символом силы и мужества.

Восходящее над щитом солнце символизирует свободу и расцвет молодой нации. Стилизованные золотые деревья символизируют флору и экономику страны, где примерно 85% населения – работники на пальмовых плантациях и в лесном хозяйстве.

Подножие герба – золотая лента с названием страны. Щит окружен национальными флагами.

Декретом президента страны от 26 июня 1964 г. золотые стилизованные деревья были заменены золотыми пальмами, а цвет поля щита был заменен на зеленый. Была изменена и форма ленты с названием страны: «REPUBLIQUE DE COTE D'IVOIRE».



В 1997 г. цвета поля герба, а также ленты с названием страны, были снова изменены – для лучшего соответствия цветам национального флага, но рисунок герба остался прежним.



На государственной печати также изображен слон, под которым девиз: «Union, Discipline, Travail» («Единство, дисциплина, работа»).



## Лесото

Королевство Лесото – парламентская конституционная монархия.

Площадь: 30 355 км<sup>2</sup>.

Столица: Масеру.

Государственные языки: сесото, английский

Глава государства – король, не обладающий законодательной и исполнительной властью. Законодательный орган – двухпалатный парламент, состоящий из Национального собрания и сената. Высший орган исполнительной власти – правительство, возглавляемое премьер-министром.

Административное деление: 10 округов.

На территорию страны предки современных басуто пришли с севера в XVIII в., вытеснив отсюда бушменов.

В 1820-х гг. вождь небольшого племени суто Мошеш объединил под своей властью племена, жившие в горах Малоти и в долине реки Каледон и провозгласил себя королем Мошешем I. Вскоре, к середине XIX в. его государство вдвое превышало территорию нынешнего Лесото. После битвы с зулусами он увел свой род в Драконовы горы, что на юге страны, и там организовал успешное сопротивление противнику и даже выдержал нападения буров, которые с конца 1830-х гг. стали захватывать земли басуто. Считая их большей опасностью, чем колонизировавших король Мошеш I в 1868 г. подписал с Великобританией договор об установлении протектората, после чего эта территория стала называться Басутоленд.

В 1880 г. Мошеш II отверг требование англичан о сдаче басуто имевшегося у них огнестрельного оружия, что привело к т. н. Оружейной войне. В 1881 г. в нескольких сражениях английская кавалерия, а затем и пехота были наголову разбиты басуто в горах, а затем их отряды начали преследование отступавших англичан, освобождая долину Каледона, и Великобритания запросила мира. Понимая, что силы неравны, басуто согласились на сохранение статуса протектората при условии, что Басутоленд не будет частью Капской колонии.

В период между двумя мировыми войнами борьбу за независимость страны вела Лига бедноты – первая организация на юге Африки, которая выдвинула требование о ликвидации колониализма. Ее преемником стал созданный в 1952 г. Африканский конгресс Басутоленда, переименованный в 1966 г. в Партию конгресса Басутоленда (ПКБ) и возглавивший борьбу за независимость.


4 октября 1966 г. Великобритания предоставила Басутоленду независимость, и он стал Королевством Лесото. Первое правительство возглавил лидер Национальной партии Басутоленда (НПБ) Л. Джонатан. Но парламентских выборах в 1970 г. ПКБ и Джонатан, отказавшись признать свое поражение, совершил государственный переворот.

В 1987 г. режим Джонатана был свергнут в результате военного переворота. За этим переворотом последовали другие, и в течение семи лет здесь власть переходила от одной военной хунты к другой. Но в 1993 г. военные были вынуждены передать власть гражданским и на всеобщих выборах победу одержала ПКБ.


Очередные выборы, состоявшиеся в 1998 г. привели к беспорядкам, что привело к очередному военному перевороту. Для восстановления конституционного порядка в страну были введены войска ЮАР и Ботсваны. Под их контролем была создана временная администрация, а в 2002 г. состоялись парламентские выборы.

### Флаг


Первым государственным символом Лесото стал флаг протектората Басутоленд, который представлял собой британский «синий» флаг с изображением герба протектората в вольной части. Этот флаг был учрежден в в 1951 г.



Первый государственный флаг независимого Лесото был поднят 4 октября 1966 г. – в день провозглашения независимости страны. Он состоит из полос цветов Национальной партии Лесото: синие полотнище, в центре которого изображен белый национальный головной убор народа басуто, а вдоль древка две узкие вертикальные полосы – зеленая и красная.



18 января 1987 г. в Лесото произошел военный переворот и 19 января 1987 г. был принят новый государственный флаг. Его полотнище (пропорции 2: 3) рассечено голубой узкой диагональной полосой на два треугольника. Верхний треугольник, у древка, белый с контурным изображением средней части государственного герба (щит басуто с перекрещенными за ним копьем, дубиной и жезлом), он символизирует стремление к мирной жизни. Нижний треугольник зеленый, он символизирует сельское хозяйство и благополучие. Голубая полоса символизирует воду, которая имеет большое значение для жизни. Таким образом, цвета флага символизируют государственный девиз: «Мир, вода, процветание».



Нынешний государственный флаг учрежден в 2006 г. Он, как и предыдущий, состоит из голубой, белой и зеленой полос, но расположенных горизонтально. В центре белой полосы изображена национальная шляпа народа басуто.



Белая полоса флага символизирует мир, голубая – воду, зеленая – процветание, т.е. соответствуют государственному девизу.


### **Герб**

Современный государственный герб Лесото создан на основе т.н. «герба покровительства», пожалованного Басутоленду британским монархом 20 марта 1951 г. На зеленом поле этого герба крокодил натурального цвета, а во главе – золотой руно, сопровождаемое двумя золотыми снопами. Венчают щит перекрещенные серебряные ассегаи (копье), боевая дубина и жезл со страусовыми перьями – знак власти короля, перекрещенные за боевым щитом басуто, обремененным британской королевской короной.



Крокодил является национальным символом басуто, так как название их главного рода «бакоэна» переводится как «человек-крокодил», хотя сейчас никаких крокодилов в Лесото нет. Также крокодил напоминает о славном прошлом страны, ведь он был символом короля Мошешу I (ок.1786—1870), который создал государство и проявил себя как талантливый военачальник и дипломат.

На нынешнем государственном гербе также крокодил натурального цвета в золотом поле боевого щита басуто. Щит наложен поверх золотых перекрещенных ассегаи, боевой дубины и жезла со страусовыми перьями.



Щитодержатели – два коричневых коня с голубыми гривами и хвостами, которые являются символами благородства и мужества. Фактически это пони Лесото – специальная порода пони, приспособленных к условиям холодных горных зим.

Подножие герба зеленое с красным поясом у верхнего края, оно символизирует высочайшую вершину страны – гору Тхабана-Нтленьяна (3482 м), находящуюся в Драконовых горах, которая была центром сопротивления и на которой в 1870 г. был погребен король Мошешу I.

В нижней части подножия золотая лента с девизом: «KHOTSO PULA NALA» («Мир, вода, процветание»).

## Либерия

Республика Либерия – президентская республика.

Площадь: 111 369 км<sup>2</sup>.

Столица: Монровия.

Государственный язык: английский

Глава государства – президент. Высший орган законодательной власти – двухпалатная Национальная ассамблея, состоящая из Сената и палаты представителей. Высший орган исполнительной власти – президент, который является и главой правительства.

Административное деление: 15 графств.

На территории Либерии издавна жили племена и народности гвинейской языковой группы. Во второй половине XV в. на либерийском побережье высадились португальцы, которые основали здесь опорные пункты работорговли.

В начале XIX в. в США было создано Американское колонизационное общество, которое поставило своей целью возвращение в Африку освобожденных из рабства американских негров. В 1820 г. Общество приобрело остров Шербро, а в 1821 г. – остров Провиденс и небольшой прибрежный участок на материке, где 7 января 1822 г. высадились первая группа переселенцев-негров. По имени президента США Дж. Монро первое поселение было названо Монровией (ныне – столица страны). 1830-е гг. вокруг Монровии возник ряд новых поселений американских переселенцев-негров.

5 апреля 1839 г. эта колония переселенцев провозгласила независимость от США, а 26 июня 1847 г. – провозгласила себя Республикой Либерия и приняла конституцию по подобию американской.

В 1860—1870-е гг. Великобритания и Франции пытались установить свой контроль над страной, но безрезультатно и в 1911 г. границы Либерии были признаны международным сообществом.

Хотя за все годы существования в Либерию переселилось около 10 тыс. афроамериканцев, но более 100 лет ведущие политические и экономические позиции в стране занимали американо-либерийцы – Партия истинных вигов.

Экономические трудности конца 1970-х гг. привели в апреле 1980 г. к военному перевороту, который возглавил сержант С. Доу. Президент был убит, а власть захватили младшие офицеры – представители коренных этнических групп. В 1986 г. Доу стал президентом страны.


Однако смена власти не изменила бедственного положения населения, а к концу 1980-х гг. резко обострились и межэтнические отношения, что привело в 1989 г. к гражданской войне, унесшую жизни более 10 тыс. либерийцев.

Ввод в Либерию межафриканских сил и их миротворческая деятельность привели к завершению активных боевых действий в 1996 г. В 1997 г. в стране прошли всеобщие выборы, принесшие победу лидеру повстанцев Ч. Тейлору, ставшему президентом.

Однако боевые столкновения правительственных войск и оппозиции продолжались, кроме того, Либерия поддерживала оружием и материально ряд военно-политических группировок в соседней Сьерра-Леоне. В этой связи в марте 2003 г. специальный Трибунал ООН для Сьерра-Леоне обвинил Тейлора в военных преступлениях. Одновременно вооруженные силы оппозиции вступили в Монровию и в июне было подписано и вступило в силу соглашение между правительством и повстанцами о прекращении огня.

### Флаг

В 1827 г. жители первой колония освобожденных американских рабов подняли над африканским континентом свой флаг, созданный на основе флага США. Он имел тринадцать красных и белых полос (как и на флаге США), и голубую первую четверть, в которой был изображен белый крест.



Этот флаг остался символом колонии и после провозглашения ее независимости от США, но в 1845 г. британский военный корабль по ошибке открыл огонь по либерийскому судну, приняв его флаг за американский, поэтому было решено изменить рисунок флага, чтобы исключить подобные случаи.

Новый государственный символ (пропорции 10: 19) был поднят в день провозглашения независимости Первой Республики Негров – Либерии. На нем было только одиннадцать полос (шесть красных и пять белых), а вместо креста в голубой первой четверти была изображена белая пятиконечная звезда.



Этот флаг был создан 10 июля 1847 г. по предложению тогдашнего губернатора Робертса Дамским комитетом, который возглавляла С. Левис. Семь женщин этого комитета тогда же и изготовили первое полотнище нового флага, который до настоящего времени является государственным флагом страны. Его одиннадцать полос символизируют одиннадцать человек, которые подписали Декларацию о независимости страны. Голубой квадрат в первой четверти символизирует Африку, а белая звезда – «сияющий свет, который исходит

от единственной на континенте республики негров». Кроме того, три цвета флага символизируют три области, которые составляли в Либерию в 1847 г.

В настоящее время красный цвет символизирует храбрость, мужество и смелость, белый – чистоту и благородство общества, голубой – плодородие.

Последний раз флаг (пропорции 10: 19) был официально учрежден 11 апреля 1961 г.

### Герб

Первый герб Либерии был учрежден в 1839 г. и отражает историю создания государства: в фигурном щите парусник, приставший к берегу, доставил негров-поселенцев на морской берег африканского континента, где они обрабатывали землю заступом и плугом и питались плодами пальмы, а ее древесину использовали для строительства; новые, свободные времена символизирует восходящее солнце, а добрую волю и мирные намерения этих людей символизирует парящий белый голубь.

Щит обрамлен дубовой и лавровой ветвями и увенчан восходящим солнцем свободы, а в его подножии – серебряная лента с девизом: «THE LOVE OF LIBERTY BROUGHT US HERE» («Любовь к свободе привела нас сюда»).



Малый герб не имел внешних атрибутов.



Большой герб просуществовал неизменным до 1940 г., когда в него были внесены изменения: вместо ветвей щит обрамила голубая лента с девизом, голубая лента с назва-

нием страны: «REPUBLIC OF LIBERIA» («Республика Либерия») увенчала щит, а сам щит с серебряной каймой наложен поверх перекрещенных двух государственных флагов.



Современный вариант государственного герба установлен в 1980 г. Серебряная лента с девизом обрамляет герб сверху, серебряная лента с названием страны – снизу, а кайма щита золотая.





## Ливия

Государство Ливия – фактически является конгломератом нескольких квазигосударств.

Площадь: 1 759 541 км<sup>2</sup>.

Столица: Триполи.

Государственный язык: арабский

Глава государства – председатель Всеобщего Национального конгресса. Высший орган законодательной власти – Всеобщий национальный конгресс.

Высший орган исполнительной власти – правительство во главе с премьер-министром. Однако центральное правительство фактически управляет лишь Триполи и окрестностями.

Административное деление: 25 муниципалитетов (м.б. уже 13 районов).

Еще в первой половине I тыс. до н.э. на побережье Ливии возникли финикийские поселения-колонии, в VII в. до н.э. на востоке страны возникли греческие города-колонии. В середине V – II вв. до н.э. значительная часть западной территории оказалась под властью Карфагена, а после его поражения – с II в. до н.э. до V в. н.э. – под властью Рима. В V в. сюда вторглись вандалы, а с VI в. эта территория в составе Византийской империи. После прихода сюда в 642—643 гг. арабов, здесь распространился ислам и арабский язык. Арабы завоевали и располагавшееся в глубине территории самобытное царство гарамантов – народа, вероятно, сформированного берберами и потомками выходцев из стран Эгейского моря.

В XI в. Ливия подверглась опустошительному набегу кочевников, а в XVI в. была включена в состав Османской империи, но власть османов ограничивалась побережьем и несколькими городами с ближайшими окрестностями в глубине территории.

В 1912 г. в результате итало-турецкой войны восточная часть Ливии была захвачена Италией, которая создала здесь свою колонию – Итальянскую Северную Африку, а западная часть страны – Триполитания в 1918 г. была провозглашена республикой. В 1928 г. Италия оккупировала Триполитанию и присоединила ее территорию к своим владениям, а в 1939 г. вся Ливия вошла в состав Итальянской империи.

В 1941—1943 гг. на территории Ливии велись боевые действия между англо-американскими и итало-немецкими войсками, после изгнания которых страна находилась под управлением совместной англо-французской администрации.

В июле 1944 г. эмир Мохаммед Идрис, ставший позднее королем Ливии Идрисом I, провозгласил независимость Киренаики, одной из трех исторических областей страны.

24 декабря 1951 г. Ливия провозглашена независимым королевством во главе с королем Идрисом I.

1 марта 1969 г. в стране произошел военный переворот, монархия была свергнута и власть перешла к националистически настроенным офицерам во главе с капитаном Муаммаром аль-Каддафи.

Сразу после переворота Ливия была провозглашена республикой, а с марта 1977 г. она стала «джамахирией» (от араб. «массовость») – «государством масс». Правительство, иные государственные органы наряду с партийными и всеми прочими политическими институтами в общепринятом смысле были упразднены и формально заменены системой «прямого народовластия», основой которой были местные (первичные) народные собрания граждан. Высшим законодательным органом стал Всеобщий народный конгресс (ВНК). На сессиях ВНК выносил резолюции по общенациональным проблемам и назначал Высший народный комитет (по сути – правительство) в составе генерального секретаря комитета (глава правительства) и секретарей – глав соответствующих секретариатов (министерств). Генеральный

секретарь ВНК формально являлся главой государства и законодательной власти. «Лидер ливийской революции» – Муаммар Абу Минъяр аль-Каддафи – формально был почетным «идейным» руководителем страны. Однако, не занимая никаких официальных постов, он фактически сосредоточил всю полноту реальной власти.

В 2011 г., в ходе иностранной интервенции западных стран – членов НАТО, которые также предоставили военную помощь повстанцам, Каддафи был свергнут и убит.

Однако мир в стране не наступил и в 2014 г. началась гражданская война между исламистскими группировками и международно признанным правительством.

17 декабря 2015 г. в г. Схират (Марокко) противоборствующие стороны подписали соглашение о создании правительства единства, однако оно фактически контролирует только г. Триполи и прилегающие районы. Часть прибрежной территории контролирует Исламское государство, юго-западная часть территории контролируется вооруженными формированиями туарегов, которые в конце сентября 2014 г. провозгласили автономию Феццана. Автономия провозгласила и Киренаики. Также фактически независимыми регионами являются Западные Горы, обладающие собственной внушительной армией, город-порт Мисурата, закрытый для других ливийцев, и территория нефтеналивных портов, которую контролирует «Гвардия защиты нефтяных объектов».

### **Флаг**

Флагом провозглашенной в 1918 г. республики Триполитании было голубое полотнище с изображением в центре зеленой пальмы и серебристой звезды над ней.



В 1928 г. Триполитания была оккупирована Италией и официальным флагом здесь стал итальянский.

В 1939 г. вся территория нынешней Ливии была оккупирована Италией и все три исторические части страны были объединены в колонию, получившую название Ливия. официальным флагом этой колонии также был флаг Италии.



В июле 1944 г. эмир Мохаммед Идрис, провозгласив независимость Киренаики, одной из трех исторических областей страны, утвердил ее флагом черное полотнище с белым полумесяцем и звездой. Черный флаг, символ суннитов, напоминал о первом халифе из рода Аббасидов, Абул Абасе (750—754), полумесяц и звезда символизировали ислам. Кроме того, флаг напоминал знамена полунезависимого княжества Мухаммеда Сенуси, существовавшего ранее в Киренаике.



В 1951 г. к Киренаики присоединились еще две исторические части страны – Феццан и Триполитания и эмир Идрис провозгласил образование Соединенного Королевства Ливия. После провозглашения независимости страны был принят новый национальный флаг, который состоял из трех горизонтальных полос, символизировавших три исторические части: красная – Феццана, черная – Киренаику, зеленая – Триполитанию; причем средняя полоса была в два раза шире за другие (отношение ширины полос 1: 2: 1). Это объяснялась тем, что Киренаика была ядром ливийского королевства.



После военного переворота в 1969 г. Совет революции, который возглавил аль-Каддафи, провозгласил образование Ливийской Арабской Республики. Ее государственный флаг (пропорции 1: 2) был учрежден в 1970 г. декретом Совета революции. Он состоял из трех равных по ширине горизонтальных полос: красной, белой и черной, а в центре белой полосы было изображение государственного герба – золотой орел Сал-ад-Дина, символизирующий славное прошлое арабского халифата.



Этот флаг был подобен флагу Египта, что символизировало единство идей арабского революционного движения этих стран. Впоследствии это сочетание цветов получило в вексиллологии название «панарабского», т.к. аналогичное цветовое сочетание было на флагах и других арабских государств: Сирии, Ирака, Иордании. Красный цвет символизировал кровь борцов за свободу, белый – мир, черный – колониальное прошлое.

История панарабских цветов связана с революцией в Египте в 1952 г. Тогда тайная военная организация «Свободные офицеры» во главе с Г.А.Насером совершила государственный переворот. Король Фарук отрекся от престола в пользу своего сына, но в июне 1953 г. монархия была свергнута. 18 июня Египет был провозглашен республикой и Г.А.Насер стал ее президентом.

Флагом организации «Свободные офицеры» был именно красно-бело-черный (см. «Египет. Флаг») флаг, ставший затем популярным в других арабских странах.

В августе 1971 г. Ливия и Египет образовали союз, к которому затем присоединилась и Сирия и 1 января 1972 г. был утвержден флаг союза: красно-бело-черный с гербом Федерации Арабских Республик в центре белой полосы: сокол с золотым щитком на груди, в нижней части – лента с названием федерации и две оливковые ветви.

На этом флаге черный цвет символизировал темные времена колониализма и монархии, красный – революцию, которая приведет страну в счастливое будущее, белый – мир.



В 1977 г. тогдашний президент Египта Анвар эль-Садат нанес в Израиль визит, который Ливия расценила как измену арабскому миру и предательство интересов палестинцев.

В этой связи 8 марта 1977 г. Ливия вышла из состава федерации, а 11 ноября 1977 г. аль-Каддафи провозгласил образование «государства с прямым народовластием» – Социалистической Народной Арабской Джамахирии, государственным флагом которого с этого дня стало зеленое полотнище без каких либо эмблем.



Пропорции флага официально не были указаны, но обычно длина флага в 1,5 раза была больше его ширины.

Зеленый цвет флага – это любимый цвет пророка Мухаммеда, ведь в Коране рай изображается в виде зеленых лугов с источниками вечной жизни. Кроме того, согласно легенде, зеленый плащ однажды спас пророку Мухаммеду жизнь: это было во время одного из паломничеств в Мекку, когда Али – зять пророка, узнав о готовящемся на спящего Мухаммеда покушении, укрыл его зеленым плащом, тем самым спас его. По другому преданию пророк Мухаммед в одном из сражений снял с головы зеленую чалму и сделал ее своим знаменем.

Зеленый цвет символизировал также ливийскую «зеленую революцию», благодаря которой страна стала производить такое количество сельскохозяйственных продуктов, что их излишки стали экспортным товаром. Кроме того, зеленый цвет является и древним символом Триполитании, где в городе Мисурата родился аль-Каддафи. В этой связи зеленый цвет флага символизировал «уважительное отношение ливийцев» к аль-Каддафи и его «Зеленой книге».

После свержения режима аль-Каддафи, в 2011 г. государственным флагом Ливии вновь стал флаг, учрежденный эмиром Идрисом в 1951 г.



### Герб

Своего собственного герба ни колония Итальянская Северная Африка не имела, а его функции выполнял герб Италии.



Гербом Триполитании до 1918 г. был щит, в зеленом поле которого были три серебряные полумесяца.



Для колонии Ливии в 1940 г. был утвержден герб, который соединил в себе символы территорий, а во главе имел фашину – эмблему итальянских фашистов.



Государственный герб Соединенного Королевства Ливия был утвержден 1 июня 1952 г.



Он представляет собой круглый щит в черном поле которого – серебряные полумесяц и звезда, вокруг зеленого канта щита – девять серебряных звезд, а щит увенчан королевской короной. Щит покоится на красном фигурном поле, окантованном орнаментом и увенчанном королевской короной.

Декретом от 6 ноября 1969 г. Совет революции утвердил герб республики, созданный по подобию герба Египта: золотой орел Сал-ад-Дина с рассеченным красно-бело-черным щитом на груди, который держал в лапах шильд с названием государства.

Этот символ связывают с именем султана Сал-ад-Дина (1175—1193), который утвердил орла своим знаком после победы над крестоносцами в 1187 г. и взятия Иерусалима.



В 1971 г. вместо орла Сал-ад-Дина государственным гербом Ливии стал золотой сокол, как символ союза с Египтом. В лапах сокол держал золотой свиток с надписью на арабском языке «Союз Арабских Республик».

Сокол был эмблемой рода Кораишитов, к которому принадлежал пророк Мухаммед. Первоначально сокол был гербом Сирии, только там он был черного цвета с золотыми контурами, вооружением и щитом на груди.



Сокол был учрежден 1 января 1972 г. и гербом Федерации Арабских Республик. На груди сокола золотой щиток (впоследствии – со щитком цветов флага), а в лапах – лента с названием федерации и шильд с названием государства и две оливковые ветви.





В 1977 г., после разрыва с Египтом, герб, как и флаг, был изменен. Щит на груди сокола стал зеленым, под ним две перекрещенные зеленые ветви, а в лапах сокол держит золотую ленту с надписью кувшитскими буквами названия государства «Социалистическая Народная Ливийская Арабская Джамахирия».



После провозглашения Ливии в 1986 г. Великой Социалистической Народной Ливийской Арабской Джамахирией герб был изменен, также изменена была и надпись с названием на ленте.



После ликвидации Джамахирии этот герб был упразднен и до настоящего времени у Ливии нет государственного герба. Вместо него с 5 марта по 2 апреля 2011 г. использовался рисунок печати Национального переходного совета Ливии – временного высшего органа власти: полумесяц со звездой, над ними надпись полукругом на арабском языке: «Национальный переходный совет», внизу – «Ливия».



Со 2 апреля 2011 г. до 8 августа 2012 г. использовалась печать Национального переходного совета с другим рисунком: изображение полумесяца из трех полос красного, черного и зеленого цветов, пятиконечная звезда и три волнистых полосы пол ней; по кругу печати надпись на арабском и английском языках «Ливия. Национальный переходный совет». Красный цвет символ крови жертв за свободу Ливии, черный – напоминание о черных днях под иностранной оккупацией, зеленый – символ богатств земли и будущего процветания страны.



Однако на паспортах граждан Ливии с февраля 2013 г. располагается изображение золотых полумесяца и звезды.



## Маврикий

Республика Маврикий – парламентская демократическая республика.

Площадь: 2 045 км<sup>2</sup>.

Столица: Порт-Луи.

Государственные языки: английский, французский.

Глава государства – президент. Высший орган законодательной власти – однопалатное Национальное собрание. Исполнительная власть осуществляется Советом министров во главе с премьер-министром.

Административное деление: девять округов и три зависимые территории.

Остров Маврикий, расположенный в юго-западной части Индийского океана был известен арабам, которые называли его Дина Ароби (арабский остров) с древних времен.

В 1511 г. остров открыли португальцы, объявив его своим владением. Но 1598 г. остров захватили голландцы, которые назвали его в честь штатгальтера Нидерландов принца Морица Оранского – Маврикием.


С 1715 г. остров под названием Иль-де-Франс стал владением Франции, а с 1810 г. Маврикий – владение Великобритании.

12 марта 1968 г. Маврикий был провозглашен независимым государством – конституционной монархией во главе с британским королем (королевой).

12 марта 1992 г. Маврикий провозглашен республикой.

### Флаг


Первым флагом острова стал британский колониальный флаг – «синий» флаг с колониальным гербом в белом круге, пожалованный в 1889 г.



В 1906 г., в связи с учреждением нового герба колонии, изменился и рисунок в белом круге флага.



С 1923 г. герб стал изображаться без белого круга, а флаг стал более светлого оттенка.



Нынешний государственный флаг (пропорции 2: 3) был впервые поднят в день провозглашения независимости. Он создан лондонской герольдией и зарегистрирован ей 9 января 1968 г.

Флаг состоит из четырех горизонтальных полос: красной, голубой, желтой и зеленой, которые соответствуют цветам полей и фигур государственного герба и имеют следующее значение: красный символизирует борьбу за независимость; голубой – Индийский океан, который омывает остров; желтый – «свет свободы, который теперь освещает остров»; зеленый – вечнозеленую растительность острова и сахарный тростник.



### Герб

Первым символом острова стал колониальный герб, учрежденный в 1889 г. В его четырехчастном щите были парусник, три пальмы, шестилучевая звезда над океаном и «ключ от Индийского океана». Щит покоился на красном поле фигурного щита, увенчанного британской королевской короной.



25 августа 1906 г. король Великобритании Эдуард VIII пожаловал колонии Маврикий новый герб. Он создан на основе прежнего, а после обретения независимости стал государственным гербом страны.



Щит герба четырехчастный. В первом голубом поле стилизованный золотой парусник со спущенными парусами напоминает о первых поселенцах – португальцах и голландцах. Во втором золотом поле три (две и одна) зеленые пальмы, символизирующие местную флору и плодородие земли острова. Одновременно это поле символизирует сам остров Маврикий, на котором в большом количестве растут кокосовые пальмы. В третьем золотом поле красный ключ, символизирующий стратегически важное расположение острова в океане. В четвертом голубом поле серебряная пятиконечная звезда над серебряным клином. Это поле и третье иллюстрируют государственный девиз, гласящий: «STELLA CLAVISQUE MARIS INDICI» ([Остров – это] «звезда и ключ Индийского океана»). Сам девиз начертан на серебряной девизной ленте с золотым подбоем.

Щитодержатели – птица додо и олень замбу, которые пересечены гонтовидно красным и серебром. Птица додо, которая не умела летать, была истреблена первыми поселенцами, а олень был завезен ими же с острова Ява.

Щитодержатели поддерживают по стеблю сахарного тростника, который является самой важной продукцией острова и занимает около 45% площади острова, что составляет примерно 90% сельскохозяйственных угодий страны.

## Мавритания

Исламская Республика Мавритания – президентская республика.

Площадь: 1 030 700 км<sup>2</sup>.

Столица: Нуакшот.

Государственный язык: арабский

Глава государства – президент. Высший законодательный орган – двухпалатный парламент: верхняя палата – Сенат; нижняя – Национальное собрание. Исполнительная власть принадлежит главе государства и кабинету (совету министров).

Административное деление: 12 областей и автономный столичный округ на правах области.

Территория современной Мавритании заселена с глубокой древности. В I тыс. до н.э. с севера началось проникновение племен берберов-санхаджа – скотоводов-кочевников. Они оттесняли негроидные племена к югу, а оставшихся в оазисах обращали в рабство. Заняв бо'льшую часть северных и центральных районов современной страны, берберы создали в области Аукар собственное государственное образование, которое в конце VIII в. попало в зависимость от империи Ганы. Таким образом, с VIII в. и до середине XI в. южная часть Мавритании входила в состав средневековых государств Западной Африки (Гана, Текрур и др.); в северной части существовали государственные образования берберов-санхаджа.

Примерно в 1040 г. идеолог ислама Абдаллах ибн Ясин объявил «неверным» (т.е. негроидным племенам) джихад («священную войну»). Война длилась 23 года и ее итогом стало создание крупного государства Альморавидов, которое после смерти Ясина возглавил Абу Бакр, или Бубакр, а после его смерти в 1087 г. – его двоюродный брат и соправитель Юсуф ибн Ташфин.

Итогом джихада стало и падение империи Ганы и подчинение берберам огромной ее территории от р. Сенегал до р. Эбро в нынешней Испании.

После смерти Ташфина в 1106 г. государства Альморавидов начало терять свое могущество и в XIII – XIV вв. его южные области, прилегающие к долине р. Сенегал, оказалась под властью мусульманского государства Мали.

В XIV в. с севера на юг по территории современной Мавритании началось продвижение арабских племен хасания, или бани хасан, входивших в конфедерацию макиль. Они подчинили себе берберов (на севере и в центре территории нынешней страны) и негроидные племена (на юге).

Арабо-берберское противостояние длилось 30 лет (1644—1674) и завершилось установлением арабского господства на всей территории страны.

В начале XV в. на территорию современной Мавритании началось проникновение европейцев. Первыми из них были португальцы, затем – голландцы, англичане и французы, которые в 1626 г. основали в устье р. Сенегал колонию Сен-Луи.

В 1783 г. Мавритания была признана сферой интересов Франции, в 1903 г. – объявлена французским протекторатом, а в 1920 г. – колонией в составе Французской Западной Африки (ФЗА). В 1957 г. ФЗА была реорганизована и 13 января 1958 г. было сформировано правительство, состоявшее только из мавританцев.

28 ноября 1958 г. Мавритания получила статус автономной Исламской Республики Мавритании в рамках Французского сообщества с правом создания конституционных органов внутреннего управления, а 28 ноября 1960 г. была провозглашена независимой республикой.



### **Флаг**

Государственный флаг (пропорции 2: 3) создан в 1959 г. и официально учрежден Конституцией страны, принятой 22 марта 1959 г.

На зеленом полотнище флага изображены золотистые опрокинутый полумесяц и пятиконечная звезда над ним.



Зеленый цвет, звезда и полумесяц символизируют государственную религию – ислам суннитского толка. Кроме того, зеленый цвет символизирует благосостояние и надежду на лучшее будущее, а желтый – пустыню Сахару, которая занимает бо́льшую часть территории страны. Зеленый цвет является цветом ислама, так как в Коране рай описывается в виде зеленых лугов с живительными источниками. Есть и еще одна версия происхождения зеленого символа ислама. Легенда гласит, что однажды зеленый плащ спас жизнь пророку Мухаммеду.

### **Государственная печать.**

Как и другие бывшие французские колонии, Мавритания не имеет государственного герба. В качестве его используется государственная печать, утвержденная Законом №60.140 от 3 августа 1960 г. На ней изображена пятиконечная звезда над опрокинутым полумесяцем, поверх которого наложены пальма и стебель проса. Это изображение окружает кольцо с названием государства: на верхней половине по-арабски, на нижней – по-французски.



Печать существует в виде контурного изображения, хотя допускается использование и ее цветного изображения: полумесяц и звезда золотые, поле зеленое, все остальные изображения серебряные, контуры и надписи черные.



Полумесяц и звезда являются символами ислама, пальма и стебли проса – сельского хозяйства, в котором занято около 85% населения страны.

На обратной стороне печати, в обрамлении венка из пальмовых и оливковых ветвей начертан государственный девиз на французском и арабском языках: «Честь – братство – справедливость».

## Мадагаскар

Республика Мадагаскар – парламентская республика.

Площадь: 587 041 км<sup>2</sup>.

Столица: Антананариву.

Государственные языки: французский, малагасийский.

Глава государства – президент. Законодательный орган – двухпалатный парламент, состоящий из Сената и Национального собрания. Исполнительная власть осуществляется правительством во главе с премьер-министром.

Административное деление: шесть автономных провинций.

В XIV – XV вв. в центральной части Мадагаскара сложилось государство Имерина, которое в начале XIX в. стало Малагасийским королевством.

В 1500 г. на Мадагаскар высадились португальцы под командованием Д. Диаса. В 1642—1674 гг. на острове попытались закрепиться французы, но были изгнаны малагасийцами.

В 1883 г., после упорной борьбы с Великобританией, Франция все же захватила Мадагаскар и в 1896 г. объявила его своей колонией. В 1947 г. в колонии вспыхнуло вооруженное восстание, которое было подавлено, но вскоре Мадагаскар получил право на самоуправление, а 1 октября 1958 г. – статус автономной республики в составе Французского сообщества.

26 июня 1960 г. была провозглашена независимость Малагасийской Республики, которой до 1972 г. правила Социал-демократическая партия. В мае 1972 г. в результате массовых народных выступлений власть в стране перешла к военно-гражданскому правительству.

После провала попытки военного переворота в январе-феврале 1975 г. руководство страной взял на себя Военный революционный совет. В декабре 1975 г. на референдуме была принята новая конституция, провозгласившая о строительстве социалистического общества, и изменено название страны – она стала называться Демократическая Республика Мадагаскар.

В августе 1992 г. в стране состоялся референдум по Конституции, по итогам которого была провозглашена Третья республика и отказ от социалистического пути развития, а в феврале 1993 г. впервые за 17 лет прошли многопартийные демократические выборы президента и Национального Собрания.

Декабрьские 2001 г. президентские выборы привели к возникновению в стране двоевластия и началу гражданской войны.


### Флаг

Достоверно известно, что знаменем короля Андриандахифотси, правителя страны Менабе (Великая красная), которое существовало в XVII в., было белое полотнище с изображением красного быка. Также красный и белый – это традиционные цвета жителей побережья – народа хова. Может быть поэтому, когда вождь народа хова, потомок короля Андриандахифотси, Радам I в 1810 г. объединил в единое государство разрозненные племенные территории острова, его флагом стал бело-красный.



Кстати, Радам I является автором первого государственного девиза Малагасийского королевства: «Только море является единственной границей для моего рисового поля».

После колонизации королевства Францией, его флагом в 1885 г. стал флаг, созданный на основе французского триколора, но состоявший из горизонтальных полос: синей, белой с изображением красного полумесяца и красной.



После предоставления Мадагаскару автономии, в октябре 1958 г. его флагом (пропорции 2: 3) стало полотнище, состоящее из красной и зеленой горизонтальных полос и белой вертикальной полосы у древка (ширина составляет 1/3 длины флага).

Символика цветов флага, который в настоящее время является государственным флагом Мадагаскара, объясняется так: белый является символом чистоты и мира, красный – суверенитета и решимости сражаться за независимость до последней капли крови; зеленый – надежды на лучшее будущее.



В этом флаге объединены традиционные цвета народа хова и родовые цвета древних дворянских родов страны Воламен и Волафотси, а также цвета знамени короля Андриандихфотси и флага независимого Малагасийского королевства.

### Герб

Государственным символом автономной Малагасийской Республики в составе Французского сообщества, по французской традиции была государственная печать, утвержденная в 1958 г. Причем, использовалось как черно-белое ее изображение, так и цветное.



Государственный герб Демократической Республики Мадагаскар был учрежден в декабре 1975 г. В его красном поле, обрамленном кольцами из золотых стеблей риса и пшеницы и зеленых ветвей кофе – основных сельскохозяйственных культур страны, над голубым подножием золотое восходящее солнце – символ начала новой, второй республики и уверенности в развитии страны. Усиливают это значение лучи солнца, которые освещают название страны «REPUBLIKA DEMOKRATIKA MALAGASY», обрамляющее герб сверху. Поверх солнца и его лучей изображены, увенчанные направленными вверх стрелками, винтовка, лопата и перьевая ручка. Они символизируют готовность к обороне, труд и образование народа. Стрелки символизируют прогресс. В основании подножия расположено возникающее серебряное зубчатое колесо, которое символизирует, что индустриализация страны еще только началась. Голубое подножие символизирует воды океана, который омывает берега острова. Внизу расположена серебряная лента с девизом: «TANINDRAZANA TOLOM RIAVOTANA FANAFANANA» («Отечество, революция, свобода»). Венчает герб красная пятиконечная звезда.



Использовался и другой вариант герба, в котором ветки кофе были золотыми, а солнце – красное.



По итогам референдума 1992 г. Мадагаскар отказался от социалистического пути развития, в этой связи прежний герб был упразднен, а учрежден новый, созданный на основе государственной печати 1958 г., который до настоящего времени является государственным гербом Республики Мадагаскар.



## Малави

Республика Малави – президентская республика.

Площадь: 118 484 км<sup>2</sup>.

Столица: Лилонгве.

Государственные языки: английский, чичева

Глава государства и правительства – президент. Высший законодательный орган – Национальное собрание. Исполнительную власть осуществляют президент и правительство.

Административное деление: три провинции и 24 района.

В конце XV в. на территории Малави, в районе озера Ньяса сложилось племенное объединение малави, распавшееся после смерти его вождя Каронги.

С XVI в. на территорию страны начали проникать миссионеры-португальцы.

В 1890 г. Малави была захвачена Великобританией, в 1891 г. она стала британским протекторатом, который в 1907 г. получил название Ньясаленд. В 1953—1963 гг. протекторат входил в состав Федерации Родезии и Ньясаленда. В 1963 г. Ньясаленд получил внутреннее самоуправление, а 6 июля 1964 г. была провозглашена независимость Малави.

В 1971 г. президент Х. К. Банда провозглашен пожизненным президентом и главой Партии конгресса Малави. Действие оппозиционных партий подавлялось.

Прошедший в июне 1993 г. всенародный референдум высказался за введение многопартийности. 16 мая 1994 г. Национальное собрание приняло Конституцию, закрепившую новое политическое устройство страны, в этом же месяце были проведены первые многопартийные выборы.

### Флаг

Свой первый собственный флаг британский протекторат Ньясаленд обрел в 1893 г. Это «синий» британский флаг с изображением бэджа в вольной части.



После того, как в 1924 г. протекторату был пожалован собственный герб, был изменен и флаг.



Такие же «синие» флаги с собственными гербами имели и британские колонии Южная Родезия и Северная Родезия, которые в 1953 г. были объединены в Федерацию Родезии и Ньясаленда, также имевшую свой «синий» флаг.



Государственный флаг независимого государства Малави был впервые поднят в день провозглашения независимости.

Флаг (пропорции 2: 3) создан на основе флага Партии Конгресса Малави, которая со времени создания в 1953 г. Федерации Родезии и Ньясаленда, боролась за независимость страны. Он состоит из трех горизонтальных полос: черной, красной и зеленой. На черной полосе изображено красное восходящее солнце с красными лучами. Черный цвет флага символизирует африканский континент; красный – кровь, пролитую жителями в борьбе за свободу; зеленый – ландшафты Малави; восходящее солнце с 31 лучом – надежду, что когда-то вся Африка станет свободной и единой.





### Герб

В 1924 г. британскому протекторату Ньясаленд был пожалован герб: в серебряном поле на скале леопард, а в голубом поле главы – золотое восходящее солнце.



После того, как Родезия и Ньясаленд были объединены в федерацию, этой федерации был пожалован собственный герб. Созданный М. Дж. Моррисом и учрежденный королевским указом от 22 июля 1954 г. он соединил в себе символы членов федерации. Это двучастный щит с серебряным ламбелевидным поясом. Его первое голубом поле с золотым восходящим солнцем и леопард-щитодержатель символизировали Ньясаленд (подробнее см. «Замбия. Герб»).



30 июня 1964 г. протекторату Ньясаленд королевой Елизаветой II был пожалован новый герб, созданный по правилам классической геральдики. Через шесть дней он стал государственным гербом независимой Малави.



Щит герба дважды пересечен. В первом поле дважды чередующиеся голубые и серебряные волнистые пояса, которые символизируют водоемы страны и, прежде всего озеро Малави (ранее – Ньясса) и вытекающего из него единственную реку Шире (приток Замбези). Во втором красном поле – золотой британский лев, который символизирует животный мир страны и напоминает о бывшей метрополии и о вхождении страны в состав британского содружества наций. В третьем черном – восходящее золотое солнце с лучами, символизирующее начало новой жизни в независимом государстве Малави, которое расположено на африканском континенте. Первое и третье поля также символизируют название страны, так как «Малави» переводится как «горячие воды». Это название возникло из-за отражающиеся лучей солнца от поверхности озера Малави. Солнце символизирует также бывший девиз колонии: «Освещаю во мраке».

Щитодержатели герба: справа золотой британский лев – символ бывший метрополии и британского содружества наций; слева золотой леопард – символ страны.

Щит покоится на подножии, которое символизирует гору Сапитва (3003 м) – наивысшую точку страны.

В подножии горы – золотая лента с девизом: «UNITY AND FREEDOM» («Единство и свобода»).

Щит увенчан стальным шлемом с трижды серебряно-красным бурелетом, на котором на фоне золотого восходящего солнца готовится взлететь белоголовый речной сокол (натурального цвета), как символ нового независимого государства Малави.

## Мали

Республика Мали – парламентская республика.

Площадь: 1 240 000 км<sup>2</sup>.

Столица: Бамако.

Государственный язык: французский

Глава государства – президент. Высший законодательный орган – однопалатное Национальное Собрание. Исполнительная власть осуществляется президентом и правительством. Административное деление: район Бамако и восемь областей.

Мали была центром великих империй Западного Судана: Ганы, Мали и Сонгай. Гана образовалась в начале I тыс. и достигла расцвета в 950—1050 гг. Мали возникла около 1235 г. и достигла расцвета в начале XIV в. при императоре Манса Муса, простираясь от Атлантики до Нигера. Сонгайская империя Гао возникла в середине XV в., однако распалась в 1591 г. в результате марокканского нашествия.

В XVII – XVIII вв. на территории Мали возникло несколько государств, наиболее крупным из которых была империя Тимбукту.

В конце XIX в. началась французская колонизация этой территории и в 1890 г. здесь была образована колония Французский Судан, которая в 1904 г. стала частью французской колонии От-Сене-галл-Нижер, а в 1920 г. включена в состав Французского Судана как часть Французской Западной Африки.

24 ноября 1958 г., в результате национально-освободительного движения, колония стала автономной Суданской республикой в составе французского Сообщества. 17 января 1959 г. она объединилась с Республикой Сенегал в Федерацию Мали. 20 июня 1960 г. Республика Сенегал стала независимым государством, а 22 августа 1960 г. была провозглашена и независимость Федерации Мали.

После распада федерации, 22 сентября 1960 г. было объявлено о создании Республики Мали.

Первым президентом страны стал М. Кейта, генеральный секретарь партии Суданский Союз, возглавлявшей национально-освободительную борьбу в стране и выступавшей за некапиталистический путь развития.

В ноябре 1968 г. в стране произошел военный переворот и власть перешла к Военному комитету национального освобождения во главе с М. Траоре

В марте 1979 г. создана партия Демократический союз малийского народа (генеральный секретарь Траоре), ставшая единственной и правящей партией в стране и осуществившая переход к гражданской форме правления. В июне 1979 г. президентом Мали был избран Траоре.

25 марта 1991 в стране произошел государственный переворот, и Траоре был свергнут. Сформированный Переходный комитет спасения народа, возглавляемый А.Т. Туре, объявил о подготовке демократических реформ в стране. Состоявшаяся в августе 1991 г. Национальная конференция приняла решение об изменении действующей политической системы, в стране была введена многопартийность, принята Хартия политических партий, в январе 1992 г. одобрена Конституция. Переход к гражданским формам правления завершился в марте 1992 г. парламентскими, а в апреле президентскими выборами.

### Флаг

Флаг Французского Судана был создан в 1929 г. по образцу французского трехцветного флага, на белой полосе которого была изображена стилизованная фигура танцующего человека.



Сохранилось изображение этой фигурки и на флаге Федерации Мали, созданного в 1959 г. также по образцу французского флага и состоявшего из зеленой, желтой и красной вертикальной полос.



После выхода из состава федерации Сенегала, этот флаг (пропорции 2: 3) стал государственным флагом Республики Мали, что законодательно было закреплено в Конституции страны, принятой 20 января 1961 г.

1 марта 1961 г. пиктограмма с флага была удалена, так как на этом настаивала мусульманская часть населения.



Наряду с общепринятым значением panaфриканских цветов, цвета флага имеют следующее значение: зеленый символизирует природу страны, желтый – солнце и полезные ископаемые, красный – мужество, смелость и кровь, пролитую в борьбе за независимость.

### **Государственная печать**

Страна не имеет собственного государственного герба, его функцию выполняет государственная печать.

Первоначально поле печати было красным, а кольцо вокруг него – зеленым.



В центре поля печати изображены золотая городская стена, контуры которой типичны для данного региона. Она напоминает о многих укрепленных городах древнего государства Мали и символизирует готовность к обороне.


В нижней части поля изображено золотое восходящее солнце – символ свободы, надежды и счастья африканских жителей.

Над крепостной стеной парит серебряный голубь – символ мира.

На боковых сторонах печати два золотые натянутые луки с золотыми стрелами, символизирующие оборону страны и готовность защищать ее независимость.

В верхней части кольца начертано название государства: «REPUBLIQUE DU MALI», в нижней – девиз: «UN PEUPLE – UN BUT – UNE FOI» («Один народ, одна цель, одна вера»).

С 20 октября 1973 г. поле государственной печати и кольцо – голубого цвета.



## Марокко

Королевство Марокко – конституционная монархия.

Площадь: 446 550 км<sup>2</sup>.

Столица: Рабат.

Государственный язык: арабский.

Глава государства – король, который является светским и духовным главой государства («повелителем правоверных»). Высший законодательный орган – двухпалатный парламент: верхняя – Палата советников; нижняя – Палата представителей. Высший орган исполнительной власти – правительство.

Административное деление: семь областей и префектуры.

Является единственной страной, имеющей пять столиц: официальная – Рабат; деловая и экономическая – Касабланка; исторические – Марракеш и Мекнес; религиозная и духовная – Фес.

Территория современного Марокко была заселена с древнейших времен племенами ливийцев, древних берберов.

В XII в. до н.э. на северном побережье появились первые поселения финикийцев. В VIII в. до н.э. север Марокко попал под власть Карфагена, во II в. до н.э. – Рима.

В 45 г. римляне создали на территории Марокко свои две провинции. В V в. территория Марокко подверглась нашествию племен вандалов, а в VI в. вошла в состав Византийской империи.

В 680 г. Марокко стала владением арабов и в 788 г. здесь было создано государство Идрисидов, а в XI в. территория Марокко стала ядром исламского халифата династии Альморавидов (1060—1147). Вскоре столица халифата – Маракеш стал центром исламского государства в Магрибе. В 1664 г. правителем страны стал шериф Тафалалет из рода Алиден (или Алавиден, или род Хассанидов), представители которого и сегодня занимают трон Марокко.

В XV в. на территорию страны начали проникать европейцы. Вскоре португальцы заняли Сеуту, Арсилу и Танжер, а испанцы – Мелилью.

В XVI в. Марокко пытались покорить Марокко турки, а в XVIII в. марокканцы отбили у европейцев почти все их владения, кроме Мелильи и Сеуты. Но в 1844 г. марокканские войска были разбиты французами на р. Исли и, после длительных франко-марокканских войн, по международным соглашениям 1900, 1904 и 1912 гг. на 80% территории Марокко был установлен французский протекторат, на крайнем юге и севере – испанский, аг. Танжер и прилегающая к нему территория стали международной зоной.

Против колониальных властей в Марокко неоднократно вспыхивали народные восстания. В 1920-е гг. вооруженное восстание подняли рифские горцы во главе с Мухаммедом Абд ибн аль-Кримом аль-Хаттаби. В 1921 г. повстанцы наголову разгромили испанскую армию, а на освобожденной территории создали собственное государство.

Соппротивление колонизаторам продолжалось до 2 марта 1956 г., когда на территории, оккупированной Францией, было провозглашено независимое Королевство Марокко.

### Флаг


Также как и в соседнем Алжире, первые флаги на территории Марокко появились во времена позднего средневековья. Так, на арабской миниатюре, датируемой 1367 г. есть изображение марокканского флага: на красном полотнище черно-белый клетчатый прямоугольник.





Кроме этого флага были и другие, так как каждый род или племя имели собственные опознавательные знаки.

Флаги средневековых пиратов, убежищем которых было побережье Марокко, были преимущественно полотнища из полос красного, желтого и зеленого цвета. Личным знаком правившего в Марокко шерифа, в XV в. был одноцветный красный флаг.



В «Книге о флагах» Карла Алярда<sup>2</sup> есть рисунок и описание флага Марокко (Морландии) того периода: «Красный с каймой из красных и белых треугольников. В центре флага изображены ножницы, раскрытыми концами от древка».

Однако, очевидно, этот флаг либо фантазия самого автора, либо кого-то из европейских кабинетных флаговедов.

---


<sup>2</sup> Книга о флагах. Сочинение Карла Алярда, изданное в Амстердаме в 1705 году и в Москве в 1709 году. СПб., Т.5., 1911 г.  
185




Реальный, а не фантастический флаг Марокко датируется 1810 г. На его зеленом полотнище – три белых полумесяца.



В начале XX в. флагом Марокко стал одноцветный красный флаг.




Чтобы отличать его от красных флагов других арабских стран, султан Моджалай-Джоссеф 17 ноября 1915 г. поместил в середину флага зеленую пентаграмму. Вскоре этот флаг стал национальным флагом, а в настоящее время является государственным флагом Королевства Марокко (пропорции 2: 3).



В период франко-испанской оккупации существовали торговые флаги этих территорий.

Флаг французской зоны оккупации был утвержден 31 марта 1919 г.: в первой четверти марокканского национального флага, отделенный белой каймой, французский триколор.



Соответствующий флаг для испанской зоны был принят в 1930 г.: на красном полотнище зеленая первая четверть с белой каймой и золотистой пентаграммой.



После провозглашения независимого государства Королевства Марокко, все флаги, за исключением красного с зеленой пентаграммой, были упразднены.



Красный цвет является цветом правящей династии Алиден. Зеленый цвет пентаграммы символизирует ислам, а пентаграмма (или печать царя Соломона) – жизнь и здоровье.

### **Герб**

Первоначально гербом султаната Марокко были три серебряных прибывающих полумесяцев (два и один) в зеленом поле овального щита.



Рисунок герба из «Альбома штандартов, флагов и вымпелов Российской империи и иностранных государств». СПб. 1890.

После того как в 1915 г. на флаге страны появилась зеленая пентаграмма, она стала и государственным гербом султаната.



14 августа 1957 г. султан Мухаммед V, приняв титул короля Марокко, учредил новый герб.



Его фигурный гербовой щит пересечен дугообразно серебряным поясом обремененным голубыми горами. В голубом первом поле золотое заходящее солнце с золотыми лучами. Во втором красном зеленоя пентаграмма, наложенная верхним лучом на пояс. Щитодержатели два золотые горные льва: правый с головой в профиль, левый – анфас. Щит увенчан золотой марокканской королевской короной, по обручу которой чередуются красные и зеленые драгоценные камни. Щит обрамлен золотым орнаментом, в основании которого золотая лента с девизом, который взят из 7 стиха 47 суры Корана: «...если Аллах помогает, он будет помогать вам...». Полностью стих звучит так: «О доверчивый, если Аллах помогает, он будет помогать вам и укрепит ваши пятки».

Корона символизирует короля, как главу государства и главнокомандующего вооруженных сил. Горы – горы Атлас, как характерный ландшафт Марокко, определяющий ее географическое положение. Заходящее солнце – название страны «Магриб», что значит «запад». Зеленая пентаграмма в красном нижнем поле – государство. Два горных льва – энергию, мужество и силу.

## Международная зона Танжер

Существовавший в 1953—1957 гг. флаг Танжера представлял собой марокканский национальный флаг с изображением герба Танжера в первой четверти.



Герб международной зоны Танжер был учрежден в 1938 г. Это двучастный щит, увенчанный серебряной городской короной, в черной первой части которого золотая голова марокканца, в голубой второй – два золотых колоса.



## Рифский эмират

В 1921 г. вождь рифского племени бени уриагиль Мухаммедом Абд ибн аль-Крим аль-Хаттаби (1882—1963) начал войну против властей Испанского Марокко. В мае-июле 1921 г. партизанские отряды рифских племен стали нападать на гарнизоны и посты испанских войск. И вскоре около 500 повстанцев-рифов сумели вытеснить 14-тысячную армию испанцев из многих населенных пунктов. В июле-августе 1921 г. уже значительно выросший отряд рифов нанес испанцам крупное поражение под Анвалом, где потери испанцев составили 18 тыс. чел. убитыми и ранеными. После этого Абд ибн аль-Крим создал свое государство – Рифский эмират, власть которого признали 12 рифских племен.

Флагом эмирата было красное полотнище в центре которого – белый ромб с изображением зеленого полумесяца и шестилучевой звезды.



Гербом, вернее эмблемой, эмирата был золотой солнечный диск с изображением золотого орла.



Продолжая войну, рифы вытеснили испанцев в Сеуту и Мелилью, освободив от них практически всю территорию Марокко. Борьбу рифов поддерживала Франция, которая рассчитывала распространить свое влияние на все Марокко. Однако в конце 1924 г. эмир решил расширить свое государство за счет подвластной французам долины Верги, начав совершать туда набеги, и в апреле 1925 г. Франция начала боевые действия против рифов. В июле 1925 г. ее поддержала Испания. В октябре 1925 г. испанцы заняли столицу эмирата Адждир, а в мае 1926 г. французы – Таргвист, где находилась ставка эмира. Абд ибн аль-Крим сдался и был отправлен в ссылку на о. Реюньон, а эмират был ликвидирован.

## Мелилья

Мелилья – город и военно-морской порт на Средиземноморском побережье Марокко. С прилегающей территорией образует владение Испании, которое с 1956 г. было частью провинции Малага, а с 1995 г. имеет статус автономии.

Площадь: 12,5 км<sup>2</sup>.

Муниципальный совет управляется официальным лицом, которое назначается МВД Испании. Высший законодательный орган – Ассамблея Мелильи.

Впервые город Мелилья упоминается в арабских исторических хрониках X в. Предположительно он возник на месте античного города Руссадир.

Город достиг своего пика развития в XI – XII вв., в период расцвета берберских империй Альморавидов и Альмохадов.

В 1497 г. Мелилья захвачена испанцами из герцогства Медина-Сидония, находившегося в испанской провинции Кадис, и с тех пор находится под управлением Испании, являясь резиденцией штаба военного округа. Формально входит в состав метрополии.

В 1921 г. здесь происходили бои за город рифских повстанцев во главе с Абд аль-Кримом аль-Хаттаби с испанскими войсками. Руководство Марокко выступает за возвращение Мелильи в состав страны, но безуспешно.

Флагом Мелильи является синее полотнище с изображением герба в центре.



На гербе принадлежность Мелильи к Испании символизирует кайма щита, состоящая из чередующихся гербов Кастилии и Леона: золотой замок с голубыми воротами и голубыми арочными окнами в красном поле и красный бросающийся лев с золотой короной в серебряном поле.





Также о принадлежности к Испании напоминают и щитодержатели: две золотые (на гербе Испании – серебряные) колонны, которые символизируют Геркулесовы столбы – скалы на берегах пролива Гибралтар, которые связывает серебряная лента с девизом: «PLUS ULTRA» («Имеется все же кое-что вне»), напоминающий об открытии Х. Колумбом в 1492 г. Нового Света, в котором Испания впоследствии имела большие колонии.

## Сеута

Сеута – главный город и укрепленный порт на Средиземноморском побережье Марокко. С прилегающей территорией образует испанское владение, имеющее с 1995 г. статус автономии.

Площадь: 19,7 км<sup>2</sup>.

Муниципальный совет управляется официальным лицом, которое назначается МВД Испании. Высший законодательный орган – Ассамблея Сеуты.

Основан около VII в. до н.э. как финикийский торговый город-крепость. В 429 г. захвачен вандалами. К середине V в. византийцы, завоевавшие государство вандалов, превратили Сеуту в крепость. В первой половине VI в. ее захватили вестготы, а в начале VIII в. – арабы. С 788 г. Сеута один из главных центров первого на территории современного Марокко шиитского государства берберской династии Идрисидов. В XI – XII вв. город входил в состав могущественнейших по тем временам берберских империй Альморавидов и Альмохадов. В XIV в. захвачен арабами и служил важным складочным пунктом для торговли между Левантом, Африкой и Италией.

Впоследствии некоторое время городом владели генуэзцы. В 1415 г. он был захвачен португальцами, которые построили в Сеуте порт. В 1580 г. Сеута вместе с Португалией попала под власть Испании и осталась ее владением после отделения Португалии в 1640 г.

Войска марокканских султанов неоднократно осаждали Сеуту, пытаясь захватить ее (1693—1721, 1732, 1859—1860), но город всегда оставался непокоренным.

Флаг Сеуты состоит из четырех белых и четырех черных клиньев и изображения герба в центре.



Герб городу пожалован португальцами, поэтому он представляет щит португальского герба, увенчанный дворянской короной. В серебряном поле щита в крест пять голубых щитков с пятью серебряными дисками. На красной кайме семь золотых замков – герб Кастилии.



Создание португальского герба приписывается королю Альфонсу I, который, согласно легенды, в одной из битв с маврами победил пять их правителей и в память об этом поместил в поле своего герба пять щитов, а в благодарность Богу за помощь, оказанную свыше в битве против мусульман, в голубом поле каждого щита было помещено по пять серебряных дисков – в память о пяти ранах Христа.

## Мозамбик

Республика Мозамбик – парламентская республика с сильной президентской властью.

Площадь: 801 590 км<sup>2</sup>.

Столица: Мапуту.

Государственный язык: португальский

Глава государства и правительства – президент. Высший орган законодательной власти – парламент (Собрание республики). Высший орган исполнительной власти – формируемое президентом правительство (Кабинет министров) во главе с премьер-министром.

Административное деление: 10 провинций.

Для европейцев побережье Мозамбика открыл в 1498 г. Васко да Гама. А в начале XVI в. португальцы начали сооружать форты на побережьях и колонизовать внутренние районы страны. В XVII в. португальцы предприняли попытку завоевать Мономотапу, но потерпели поражение. Через несколько десятилетий после этого Мономотапа распалась.

В 1752 г. португальские владения были объединены в колонию Мозамбик, границы которой были установлены только на Берлинской конференции 1884—1885 гг., но покорение внутренних районов продолжалось до начала XX в.

На протяжении всего колониального периода племена, населявшие Мозамбик оказывали вооруженное сопротивление португальцам. Особенно усилилось оно в 1962 г., когда был создан Фронт освобождения Мозамбика (ФРЕЛИМО). СССР и страны социалистического блока оказывали вооруженную помощь повстанцам.

За 10 лет войны повстанцы заняли и контролировали большую часть территории страны. После свержения в Португалии в 1974 г. режима Антонио Салазара, в апреле 1975 г., новое правительство заявило о признании права Мозамбика на самоопределение и 25 июня 1975 г. Мозамбик был провозглашен независимым государством.

В последовавшей затем 15-летней гражданской войне была подорвана экономика страны, потеряны квалифицированные рабочие кадры. Страна оказалась в зависимости от поставок из стран социализма.

В 1989 г., с ухудшением экономического положения в СССР и распадом социалистического лагеря, партия ФРЕЛИМО отказалась от коммунистической идеологии, была принята новая конституция, а в 1990 г. прошли многопартийные выборы.

В 1992 г. силы ООН по поддержанию мира констатировали завершение боевых действий на территории Мозамбика.

### Флаг

В 1967 г. для португальской колонии Мозамбик был разработан проект флага, который представлял собой полотнище государственного флага Португальской Республики с изображением колониального герба в нижнем углу его вольной части.



Однако этот флаг не был официально учрежден, а 20 сентября 1974 г., когда было создано первое временное правительство, над его зданием был поднят другой. Однако и он официально не был учрежден.

Только в день провозглашения независимости, 25 июня 1975 г., над страной впервые был поднят официально учрежденный государственный флаг.



Он состоит из зеленой, черной и желтой, расходящимися от верхнего угла флага, полос, отделенных друг от друга тонкими белыми полосками, и изображения государственной эмблемы в верхнем углу у древка. Таким образом, цвета государственного флага соответствовали флагу ФРЕЛИМО.



А в апреле 1983 г. IV конгресс ФРЕЛИМО утвердил государственным флагом страны флаг ФРЕЛИМО, дополненный изображением золотистой пятиконечной звезды с перекрещенными поверх нее черными силуэтами мотыги и автомата Калашникова АК-47.



1 мая 1985 г. была принята новая Конституция страны, в статье 68 которой содержалось объяснение символики флага: зеленая полоса символизирует плодородие земли; черная – африканский континент и население; белые – волю населения к миру и порядок в стране; желтая – полезные ископаемые; красный треугольник напоминает о борьбе за свободу; золотистая пятиконечная звезда символизирует социализм.

### **Герб**

Как все португальские колонии, колония Мозамбик имела собственный герб, учрежденный в 1935 г. и символизировавший метрополию и собственно колонию. В левом поле трехчастного щита этого герба была связка стрел, что символизировало основание первого португальского поселения на острове Саэ Себастьяном де Мозамбику и объединение всех поселений в единую колонию.



Первый государственный герб независимого Мозамбика был учрежден в 1975 г.



В золотом поле герба, которое имеет форму зубчатого колеса, над серебряными волнами – зеленый контур страны, на котором серебряная раскрытая книга и перекрещенные мотыга и автомат Калашникова АК-47 на фоне восходящего красного солнца с лучами. Герб обрамлен венком из золотых стеблей сахарного тростника и кукурузы, которые являются важнейшими сельскохозяйственными продуктами страны. В нижней части венка, поверх него красная лента, на которой серебром начертано название страны: «REPUBLICA POPULAR DE MOÇAMBIQUE» («Народная Республика Мозамбик»). Венчала герб красная пятиконечная звезда с золотым кантом.

В 1982 г. в герб были внесены изменения: волны стали серебряно-голубыми; стебли – натурального цвета, причем стебли сахарного тростника стали изображаться справа, а кукурузы – слева; красная лента перевила весь венок, а надпись на ней стала золотой.



В 1989 г., в связи с изменением названия государства, была изменена надпись на ленте герба.



Книга на гербе символизирует образование, автомат – оборону и бдительность, мотыга – сельское хозяйство и крестьян, солнце – революцию и начало новой жизни, золотое поле – будущее, зубчатое колесо – индустрию и рабочий класс, волны – Индийский океан и все водные ресурсы страны, в первую очередь реки Замбези (производство электроэнергии) и Лимпопо (орошение), что имеет особое значение для экономического развития страны. Звезда символизирует интернационализм и революцию.



## Намибия

Республика Намибия – парламентская республика с широкими полномочиями президента.

Площадь: 825 168 км<sup>2</sup>.

Столица: Виндхук.

Государственный язык: английский

Глава государства – президент. Высший орган законодательной власти – двухпалатный парламент, состоящий из Национального собрания и Национального совета. Высший орган исполнительной власти – правительство (Кабинет министров) во главе с премьер-министром.

Административное деление: 13 округов (районов).

Первыми европейцами, появившимися на территории Намибии, были португальцы. Они высадились в 1486 г. на побережье мыса Кап Кросс, где затем ими был сооружен памятный знак.

С конца 1870-х гг. в Намибии появляются британцы и немцы, в результате чего в 1878 г. район Уолфиш-Бей стал английским владением, а остальная часть Намибии с 1884 г. – германской колонией. Именно тогда немецкий торговый агент Фогельзанд заключил с местным вождем договор об аренде части его земель в обмен на гарантии защиты от британского вмешательства. Этот договор впоследствии был распространен на всю территорию колонии, которая стала называться Германская Юго-Западная Африка.

В ходе I мировой войны страна была оккупирована южноафриканскими войсками и в 1920 г. Лига Наций передала Южно-Африканскому Союзу (ЮАС) территорию Намибии в качестве подмандатной территории. А после II мировой войны ЮАС (с 1961 г. – ЮАР) отказалась передавать Намибию под опеку ООН, фактически оккупировав ее территорию. В 1946 г. ЮАР провозгласила Намибию своей провинцией и в этом статусе страна находилась до 1968 г.

Народ Намибии на протяжении всего этого периода боролся за независимость страны. Организованный характер эта борьба приобрела с 1959 г., когда было образовано движение Народная Организация Юго-Западной Африки (СВАПО). С 1966 г. СВАПО начала вооруженную борьбу за независимость. ООН и международное сообщество неоднократно призывали правительство ЮАР предоставить независимость Намибии. В 1973 г. СВАПО было признано ООН единственным законным представителем Намибии. Вскоре под эгидой ООН начались длительные переговоры о предоставлении Намибии независимости, но только 21 марта 1990 г. была провозглашена независимость страны и Сэм Найома, руководитель СВАПО, стал первым президентом независимой Намибии.

### Флаг

Флаг для Германской Юго-Западной Африки был разработан в 1913 г., но его учреждение помешала I мировая война. Флаг представлял собой черно-бело-красный флаг Германии в центре которого был изображен герб колонии.




Затем Намибия долгое время была пятой провинцией ЮАР, но, в отличие о других провинций, собственного флага не имела. Это объяснялось отсутствием такой необходимости, так как были флаги у ее хоумлендов.




Бушменленд




Восточный Каприви




Герероленд




Дамараленд



Овамболенд



Каванголенд



Рехобот

В борьбе за независимость и в процессе переговоров о независимости принимали участие различные движения и партии, которые имели собственные флаги, но только флаг СВАПО, благодаря признанию этой организации ООН, стал известным всему миру. Он состоял из голубой, красной и зеленой горизонтальных полос.



Подобный флаг был и у движения СВАНО, но на его флаге по обеим сторонам красной полосы были узкие желтые полосы. Позднее СВАНО вошло в состав СВАПО. Поэтому когда в ночь с 20 на 21 марта 1990 г. была провозглашена независимость Намибии, то на стадионе в Виндхукке был поднят государственный флаг, созданный именно на основе флага СВАПО.



Его проект был выбран специальной комиссией из больше чем 400 предложений и 2 февраля 1990 г. был представлен министром информации Хидипо Хамутенья.

Описание флага (пропорции 2: 3) содержится в статье 8 принятой 21 марта 1990 г. Конституции страны.

Красная диагональная полоса с белой каймой делит полотнище флага на два треугольника: сверху у древка – голубой, внизу – зеленый; в голубом треугольнике, сверху у древка, изображено золотое солнце с 12 лучами. Красный цвет символизирует народ и борьбу, равные шансы для всех в достижении цели. Голубой цвет – Атлантический океан и значимость воды для хозяйства страны. Зеленый – богатство природных ресурсов и сельское хозяйство страны. Белые полосы – мирную совместную жизнь всех жителей страны, независимо от расы или национальности. Золотое солнце символизирует жизнь и энергию.

### **Герб**

Первым гербом этой территории, побережье которой открыл в 1485 г. португалец Диего Кро, стал его личный герб.



В 1882 г. началась колонизация Намибии Германией и в 1913 г. Колониальное бюро Германии создало для Германской Юго-Западной Африки герб: в верхнем серебряном поле щита черный имперский орел с красно-серебряным щитком на груди; в голубом нижнем поле – серебряная бычья голова, меж рог которой бриллиант. Щит был увенчан серебряной лентой с названием или кайзеровской короной.





Элементы этого герба были включены в созданный в 1958 г. герб провинции Юго-Западная Африка Южно-Африканской Республики.



Во главе трехчастного щита в красном поле форт Намитуми, в серебряном поле черный немецкий имперский орел, в красном поле серебряный памятный знак, сооруженный на мысе Кап. В первом серебряном поле серебряная голова каракулевой овцы, во втором серебряном – голова африканского буйвола, в красном вклиненном снизу – три бриллианта и перекрещенные золотые орудия рудокопов.

Щит установлен на коричневом подножии, а его щитодержатели каракулевый баран и куду. В клейноде герба антилопа орикс.

С обретением независимости Намибия 21 марта 1990 г. обрела и государственный герб.



Его щит создан на основе флага: разделен левой красной перевязью с серебряной каймой на голубое и зеленые поля; в голубом поле золотое солнце с 12 лучами. Щит покоится на золотом подножии, символизирующем пустыни юга страны. В основании подножия – зеленая вельвичия (*Welwitschia mirabilis*) – самое древнее растение мира, которое встречается только в Намибии, символ долгой жизни. Щитодержатели – две вздыбленные антилопы орикс, которые символизируют благородство и мужество, а также животный мир страны. Клейнод – орел-рыболов, символизирующий северную часть страны и ее водоемы, а также будущее Намибии. На серебряной ленте начертан девиз: «Единство, свобода, справедливость».



## Нигер

Республика Нигер – президентская республика.

Площадь: 1 267 000 км<sup>2</sup>.

Столица: Ниамей.

Государственный язык: французский

Глава государства и правительства – президент. Законодательная власть принадлежит однопалатной Национальной Ассамблее. Исполнительная власть – правительству.

Административное деление: семь департаментов и столичный муниципальный округ.

В средние века Нигер находился на главном караванном пути из Северной Африки в государство Хауса и империи Мали и Сонгай. Государства Хауса процветали на юге современной Нигера в X-XIX вв. Империя Сонгай почти тысячелетие была главной силой на западе страны, а империя Канем-Борну – на востоке. Первым европейцем, посетившим этот регион в 1751 и 1805 гг. был шотландский исследователь Мунго Парк.

В 1890 г. территорию Нигера оккупировала Франция. В 1900 г. здесь была создана так называемая «военная автономная территория Зиндера», которая в 1922 г. была выделена в отдельную колонию в составе Французской Западной Африки, а 18 декабря 1958 г. получила статус автономной республики в составе Французского сообщества.

3 августа 1960 г. была провозглашена независимость Нигера, но пришедшее к власти правительство не сумело справиться с возникшими проблемами, в частности, с ростом коррупции, и в 1974 г. в стране произошел военный переворот, в результате чего власть перешла Высшему военному совету (во главе с полковником С. Кунче).

В сентябре 1989 г. после принятия новой Конституции на смену Высшему военному совету пришел Высший совет национальной ориентации (ВСНО), избранный в мае 1989 г. на учредительном съезде партии Национальное движение за общественное развитие, бывшей единственной и правящей партией в стране. В декабре 1989 г. председатель ВСНО был избран президентом страны и возглавил работу правительства. Одновременно прошли выборы в Национальное собрание.

В марте 1991 г. под давлением общественности власти пошли на введение многопартийной системы.

Парламентские и президентские выборы (февраль-март 1993) прошли на многопартийной основе и привели к победе Союз сил перемен, а лидер партии Демократический и социальный конвент – «Рахама» стал президентом страны.

Обострение внутривнутриполитической обстановки в Нигере во второй половине 1994 г. вызвало раскол в рядах Союза сил перемен и привело к потере президентом парламентской поддержки. Досрочные парламентские выборы принесли победу оппозиции. Противостояние президента и парламента закончилось 27 января 1996 г. военным переворотом и власть перешла к Совету национального спасения во главе с полковником И.М.Барре, который сформировал гражданское правительство на многопартийной основе, в мае 1996 г. провел референдум по новой Конституции, а в июле 1996 г. – президентские выборы, на которых Барре одержал победу.

9 апреля 1999 г. вновь произошел военный переворот. Учрежденный Совет национального примирения взял на себя функции законодательной и исполнительной власти на уста-

новленный переходный период и назначил майора Д.М.Ванке главой государства и правительства.

В июле 1999 г. референдум одобрил новую Конституцию, а в октябре-ноябре 1999 г. прошли президентские и парламентские выборы.

### **Флаг**

Первым государственным флагом на территории Нигера был флаг государства Борну, которое возникло на территории империи Канем в конце XIV в. и было завоевано Францией в 1893 г.



Государственный флаг Нигера был учрежден еще до провозглашения независимости – 23 ноября 1959 г.

Флаг (пропорции 6: 7) состоит из трех равных горизонтальных полос – оранжевой, белой и зеленой, и оранжевого круга в центре белой полосы.



Зеленая полоса символизирует плодородные равнины на юго-западе страны, орошаемые водами реки Нигер, давшей стране свое название. Эти равнины занимают только 1/5 часть площади страны, но здесь проживает 70% населения Нигера. Также зеленый цвет символизирует братство народа и его надежды.

Оранжевая полоса символизирует северо-восток страны, где расположены засушливые саванны и пустыня Сахара.

Обе части страны связывает «чистота нации», которую символизирует белая полоса флага. Она также символизирует исполнение каждым своего долга, без чего невозможно развитие страны, а также стремление народа к миру.

Оранжевый круг на белой полосе символизирует солнце и готовность народа защищать свою независимость.

### **Герб**

Государственный герб учрежден Декретом от 1 декабря 1962 г., в статье 1 которого содержится его описание.



Расположенное в центре зеленого поля щита золотое солнце символизирует государство. Вверху справа от солнца – перекрещенные золотые посох туарегов и два золотых копья, символизирующие готовность разных народов Нигера вместе защищать независимость страны. Кроме того, копья символизируют темнокожую часть населения, а посох – народности Сахары, имеющие светлый цвет кожи. Оружие также напоминает и о славном историческом прошлом страны. Вверху слева от солнца – перекрещиваются три золотых колоса пшеницы, символизирующие земледелие, которым занимается примерно 4/5 населения страны. В подножии – золотая голова буйвола, символизирующая животноводство, основная часть продукции которого идет на экспорт.

Щит покоится на перекрещенных древках четырех государственных флагов. На серебряной ленте, расположенной под щитом, начертано название страны: «РЕСПУБЛИКА НИГЕР».

## Нигерия

Федеративная Республика Нигерия – федеративная президентская республика..

Площадь: 923 766 км<sup>2</sup>.

Столица: Абуджа.

Государственный язык: английский.

Высший орган исполнительной власти – президент, который является главой государства и главой исполнительной власти. Орган исполнительной власти – Государственный совет, который осуществляет совещательные функции при президенте. Высший орган законодательной власти – Национальная ассамблея, состоящая из сената и палаты представителей.

Административное устройство: 36 штатов и Федеральная столичная территория Абуджа.

На севере современной Нигерии с VIII в. существовали государства племен йорубо и ифа.

В XI в. империя Борну приняла ислам и к XIII в. стала одним из центров ислама в регионе. Западные государства империи (государства хауса) попали в подчинение империи Шонгай, однако с ослаблением обеих империй в конце XVI в. они обрели независимость и доминировали в регионе до XIX в.

В XVI в. на территорию нынешней Нигерии проникли европейцы и к XVIII в. на ее побережье возникло несколько укрепленных торговых пунктов Португалии и Великобритании, а само побережье, ставшее центром работорговли, получило название «Невольничьего берега».

В 1795—1796 гг. в глубь страны начали проникать англичане и после нескольких договоров с местными правителями на юге Нигерии в 1860-х гг. был образован британский протекторат. К 1900 г. здесь было образовано еще несколько британских протекторатов, в частности протектораты Северная Нигерия и Южная Нигерия, объединенные 28 февраля 1906 г. в единый, который под названием «Колония и протекторат Нигерия» к 1914 г. сформировался в современных границах (северная часть британского Камеруна была присоединена в 1961 г.).

В 1947 г. Нигерии было предоставлено право на самоуправление, а в 1954 г., после признания этнической и культурной самобытности отдельных регионов Нигерия стала федерацией. 1 октября 1960 г. Нигерия получила независимость, а 1 октября 1963 г. была провозглашена Федеративная Республика Нигерия.

За 43 года независимости в стране сменились 10 режимов, в т.ч. 29 лет у ее руководства находились военные лидеры, захватывавшие власть насильственным путем.

Первый военный переворот произошел в январе 1966 г. и власть перешла к главнокомандующему Вооруженными силами генерал-майору А. Дж. Агийи-Иронси, провозгласившему Нигерию унитарным государством.

29 июля 1966 г. произошел новый военный переворот и страну возглавил подполковник (впоследствии – генерал) Якубу Говон, возвративший Нигерии федеративное устройство, но это привело к выходу из федерации Восточной области – родины игбо и создание ими в мае 1967 г. сепаратистского государства – «республики Биафра», а также к кровопролитной междоусобной войне (июль 1967 г. – январь 1970 г.), которая унесла около 2 млн. жизней и принесла победу сторонникам федерализма.

В 1979 г. военные передали власть демократически избранному президенту. Но 31 декабря 1983 г. в результате переворота к власти пришла военная хунта генерала М. Бухари. Следующий переворот в августе 1985 г. привел к власти генерала И. Бабангиду, которому удалось в 1993 г. провести всеобщие выборы, однако попытка дезавуировать их результаты привела к падению режима Бабангиды и власть была передана т.н. временному переходному правительству.

В октябре 1993 г. власть в стране захватил генерал Сани Абача, правление которого характеризовалось резким ухудшением социально-экономического положения в стране, нарастанием коррупции и разгулом репрессий. Смерть диктатора в июне 1998 г. привела к передаче 29 мая 1999 г. власти в стране избранному на всеобщих выборах президенту О. Обасанджо, который в апреле 2003 г. вновь избран президентом на второй срок.

### Флаг


Практически все существовавшие на территории Нигерии государства имели собственные флаги, учрежденные под британским влиянием.



Флаг государства Ифе



Флаг государства Йорубо




Флаг королевства Бенин



Флаг королевства Бенин



Флаг государства Хауса



Флаг государства Брасс-Нембе



Флаг государства Кано



Флаг государства Кацина



Флаг эмирата Кацина (1805—1960)




Флаг государства Зариа



### Флаг империи Борну

Были собственные флаги и у британских протекторатов, созданных на территории Нигерии. По британской традиции, они представляли собой «синий флаг» с изображением бэджа в вольной части. Причем, для лучшего визуального отличия флагов, на которых изображались практически одинаковые бэджи, круги на флагах, в которых изображались бэджи, были разных цветов.



### Флаг протектората Северная Нигерия (1900—1914)




### Флаг протектората Южная Нигерия (1900—1906)





Флаг колонии и протектората Нигерии (1906—1914)



Флаг Британской Нигерии (1914—1954)



Флаг Британского Камеруна (1922—1961)

Работа по созданию национального нигерийского флага и государственного флага независимой Нигерии началась еще в 1958 г., когда была создана правительственная комиссия под председательством министра внутренних дел г-на Джонсона. Комиссия разработала основные положения, касающиеся рисунка флага, и объявила конкурс на создание лучшего проекта. Итоги конкурса, на который поступило около 2870 проектов, были подведены 3 апреля 1959 г. Победителем стал студент Майкл Тайво Акинкунми из Ибадана, которому была вручена денежная премия в размере 100 фунтов. Проект флага, по словам Майкла, был создан во время полета над страной: сочная зелень земли, раскинувшейся, сколько хватало глаз, так поразила его, что для флага он выбрал зеленый цвет, а на белой полосе расположил

изображение красного восходящего солнца. В окончательном варианте солнце из проекта было исключено.

Полотнище флага (пропорции 1: 2) состоит из трех равных вертикальных полос: зеленой, белой и зеленой. Зеленые полосы символизируют плодородие земли и сельское хозяйство. Благодаря плодородным почвам страна производит такое количество сельскохозяйственной продукции, которое позволяет не только удовлетворять собственные потребности страны в продуктах питания, но и заниматься ее экспортом. Белая полоса флага считается символом единства и мира.



Впервые этот государственный флаг был поднят в день провозглашения независимости. В настоящее время он является национальным флагом, а государственным – такое же полотнище, но с изображением государственного герба в центре.



### **Герб**

Протектораты Северная Нигерия, Южная Нигерия и Колония и протекторат Нигерия имели практически одинаковые бэджи, представлявшие собой государственный герб Великобритании, окруженный золотой подвязкой с начертанным на ней названием протектората или колонии и увенчанной британской королевской короной.



Бэджем Британской Нигерии был красный круг с изображением британской короны внутри зеленой печати Соломона.



Бэджем Британского Камеруна было изображение грозди бананов натурального цвета, окруженной кольцом с названием колонии.



Герб федерации Нигерия был пожалован 20 мая 1960 г. королевой Великобритании Елизаветой II. В его черном поле волнистый вилообразный крест. Щитодержатели – серебряные кони, клейнод – красный орел на трижды серебряно-зеленом бурелете. На зеленом подножии цветет *coctus spectabilis*, растущее только в Нигерии. На золотой ленте начертан девиз: «Согласие и верность, мир и прогресс».



Черный цвет поля символизирует плодородные нигерийские почвы, волнистый вилообразный крест – основные реки страны, Нигер и ее главный приток – Бенуе, которые сливаясь в центре страны, образуют единую реку. Серебряные кони символизируют честь, красный орел – силу и решимость.

В настоящее время на государственном гербе Федеративной Республики Нигерия девиз «Согласие и верность».



## Биафра

Самоотделившаяся республика на юго-востоке Нигерии, которую провозгласила народность игбо, исповедовавшая христианство и составлявшая большинство населения в тогдашнем Восточном Регионе.

Сильное сепаратистское движение (по разным оценкам – 10—30 тыс. чел.) развилось в Восточном Регионе в середине 1960-х гг. в ответ на убийство представителей народности игбо племенами хауса-фулани, которые исповедовали ислам и составляли подавляющее большинство в нигерийском федеральном правительстве.

Предвидя последующее нарастание насилия и репрессий, Восточный Регион, под руководством подполковника Одумегву Оджукву, игбо по национальности, 7 июля 1967 г. провозгласил независимость с образованием Республики Биафра. Это привело к гражданской войне в стране, в которой погибло более 2 млн. жителей.

15 января 1970 г. биафровцы подписали формальный акт о капитуляции, но после 1975 г. обстановка опять здесь накалилась.

Флагом Биафры было полотнище, состоящее из красной, черной и зеленой горизонтальных полос и изображения восходящего золотистого солнца в середине черной полосы.



На основе этого флага был создан и флаг провозглашенной в 1967 г. на территории Средне-Западного региона Нигерии, оккупированного войсками Биафры, Республики Бенин.



Герб Биафры, как и герб Нигерии, составлен по правилам классической английской геральдики и соответствует флагу. Щит герба пересечен узким золотым поясом; в первом черном поле – восходящее золотое солнце; второе поле – трехчастное, состоящее из частей цветов флага, скрепленных между собой золотой петлей. Щит покоится на зеленом цветущем подножии, и увенчан серебряным орлом, держащим слонобий бивень, на трижды зелено-красном бурелете. Щитодержатели – два леопарда.



Герб Биафры (1967—1970)

## Руанда

Руандийская Республика – парламентская республика.

Площадь: 26 338 км<sup>2</sup>.

Столица: Кигали.

Государственные языки: французский, английский, киньяруанда.

Административное деление: 12 префектур, состоящих из коммун.

Первыми жителями Руанды были пигмеи тва. Хуту появились в XV в. Немного позже пришли тутси, которые создали государство, формой правления которого была абсолютная монархия. Хуту получили статус крепостных, а вся власть принадлежала только представителям племени тутси. Впоследствии это не раз приводило к межэтническим конфликтам и войнам, крупнейшие из которых были в 1959 г., 1963—1965 гг., 1972—1973 гг. и в 1993 г., в результате которых погибали сотни и тысячи человек, часть населения покидала страну и находила прибежище в соседних странах.

Подобная система существовала и в Бурунди.

Первые европейцы появились в Руанде в 1858 г. В конце 80-х гг. XIX в. Руанда и Бурунди были захвачены Германией и в 1908 г. включены в составе территории Руанда-Урунди в Германскую Восточную Африку. Во время I мировой войны Руанда-Урунди оккупирована Бельгией и по решению Лиги Наций 20 июля 1922 г. передана ей в подмандатное управление, а с 13 декабря 1946 г. стала ее подопечной территорией.

Подъем в конце 1950-х гг. национально-освободительного движения в стране ускорил принятие решения ООН о ликвидации бельгийской опеки над Руандой и 18 октября 1960 г. на части этой территории было образовано королевство Руанда, которое 1 июля 1962 г. была провозглашено независимой Руандийской Республикой.

В первые годы независимости политическая власть в стране осуществлялась президентом Г. Кайибанда и правящей партией Республиканское демократическое движение, также известной как Партия за эмансипацию народа хуту.

В июле 1973 г. произошел военный переворот и власть перешла к Комитету за мир и национальное единство, президентом был избран генерал Ж. Хабиаринана (хуту). Единственной и правящей партией в стране стало Национальное революционное движение за развитие.

Длительное пребывание у власти хуту привело к усилению межэтнических противоречий и в 1987 г. руандийские беженцы-тутси создали Руандийский патриотический фронт (РПФ), который в июле 1994 г. осуществил вторжение на территорию Руанды, где с апреля происходила массовая резня между хуту и тутси в которой погибло 800 тыс. чел.


Одержав победу в этой войне, РПФ при участии нескольких политических партий сформировал переходное правительство национального единства и назначил президентом П. Бизимунгу (хуту). В ноябре 1994 г. был создан временный парламент – Переходное национальное собрание.

В марте 2000 г. П. Бизимунгу ушел в отставку и президентом стал П. Кагаме (тутси), избранный 17 апреля 2000 г. на совместном заседании правительства и парламента. На президентских выборах в августе 2003 г. он был переизбран на новый срок.

В мае 2003 г. в стране была принята новая Конституция, а в сентябре-октябре 2003 г. прошли парламентские выборы, на которых РПФ одержал убедительную победу.

### Флаг

Первым флагом на территории Руанды стал флаг Германской Восточно-Африканской компании, владевшей этой территорией в 1885—1891 гг.



Территория Руанда-Урунди, как и колония Германская Восточная Африка своего собственного флага не имела, его проект, представляющий собой флаг Германии с колониальным гербом в центре, был разработан в 1913 г., но учреждению помешала I мировая война.



Флагом бельгийской подмандатной, а затем и подопечной территории Руанда-Урунди был флаг Бельгии.





Флагом королевства Руанда стал, созданный на основе бельгийского, зелено-желто-красный.



В 1961 г. флаг был «перевернут» и стал красно-желто-зеленым.



Этот флаг (пропорции 2: 3) был утвержден государственным флагом независимой Руандийской Республики. Однако вскоре выяснилось, что такой же флаг имеет и Гвинея,

поэтому в 1963 г. на желтую полосу была помещена черная буква «R», которая символизирует девиз: «Руанда, рожденная революцией».



Наряду с тем, что цвета флага Руанды являются panaфриканскими, в Руанде они имели и собственное значение: красный символизировал пролитую кровь при освобождении хуту от господства тусси, а также страдания народа; желтый – революцию и мир, наступивший после нее; зеленый – надежды людей страны на лучшее будущее, в основе которого плодородие почвы и продуктивность сельского хозяйства; черный цвет «R» – «черный континент», Африку.

Нынешний государственный флаг Руанды был учрежден 31 декабря 2001 г. Он политически нейтрален, так как на нем отсутствует красный цвет, напоминавший о противостояниях и войнах хуту и тусси. Его синяя полоса, составляющая половину флага, символизирует мирное небо над страной, которое освещает солнце свободы, а также хуту, которые составляют 84% населения; зеленая – надежду на лучшее будущее, плодородие земли и тутси (15% населения); желтый – мир между ними.



### **Герб**

Первым гербом на территории Руанды стал герб Германской Восточной Африки: в красном поле щита серебряная голова льва анфас. В главе – немецкий герб, щит увенчан золотой кайзеровской короной.



Голова льва сохранилась и на гербе бельгийской подмандатной, затем подопечной территории Руанда-Урунди: «африканский» щит, наложенный поверх четырех перекрещенных копий, в красном поле которого венценосный журавль натурального цвета и золотая голова льва анфас.



Первым символом независимой Руандийской Республики стала государственная печать, описание и объяснение значения символики которой содержится в статье 4 Конституции страны: «мир символизируют голубь и олива, труд – мотыга и коса, защиту демократических свобод – лук и стрела, а также девиз республики». Гербовой девиз: «Liberte – Cooperation – Progres» («свобода – сотрудничество – прогресс»). Гербовой щит наложен поверх двух перекрещенных национальных (без буквы «R») флагов.

Впоследствии на основе этой печати был создан государственный герб страны. В серебряном треугольном щите перекрещенные мотыга и коса – традиционные орудия сельского хозяйства, в котором занято около 95% трудоспособного населения. Поверх них наложен натянутый лук со стрелой, символизирующие готовность народа защищать свободу страны. Направленная острием вниз стрела, кроме того символизирует мирные намерения страны. Равносторонний треугольник, окаймляющий эти орудия и оружие, символизирует мир и равноправие народов Руанды: хуту, тутси и хва. По верхнему краю треугольника располагается название страны «REPUBLIQUE RWANDAISE», а по боковым – государствен-

ный девиз «LIBERTE – COOPERATION – PROGRES». Щит венчает серебряный голубь, а у подножия щита на серебряной ленте лежит зеленая пальмовая ветвь – они символизируют мирную жизнь народов в едином государстве. Щит покоится на двух национальных флагах с перекрещенными древками.



В январе 2002 г. был учрежден новый герб, который составлен из изображений местных растений и предметов обихода, символизирующих народы страны, сияющего над ними мирного солнца и шестерни – символа промышленности и прогресса.



## Сан-Томе и Принсипи

Демократическая Республика Сан-Томе и Принсипи – президентская республика.

Площадь: 1001 км<sup>2</sup>.

Столица: Сан-Томе.

Государственный язык: португальский.

Глава государства – президент. Законодательную власть осуществляет однопалатный парламент – Национальное собрание. Исполнительную власть – правительство.

Республика расположена на островах Сан-Томе, Принсипи, Педраш-Тиньозаш и Ролаш которые были открыты португальцами в 1470 г. и в 1471 г. объявлены колонией Португалии. Острова были необитаемыми и сюда стали высылать из Португалии преступников и евреев.

В 1822 г. здесь начали разводить какао и к 1900 г. колония страна стала лидером по его производству.

В 1951 г. острова получили статус заморской провинции Португалии, а в 1972 г. – местную автономию. После свержения в апреле 1974 г. фашистского режима в Португалии новое португальское правительство признало право островов на самоопределение. В декабре 1974 г. было создано переходное правительство, в июле 1975 г. прошли выборы в Национальную ассамблею, а 12 июля 1975 г. провозглашена независимая Демократическая Республика Сан-Томе и Принсипи.

Референдум по Конституции 1990 г. высказался за переход страны к многопартийной системе и на первых многопартийных выборах в 1991 г. президентом страны стал М. Тровоада.

В 1995 г. в результате военного переворота он был отстранен от власти, но вскоре (после вмешательства Анголы) вновь занял свой пост. В 1996 г. Тровоада переизбран президентом на новый срок, а в июле 2001 г. президентом стал Ф.Б.Мелу де Менезеш.

16 июля 2003 г. была предпринята попытка военного переворота, однако конституционный порядок в стране был быстро восстановлен.

### Флаг

В 1967 г. для португальской колонии был разработан проект флага, который представлял собой полотнище флага Португальской Республики с изображением колониального герба в нижнем углу его вольной части. Однако этот флаг не был учрежден.



В 1960 г. руководитель Комитета за освобождение Сан-Томе и Принсипи (в 1972 г. преобразован в Движение за освобождение Сан-Томе и Принсипи – ДОСТП) Мануэль Пинту да Кошта утвердил флаг организации. Он состоял из зеленой, желтой и зеленой горизонтальных полос (соотношение ширины – 1: 2: 1), и красного треугольника у древка (высота – 1/8 длины флага).



7 июля 1975 г. да Кошта стал президентом страны и 12 июля 1975 г. утвердил флаг ДОСТП государственным флагом независимой Демократической Республики Сан-Томе и Принсипи.

Нынешний государственный флаг страны (пропорции 1: 2) был впервые поднят 5 ноября 1975 г., а официально учрежден в 1982 г. Он также состоит из зеленой, желтой и зеленой горизонтальных полос, но соотношение их ширины 2: 3: 2. У древка также расположен красный треугольник, его стороны равны ширине флага. На желтой полосе расположены две черные пятиконечные звезды.

Проект этого флага был выбран из девяти проектов, которые также состояли из пан-африканских цветов: красного, желтого, зеленого и черного.



Цвета флага имеют следующее значение: красный цвет напоминает о борьбе за независимость и равенство жителей страны; черный – символизирует жителей и африканский континент, две звезды – оба главных острова; зеленый – природу страны; желтый – какао, самый важный продукт экспорта республики.

### Герб

Как и все португальские колонии, острова получили в 1935 г. собственный герб, состоящий из центрального поля герба Португалии, поля, символизовавшего собственно колонию, и зелено-серебряного волнистого подножия, символизирующего воды океана и статус территории. Во втором поле, символизовавшем Сан-Томе и Принсипи, в красном поле золотое мельничное колесо с падающими с него голубыми каплями воды. Это был личный знак короля Альфонса V, во времена которого острова слали владениями Португалии.



Нынешний государственный герб учрежден в 1977 г. В его миндалевидном щите, символизирующем зерно какао, в золотом поле натуральная пальма с плодами. Это символизирует экспорт какао, кокосовых орехов и ядер пальмовых орехов, который уже более 500 лет составляет основу экономики островов.

Две местные птицы-щитодержатели символизируют равенство островов Сан-Томе и Принсипи. Венчающая щит голубая звезда символизирует единство государства. На верхней ленте начертано официальное название государства: «REPUBLICA DEMOCRÁTICA DE SAO TOMÉ E PRÍNCIPE», на нижней – девиз: «UNIDADE DISCIPLINA TRABALHO» («Единство, дисциплина, труд»).





## Свазиленд

Королевство Свазиленд – конституционная монархия.

Площадь: 17 363 км<sup>2</sup>.

Столица: Мбабане.

Государственные языки: сисвати, английский.

Глава государства, законодательной и исполнительной власти – король. Парламент – совещательный орган, он не принимает, а только обсуждает законопроекты, вносимые правительством; состоит из палаты собрания и Сената.

Король назначает правительство во главе с премьер-министром.

Фактически решения принимаются королем после обсуждения в двух традиционных учреждениях свази: Либандле (Национальном совете), состоящем из придворной знати, и Ликоко (узком круге членов королевской семьи).

Административное деление: четыре района.

Предки нынешних свази переселились в начале XV в. с территории теперешнего Мозамбика на северо-восток Наталя, откуда в XVII в. были вынуждены уйти под натиском других племен на землю, где живут и сейчас.

В XVIII в. вождь Нгване III создал сильное государство, которое в XIX в. вдвое превышало территорию нынешнего Свазиленда.

В 1820—1830-х гг. свази вели войны за независимость с зулу, а с начала 1840-х гг. – с европейскими колонизаторами: бурами, англичанами, португальцами.

В 1894 г. Свазиленд был аннексирован бурской республикой Трансвааль, а после англо-бурской войны в 1907 г. передан под юрисдикцию британского верховного комиссара Южной Африки.

Взошедший в 1921 г. на трон король Собхуза II направил свои усилия на выкуп земли у иностранцев и к концу его 61-летнего правления свази принадлежала половина всех земель.

В 1967 г. Свазиленд получил право на самоуправление, а 6 сентября 1968 г. протекторат стал независимым государством – конституционной монархией. На всеобщих выборах почти все места в парламенте достались сторонникам короля, однако в 1973 г. король отменил Конституцию, распустил парламент и запретил политические партии.

В 1978 г. была введена новая Конституция, которая закрепляла абсолютную власть короля и делала парламент совещательным органом.

В 1982 г. после смерти Собхузы II разгорелась острая борьба за власть между придворными группировками, которая длилась четыре года, так как решалось, кто из 67 сыновей монарха должен занять трон. Эта проблема была решена в 1986 г. и на престол взошел новый король Мсвати III.

В августе 1998 г. король распустил парламент и назначил новые выборы, но оппозиция бойкотировала их.

В 2001 г. конституционная комиссия представила королю проект Конституции, который не ограничивал абсолютную власть монарха и не снимал запрет на деятельность политических партий, но Мсвати III отправил проект на доработку.

Также в 2001—2002 гг. был принят ряд законов, ограничивших гражданские права.

### Флаг

Государственный флаг Свазиленда был впервые поднят 25 апреля 1967 г., а официально утвержден 30 октября 1967 г.

Этот флаг (пропорции 2: 3, соотношение полос 3: 1: 8: 1: 3) создан по проекту 1954 г. кузена короля Эмиля Схонгве, взявшего за основу знамя свазилендского саперного корпуса, сформированного в 1941 г. и принимавшего участие во II мировой войне в составе британской армии. На центральной, карминово-красной полосе знамени были изображены щит из воловьей кожи, два дротика и копье – символы борьбы за независимость. Тонкие желтые полосы по краям красной символизировали природные богатства страны, а голубые полосы – мир, который необходим для развития страны.




Символика государственного флага объясняется в государственном законе страны: карминово-красная полоса напоминает о сражениях прошлого, копья и посохи – народы мзвази (жил между реками Комати, Умбелузи, Усуту и Нггавума) и зулусов, которые образовывали новый народ, называющий себя свази. Желтые полосы символизируют природные богатства страны, а голубые – мир, необходимый для ее развития.

В центре флага изображена естественными цветами эмблема, состоящая из оружия воина свази: щит из воловьей кожи, два дротика и копье, причем щит и копье с кисточками из перьев птицы-вдовы, это символы королевской власти.

### Герб

Государственный герб страны был учрежден королем Собхузом II 30 апреля 1968 г., еще до того, как королевство Свазиленд получило полную независимость.



В голубом, цвета униформы личной гвардии короля, щите герба в столб традиционное оружие свази: два золотые копья и боевой посох, на который прикреплены пучки перьев, как знак власти короля. Поверх оружия – разделенный волнисто серебром и чернью традиционный боевой щит свази с таким же пучком перьев. Бурелет – трижды золотой и голубой. В клейноде два зеленых пучка перьев местной птицы-вдовы. Щитодержатели: лев (справа) и слон натуральных цветов – символы государственной власти, причем лев символизирует короля (король – Ngwenyama, лев), а слон – мать-королеву (королева – Ndlovukatli, большая слониха), которая исполняет обязанности короля, когда он их выполнять не в состоянии.

В подножии – серебряная лента с девизом: «SIYINQABA» («Мы – крепость»).

## Сейшельские Острова

Республика Сейшельские Острова – президентская республика.

Площадь: 453 км<sup>2</sup>.

Столица: Виктория.

Государственные языки: креольский, английский, французский.

Глава государства и правительства – президент. Высший орган законодательной власти – однопалатное Национальное собрание. Исполнительная власть осуществляется президентом и правительством – Советом министров, который действует при президенте как совещательный орган.

Административное деление: 23 округа.

Состоящий из 91 островов архипелаг открыл в 1501 г. Васко де Гама. В 1756 г. эти необитаемые острова стали владением Франции и в 1768 г. на них появились первые поселенцы – плантаторы и рабы.

В 1794 г. острова аннексировала Великобритания и в 1903 г. они стали отдельной зависимой территорией, а в 1814 г. были объединены с британским владением Маврикий. В 1880—1890-е гг. здесь созданы местные органы власти (исполнительные и законодательные советы). В 1975 г. острова получили статус автономной территории, а 28 июня 1976 г. – провозглашены независимым государством.

### Флаг


Первым флагом Сейшельских островов стал британский колониальный флаг – «синий флаг» с изображением в вольной части колониального бэджа, пожалованного в 1903 г.



В 1961 г. бэдж колонии был изменен, в этой связи был изменен и флаг.



Первый государственный флаг был поднят в день провозглашения независимости страны: белый андреевский крест делил полотнище на два синих (верхний и нижний) и два красных (боковые) треугольника.



Эти цвета соответствовали цветам флагов Франции и Великобритании, а также партийным цветам Сейшельской демократической партии и Сейшельской партии единства народов (СПНЕ), которые тогда сформировали коалиционное правительство.

5 июня 1977 г. власть в стране полностью перешла к СПНЕ, что послужило причиной принятия 5 сентября 1977 г. нового государственного флага (пропорции 1: 2, пропорции полос 3: 1: 2), который представлял собой флаг СПНЕ, но без изображения желтого солнца, восходящего из-за белой волнистой полосы.



Красный цвет символизирует революцию и цели нового общества, белая волнистая линия – окружающий острова океан и его рыбные запасы, зеленая полоса – природу страны и ее сельское хозяйство, которое ведется только на 5% территории страны, но является основой развития экономики, так как республика не располагает никакими полезными ископаемыми и имеет слабо развитую индустрию.

В 1993 г. в стране была принята новая Конституция, утвердившая в стране многопартийность и президент Франс Альберт Рене, основатель СПНЕ (с 1978 г. – Прогрессивный фронт народа Сейшельских Островов), находящийся у власти с 1977 г., учредил 8 января 1995 г. новый государственный флаг.



Этот флаг фактически объединил в себе цвета всех предыдущих флагов. Он состоит из пяти треугольников, сходящихся углами в нижнем углу у древка: синего, желтого, красного, белого и зеленого. Синий цвет символизирует небо и океан, желтый – солнце, красный – народ и его желание быть единым, белый – социальную справедливость, зеленый – землю.

### Герб

Бэдж колонии Сейшельские острова был пожалован в 1903 г. Это натуралистическая картина: побережье океана с кокосовой пальмой и черепахой, под которыми серебряная лента с девизом на латыни: «FINIS CORONAT OPUS» («Конец всему делу венеч»). Побережье символизировало острова архипелага, черепаха – местную фауну, кокосовая пальма – флору островов, а также экономику страны.



В 1961 г. бэдж был изменен. Теперь он представлял иную натуралистическую картину: на фоне поднимающихся из океана вершин островов и парусной шхуны в океане – остров с кокосовой пальмой и черепахой. Поднимающиеся из океана вершины островов символизировали острова архипелага, остров – главный остров архипелага, черепаха – фауну, кокосовая пальма – флору и экономику страны, шхуна – судоходство, благодаря которому поддерживается связь между островами.

На золотой кайме бэджа было начертано название колонии (вверху) и прежний девиз: «FINIS CORONAT OPUS».



Колониальный бэджа стал основой герба колонии, пожалованного ей британской королевой Елизаветой II 27 мая 1976 г. В поле его щита остров, за которым поднимающиеся над океаном вершины других островов и парусная шхуна; на острове растет кокосовая пальма. Щит увенчан стальным рыцарским шлемом с серебряно-голубо-красным бурелетом, клейнод – летящая над серебряно-голубыми волнами птица фрегат.



Фрегат и черепаха символизируют фауну, кокосовая пальма – флору островов, а также экономику страны. Шхуна – судоходство. Щитодержатели – две рыбы, символизирующие океан и рыболовство.

В подножии герба серебряная лента с прежним девизом на латыни.

Этот герб и стал государственным гербом независимой страны, лишь в 1979 г. он был дополнен изображением гигантской слоновьей черепахи, символизируя, что Сейшельские острова это единственное место в мире, где они еще сохранились.





## Сенегал

Республика Сенегал – президентская республика.

Площадь: 196 700 км<sup>2</sup>.

Столица: Дакар.

Государственный язык: французский.

Глава государства – президент. Высший законодательный орган – Национальное собрание. Орган исполнительной власти – правительство.

Административное деление: 11 областей.

Около 500 г. на территорию нынешнего Сенегала переселились племена уолоф и серер. В IX в. в долине реки Сенегал поселились туколор и в XI – XIV вв. в восточном Сенегале существовало могущественное государство народности туколор – Тексур. К XV в. здесь сформировались и государства Уолоф и Серер.

Первыми европейцами, которые появились на территории Сенегала, были португальцы, появившиеся здесь в 1444 г. Однако в 1633 г. в устье реки Сенегал, по названию которой и получила свое название старейшая колония Франции в Африки, высадились французские коммерсанты, устроившие здесь свою первую базу. Постепенно французы осваивали все большие территории и к концу XIX в. подчинили себе все государства аборигенов.

В 1895 г. Сенегал официально был объявлен французской колонией и вошел в состав Французской Западной Африки с административным центром в Дакаре.

25 ноября 1958 г. Сенегал стал автономной республикой в составе Французского сообщества, которая 17 января 1959 г. объединилась с провозглашенной в октябре 1958 г. автономной республикой Судан (бывшая французская колония Судан) в Федерацию Мали. 20 июня 1960 г. Сенегал стал независимым государством и 20 августа 1960 г. вышел из состава федерации.

На референдуме 3 марта 1963 г. была утверждена Конституция, провозгласившая Сенегал республикой.


В июле 1981 г. между Гамбией и Сенегалом был заключен договор об образовании конфедерации Сенгамбия. 30 сентября 1989 г. этот договор был аннулирован.

На протяжении почти трех десятилетий для развития страны были характерны стабильность и устойчивость, однако в конце 1990-х гг. произошло усиление социально-политической напряженности в стране, которую усиливал продолжавшийся с 1982 г. казаманский кризис, когда отрядами сепаратистов началась вооружённая борьба за отделение южной провинции Казаманс. Здесь, в отличие от окружающих районов, где преобладают представители этнической группы волоф, исповедующих ислам, живут католики – представители народа диола.

В декабре 1999 г. с сепаратистским Движением демократических сил Казаманса (ДДСК) было подписано очередное соглашение о прекращении огня, которое несколько стабилизировало обстановку в регионе, однако правительство Сенегала отказывается удовлетворить главное требование сепаратистов и вывести из провинции армейские подразделения. Обстановка усугубляется растущим потоком беженцев из Казаманса в соседние страны – Гвинею-Бисау и Гамбию. Попытки преодолеть региональный сепаратизм путем децентрализации власти пока не дали реальных результатов.

### Флаг

Флагом французской колонии Сенегал, как и флагом других французских колоний, в том числе и Французской Западной Африки был французский сине-бело-красный флаг.



Флагом Федерации Мали стал флаг из зеленой, желтой и красной вертикальных полос. Таким образом, флаг состоял из panaфриканских цветов, расположенных по образцу французского трехцветного флага, что символизировало связь с метрополией и намерение установить тесную связь с Ганой и Гвинеей.

На желтой полосе флага черным цветом была изображена стилизованная фигурка танцующего человека. Первоначально такое изображение использовалось родом Дого (в нынешнем Мали). Оно символизировало человека в системе мирового порядка.



Незадолго до распада федерации был разработан проект собственного сенегальского национального флага, который представлял собой зеленое полотнище с золотистой пятиконечной звездой в центре.



Однако этот проект так и остался проектом, а государственным флагом (пропорции 2:3) Сенегала в 1960 г. стал флаг, созданный на основе флага Федерации Мали, только вместо силуэта человека в середине желтой полосы появилась зеленая пятиконечная звезда.



В Сенегале panaфриканские цвета имеют свое значение: красный напоминает о совместной борьбе народа за независимость и кровь, пролитую за свободу страны, а также символизирует жизнь и социализм; желтый – цветенье природы и считается символом богатства; зеленый – надежду на прогресс, а также три самые большие религиозные группы населения, так как является у мусульман символом пророка Мохаммеда (до 92% сенегальцев исповедуют ислам), у христиан – цветом надежды (примерно 2% населения – христиане, в основном католики), у анимистов – символом плодородия (анимизм – религия поклонения природе, ее исповедуют примерно 6% населения); кроме того, зеленая звезда – символ Союза прогресса, единственной тогда легальной партии в стране. Зеленая звезда на флаге – символ независимости и надежды на счастливое будущее, она также символизирует объединение всех во имя достижения единой цели.

### **Герб**

Колониальный герб Сенегалу был пожалован в 1955 г. Это был щит, пересеченный волнистым поясом. Первое поле пересечено голубым и красным, в нем серебряный парусник. Второе поле разделено зеленым углом на верхнее черное поле с золотым плугом и нижнее золотое. Над щитом – восходящее красное солнце. Щитодержатели – серебряная и черная морские девы.



После провозглашения независимости в качестве государственного герба некоторое время использовалась государственная печать, на которой был изображен лев, стоящий под четырехлучевой звездой. На реверсе печати был изображен баобаб.

На основе рисунка печати был создан первый государственный герб, в золотом поле щита которого – золотой лев и зеленая звезда на перекрестии меридиана и параллели. Щит обрамлял венок из пальмовых ветвей, в нижней части перевитый красной лентой с начертанном на ней девизом: «UN PEUPLE UN BUT UNE FOI» («Народ, цель, вера»).



Нынешний государственный страны учрежден декабре 1965 г. Он создан французской геральдисткой Сюзанной Гаутир на основе первой государственной печати и выдержан в цветах государственного флага.



Щит рассечен: в первом красном поле золотой бросающийся лев – символ силы, а красный цвет поля символизирует революционную корпорацию общества; во втором золотом поле баобаб натурального цвета над зеленым волнистым поясом в подножии, который символизирует реку Сенегал, образующую северную границу страны и давшую ей имя. Баобаб является типичным деревом, а его прочность и долговечность жизни являются нарицательными символами страны. Щит обрамлен венком из серебряных пальмовых ветвей, который

перевит серебряной лентой с девизом: «UN PEUPLE UN BUT UNE FOI» («Народ, цель, вера»). Из-под щита свисает на зеленой ленте знак высшего государственного ордена, а венчает герб зеленая пятиконечная звезда – символ независимости и надежды.

## Казаманс

Флаг этого самопровозглашенного на территории провинции Казаманс государства народа диола, а также флаг существующего в настоящее время Движения демократических сил Казаманса создан на основе флага Сенегала: желтая, зеленая и красная вертикальная полосы, а в центре зеленой – белая пятиконечная звезда.



## Сомали

Сомалийская Демократическая Республика – президентская республика.

Площадь: 637 657 км<sup>2</sup>.

Столица: Могадишо.

Государственные языки: сомалийский, арабский.

С 1991 г. страна находится в состоянии дезинтеграции государственной системы управления. В настоящее время на ее территории существует еще четыре никем не признанных государства.

Административное деление: 18 административных районов.

Сомали известно со времен Древнего Египта под названием Пунт. В II – VII вв. эта территория принадлежала эфиопскому королевству Аксум. В VII в. арабы-мусульмане создали здесь султанат Адель, просуществовавший до XVI в.

В XVI – XIX вв. часть территории Сомали находилась под властью Омана, Занзибарского султаната и Османской империи. Первыми европейцами здесь стали англичане, захватившие несколько портов в Аденском заливе для обеспечения свободного прохода своих торговых кораблей. В 1884—1888 гг. Франция, Великобритания и Италия разделили между собой все побережье Сомали и в 1887 г. было объявлено о создании британского протектората Британское Сомалиленд. Но из-за нескольких восстаний местных жителей англичане покинули центральные районы страны, которые с течением времени захватили итальянцы и в 1936 г. Итальянское Сомали, Эфиопия и Эритрея были объединены в Итальянскую Восточную Африку. После начала II мировой войны итальянские войска захватили и Британское Сомалиленд, но в 1941 г. были вытеснены англичанами, которые захватили весь Сомали.

С 1950 г. Итальянский Сомали стал подопечной территории Италии. 26 июня 1960 г. получил независимость Британский Сомалиленд, а 1 июля 1960 г. и Итальянский Сомали стал независимым; в тот же день оба государства объединились и провозгласили создание независимой Сомалийской Республики.

Но конфронтация политических движений обеих частей страны, основанном на племенном делении, привела к военному перевороту, совершенном 21 октября 1969 г. генералом Мохаммедом Сиадом Барре и Сомалийская Республика была переименована в Сомалийскую Демократическую Республику.

В январе 1991 г. не прекращающееся противостояние племенных военно-политических группировок и ухудшение экономической ситуации привели к очередному военному перевороту, после которого в стране не прекращается гражданская война – различные этнические группировки ведут вооруженную борьбу за власть.

Большое число военно-политических клановых организаций Сомали чаще всего воюют или на стороне Сомалийского национального альянса, или на стороне Сомалийского альянса спасения. В конце 1994 г. обе коалиции сформировали правительства и назначили своих лидеров президентами.

Также в 1991 г. на севере страны образовалась Республика Сомалиленд, которая ввела свою валюту (1995), Конституцию (1997) и добивается международного признания. В апреле 2003 г. здесь прошли первые всеобщие выборы президента.

В 1998 г. в Сомали образовалась самоуправляемая область «Пунтленд», также в этом году генерал Морган объявил о планах создания региональной администрации по образцу

«Пунтленда» под названием «Джубаленд» на юге двух районов Джубада Хуз и Джубада Дхекс.


В апреле 2002 г. группировки в юго-западной части страны объявили автономией 6 районов и сформировали «Юго-Западное региональное правительство».

### **Флаг**

Флаг Британского Сомалиленда был учрежден в 1903 г. Как и другие колониальные британские флаги, это «синий флаг» с изображением винторогой антилопы в белом круге в вольной части.



В 1950 г., в связи с учреждением герба колонии, был изменен и рисунок в вольной части флага – в белом круге стал изображаться герб.



Флаг Итальянского Сомали был учрежден 12 октября 1954 г.: синее полотнище с белой пятиконечной звездой в центре (пропорции 2:3).

После образования независимой Сомалийской Республики 12 октября 1954 г. этот флаг стал ее государственным флагом, так как считалось, что голубой цвет, подобный цвету флага ООН, символизирует признательность народа Сомали ООН, при содействии которой произошло объединение страны и идет ее развитие.





Впоследствии голубой цвет полотнища символизировал синее небо над страной и всей Африкой. Пятилучевая серебряная звезда символизирует свободу, пять ее лучей – области, в которых живут сомалийцы: бывшие Британский Сомалиленд и Итальянский Сомали, Кению, Эфиопию и Джибути.

### **Герб**

3 апреля 1919 г. Италия пожаловала своей колонии герб: поле щита пересечено серебряным волнистым поясом; в синем первом поле леопард натурального цвета увенчанный серебряной пятилучевой звездой; во втором голубом – две шестилучевые серебряные звезды.



18 декабря 1950 г. был утвержден герб и для Британского Сомали. Его щит пересеченный и с главой, в золотом поле которой серебряные два перекрещенных копья и круглый щит; в зеленом первом поле золотая башня минарета; во втором голубом поле якорь и арабский парусник. Щит увенчан головой винторогой антилопы с парящей над ней британской королевской короной.



Нынешний государственный герб Сомалийской Демократической Республики был учрежден еще 10 октября 1956 г.



Герб состоит из французского щита в голубом поле которого, окаймленном золотом, серебряная пятилучевая звезда. Щит увенчан золотой арабской короной, символизирующей суверенитет страны (вид короны сложился под влиянием итальянской территориальной геральдики). Щитодержатели – два бросающиеся леопарда, стоящие на подножии из двух перекрещенных копий и пальмовых листьев, перевитых серебряной лентой. Леопарды и копия позаимствованы из колониальных гербов, пальмовые листья символизируют мир, а лента не несет никакого смысла, являясь декоративным элементом.

## Непризнанные государства

Собственные флаги и гербы имеют и существующие на территории Сомали непризнанные государства.



Флаг Республики Сомалиленд (14.10.1996)



Флаг Джубаленда



Флаг Государства Юго-Западное Сомали

Гербом Республики Сомалиленд является золотой диск с изображением золотого орла Сал-ад-Дина, на груди которого золотой диск с изображением головы овцы. Над орлом – весы правосудия, под орлом две руки в рукопожатии. Все обрамлено венком из зеленых оливковых ветвей и увенчано арабской надписью.



Орел символизирует арабское население; диск – скотоводство, основную отрасль хозяйства страны; весы – справедливость, рукопожатие – надежду на мирное решение конфликта, ветви оливы – мир.

## Судан

Республика Судан – государство с республиканской формой правления федеративного типа.

Площадь: 2 505 813 км<sup>2</sup>.

Столица: Хартум.

Государственный язык: арабский.

Высший орган законодательной власти – Национальная ассамблея. Высший орган исполнительной власти – Совет министров, возглавляемый премьер-министром (президентом республики).

Административное деление: 26 губернаторств (штатов).

Еще 3500 лет до н.э. территория Судана была известна древним египтянам под названием «страна Куш». Северная часть территории современного Судана известна с античных времен как Нубия, она была заселена семито-хамитскими племенами, а вот история южной части страны до XIX в. практически неизвестна.

В первой половине XII в. до н.э. в северной части территории современного Судана и Египта возникло рабовладельческое государство Нубия. Около 560 г. до н.э. нубийцы были вытеснены из Египта и свою столицу перенесли Мероэ, от которой и произошло название нового государства. Его жители освоили выплавку железа, различные ремесла, умели строить каменные дворцы и крепости, создали собственную культуру.

В V – VI вв. на смену мероитской цивилизации пришла средневековая нубийская цивилизация (государства Макурия, Алва, Нобатия), которая наибольшего расцвета достигла в IX – XII вв.

Государство Алва было в 1500 г. захвачено фуджа, чернокожими мусульманами, создавшими на его территории султанат Саннар. В XVI в. Саннар стал одним из главных центров ислама, однако разногласия между различными племенами фуджа привели к ослаблению государства к концу XVIII в.

В 1820—1822 гг. турецко-египетская армия правителя Египта Мухаммеда Али завоевала весь Северный и Центральный Судан и присоединила его к Египту. В ходе последовавших в 1827—1878 гг. военных экспедиций египтян на юг они завоевали в состав Османской империи практически всю территорию современного Судана.

В период нахождения Судана в составе Османской империи здесь нередко вспыхивали народные восстания: в 1878 г. вспыхнуло восстание суданских арабов в юго-западных провинциях; в 1881 г. началось восстание махдистов; в 1883 г. восстали племена динка, к которым присоединились племена беджа.

5 января 1885 г. махдисты захватили Омдурман, а 25 января взяли Хартум. В итоге в июле 1885 г. турецко-египетские войска покинули Судан, а махдисты провозгласили создание независимого мусульманского государства, которое просуществовало до 1898 г.

В 1869 г. в верховья Нила проникла английская военная экспедиция С. Бейкера. А в 1896 г. 10-тысячный экспедиционный корпус британских и египетских войск начал боевые действия против махдистских войск и в ходе нескольких столкновений разбил их и 1 сентября 1898 г. англичане захватили Омдурман – махдистское государство пало.

18 января 1899 г. в Каире премьер-министр Египта и британский генерал подписали Соглашение о совместном управлении Суданом, получившим официальное название Англо-Египетский Судан и фактически ставшим британской колонией.

После II мировой войны, под давлением народно-освободительного движения, в 1951 г. Судан получил право на полное самоуправление. С этого же времени начала проводиться активная «суданизация» страны для уменьшения египетского и британского влияния.

12 февраля 1953 г. между Великобританией и Египтом было подписано соглашение о Судане, согласно которому здесь устанавливался трехлетний переходный период к независимости. 12 ноября 1955 г. Судан получил независимость, а 1 января 1956 г. была провозглашена Республика Судан.

В ноябре 1958 г. в Судане произошел военный переворот. В 1964 г. власть военных пала в результате выступления народных масс, была восстановлена парламентская республика. В состав нового правительства вошли представители основных политических партий, объединившихся в Национальный фронт в борьбе против военной диктатуры. Однако объединенный фронт просуществовал недолго. Уже в 1965 г. к власти пришли правые партии.

25 мая 1969 г. в стране произошел новый военный переворот и к власти пришел полковник (позднее фельдмаршал) Нимейри, под управлением которого страна находилась до 1986 г. Была проведена национализация части крупных промышленных предприятий, транспорта, страховых и торговых фирм.

1 декабря 1969 г. между Суданом, Ливией и Египтом был заключен договор об образовании союзного государства.

19 июля 1971 г. группа молодых офицеров предприняла попытку сместить Дж. Нимейри. После провала переворота Нимейри начал проводить политику либерализации в экономике и привлечения иностранных инвестиций. Ранее национализированные предприятия и фирмы были возвращены прежним владельцам.

В апреле 1985 г. группа высших офицеров во главе с министром обороны генералом А. Дагабом совершила бескровный государственный переворот, воспользовавшись ростом недовольства режимом Нимейри, возобновлением военных действий на юге и общим кризисом в стране. Через год военные, как и обещали, передали власть вновь избранному Учредительному собранию.

30 июня 1989 г. в Судане произошел очередной государственный переворот. Власть перешла к Совету командования революцией национального спасения в составе 15 офицеров во главе с генералом Омаром Хасан Ахмед аль-Баширом.


16 октября 1993 г. Совет назначил О. Башира президентом страны и объявил о самороспуске. В марте 1996 г. в Судане прошли выборы президента и парламента. Президентом был избран Омар Хасан Ахмед аль-Башир. В его правление начались жестокие этнические чистки против нубийцев, вызвавшие новую волну гражданской войны.

### **Флаг**


Флаг султаната Дарфур, существовавшего на территории Судана с XIV в. по 1874 г., состоял из зеленой, красной и черной горизонтальных полос (соотношение ширины 1: 2: 1), на красной полосе был изображен белый полумесяц. Таким образом, и цвета флага, и полумесяц символизировали ислам.



Из горизонтальных полос таких же цветов был и флаг Махдистского государства (1881—1898), но чередование цветов было обратным, а полосы были равной ширины. В центре флага был изображен белый опрокинутый полумесяц и копье.



Флагом Французского Судана (24 ноября 1956 г. – 4 апреля 1959 г.) был сине-бело-красный флаг Франции, на белой полосе которого черным цветом была изображена стилизованная фигурка танцующего человека.



Первоначально такое изображение использовалось родом Дого (в нынешнем Мали). Оно символизировало человека в системе мирового порядка.

Государственный флаг самого Судана был впервые поднят в день провозглашения независимости страны. Это прямоугольное полотнище (пропорции 1: 2), состоящее из трех

горизонтальных полос равной ширины: синей, желтой и зеленой. Синяя полоса символизировала протекающий по стране Нил, желтая – пустыню, зеленая – плодородные земли.



После заключения договора между Суданом, Ливией и Египтом об образовании союзного государства был объявлен конкурс на создание проекта нового государственного флага. Победителем в конкурсе стал проект, который разработал выпускник Хартумской школы искусств Абдал Рахман Ахмад Аджали.



Впервые новый государственный флаг (пропорции 1: 2) был поднят 20 мая 1970 г.

Его рисунок выполнен в панарабских цветах и подобен флагу Палестины, что символизирует общность арабских государств и солидарность с палестинским народом в его борьбе.

Флаг состоит из трех горизонтальных полос равной ширины, красной, белой и черной, и зеленого треугольника (высота – 1/3 длины флага), который символизирует династию Фатимидов, в 909—1171 гг. владевшей частью Северной Африки. Зеленый цвет символизирует и ислам, а также благополучие и развитие страны. Красная полоса символизирует революцию, прогресс и социализм. Она напоминает о жертвах, которые понес народ в борьбе за свободу и независимость страны. Белая полоса символизирует свет, мир и надежду. Она напоминает о «белом флаге лиги». Это общество было основано в мае 1922 г. Али Абд эль-Латифом, а с июня 1924 г. эта лига развернула национально-освободительную борьбу против колонизаторов. Черная полоса символизирует принадлежность страны к «Черному континенту», кроме того, в переводе с арабского название страны «Bilad AS-SUDAN» означает «страна черных». Одновременно черный цвет напоминает о Мохаммеде Ахмеде ибн-



Абда, который сражался против египетско-британских колонизаторов под черным знаменем и даже создал в 1885—1898 гг. собственное государство Мади.

### Герб

Также в день провозглашения независимости был учрежден и первый государственный герб Судана.

Он представлял собой изображение носорога в обрамлении двух изогнутых пальм и колосьев пшеницы. На серебряной ленте, в подножии герба, арабскими буквами начертано название страны «Dschumhurijat As-SUDAN» («Республика Судан»).

Изображение носорога, который в Африке является символом силы, символизирует созидательную энергию народа страны.



В 1969 г. был утвержден новый, современный государственный герб, созданный под влиянием гербов других арабских стран, но вместо орла на гербе изображен представитель местной породы грифа – птица-секретарь (*Sagittarius serpentarius* Miller).



Свое название эта хищная птица получила за пучок перьев на голове, что делает ее похожей на секретаря, носящего за ухом перо. Имея большой размер, примерно 120 см, эта степная птица летает только в крайнем случае.

На зеленой ленте, над головой птицы, начертан призыв «Al nasr nilae» («Победа наша!»). На зеленой же ленте в основании герба – название страны «Dschumhurijat As-SUDAN Demokratia».

## Судан Южный

Республика Южный Судан.

Площадь: 640 000 км<sup>2</sup>.

Столица: Румбек.

Государственный язык: арабский, английский.

Глава государства – президент. Высший орган исполнительной власти – правительство.  
Высший законодательный орган – Народное Собрание.

Административное деление: 10 штатов.

При провозглашении 1 января 1956 г. независимости Судана, население Южного Судана не согласилось с образованием единого государства, что привело к мятежу в г. Торит 18 августа 1955 г., который перерос в I Суданскую гражданскую войну (18.08.1955—22.02.1972). Ее итогом стало предоставление 28 февраля 1972 г. Южному Судану (столица – г. Джуба) в составе провинций трех провинций (Бахр эль-Газаль, Верхний Нил, Экваториальная) статуса автономии.

5 августа 1983 г. президент Судана Нимейри специальным декретом упразднил автономию Южного Судана, распустил его Высший исполнительный совет и разделил его территорию на три самоуправляемых региона (провинции). Это привело к восстанию в Южном Судане против центрального правительства (август 1983 – 21 апреля 1985), которое возглавил Джон Гаранга. 19 марта 1985 г. повстанцами была взята под контроль провинция Экваториальная.

6 апреля 1985 г. в Судане произошел переворот и 21 апреля 1985 г. новое правительство страны восстановило автономию Южного Судана.

Но в июне 1985 г. восстание под руководством Джона Гаранга вспыхнуло вновь, положив начало II Суданской гражданской войне. 15 марта 1986 г. войска Южного Судана взяли г. Румбек (с 22 января 2005 г. – столица Южного Судана), 12 ноября 1987 г. – г. Курмук.

После подписания 9 января 2005 г. в г. Найроби мирного соглашения между правительством Судана и Народной армией освобождения Южного Судана, Джон Гаранг де Мабоир (23.06.1945—30.07.2005) стал первым президентом страны, а 9 июля 2005 г. – и председателем правительства и занимал эти посты до своей кончины.

С 9 по 15 января 2011 г. под эгидой миссии ООН в стране прошел референдум о предоставлении независимости и 9 июля 2011 г. Южный Судан был официально провозглашен независимым государством – Республикой Южный Судан.

### Флаг

Официально флаг утвержден 9 июля 2005 г. Временной конституцией, в соответствии с Найвашским соглашением, ставшим завершением II Суданской гражданской войны.

Флаг представляет собой прямоугольное полотнище (пропорции 1: 2), состоящее из трех горизонтальных полос черного, красного и зеленого цветов, разделенных между собой двумя белыми горизонтальными полосами, и расположенного у древка равносостороннего треугольника синего цвета, в центре которого золотая звезда.



Черный цвет флага символизирует население Южного Судана; белый – мир в Судане, для достижения которого было отдано множество жизней; красный – кровь, пролитую борцами за свободу; зеленый – сельское хозяйство, плодородную почву и богатую экваториальную растительность; синий – реку Нил, являющуюся основным источником жизни не только для Южного Судана, но также и для территорий севернее, вплоть до Египта. Звезда является символом единства регионов Южного Судана.

В целом флаг символизирует одну нацию черных африканцев, объединенных в борьбе за вечный мир и процветание для всего народа Южного Судана.

Первоначально этот флаг был флагом Народной армии освобождения Южного Судана.

1 сентября 2011 г. государственный флаг Республики Южный Судан был торжественно поднят у штаб-квартиры ООН. Однако на этом флаге был треугольник голубого цвета, а звезда располагалась прямо. Возможно, это сделано для отличия государственного флага от флага Народной армии освобождения Южного Судана.



В настоящее время такой же флаг изображен и на официальном сайте правительства Республики Южный Судан.

### **Герб**

До провозглашения независимости в качестве официального символа Южного Судана использовалась печать автономного правительства, созданная на основе герба Судана.



В январе 2011 г. был учрежден герб, созданный, очевидно, под влияние гербов Кении и Уганды: «африканский» щит, поле которого повторяет рисунок государственного флага, наложен поверх двух перекрещенных серебряных копий; щит поддерживают пеликан и носорог натуральных цветов, стоящие на черном подножии с растущими на нем местными растениями; из-под основания щита по подножию стекает водный поток, символизирующий реку Нил; в основании подножия золотая лента с девизом «Справедливость, равенство, достоинство».



В апреле 2011 г. автономным правительством Южного Судана был одобрен проект нового герба, который после провозглашения независимости был утвержден государственным гербом Республики Южный Судан.

Главной фигурой герба является серебряный орлан-крикун (африканский орел-рыболов, *Naliaeetus vocifer*) с расправленными крыльями и обращенной вправо головой. На груди орлана «африканский» наложенный поверх перекрещенных серебряных копья и лопаты под которым на серебряной ленте девиз «Справедливость, свобода, благосостояние». В когтях орлан держит золотой свиток с названием государства.



Орлан символизирует силу и зоркость, щит и копье – решимость народа защищать суверенитет государства, а лопата – решимость народа упорно трудиться, чтобы кормить его.

## Сьерра-Леоне

Республика Сьерра-Леоне – президентская республика.

Площадь: 71 740 км<sup>2</sup>.

Столица: Фритаун.

Государственный язык: английский.

Глава государства и правительства – президент. Высший орган законодательной власти – однопалатный парламент. Высший орган исполнительной власти – президент.

Административное деление: три провинции и Западная область (Фритаун с пригородами).

Открывший в 1462 г. эту территорию португалец Педро де Синтра, назвал ее «Serra Luoa» («горы льва»), из-за сильных ветров в горах, которые ревели здесь «подобно львам в горах».

В 1787 г. Сьерра-Леоне стала британской колонией, британские власти основали здесь поселение Фритаун и начали заселять его бывшими чернокожими рабами, в т.ч. демобилизованными из британской армии солдатами-африканцами.


В 1808 г. Сьерра-Леоне получила статус королевской колонии, а в 1896 г. – протектората. В 1924 г. страна провела первые выборы в местные органы самоуправления. 27 апреля 1961 г. Сьерра-Леоне стала независимым государством в рамках Британского Содружества. 19 апреля 1971 г. страна была провозглашена республикой.

29 апреля 1992 г. в стране произошел военный переворот, приведший к власти Национальный временный правящий совет. В январе 1996 г. произошел новый военный переворот, но в феврале были проведены всеобщие президентские и парламентские выборы, которые привели к власти Народную партию Сьерра-Леоне и ее лидера – А. Т. Каббу.


В мае 1997 г. военные совершили очередной переворот, однако в результате санкций Экономического сообщества стран Западной Африки правительство военных было низложено и в марте 1998 г. президент Кабба вернулся в страну. В 2002 г. он вновь был избран президентом на новый срок.

### Флаг

С получением статуса королевской колонии, Сьерра-Леоне получила собственные флаг и бэдж.



В 1934 г., в связи с учреждением герба протектората, флаг был изменен.



Нынешний государственный флаг (пропорции 2: 3) Сьерра-Леоне, созданный еще в 1960 г., был поднят в день провозглашения независимости, 27 апреля 1961 г.



Зеленый цвет флага символизирует сельское хозяйство, в котором занято 3/4 населения страны, а также же горы и природные ресурсы. Кобальтово-синий – океан и столицу Фритаун – единственную природную гавань страны, а также надежду на то, что развитие внешней торговли благоприятствует миру. Белый символизирует мир и справедливость.

### **Герб**

На первом колониальном бэдже была изображена натуралистическая картина: трубящий слон на фоне зеленых гор и пальмы, а под изображением слона – буквы «S.L».



Подобные бэджи имели также Гана (Золотой Берег), Лагос и т.п., только под слоном у них были другие буквы («G» у Ганы, «L» у Лагоса).

В 1934 г. британскому протекторату был пожалован герб: двучастный щит, во главе которого британский флаг. В первом поле – сидящий на берегу океана рыбак, указывающий на парусник в океане; во втором поле – масличная пальма.



Второй герб был пожалован протекторату королевой Елизаветой II 1 декабря 1960 г. А изображение герба и объяснение его символики были впервые опубликованы 1 апреля 1961 г. в «Royal Gazette».





Щит герба разделен трехчастно. В зеленом поле, зубчато отделенным от главы, что символизирует гору, золотой шагающий лев с красным оружием – символизирует название страны и напоминает о бывшем статусе британской колонии. Три факела в серебряной главе символизируют борьбу за независимость; их черный цвет символизирует африканское население, а пламя – стремление народа к свободе и знаниям. Подножие щита, дважды чередующиеся волнистые серебряные и голубые пояса, символизируют расположение страны на побережье Атлантического океана. Щитодержатели – два золотых бросающихся льва с красным оружием, держащиеся за кокосовые пальмы (кокос является самым важным экспортным товаром). На серебряной ленте начертан зелеными буквами девиз: «UNITY – FREEDOM – JUSTICE» («Единство, свобода, справедливость»).

## Танзания

Объединенная Республика Танзания – президентская республика.

Площадь: 945 087 км<sup>2</sup>.

Столица: Дар-эс-Салам.

Государственные языки: суахили, английский.

Глава государства и правительства – президент (президент Занзибара является главой правительства Занзибара и избирается в соответствии с Конституцией острова).

Высший орган законодательной власти – Национальное собрание (законодательный орган Занзибара – палата представителей). Высший орган исполнительной власти – правительство (на Занзибаре – кабинет министров).

Административное деление: 25 регионов.

I в. началось заселение страны племенами банту и нилотов. В VII в. на острове Занзибар и в прибрежных районах Танганьики стали селиться арабы и вскоре Занзибар и другие острова у восточного побережья Африки стали базой для торговцев с материком и получили название «Страна Зендж». В XVI в. здесь появились португальцы, но они были вытеснены арабами и к началу XIX в. побережье материковой части Танзании находилось под властью султанов Омана и Маската. В 1832 г. султан Омана Сайид Сайд перенес на Занзибар свою резиденцию, а в 1856 г. был образован независимый султанат Занзибар.

В 1884 г. Танзания была захвачена Германией и стала основой колонии Германская Восточная Африка, а после I мировой войны стала мандатной, в 1946 г. – подопечной территорией Великобритании под названием Танганьика. Независимость Танганьики была провозглашена 9 декабря 1961 г. Вначале это была монархия, а с 1962 г. – республика.


В 1884 г. Занзибар и его материковый сателлит Виту также стал колонией Германии. Однако, в 1890 г. немцы передали Занзибар англичанам, установившим свой протекторат. 10 декабря 1963 г. протекторат Занзибар (вместе с островом Пемба и несколькими небольшими островками) снова стал независимым султанатом, но 17 января 1964 г. султан был свергнут и на острове провозглашена Народная Республика во главе которой стал шейх Абейда Аmani Каруме.

12 января 1964 г. остров был присоединен к марксистской Танганьике с образованием государства Танзания (с апреля 1964 г. – Объединенная Республика Танзания). Однако политические системы остались разными, так же, как судебная и законодательная и только в 1977 г. произошло некоторое сближение двух частей федерации.

В 2001 г. в стране обострились политические противоречия в отношениях Танганьики с Занзибаром.

### Флаг

Примерно в 1784 г. Занзибар попал под власть султана Омана и над островом был поднят красный флаг этой страны.



После установления британского протектората, флагом Занзибара стал флаг с чередующимися горизонтальными полосами: красно-бело-зелено-бело-красный.




Однако позднее флагом Занзибара снова стал красный.



Британский губернатор колонии имел собственный флаг – синий британский флаг с «Юнион Джек» в первой четверти и бэджем в вольной чати. Бэдж представлял собой нату-

ралистическую картину: плывущий по волнам парусный корабль с красным флагом Занзибара на корме, над кораблем – британская корона.




После получения независимости в султанате Занзибар был утвержден новый флаг, государственный. Он был также красным, но в середине полотнища располагался зеленый круг, на котором были две золотые гвоздики. Этот флаг использовался до 12 января 1964 г.



После провозглашения республики, в январе 1964 г. был утвержден новый флаг: черно-желто-синий.



Однако буквально через несколько дней государственным флагом Народной Республики Занзибар был учрежден другой, состоявший из трех горизонтальных полос: синей (символизировала море), черной (народ) и зеленой (государство), у древка – тонкая белая (мир и гармония); в средней черной полосе был изображен золотой топор. Однако из-за сложности изготовления такого флага, топор зачастую не изображался.



В июне 1964 г. флаг был видоизменен: топор и вертикальная полоска исчезли, а появились две горизонтальные тонкие белые, разделявшие синюю, черную и зеленую.



В настоящее время флаг Занзибара также сине-черно-зеленый, но без белых разделительных полосок и в первой четверти, на синей полосе размещен флаг Объединенной Республики Танзания.




Первым флагом Танзании стал флаг Германской Восточно-Африканской компании, владевшей этой территорией в 1885—1891 гг.: белое полотнище с черным прусским крестом, в первой четверти которого – Южный Крест из белых звезд на красном поле.




Германская Восточная Африка своего собственного флага не имела, его проект, представляющий собой флаг Германии с колониальным гербом в центре, был разработан в 1913 г., но его учреждению помешала I мировая война.



После того, как Танзания стала британской подмандатной территорией, флагом ее одной части – Ланганьики стал британский «синий флаг» с изображением головы жирафа в белом круге в вольной части флага.



Флагом другой части – Танганьики стал британский «красный флаг» также с изображением головы жирафа в белом круге в вольной части флага.



В день провозглашения независимости Танганьики был впервые поднят государственный флаг страны, состоящий из горизонтальных зеленой, черной и зеленой полос, разделенных тонкими желтыми полосками. Этот флаг был создан на основе зелено-черно-зеленого флага Танганьикского африканского национального союза (образован в 1954 г. на основе существовавшей с 1929 г. Танганьикской африканской ассоциации, ее председатель – Юлиус Ньерере стал первым президентом страны), а две желтые полоски символизировали богатство нации.



После того, как Танзания объединилась с Занзибаром, 30 июня 1964 г. был учрежден новый государственный флаг, который объединил в себе их предыдущие флаги: от нижнего угла у древка к верхнему вольному углу флаг (пропорции 2: 3) разделен черной полосой, окаймленной тонкими желтыми полосками; верхний треугольник зеленый, нижний – синий. Черный цвет символизирует жителей страны и африканский континент, желтый – полезные ископаемые и богатства объединенной страны, зеленый – плодородие земли и сельское хозяйство, синий – озера и океан, а также напоминает об острове Занзибар.



Кроме государственного, в обеих частях страны используются и собственные флаги.

### **Герб**

Будучи британским протекторатом, Занзибар имел не колониальный бэдж, а собственный герб: круглый щит с арабской вязью по верху двух флагов, поддерживаемый двумя львами и обрамленный пальмовыми ветвями.





После получения независимости был учрежден государственный герб султаната Занзибар: зеленый круг с двумя золотыми гвоздиками.



В Танзании первым гербом был герб Германской Восточной Африки: в красном поле щита серебряная голова льва анфас. В главе – немецкий орел, щит увенчан золотой кайзеровской короной.

Впоследствии голова льва «перекочевала» на герб бельгийской Руанды-Урунди.



Символом британской подмандатной, а затем – подопечной территории, а фактически колонии, был бэдж: в белом круге голова жирафа натуральных цветов.



Герб независимой Танганьики был учрежден 6 декабря 1961 г. Главный элемент герба – щит, т.н. африканской формы (боевой щит массаев), разделен трехчастно. Верхнее поле красное, среднее – флаг Танганьики, в серебряном нижнем – три синие волны. Поверх всего – золотой факел, обремененным четырьмя переплетенными золотыми кольцами.



Юлиус Ньерере так объяснял символику факела в своей речи 9 декабря 1961 г., по случаю Дня независимости страны: «Для народа Танганьики факел свободы, как огонек свечи, указывающий путь в темноте, водруженный на вершине Килиманджаро, он символизирует надежду». И еще, после провала путча 1963 г., президент сказал: «Народ всегда будет отстаивать свою независимость с оружием в руках, пока горит на вершине Килиманджаро факел свободы».

Нынешний герб Танзании учрежден 30 июня 1964 г. Его щит (боевой щит массаев) разделен четырехчастно. В верхнем золотом поле возникающий факел – символ свободы и надежды. Во втором – государственный флаг страны. В третьем красном – перекрещенные золотые кирка и топор, символы созидательного труда в индустрии и в сельском хозяйстве. В нижнем серебряном – три синие волны напоминают об озере Танганьика, давшем название страны. Поверх последних трех полей – золотое копье – символизирует готовность народа защищать свою независимость.

Щит обрамлен двумя слоновьими бивнями (символизируют власть, мужество и силу) и покоится на подножии, изображающем гору Килиманджаро. Щитодержатели – мужчина (справа) и женщина в традиционных одеждах, которые символизируют равноправие жителей страны.

По нижнему краю подножия серебряная лента с девизом, начертанном красными буквами на языке суахили: «UHURU NA UMOJA» («Свобода и единство»). Он символизирует независимость и целостность страны, состоящей из двух стран: Танганьики и Занзибара.

Рядом с девизной лентой размещаются ветви растений: у ног мужчины – кофе, у ног женщины – хлопок, которые являются важнейшей продукцией сельского хозяйства страны.



## Того

Тоголезская Республика – президентская республика.

Площадь: 56 785 км<sup>2</sup>.

Столица: Ломе.

Государственный язык: французский.

Глава государства – президент. Законодательную власть осуществляет Национальное собрание, исполнительную – президент и правительство.

Административное деление: пять областей, 21 префектура.

На территории страны к моменту открытия ее побережья в XV в. португальцами, которые назвали его «Невольничий берег», уже существовали крупные племенные объединения с сильной централизованной властью.

В XVIII – XIX вв. территория современного Того находилась в сфере влияния королевств Ашанти и Дагомея, а северные области страны находились в составе феодального государства Дагомея.

В 1884 г. Германия объявила Того своим протекторатом. В 1914 г., после начала I мировой войны Того оккупировали английские и французские войска, а в 1919 г. Великобритания и Франция получили мандат Лиги Наций на управление этими территориями: в подчинение Франции перешло Восточное Того, Великобритании – Западное Того. Это деление на французскую и британскую часть было узаконено решением Лиги Наций в июле 1922 г. и в дальнейшем стало причиной многих внутренних конфликтов.

В 1955 г. Франция предоставила своей колонии статус автономной республики, а в британской колонии в мае 1956 г. прошел референдум, на котором большинство населения высказалось за объединение Британского Того с Золотым Берегом (тогда – британская колония, после получения независимости – Гана). Позже эта территория стала независимым штатом Ганы.

27 апреля 1960 г. французская автономия стала независимой Республикой Того.

В январе 1963 г. в стране произошел государственный переворот и власть перешла к «повстанческому комитету», а затем – к временному гражданскому правительству. В этом же году состоялись президентские и парламентские выборы.

Однако рост соперничества политических группировок и усиление межэтнических противоречий привели в январе 1967 г. к новому военному перевороту, в результате которого к власти пришли военные во главе с подполковником Э. г. Эйядема.

В начале 1991 г. под нажимом оппозиции Эйядема был вынужден пойти на принятие закона о многопартийности – Хартии политических партий. В июне 1991 г. в стране был введен переходный период для создания новых демократических органов власти, а в июле-августе 1991 г. состоялась первая в истории страны Общенациональная конференция, которая существенно ограничила полномочия Эйядема, оставив его исполнять обязанности президента до выборов, создала Высший совет Республики, объединивший представителей восьми политических партий, и утвердила переходное правительство.

Однако итоги конференции не устроили военное руководство страны и в последующие месяцы оно неоднократно предпринимало попытки дестабилизации обстановки, в результате чего на президентских выборах в 1993 г. и в 1998 г. Эйядема одержал победу.


В 2002 г. в Конституцию страны были внесены изменения, позволившие ему баллотироваться на третий пятилетний срок и 1 июня 2003 г. Эйядема вновь переизбран на пост президента

### Флаг

Как и другие немецкие колонии, германский протекторат Того своего собственного флага не имел, его проект, представляющий собой флаг Германии с колониальным гербом в центре, был разработан в 1913 г., но учреждению помешала I мировая война.



В 1958 г. был учрежден флаг французской автономной республики Того: зеленое полотнище с двумя желтыми, расположенными по диагонали, пятиконечными звездами, символизирующими южную и северную части страны, и французским трехцветным флагом в первой четверти.



Государственный флаг независимого Того, учрежденный Законом №60—11 от 23 апреля 1960 г., впервые был поднят 27 апреля 1960 г., в день провозглашения независимости страны. Это прямоугольное полотнище (пропорции 2: 3 или 3: 5) состоящее из чередующихся трех зеленых и двух желтых горизонтальных полос равной ширины и расположенного в первой четверти красного квадрата с белой пятиконечной звездой.



Таким образом, флаг соответствует панафриканским цветам. Его зеленые полосы символизируют надежду на счастливое будущее, а также сельское хозяйство, с которым связана эта надежда. Желтые – горнодобывающую промышленность и веру в труд, как основу благосостояния нации. Красный цвет квадрата, в котором расположена белая звезда свободы, символизирует любовь к ближнему и верность. Белый цвет символизирует чистоту помыслов и свободу народа.

**Гербом** германского протектората Того был серебряный двучастный щит в основной части которого пальма и две кобры, а в главе – немецкий орел. Щит венчала золотая кайзеровская корона.



Первый герб независимого Того, учрежденный Законом №60—11 от 23 апреля 1960 г., представлял собой французский щит с рисунком, повторяющим рисунок государственного флага: два золотых пояса в зеленом поле и серебряная звезда в красной первой четверти.



Государственный герб, учрежденный 14 марта 1962 г., представлял собой также французский щит в зеленом поле которого серебряный овал. В овале – золотой фигурный щит с инициалами «RT» (Republique Togolaise) поверх двух государственных флагов. Щит защищают два красные льва, держащие в лапах по луку и стреле (традиционное оружие тоголезцев), что символизирует бдительность и готовность народа защитить свою свободу и независимость. Это венчает золотая лента с девизом: «UNION PAIX SOLIDARITE» («Согласие, мир, солидарность»).



В апреле 1980 г. этот герб был изменен: зеленый щит был удален, а вместо фигурного щита появилось золотое солнце с красными буквами «RT», за которым два национальных флага. Под солнцем – два шествующих красных льва, каждый из них держит в лапах лук и стрелу. Герб венчает золотая лента, на которой зелеными буквами начертан девиз: «UNION PAIX SOLIDARITE» («Согласие, мир, солидарность»).





## Тунис

Тунисская Республика – президентская республика.

Площадь: 163 610 км<sup>2</sup>.

Столица: Тунис.

Государственный язык: арабский.

Глава государства – президент, который является одновременно главой исполнительной власти. Орган законодательной власти – парламент. Исполнительная власть осуществляется президентом и правительством.

Административное деление: 23 провинции (вилайета).

Первые следы пребывания человека на территории нынешнего Туниса датируются 35 тыс. до н. э. В IV – II тыс. до н.э. здесь уже были высокоразвитые земледелие и животноводство, укрепленные поселения.

В XII в. до н.э. на территории Туниса появились греки, а затем и финикийцы, основавшие ряд городов, ведущее место среди которых занял Карфаген, превратившийся со временем в мощное рабовладельческое государство.

В результате Пунических войн 264—146 гг. до н. э. Карфаген был завоеван Римом и включен в состав его владений в Африке.

В 439 г. при поддержке берберов и восставших крестьян Карфаген захватили вандалы, а в 534 г. Тунис перешел под власть Византии. В 647 г. сюда вторглись арабы-мусульмане. В 698 г. они взяли Карфаген, в 703 г. подавили последние очаги сопротивления византийцев и их берберских союзников.

В 800 г. Тунис отделился от халифата Аббасидов и стал самостоятельным государством под властью арабской династии Аглабидов.

В 909 г. в результате восстания берберов-шиитов в Тунисе, лидер которого Убейдаллах утверждал, что является потомком Фатимы, было создано исмаилитское государство Фатимидов. В 969 г. Фатимиды захватили Египет и в 973 г. перенесли туда столицу. В 1048 г. берберская династия Зиридов создала свое суннитское государство, против которого Фатимиды направили отряды арабских кочевых племен, уничтоживших его в 1050—1052 гг.

В 1160 г. Тунис вошел в состав государства Альмохадов, после распада которого образовалось крупное тунисское государство Хафсидов (1229—1574). В 1270 г. Хафсиды отразили нападение крестоносцев во главе с французским королем Людовиком IX.

В 1535 г. Тунис захватила Испания. В 1574 г. турки-османы изгнали испанцев и включили Тунис в состав Османской империи. В 1591 г. Тунисом стали управлять тунисские беи, затем беи из династии Мурадидов (1612—1702), лишь формально признававшие суверенитет турецкого султана.

В 1705 г. беи из династии Хусейнидов основали собственное тунисское государство, которое в период правления Хосана II (1824—1835) стало полностью самостоятельным.

При бее Ахмеде (правил в 1837—1855) армия была усилена, основаны государственные заводы и фабрики, открыты светские учебные заведения, в 1861 г. была принята первая тунисская Конституция («Дестур»). Однако реформы, особенно создание регулярной армии и флота, строительство дворцов, а также хищения сановников истощили казну и правительство Туниса прибегло к внешним займам. Когда оно прекратило выплату долгов по внешним займам и в 1867 г. последовало финансовое банкротство страны, в 1869 г. Франция, Великобритания и Италия, создав Международную финансовую комиссию, установили совместный финансовый контроль над Тунисом.

В 1878 г. на Берлинском конгрессе Франция добилась признания своих «особых прав» в Тунисе, а 12 апреля 1881 г., воспользовавшись восстанием племени крумиров, ввело в страну свои войска и вынудило бея Мухаммеда III эс-Садока подписать договор, согласно которому Тунис фактически стал французской колонией, а 8 июня 1883 г. была подписана конвенция, юридически оформившая французский протекторат.

В годы II мировой войны Тунис находился под властью Вишистского правительства Франции (1940—1942), затем – итало-германских оккупационных войск (ноябрь 1942 – май 1943). В мае 1943 г. Тунис был освобожден англо-американскими войсками.

После крупных антиколониальных выступлений в 1946—1948 гг. и забастовок в 1952—1954 гг., усиленных действиями партизанских отрядов Тунисской армии освобождения, Франция 31 июля 1954 г. предоставила Тунису внутреннюю автономию, а 20 марта 1956 г. – независимость.

25 июля 1956 г. в Тунисе произошла революция, которая упразднила монархию и провозгласила страну республикой.


### **Флаг**

Флагом государства Фатимидов было зеленое полотнище – символ ислама.



Первое сообщение о флаге Туниса в европейских источниках – это книга монахов-францисканцев, датируемая XIV в., где упоминается «флаг правителя Берберии в городе Тунис», однако точного описания флага нет.

Описание и рисунок флага Туниса есть в «Книге о флагах» Карла Алярда<sup>3</sup>: «шесть полос белых и красных».



---

<sup>3</sup> Книга о флагах. Сочинение Карла Алярда, изданное в Амстердаме в 1705 году и в Москве в 1709 году. СПб., Т.5., 1911 г. 283



В период вхождения Туниса в состав Османской империи его флагом стал флаг империи.



После того, как правители Туниса перестали признавать власть турецкого султана, Тунис обрел собственный флаг (примерно в 1835 г.), созданный на основе флага Османской империи: красное полотнище с красными полумесяцем и звездой в белом круге.



Этот флаг продолжал использоваться и после установления французского протектората, но в первой четверти флага было изображение французского триколора.



В 1885 г. звезда на флаге стала пятилучевой



Этот флаг (пропорции 2: 3), но без французского триколора, стал государственным флагом королевства Тунис, а затем Тунисской Республикой.



Белый круг в середине флага символизирует солнце, красный цвет – сопротивление против турецкого господства.

### **Герб**

Получив право внутренней автономии, Тунис обрел и символ государственного суверенитета – герб. Он представлял собой голубой овал, окруженный золотым орнаментом, в котором зеленый вымпел с красными краями, на нем – меч пророка Али. Обрамляют овал две зеленые пальмовые ветви. Щит же покоится на двух перекрещенных золотых оружейных стволах, шести пиках и шести (по три слева и справа) желто-красно-желтых штандартах, усеянных изображениями звезд и полумесяцев со звездами. Венчает герб золотые полумесяц и звезда. Под щитом – знак Ордена Славы: десятилучевая серебряная звезда, лучи которой покрыты эмалью, между лучами – бриллианты. На медальоне – вензель основателя государства.



Флаги (штандарты) бея



### Малый герб

После провозглашения независимости был учрежден новый герб и в официальном издании «Журналь официель Тунис» №50 от 22 июня 1956 г., на страницах 825—826 был напечатан декрет о государственном гербе от 12 дуль каада 1375 г. (21 июня 1956 г.).

Согласно декрета, герб был трехчастным: в левом красном поле щита шагающий вправо черный лев с серебряным мечом; в золотом правом – черные весы; в голубой главе –

двухмачтовая галера (коричневый корпус, белые паруса, на большом парусе – черный пунический знак, на мачтах – красные вымпелы) на темно-синих волнах.



Щит увенчан красными полумесяцем со звездой и покоится поверх двух перекрещенных серебряных пик и двух вымпелов с косицами. В нижней части щит обрамляла т.н. «крестьянская корона»: справа – золотой колос, слева – ветвь оливы. В их основании – знак Ордена Славы. Под щитом – золотая лента с девизом на арабском языке: «Свобода, порядок, право».

Декретом от 13 сентября 1957 г. (7 сафара 1376 г.) был изменен статус ордена, однако на вид государственного герба это не оказало практически никакого влияния.

Изменения в герб были внесены 30 мая 1963 г., спустя почти шесть лет после ликвидации монархии. В официальном издании «Журнал официэль де ля Републику Туни-синне» №20 от 24, 28 и 31 мая 1963 г. был опубликован Закон №63—20 от 7 манарра 1383 г. (30 мая 1963 г.) «Герб республики». Согласно закона, новый государственный герб представляет собой видоизмененный герб монархии. Отличие состояло в том, что все поля герба и глава были золотыми, а поля поменялись местами.





В законе указывалось, что три фигуры герба символизируют три слова девиза «Свобода, порядок, право» (лев символизирует порядок, галера – историческое финикийское прошлое страны, так как на территории Туниса находился Карфаген – «античная Венеция», который был разрушен римлянами, и мореходство нынешнего Туниса, весы – право). Белый круг символизирует солнце, полумесяц и пятиконечная звезда – ислам. Красный цвет – сопротивление против турецкого владычества.

Современный герб подобен гербу королевства, но лишен внешних атрибутов, а лента с девизом помещена в поле герба.



## Уганда

Республика Уганда – президентская республика.

Площадь: 236 036 км<sup>2</sup>.

Столица: Кампала.

Государственный язык: английский.

Глава государства – президент. Орган законодательной власти – Национальное собрание, орган исполнительной власти – правительство.

Административное деление: 4 области

Первые государственные образования на территории Уганды появились еще в I тыс. н. э. В XIII – XIV вв. здесь существовали государства Китара и Буганда. К XVI в. на месте Китары возникли самостоятельные образования Нкоре, Торо, Буньоро и ряд более мелких. К середине XIX в. Буганда достигла своего расцвета и стала самым мощным государством Восточной Африки.

Первыми европейцами на территории Уганды были британские исследователи Джон Хэннинг Спек и Джеймс Грант, попавшие сюда в 1862 г. в поисках истоков Нила. Король Буганды Кабака Мутеса I приветствовал англичан и высказал заинтересованность в христианской религии. Вскоре в Буганде действовали католические и протестантские миссионеры.

В 1880 г. между Германией и Великобританией было подписано соглашение, признающее права последней на Уганду, а в 1884 г. был установлен британский протекторат над этой территорией, в котором Буганда имела особый статус.

В марте 1962 г. Уганда получила внутреннюю автономию, в апреле была принята федеральная конституция, а 9 октября этого же года Уганда получила независимость. Первым президентом страны стал король (кабака) Буганды Мутеса II.

В 1967 г. центральная власть была укреплена путем фактической отмены монархии и упразднения мелких королевств, из которых состояла Уганда. В январе 1971 г. в результате военного переворота была установлена военная диктатура генерала Иди Амина, которая была свергнута 11 апреля 1979 г. танзанийской армией и Фронтом национального освобождения Уганды, к которому перешла власть.

На выборах в декабре 1980 г. победу одержала партия Народный Конгресс Уганды (НКУ). В июле 1985 г. правительство НКУ было смещено, власть перешла к военному совету во главе с командующим национально-освободительной армией Уганды. В январе 1986 г. к руководству страной пришел Национальный совет сопротивления, возглавляемый лидером Национального движения сопротивления Й. Мусевени, получившим полномочия президента.

### Флаг

В 1895 г. британскому протекторату был пожалован флаг: «синий флаг» с бэджом – в желтом круге венценосный журавль натуральных цветов.



Аналогичным был и флаг британской колонии Восточная Африка, в состав которой Уганда входила вместе с Кенией: британский «синий» флаг в вольной части которого изображение золотого сияющего солнца и британской короны над ним.



После получения статуса внутренней автономии и принятия Конституции, был принят новый флаг федеративного протектората Уганда: зеленая, синяя с желтой каймой и золотым изображением венценосного журавля и зеленая вертикальные полосы.



В день провозглашения независимости был поднят флаг (пропорции 2: 3), который до настоящего времени является государственным флагом страны: прямоугольное полотнище, состоящее из чередующихся горизонтальных черной, желтой, красной, черной, желтой и красной полос и изображения венценосного журавля в белом круге, который расположен в центре флага, поверх красной и черной полос.



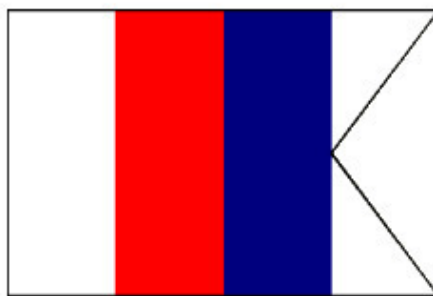
Однако первоначально планировалось государственным флагом утвердить прежний, зелено-сине-зеленый, но после победы на выборах в национальное собрание партии НКУ, государственный флаг независимой страны флаг был создан на основе партийного флага, дополненного венценосным журавлем из колониального бэджа.

Цвета флага объясняются следующим образом: красный символизирует братство всех людей и мирное сосуществование различных рас; желтый – живительный свет солнца и то, что Уганда расположена по обе стороны экватора; черный – африканский континент и живущих здесь людей.

Кроме государственного флага, каждое из существовавших до 1967 г. на территории Уганды королевств, имело свой собственный флаг.



Королевство Анколе




Королевство Буганда (до 1894)



Королевство Буганда (с 1894)



Королевство Буньоро



Королевство Торо (1822—1891)

### Герб

Еще имея статус внутренней автономии, 21 сентября 1962 г. национальное собрание Уганды одобрило проект рисунок государственного герба. 1 октября он был учрежден законодательно, а с 9 октября стал официальным символом государства.

Герб представляет собой щит африканской формы. Во главе щита в голубом поле три серебряные волны, символизирующие три наибольшие озера страны: Виктория, Эдуард и Альберта, а также реки Виктория-Нил и Альберт-Нил.

В черном поле щита золотой африканский барабан (там-там), над которым золотое солнце с волнистыми лучами (барабан является символом власти, а также символом суверенитета страны, объединившей племенные государства Буганда, Торо, Анколе и Буньоро; солнце указывает на экваториальное расположение страны).

Щит положен поверх двух перекрещенных копий. Щитодержатели: венценосный журавль (слева) и антилопа (справа), которые символизируют фауну страны.

Щит покоится на подножии в виде зеленого холма, по которому стекают сине-серебряные струи, символизирующие Нил. Слева от них растет куст хлопка, справа – куст кофе, самые важные сельскохозяйственные культуры страны.



В основании подножия девизная лента с девизом: «FOR GOD AND MY COUNTRY» («Для Бога и моей страны»).

## Центрально-Африканская Республика

Центрально-Африканская Республика (ЦАР) – президентская республика.

Площадь: 622 984 км<sup>2</sup>.

Столица: Банги.

Государственный язык: французский.

Глава государства – президент. Законодательную власть осуществляет Национальное собрание, исполнительную – президент и возглавляемое им правительство.

Административное деление: 14 префектур и две экономические префектуры; столица – самостоятельная административная единица.

Первыми жителями Центральной Африки были пигмеи. В XV – XVI вв. здесь находилось христианское государство Гаога, основанное восставшими рабами.

В XVII в. в этот район стали проникать убангийские, а в XIX в. – суданские племена. В конце XIX в. земли Центральной Африки вошли в состав государства Раббах. С 1885 г. началось завоевание этой территории французами и к 1894 г. междуречье Убанги и Шари вошло в состав Французского Конго.

В 1904 г. здесь была образована колония Убанги-Шари – Чад. В 1914 г. Чад был выделен из состава этой колонии, которая в 1910 г. была включена во Французскую Экваториальную Африку.

1 декабря 1958 г. Убанги-Шари получила автономию и вошла в состав Французского сообщества как заморский департамент. Независимость ЦАР была провозглашена 13 августа 1960 г.

В январе 1966 г. в результате государственного переворота власть в стране захватил полковник Ж.Б.Бокасса. В декабре 1976 г. он провозгласил ЦАР Центральноафриканской империей, а себя – императором Бокасса I.

В 1979 г. он был низложен и восстановлена республика, однако уже в сентябре 1981 г. к власти в стране вновь пришли военные.

В сентябре 1993 г. в ходе многопартийных выборов президентом ЦАР был избран лидер Движения за освобождение центральноафриканского народа, которая получила большинство мест в Национальное собрание.

За 1997—2002 гг. было предпринято шесть попыток государственного переворота, и только в марте 2003 г. бывшему начальнику Генерального штаба Вооруженных сил ЦАР удалось захватить власть.

### Флаг

Как и другие французские колонии, собственного флага колония Убанги-Шари не имела. Только когда колония стала автономным заморским департаментом, ему был пожалован флаг (пропорции 3: 5), впоследствии ставший государственным флагом независимой ЦАР и Центрально-Африканской Империи.

Проект флага разработал Бартоломей Боганда в 1958 г. для «Объединенных государств Латинской Африки». Этим названием и объясняется символика флага, который объединил цвета флагов стран Экваториальной Африки с цветами французского флага. Это объединение символизирует взаимное уважение и дружбу между африканцами и европейцами.



Вертикальная красная полоса символизирует равенство всех людей, независимо от расы, потому что кровь у всех одного цвета – красного. Зеленая символизирует жителей лесных регионов, желтая – жителей саванн, звезда – свободу. Таким образом, флаг символизирует стремление страны к объединению с другими странами Африки.

### **Герб**

Первым геральдическим символом ЦАР с получением ей права автономии стала, в соответствии с французской традицией, государственная печать, хотя и выполненная в виде французского геральдического щита, трижды рассеченного на синее, серебряное, зеленое и золотое поля и пересечено красным поясом – т.е. повторяя рисунок государственного флага.



Нынешний государственный герб учрежден Законом от 17 мая 1963 г.

Это четырехчастный щит с сердцевым щитком, в красном поле которого серебряный круг с черным силуэтом африканского континента, обремененном золотой пятиконечной звездой, что символизирует свободу Африки и стремление страны к объединению всех стран континента.





В первом зеленом поле щита – серебряная голова слона, во втором серебряном – зеленое дерево, что вместе символизируют флору и фауну страны. В третьем золотом поле три (1: 2) черные четырехлучевые звезды, которые символизируют три региона страны и государственный девиз, начертанный на серебряной девизной ленте: «Единство, достоинство, труд». В четвертом синем поле черная кисть правой руки с вытянутым вперед указательным пальцем, что символизирует указание правильного пути в направлении прогресса и относится ко второму слову девиза, также палец указывает на звезду в сердцевом щитке – символ свободы. Такая черная рука была эмблемой, основанного в 1950 г. Б. Богандой движения независимости.

Над щитом – восходящее солнце Свободы и дата «1 декабря 1958», когда страна из колонии была преобразована в заморский департамент Франции. Над солнцем располагается серебряная лента с изречением: «Человек равен человеку».

Щит покоится на древках двух Государственных флагов, под щитом – знак высшего ордена страны.

## Чад

Республика Чад – президентская республика.

Площадь: 1 284 000 км<sup>2</sup>.

Столица: Нджамена.

Государственные языки: французский, арабский.

Глава государства – президент. Орган законодательной власти – двухпалатный парламент, состоящий из Национального собрания и Сената. Исполнительная власть осуществляется президентом и правительством во главе с премьер-министром.

Административное деление: 14 префектур.

Территория современного Чада была заселена 6 тыс. лет тому назад. В IX в. здесь возникло государство Канем, после распада которого в XIV в. образовались Борну, Вадаи и Багирми, просуществовавшие 500 лет и вошедшие в конце XIX в. в состав государства суданского императора Раба Зубаира.

Первыми европейцами, достигшими Чада в 1824 г., были англичане. Но колониальное завоевание этой территории осуществили французы, которые в апреле 1900 г. объявили его французской военной территорией, а в 1904 г. – колонией Убанги-Шари – Чад, которая в 1910 г. вошла в федерацию Французская Экваториальная Африка, а с 1914 г. стала называться колонией Чад. В 1920 г. здесь было введено прямое управление, в 1946 г. колония получила статус заморской территории, в ноябре 1958 г. она стала автономной республикой в составе Французского сообщества, а 11 августа 1960 г. – независимым государством.

В 1975 г. в стране произошел военный переворот и власть перешла к Высшему военному совету во главе с генералом Ф. Маллумом. В ноябре 1979 г. было сформировано переходное правительство национального единства во главе с командующим Народных вооруженных сил, но в июне 1982 г. в столицу вошли войска Вооруженных сил севера и в октябре их командующий стал президентом Чада.

1 декабря 1990 г. в результате военного переворота к власти в стране пришло Патриотическое движение спасения. В январе-апреле 1993 г. состоялась Национальная конференция, принявшая Хартию переходного периода, которая определила этапы политической реформы в стране. Были созданы Высший переходный совет и переходное правительство.

Переходный период, первоначально установленный на один год, неоднократно продлевался и сохранялся до апреля 1996 г., но не принес стране мира и стабильности: до настоящего времени продолжаются вооруженные столкновения и борьба военно-политических группировок.

### Флаг

Государственный флаг (пропорции 2: 3) Чада создан на основе французского и официально учрежден 6 ноября 1959 г.



Флаг состоит из синей, желтой и красной вертикальных полос, хотя первоначально предполагалось, что он будет состоять из трех вертикальных полос panaфриканских цветов: зеленой, желтой и красной.




Однако, когда был объявлен конкурс, из всех поступивших проектов правительством был одобрен тот, на котором вместо зеленой полосы (зеленый – цвет оппозиции) была синяя.

В настоящее время цвета флага объясняются следующим образом: синий символизирует небо, воды рек и озера Чад, жизнь, надежду и южную часть страны; желтый – жизненную силу солнца и пустынную северную часть страны; красный – прогресс, единство народа и готовность каждого жертвовать собой во благо родины.

В конце 1990-х гг. на юге Чада, на территории двух префектур страны – Западного и Восточного Логоне было провозглашено независимое государство – Республика Логоне, названное так по одноименной реке и де-факто являющееся независимой территорией. Ее флагом стал черно-желто-красный, созданный на основе флага Бельгии.



Север страны также фактически не контролируется правительством. Здесь действуют Фронт национального освобождения Чада и Северная армия. Флаг Фронта состоит из красной и синей горизонтальных полос и белого треугольника у древка, на котором синие полумесяц со звездой.



### **Герб**

Первоначально Чад, как и другие бывшие французские колонии, вместо герба имел государственную печать.

На ней, в круглом поле было поясное изображение юноши-негра, символизирующее молодое государство, которое окружало название страны и девиз, разделенные звездочками.



Примерно в 1970 г. был разработан проект нынешнего государственного герба страны, который впервые был представлен во время проведения торжественных мероприятий, посвященных 10-летию независимости страны.



Поле щита герба – четырежды чередующиеся золотые и голубые пилообразные пояса, символизирующие мир, единство и общие цели жителей страны. В клейноде – восходящее красное солнце – символ свободы.

Щитодержатели – золотой лев (слева) и золотой муфлон (справа), обремененные красной стрелкой – знаком единства. Под щитом – знак высшего государственного ордена и золотая лента с девизом: «UNITE TRAVAIL PROGRES» («Согласие, труд, прогресс»), также сопровождаемый красными стрелками.

## Эритрея

Государство Эритрея – унитарная президентская республика.

Площадь: 121 300 км<sup>2</sup>.

Столица: Асмэра.

Конституцией приняты в качестве рабочих языков язык тигринья и арабский.

Глава государства и правительства – президент. Высший орган законодательной власти – Национальная ассамблея. Исполнительную власть осуществляют президент и кабинет министров.

Административное деление: шесть областей.

Император Абиссинии Давид (1507—1540) поведал португальским миссионерам о некой стране «Медри Бахри» (с языка тигринья – «страна у моря»), расположенной на востоке от его империи, за рекой Белеса. Так началось знакомство европейцев с Эритреей.

А первым государством на территории нынешней Эритреи было существовавшее в I–X вв. здесь и на территории нынешней эфиопской провинции Тиграй царство Аксум.

В IX – XI вв. на севере страны образовался ряд «государств» беджа, существовавших примерно до XIV – XV вв. В XIII в. Эритрея была завоевана Эфиопским государством. В XVI – XVIII вв. часть западных территорий страны была оккупирована суданским Сеннарским султанатом. Затем, в результате португало-османской борьбы в Индийском океане и Красном море турки в 1557 г. оккупировали прибрежный район Массауа, а затем и другие районы Эритреи.

В 1865 г. турецкая и сеннарская (суданская) оккупация Эритреи сменилась египетской, а после открытия Суэцкого канала в 1869 г. интерес к прибрежным районам проявила Италия, войска которой в 1882 г. заняли порт Ассаб, а в 1890 г. Италия заявила об объединении захваченных ею территорий на африканском побережье Красного моря в колонию Эритрея. В 1935 г. она была включена в состав колонии Итальянская Восточная Африка.

В 1941 г. страна освобождена англо-эфиопскими войсками и до 1952 г. находилась под управлением британской военной администрации.

В 1952 г., на основе решения ООН, Эритрея была объединена в федерацию с Эфиопией на правах автономии и имела собственную Конституцию и государственные символы: герб печать и флаг (утверждены статьей 21 Конституции Эритреи 1952 г.). Однако по Конституции эфиопской монархии 1955 г. население Эритреи лишилось всех политических прав. В 1962 г. был упразднен и федеративный статус и Эритрея стала одной из провинций Эфиопии, а затем – ее административным районом.

Вооруженное сопротивление за независимость начал в 1961 г. созданный в 1958 г. Народный Фронт освобождения Эритреи (НФОЭ). С 1989 г. НФОЭ вместе с союзным Народным фронтом освобождения Тиграя активизировал боевые действия против Эфиопского правительства.

В мае 1991 г. в Эфиопии пал просоветский режим Менгисту, а НФОЭ установил свой контроль над всей территорией Эритреи. После двухлетнего переходного периода, по результатам референдума, 24 мая 1993 г. была провозглашена независимость Эритреи.

За время независимости Эритрея практически непрерывно конфликтовала со своими соседями по пограничным вопросам. В 1994 г. она разорвала дипломатические отношения с Суданом из-за непрекращающихся пограничных вооруженных конфликтов; в 1995 г. произошел пограничный конфликт с Йеменом из-за острова Ханиш, который удалось решить

мирным путем с помощью посредничества международного суда; в 1996 г. возник пограничный конфликт между Эритреей и Джибути.

В военном пограничном конфликте между Эритреей и Эфиопией (1998—2000) спор о точности границ стал лишь поводом. Его корни – в длительном процессе общего и раздельного развития территорий, составляющих ныне два независимых государства, в проблемах внутреннего политического и экономического развития обеих стран.

12 декабря 2000 г. в Алжире при посредничестве международных организаций и США сторонами был подписан мирный договор, по которому вопрос о спорных районах должен решаться международной комиссией, вердикту которой обе стороны обязались подчиниться.

### **Флаг**

В период итальянской колониальной зависимости, ни сама Эритрея, ни Итальянская Восточная Африка собственных флагов не имели. Управление ими осуществлялось под флагом Королевства Италия.



После прихода в Италии к власти фашистов, управление здесь осуществлялось под флагом Итальянской Социальной Республики.



Не имела своего собственного флага и британская военная администрация, деятельность которой осуществлялась под государственным флагом Великобритании.



Первый флаг Эритреи был создан только в 1952 г. по образцу флага ООН: в середине голубого полотнища изображение зеленой эмблема: две оливковые ветви с четырнадцатью листьями, обрамляющие стембель, на котором короноподобно располагались шесть отростков с тремя листьями.



В 1962 г. государственные символы Эритреи были упразднены.

Однако вскоре в Эритреи появились новые символы. Ими стали флаг и эмблема НФОЭ.

Флаг представляет собой полотнище, состоящее из трех треугольных частей: верхней – зеленой, нижней – синей и вклиненной от древка между ними – красной, напоминающей лежащую букву «V» (Виктория – победа). В красном треугольнике была изображена золотистая пятиконечная звезда, обращенная лучом от древка.





После провозглашения независимости страны этот флаг, но с золотистой «оливковой» эмблемой в треугольнике у древка вместо звезды, 24 мая 1993 г. был учрежден государственным флагом Эритреи (пропорции 1: 2).



В августе 2000 г. были установлены другие пропорции флага – 2: 3.



### Герб

Первым гербом Эритреи стал колониальный герб, учрежденный королем Италии 8 августа 1919 г. В серебряном двучастном щите этого герба в первом серебряном поле красный лев с серебряной итальянской звездой на груди. Во втором голубом поле три серебряные волнистые пояса.



После прихода в Италии к власти фашистов в этот колониальный герб были внесены изменения – щит дополнился главой в красном поле которой изображена эмблема фашистов: золотой ликторский пучок с секирой в обрамлении зеленых лавровых ветвей.



Существовал в этот период и королевский герб, объединивший в себе символы территорий и с гербовым щитком Италии в центре. Щит венчала итальянская королевская корона. Щитодержатели герба – два золотых льва, поддерживавшие два ликторских пучка – фашины.



В 1941 г., после освобождения Эритреи от итальянской оккупации, ее гербом снова стал герб 1919 г. и оставался им весь период правления британской военной администрации.

В 1952 г., став частью Эфиопии, был учрежден новый символ Эритреи – эмблема: зеленые оливковые ветви с четырнадцатью листьями, обрамляющие зеленый стебель, на котором короноподобно располагаются шесть отростков по три листа.



Эта эмблема была изображена на флаге и государственной печати Эритреи, где она была обрамлена двумя концентрическими кругами с надписью «Эритрейское правительство» на арабском языке и на языке тигринья.

После запрета в 1962 г. на использование государственных символов, в Эритреи стали использоваться символы НФОЭ. Эмблема НФОЭ представляла собой изображение перекрещенных молота, мотыги и факела, которые обрамляла слева оливковая ветвь, а справа – цепь. В нижней части эмблемы располагалась аббревиатура названия фронта на арабском языке (слева) и на языке тигринья.

Нынешний герб страны утвержден в 1993 г. Он представляет собой изображение верблюда, обрамленное лавровым венком.



В основании венка голубая лента на которой название страны начертано серебром на трех языках: тигринья, английском и арабском.

## Эфиопия

Федеративная Демократическая Республика Эфиопия – президентская республика с федеративным устройством.

Площадь: 1 127 100 км<sup>2</sup>.

Столица: Аддис-Абеба.

Рабочий язык федерального правительства: амхарский.

Наиболее распространенные языки: амхарский, оромский, тиграйский, гураге, а также английский.

Глава государства – президент. Высший орган законодательной власти – двухпалатное Федеральное Собрание: верхняя палата – Совет Федерации, нижняя – Совет народных представителей (парламент). Высший орган исполнительной власти – правительство во главе с премьер-министром.

Каждый штат имеет главу и исполнительный комитет.

Административное деление: девять штатов, которым предоставлена широкая автономия, включая право на отделение; две административные единицы – Аддис-Абеба и Дыре-Дауа.

В 1000-х г. до н.э. территория Эфиопии была владением царицы Савской и царя Соломона. Во I в. на территории эфиопской провинции Тиграй и на территории нынешней Эритреи возникло царство Аксум, ставшее историческим и географическим истоком эфиопского государства. С IV в. в Аксуме распространяется христианство, но в VIII-X вв. происходит упадок Аксума и начинается исламская экспансия.

В XII в. происходит объединение христианских эфиопских земель в Эфиопское царство и до половины XVIII в. вся Абиссиния находилась под властью негуса негести – царя царей, который поручал управление отдельных провинций наместникам – расам. Однако власть негуса стала постепенно ослабевать, и в 1831 г. страна распалась на три государства – Тигре, Амхару и Шоа, к которым в позднейшее время добавились Годжам и Каффа.

В 1853 г. один из низших чиновников Амхары по имени Казаи объединил несколько царств в одно и провозгласил себя царем Абисинии Теодросом I. После ряда безрезультатных обращений царя к английскому правительству, он насильно задержал в стране английского консула и всех европейцев. После бесплодных переговоров с царем, Великобритания объявила ему войну, которая длилась с 1867 г. по 1868 г. и закончилась неудачно для англичан.

В 1872 г. Эфиопия был провозглашена империей. Перед угрозой расширения экспансии итальянских колонизаторов император Менелик II уступил Италии некоторые северные территории страны, но, объединив захваченные территории на Красном море в одну колонию – Эритрею, Италия предприняла дальнейшие попытки завоевания эфиопских территорий и в 1895 г. на ее территорию из Эритреи вторглись итальянские войска. 1 марта 1896 г. в битве при Адуа итальянцы были разгромлены и Италия признала независимость Эфиопии.

Очередное вторжение итальянских войск произошло в 1935—1936 гг. в результате чего Эфиопия была включена в состав Итальянской Восточной Африки. Только в 1941 г. итальянцы были изгнаны англо-эфиопскими войсками.

По резолюции ООН, против принятия которой выступил только СССР, в 1952 г. Эфиопия была объединена с Эритреей в федерацию. Однако в 1962 г. Эритрея стала одной из провинций Эфиопии.

В январе 1974 г. против императора выступила армия и в марте 1975 г. Эфиопия была провозглашена республикой.

В феврале 1977 г. в стране произошел государственный переворот и власть захватил подполковник Менгисту Хайле Мариам. В стране начался террор, жертвами которого пали тысячи людей. В 1977 г. Менгисту объявил курс на построение социалиста и в 1984 г. Эфиопия стала называться «социалистической». В 1987 г. была принята новая Конституция и страна стала называться Народно-Демократической Республикой Эфиопией.

В этот период в стране остановилось экономическое развитие, а национальная политика власти привела к возникновению в разных частях страны сепаратистских движений самыми успешными из которых стали союзные Народный фронт освобождения Тигра (НФОТ) и Народный фронт освобождения Эритреи (НФОЭ).

В 1989 г. НФОТ установил контроль над провинцией Тиграй и объединился с Народно-демократическим движением Эфиопии – организацией народа амхара в Революционно-демократический фронт эфиопских народов (РДФЭН). По мере продвижения РДФЭН на юг страны с ним объединялись и другие организации.

28 мая 1991 г. войска РДФЭН вошли в Аддис-Абебу и создали временное правительство. Одновременно НФОЭ установил контроль над всей Эритреей.

В июле 1991 г. на конференции по переходу к миру и демократии были приняты Хартия переходного периода и Декларация по Эритрее, предусматривающая ее право на независимость через референдум.

В мае 1995 г. в Эфиопии состоялись многопартийные парламентские выборы, а в августе 1995 г. парламент одобрил новую Конституцию и название страны.

### **Флаг**

Эфиопия, долгое время известная как Абиссиния (что означает «страна людей с обожженными лицами»), является единственным государством Африки, которое на всем протяжении своей истории, за небольшим исключением, оставалось независимым. Это послужило причиной, что Гана – первое государство в Черной Африке, которое в 1957 г. стало независимым, использовала цвета эфиопского национального цвета для создания собственного национального флага. После того, как и Гвинея утвердила национальный флаг таких же цветов, за этими цветами закрепилось название «панафриканские».

О возникновении цветов эфиопского национального флага существует такая версия. В 1897 г. между Францией и императором Эфиопии было заключено соглашение, по которому французское влияние распространялось на все земли, расположенные западнее реки Баро. Для проведения официальной церемонии необходимо было поднять флаги договаривающихся сторон. И здесь появилась проблема: у государства негуса не было никакого флага. Решение о том, каким быть флагу, было принято так: поскольку тронный зал дворца был украшен полотнами красного, желтого и зеленого цветов (это популярные цвета в национальном искусстве), то из этих полос этих цветов императору и было предложено создать эфиопский флаг. Император приказал дополнить флаг бело-красной эмблемой в середине желтой полосы.

Красный и белый стали императорскими цветами уже в ранней эфиопской истории. О них сообщали португальцы, посетившие Эфиопию еще в XVI в. Упоминают они и о красных, желтых и зеленых знаменах (хоругвях) эфиопов.

В гербовнике, изданном в Нюрнберге в 1878 г., приводится рисунок бело-красного флага Эфиопии, о котором сообщали европейские путешественники и позднее, в частности в 1899 г. такие флаги видели в Самаду, где они использовались как национальные. Однако на всемирной выставке в Париже в 1889 г. был поднят флаг Эфиопии, состоящий из зеленой и желтой горизонтальных полос и широкой красной вертикальной полосы у древка.



После всемирной выставки полосы стали располагаться вертикально, в подражание французскому трехцветному флагу.



С конца 1920-х гг. полосы на флаге стали располагаться горизонтально.



О значении цветов флага существуют различные мнения. Самые древние объясняют, что цвета символизируют Святую Троицу: золотой (желтый) – Бога-Отца, красный – Бога-

Сына, зеленый – Святого Духа. Позднейшие объясняют, что красный символизирует веру и кровь мучеников, желтый – любовь к ближнему и к Отечеству и религиозную свободу, зеленый – надежду и плодородие земли.

Перед падением Эфиопской империи цвета интерпретировались так: красный цвет – власть и судьба, желтый – цвет церкви, мира, природных ресурсов и любви, зеленый – цвет любви и надежды. Одновременно считалось, что цвета символизируют самые значительные части страны: красный – Тиграй, желтый – Амхару, зеленый – Шоа.

В период социализма, постановлением от 13 сентября 1987 г. №3 предписывалось считать зеленый цвет символом плодородия, терпения, мира и победы, желтый – надежды, справедливости, равенства и братства, красный – готовности к труду и готовности к жертвам во имя Родины.

В настоящее время цвета государственного флага Эфиопии символизируют честь и красоту эфиопской нации: зеленый – плодородные земли страны, желтый – религиозную свободу, красный – людей, которые пали, защищая национальную целостность страны.

Во времена империи и во времена республики в средней полосе флага размещался соответствующий эпохе символ: «лев из Иудеи» или герб.



Флаг империи (06.10.1897—1975)



Флаг Республики Эфиопии (1975—1984) и Социалистической Республики Эфиопии (1984—13.09.1987)



Флаг Народной Демократической Республики Эфиопии (13.09.1987—1991)

На конференции в июле 1991 г. флагом Эфиопии переходного периода к миру и демократии был принят зелено-желто-красный без каких-либо эмблем.



Таким же был учрежден 6 февраля 1996 г. и государственный флаг Федеративной Демократической Республики Эфиопии, провозглашенной в августе 1995 г.

6 августа 1997 г. этот флаг (пропорции 2: 3) был изменен: в центре полотнища появился синий круг с изображением золотой пентаграммы – «печати Давида». Трехцветный флаг без эмблем был провозглашен национальным флагом.





Описание государственного флага страны содержится в статье 3 Конституции Эфиопии, принятой 8 декабря 1997 г.:

«Флаг Эфиопии.

1. Флаг Эфиопии состоит из трех горизонтальных полос равного размера, нижний цвет – зеленый, посередине – желтый и верхний – красный.

2. Национальная эмблема на флаге отражает равенство наций, национальностей, людей и религий в Эфиопии и их стремления жить в единстве.

3. Каждый штат Федерации может иметь свой собственный флаг и эмблему. Частности должны быть определены их парламентами».

На основании этой статьи Конституции учреждены флаги штатов страны, в основе деления которых этнические и языковые принципы.



Штат Амхара



Штат Афар




Штат Бенишангул-Гумуз



Штат Гамбела



Штат Оромиа




Штат Сомали



Штат Тиграй



Штат Харэр



Штат Южных народов и племен

Многие флаги штатов созданы на основе флагов существовавших ранее самостоятельных государств. Так, например, флаг штата Тиграй создан на основе флага царства Тиграй, существовавшего в 1831—1853 гг.




Герб

Издравле символом Эфиопии считается «лев из Иудеи», поэтому его изображение находится на гербах империи и трех республик.

Появление этого символа легенды связывают с именем первосвященника Иоанна, который крестил эфиопов. А первые упоминания европейцев об этом символе Эфиопии относятся к XV в., когда из Эфиопии в Рим совершила паломничество вдова императора Маргама (1468—1478) Елена.

Следующие сведения о «льве из Иудеи» относятся к XVII в. Это упоминание о красном льве с крестом, изображение которого было на печати императора Иоанна (1872—1889), а в 1889 г. император Менелик поместил изображение шагающего льва с крестом на государственный герб империи.



Символы Эфиопии – плод фантазии европейских геральдистов

В центре созданного в 1975 г. первого герба республики в голубом круглом поле была изображена 14-ти лучевая золотая звезда, поверх которой золотое солнце, диск которого находится внутри красной шестерни. С 1977 г. поверх этого изображался местный плуг (соха).

Круглый щит обрамляли две оливковые ветви поверх пальмовых, а поверх перекрестия ветвей, в нижней части герба располагался, поверх двух перекрещенных копий, круглый красный щит с изображением золотого «льва из Иудеи».

Над щитом, между ветвями было начертано название страны на государственном языке.



14-ти лучевая звезда символизировала древность эфиопской культуры (семь лучей) и ее современное возрождение и обновление (еще семь лучей).

С провозглашением 13 сентября 1987 г. Народной Демократической Республики Эфиопии, был утвержден новый герб.

В голубом поле его круглого щита серебряная башня, возникающая из-за голубой с красным кантом шестерни, которая возникает в подножии поля. Поверх шестерни – древний круглый щит, а из-за нее – возникающие ствол винтовки и наконечник копья. В главе поля – красное солнце, обремененное золотой пятиконечной звездой и обрамленное золотыми лучами. Поле щита обрамлено сдвоенными пальмовыми и оливковыми ветвями, основания которых трижды перевиты красной лентой поверх которой золотая голова льва.

Этот герб символизирует древнюю историю страны, ее цивилизацию и культурное наследие. Башня напоминает об Аксуме, столице самого древнего государства на территории Эфиопии. Шестерня символизирует значение промышленного развития для блага страны, сыновья и дочери которой в прошлом, настоящем и будущем хранили и будут хранить ее независимость и единство (это символизируют щит, винтовка и копье). Ветви оливы и пальмы символизируют победу и мир, а три витка красной ленты – силу, героизм и непобедимость народа. Это подтверждается и изображением львиной головы, так как издревле лев в Эфиопии был символом силы и свободы.



В 1991 г. в результате гражданской войны Народная Демократическая Республика Эфиопия была ликвидирована, а вместе с ней и ее герб.

Новый герб страны был учрежден в 1992 г.: в подножии зеленого круглого поля серебряный акведук, символизирующий историческое наследие страны, над которым серебряные весы и голубь – символы справедливости и мира.



В 1996 г. гербом Эфиопии была утверждена золотая пентаграмма – «печать Давида». Она имеет вид звезды в круге с равными лучами, которые символизируют равенство всех этнических групп и равенство полов. Отходящие от звезды лучи – светлое будущее Эфиопии, а голубое поле, на котором располагается звезда – мир и демократию в стране.





## Южно-Африканская Республика

ЮАР – федеративная парламентская республика.

Площадь: 1 221 037 км<sup>2</sup>.

Столица: Претория.

Резиденция парламента: Кейптаун.

Государственные языки: английский, африкаас, зулу, коса, сото, тсвана, свази, ндебеле, педи, тсонга, венда.

Глава государства и правительства – президент. Высший орган законодательной власти – двухпалатный парламент, состоящий из Национального собрания и Национального совета провинций. Высший орган исполнительной власти – правительство.

Административное деление: девять провинций.

В начале I тыс. н.э. на всей территории ЮАР жили бушмены и готтентоты. В I тыс. н.э. сюда с севера вторглись племена банту.

В 1652 г. началась колонизация страны европейцами. Голландская Ост-Индийская компания основала на Мысе Доброй Надежды поселение, которое со временем превратилось в Кейптаун. Постепенно расширяя границы колонии, получившей название Капской, голландцы захватывали земли готтентотов.

В XVIII в. голландцы, смешавшиеся с эмигрантами из других европейских стран, стали называть себя бурами, а в XX в. – африканерами.

В 1770-х гг. буры осуществили аннексию земель племен коса («кафрские войны»).

В 1795 г. в Свеллендаме и Граф-Рейнеге возникло Республиканское движение Великий Трек, направленное против Нидерландской Восточно-Индийской Компании, под предлогом его ликвидации на побережье Капской колонии высадился десант британских войск, которые к 1806 г. оккупировали практически всю ее территорию.

В 1822 г. государственным языком колонии стал английский, были введены английские законы, что осложнило отношения между властями Капской колонии и бурами. А в 1834 г. был принят закон об отмене рабства, на котором держалось хозяйство буров. Они, недовольные этими переменами, стали собираться в вооруженные отряды и уходить из колонии, захватывая землю африканских племен. Особенно сильное сопротивление оказали зулу, но в 1838 г. они были разбиты, и на части зулусской территории была основана бурская республика Наталь.

Великобритания, опасаясь выхода буров к Индийскому океану, в 1843 г. аннексировала Наталь. Вне британской власти оказались буры, осевшие к северу от Капской колонии. В 1850-х гг. они создали две республики: Оранжевое свободное государство и Южно-Африканскую Республику Трансвааля. Признав бурские государства, Великобритания направила свои усилия на покорение африканских народов. И концу XIX в. вся территория теперешней ЮАР оказалась под властью британской короны, а бурские республики были окружены со всех сторон английскими владениями.

После того, как на территории бурских республик было обнаружено крупнейшее месторождение алмазов, Великобритания возобновила свои притязания на территорию Южной Африки, однако после восстания 1881 г. предоставила Южноафриканской Республике частичную автономию.

В 1899 г. началась война между бурскими государствами и Великобританией, продолжавшаяся до 1902 г. и принесявшая полную победу англичанам. Трансвааль и Республика Оранжевая стали колониями Великобритании.

31 мая 1910 г. Капская колония и Наталь были объединены с бывшими бурскими республиками в Южно-Африканский Союз (ЮАС), которому были предоставлены права доминиона.

В 1948 г. к власти в ЮАС пришла Национальная партия, провозгласившая расизм официальной идеологией государства, которая стала известна как апартеид.

В 1961 г. ЮАС вышел из британского Содружества и объявил себя Республикой Южной Африки (в советской печати она обычно называлась ЮАР, хотя более корректный перевод с английского – РЮА). Напряженная обстановка в стране вызвала в июне 1976 г. восстание африканцев в Соуэто – пригороде Йоханнесбурга, распространившееся на другие города. Было введено чрезвычайное положение, но волнения продолжались почти целый год.

После событий в Соуэто страны Запада ввели первые серьезные санкции против ЮАР. Внутреннее и внешнее давление вызвало правительственный кризис, и правительство приступило к осторожным реформам – была отменена сегрегация на транспорте, в спорте, легализована деятельность африканских профсоюзов. Также была принята новая Конституция, сделавшая ЮАР президентской республикой и предусматривавшая трехпалатный парламент – для белых, цветных и индийцев, но африканцы, как и прежде, были отстранены от парламентских выборов.

В марте 1985 г. полиция расстреляла мирную демонстрацию. Это вызвало всеобщую забастовку, переросшую в новое восстание африканцев, охватившее почти все города ЮАР.

В 1989 г. президентом ЮАР стал Фредерик де Клерк, который вступил в официальные переговоры с Африканским Национальным Конгрессом (АНК) о будущем государственном устройстве ЮАР, к которым позднее были привлечены все политические партии.

В апреле 1994 г. состоялись первые всеобщие выборы, на которых АНК получил 65% голосов. На заседании парламента президентом ЮАР был избран лидер АНК – Нельсон Мандела, который сформировал Правительство национального единства.

В 1997 г. вступила в действие новая Конституция ЮАР, сохранившая демократические принципы временной Конституции.

### **Флаг**

Первым европейским флагом на берегу Южной Африки был флаг португальских мореплавателей, которые открыли эту территорию: красный крест Ордена Христа на белом полотнище.



Затем, 6 апреля 1652 г. на побережье Южной Африки в районе нынешнего Кейптауна высадились 90 служащих нидерландской Ост-Индийской компании во главе с врачом

Яном ван-Рибекком. Они основали Капскую колонию и водрузили здесь флаг Соединенных Провинций Нидерландов и флаг Ост-Индийской компании (Нидерландская Соединенная Восточно-Индийская Компания).

Исторические источники не дают точного ответа на вопрос, какой именно флаг Соединенных Провинций Нидерландов водрузили голландские колонисты. Дело в том, что в это время флаг Нидерландов состоял из трех равных горизонтальных полос: оранжевой, белой и синей.



Но одновременно с этим флагом использовался и другой, где вместо оранжевой полосы, полосы родового цвета принца Оранского, была красная.



Нидерландская Соединенная Восточно-Индийская Компания, которая занялась эксплуатацией новой колонии, использована также голландский флаг, на белой полосе которого были помещены буквы V.O.C. – аббревиатура названия компании. Этими флагами пользовались на побережье Южной Африки до 1795 г., а на остальной территории – до 1797 г.




На основе флага Нидерландов создавались и флаги бурских республик, основанных потомками голландских колонистов – бурами, вытесненными англичанами из Капской колонии на север и восток.


Самый ранний из подобных флагов, флаг Наталя, был поднят 24 декабря 1839 г.

Порядок чередования цветов на нем соответствовал флагу Нидерландов, но сами полосы были не горизонтальные, а треугольные, причем белая – вершиной к древку.

26 июня 1842 г. этот флаг был спущен и послан губернатору Напьеру в Кейптаун.



Флагом Оранжевого Государства первоначально стал нидерландский флаг времен Вильгельма III – оранжево-бело-синий, в первой четверти которого был помещен красно-бело-синий флаг Нидерландов.




По некоторым сведениям, возможно флагом этой республики был и нидерландский флаг со звездой на средней полосе, но точных данных об этом нет.

В 1854 г. первый президент Оранжевого Государства И. П. Гоффман попросил через профессора У. Г. Лаутса короля Нидерландов Вильгельма III пожаловать Оранжевому Государству флаг и герб. 12 января 1856 г. посол короля Корнелиус Хиддинг доставил флаг в Блумфонтене и 28 февраля Совет Народа единогласно утвердил этот флаг флагом Оранжевого Государства.

Название государство «Оранжевое», произошедшее от названия Оранжевой реки, названной в честь рода Оранских, символизировали три оранжевые полосы на белом полотнище, а в первой четверти размещался флаг Нидерландов.

Этот флаг использовался до ликвидации государства в 1902 г., а затем стал элементом государственного флага ЮАС и ЮАР, а также элементом герба провинции.



Флаг республики на реке Вааль – Трансвааль был утвержден решением Комитета-Совета 6 января 1857 г. и одобрен решением Совета Народа 18 февраля 1858 г. Рисунок флага официально описан в решении Совета: «Красная, белая, синяя горизонтальные полосы равной ширины, помещены одна над другой, и зеленая вертикальная полоса у древка».

Зеленая полоса символизировала «Молодые Нидерланды», свободу, красоту и богатство страны, а флаг имел собственное название – «Вирклер».



На флаге иногда помещалась надпись «Eendragt Maakt Magt» («В единстве сила»), которая являлась и девизом на гербе государства. Этот флаг использовался до ликвидации республики в 1902 г. (кроме 1874—1875 гг.), затем «Вирклер» стал элементом государственного флага ЮАС и ЮАР.

В 1874—1875 гг. флагом Трансвааля был синий флаг с красным Андреевским крестом с белой каймой.



Флаг, подобный «Вирклеру», но с более светлым оттенком зеленой и синей полос, имело и существовавшее в 1886—1891 гг. бурское Маленькое Свободное Государство.



Новая Республика (1884—1888) на своем флаге изменила положение полос «Вирклера»: зеленая горизонтальная, а синяя у древка.



По образцу «Вирклера» был создан и флаг государства немецких колонистов – Республики Гошен, существовавшей в 1882—1885 гг. Он состоял из черной, белой и красной горизонтальных полос (цвета флага кайзеровской Германии) и зеленой полосы у древка, что также символизировала молодую колонию и ее развитие.



Отличается от всех флагов государственных образований того периода флаг Республики Стеллаланд, существовавшей в 1882—1885 гг.

В 1881 г. здесь были найдены алмазные россыпи. Однако эти россыпи не заинтересовали ни буров, ни англичан. И тогда некто Джереми Могэн из Нового Орлеана учредил собственное государство: сформировал из своих единомышленников кабинет министров,

назначил несколько старателей с приисков полицейскими и направил послания ведущим мировым державам с требованием о признании нового государства. Одновременно были выпущены деньги Республики Стеллаланд и почтовые марки.

Флаг этой республики в 1882—1883 г. представлял собой зеленое полотнище с белой пятиконечной звездой в центре, а в 1883—1885 г. – зеленую и красную вертикальные полосы с белой восьмиконечной звездой в центре.



В 1885 г. в связи с убийством английского наблюдателя в столице Стеллаланда – старательском поселке Фрибург британские власти направили сюда карательную экспедицию и включили западную часть республики в состав своей Капской провинции. Восточная часть, на которой не обнаружилось алмазных россыпей, осталась ничей.

В 1899 г. бурское правительство Трансвааля решило восстановить Республику Стеллаланд, что в итоге привело к окончательному поглощению ее британскими владениями в Южной Африке.

Свой был флаг и у государства зулусов, существовавшего на территории Южной Африки в 1816—1897 гг. Однако сведения о нем весьма скудны.



Первым же британским флагом, поднятым на побережье Капской колонии в 1795 г., был так называемый «старый» Юнион Джек (объединенные флаги Англии и Шотландии), который использовался с 1606 г.




С 1 января 1801 г., по постановлению короля, на этот флаг был добавлен красный косой крест Святого Патрика – покровителя Ирландии.



В 1866 г. было установлено, что все корабли британских колоний должны нести «синий флаг» (синее полотнище с Юнион Джек в первой четверти), дополненный бэджом – печатью или эмблемой колонии. С 1868 г. эмблемы стали изображаться в белом круге диаметром 4/9 ширины флага. В 1894 г. для торговых кораблей колоний было установлено использование «красного флага с рисунком, аналогичным рисунку «синего флага».

Таковыми были и флаги британских колоний Южной Африки.



Флаг колонии Мыса Доброй Надежды (1814—1910)





Флаг колонии Наталь (1843—1910)




Флаг колонии Трансвааль (1902—1910)




Флаг колонии Оранжевой реки (1902—1910)


Подобный флаг стал и флагом доминиона ЮАС: британский «красный флаг» с изображением щита с гербами четырех колоний.



В 1912—1928 гг. щит изображался в белом круге.




В феврале 1925 г. доктор Д. Ф. Малан – министр внутренних дел правительства генерала Герцога, внес в парламент проект закона об определении национальности ЮАС и о его флаге. Но самого проекта флага еще не существовало. Лишь когда парламент начал сессию 1926 г., конференции членов парламента, состоявшей из представителей всех восьми парламентских партий, был поручен выбор образца флага. В качестве консультантов были приглашены специалисты по вопросам геральдики профессор В. Бломмэрт из г. Стелленбош и профессор Э. Валнер из г. Кейптаун. Но из-за политических разногласий по поводу того, каким быть флагу, как в самой конференции, так и в стране, конференция была распущена, а правительство назначило независимую комиссию, в состав которой вошли 8 человек от Капской провинции, 5 – от Наталя, 5 – от Оранжевого Свободного государства и 7 – от Трансвааля. Председателем комиссии стал Виллиам Кампбалл из Оранжевого Свободного государства, а после его отставки – профессор В. Бломмэрт. Комиссия рассмотрела все созданные к тому времени проекты и отобрала из них три. Другая комиссия, созданная из представителей партий, выбрала из этих трех проектов один и рекомендовала его к утверждению. Этот флаг состоял из четырех желтых и пяти зеленых полос и красного креста в белой первой четверти.



Но после рассмотрения этого проекта на сессии парламента 1927 г. и передачи его (был одобрен во втором чтении) избирательному комитету, там неожиданно оказался еще один проект – разработанный группой во главе с профессором Бломмэртом и предложенный Герцогом. Это был флаг Соединенных Провинций Нидерландов, состоящий из оранжевой, белой и синей полос равной ширины (т.н. флаг ван-Рибек), в центре которого был увенчанный четырьмя звездами щит с флагами Юнион Джек, Вирклен и Оранжевого Свободного государства. Таким образом, флаг напоминал о первых поселенцах и символизировал единство союза – флаги Трансвааля и Оранжевого Свободного государства наряду с Юнион Джек, символизировавшего Наталь и Капскую провинцию. Этот проект и был принят большинством голосов.

После всех консультаций и обсуждений парламентом был принят закон №40 от 1927 г. «О национальности и флаге (Южно-Африканского) Союза», который утвердил национальным флагом оранжево-бело-синий флаг Соединенных Провинций Нидерландов с тремя маленькими флажками в центре (щит и звезды были исключены).

Статья 8 этого Закона гласит, что национальный флаг состоит из «трех горизонтальных полос равной ширины, сверху вниз, оранжевая, белая, синяя; в центре белой полосы полно разостланный, вертикально висящий старый флаг Оранжевого Свободного Государства и около него к древку полно разостланный Юнион Джек (горизонтально) и с древка горизонтально полно разостланный старый флаг Трансвааля. Расстояние от краев белой полосы равные. Все флаги равной величины, соотношения такие самые, как у национального флага. Ширина каждого флага равна 1/3 ширины белой полосы», соотношение сторон самого флага 2: 3.



Эти же законом Юнион Джек так же был объявлен флагом Союза, как символ членства в британском содружестве.

Закон был подписан 11 ноября 1927 г. генерал-губернатором и с 31 мая 1928 г. вступил в силу. В этот день национальный флаг был поднят над зданиями официальных учреждений и организаций, фирм и компаний по всей стране. Также с этого дня и до марта 1957 г. британский Юнион Джек поднимался над зданиями правительства с левой стороны от национального, причем оба флага поднимались и спускались одновременно.

Южно-Африканский торговый флот до 1951 г. пользовался британским «красным флагом», затем всем торговым судам Южно-Африканского Союза было предписано поднимать только национальный флаг.

В марте 1957 г. в закон были внесены поправки, в результате которых было ликвидировано упоминание о Юнион Джеке, а национальный флаг был объявлен государственным флагом ЮАС.

1 мая 1961 г. Союз был преобразован в ЮАР и этот флаг, согласно закона №32 (статьи 4 и 5) стал ее государственным флагом.

Летом 1993 г. члены Южно-Африканской Ассоциация флаговедения (SAVA) начали разработку проекта нового флага, который потребовался после победы на выборах чернокожего президента Нельсона Манделы, так как существующий флаг во многих странах устойчиво ассоциировался с режимом апартеида. В конкурсе по разработке флага приняли участие флаговеды, частные лица и представители различных партий. Было представлено более 7000 вариантов, но лучшим проектом была признана работа Тео Стилианидеса и государственного герольда республики Фреда Броунелла.

Флаг был презентован публике 14 марта 1994 г., 21 марта одобрен парламентом и 27 апреля учрежден Прокламацией Президента. В ночь на 28 апреля новый флаг был впервые торжественно поднят при огромном стечении народа.



Полотнище флага разделено зеленым вилообразным крестом на черную (у древка), красную (сверху) и синюю (внизу) части; зеленый крест отделен от черного треугольника тонкой желтой каймой, а от двух других – тонкой белой каймой. Пропорции флага – 2: 3; толщина зеленого креста с каймой – 1/3 ширины флага, без каймы – 1/5 ширины флага.

Таким образом, флаг объединил в себе цвета партии АНК (черный, зеленый, желтый), много лет боровшейся за права коренных жителей Африки, и цвета флагов бурских республик.

На государственном флаге черный цвет символизирует африканский народ, красный – кровь, пролитую за свободу, желтый – богатства недр, белый – надежду на мир. Примечательно, что флаг Южной Африки самый пестрый из всех флагов стран мира – он состоит из шести цветов. Эта пестрота символизирует фольклорные традиции народов Южной Африки.

### **Герб**

Первыми гербами на территории ЮАР были гербы бурских республик.

О том когда был учрежден и каким был герб государства Наталь – сведений нет. А бэдж британской колонии Наталь был учрежден в 1861 г. На нем была изображена антилопа гну. Уже две антилопы гну изображены на печати колонии, первые сведения о которой датируются 1869 г.



Герб колонии Наталь, созданный лондонскими геральдистами, был учрежден 16 мая 1907 г. В его голубом поле перед золотыми горами две бегущие антилопы гну натурального цвета. Щит увенчан короной Святого Эдуарда. Щит увенчан короной Святого Эдуарда.



В 1910 г. колония Наталь вошла в состав ЮАС и была преобразована в провинцию, которой 4 мая 1911 г. был пожалован другой герб: простой щит без каких-либо украшений, в золотом поле которого две бегущие антилопы гну.



Однако часто этот герб изображался, как и его предшественник, с короной и девизом. Так как это вскоре стало обычной практикой, то было решено узаконить герб в таком виде, что и было сделано 22 июня 1954 г. В таком виде герб просуществовал до административно-территориальной реформы ЮАР в 1994 г.



А вот о гербе другого бурского государства известно достаточно много. Еще 15 мая 1854 г. первый президент Оранжевого Государства И. П. Гоффман обратился через профессора У.Г.Лаутса к королю Нидерландов Вильгельму III с просьбой пожаловать Оранжевому Государству флаг и герб. 12 января 1856 г. посол короля доставил пожалованный королем герб в бурскую республику и 28 февраля Совет Народа единогласно утвердил этот герб государственным гербом страны.

В оранжевом поле щита – серебряный круг, сопровождаемый тремя голубыми охотничьими рожками. В круге – натурального цвета дерево, под которым лев, овца и фургон первых поселенцев. Значение этих символов раскрывают четыре слова, которые начертаны над деревом, между деревом и фургоном и под фургоном: Vryheid (свобода), Geduld (терпение), Moed (храбрость) и Immigratie (иммиграция).

Однако, первоначально порода дерева не указывалась и только с 1865 г. на нем стали изображаться апельсины.

Таким образом, апельсиновое дерево и оранжевый цвет поля символизируют название государства, а три рожка – принца Оранского, возглавившего борьбу за независимость Нидерландов и его род.



Первый же бэдж британской колонии Оранжевой реки, на котором изображение антилопы, был пожалован ей в 1903 г.

На основе бэджа был создан герб, пожалованный колонии 10 декабря 1904 г.: в серебряном поле щита антилопа, во главе щита – в голубом поле британская королевская корона.



После того как колония вошла в состав ЮАС и была преобразована в провинцию, 4 мая 1911 г. ей был пожалован «говорящий» герб, символизировавший ее название – в зеленом поле апельсиновое дерево с плодами. Однако, прежний герб, с антилопой, был в употреблении еще до 1925 г.



5 апреля 1930 г. в провинциальной газете была опубликована статья некоего Чарльза Берри, который утверждал, что герб с апельсиновым деревом не имеет никаких исторических корней, так как на гербе Оранжевого Государства было изображено не апельсиновое, а обычное дерево – символ свободы.

Эта статья вызвала длительные и горячие споры по поводу того, какое же дерево было изображено на первом гербе Оранжевого Государства и какое же дерево должно быть на гербе провинции.

Так, в опубликованной в 1934 г. статье некоего Кизера утверждалось, что на гербе изображена дикая олива (маслина), которая имеет крону, похожую на зонтик, кроме того это дерево было очень распространено на территории Оранжевого Государства.

Однако его оппоненты заявили, что такую же форму кроны имеет и мимоза, и другие деревья.

В том же году была опубликована и статья некоего Фрида, который утверждал, что дерево на гербе – это просто дерево, которое является символом свободы, и ему соответствует слово «Vryheid» (свобода), начертанное над деревом.

В ответ Кизер, отстаивая свое мнение о маслине, ссылаясь на статью в газете «Экспресс» от 6 июня 1893 г., в которой сообщалось о церемонии посадки деревьев. Там, где говорилось, что президент страны и председатель парламента прививали по дикой маслине, в скобках были слова «наше историческое символическое дерево». Кизер утверждал, что это слова президента, однако, они были лишь редакционным примечанием.

Несмотря на такие споры, правительство провинции в 1937 г. все же решило учредить герб Оранжевого Государства официальным гербом провинции. Однако против этого выступил министр внутренних дел, заявивший, что должен остаться прежний герб – апельсиновое дерево.

Тем не менее, с 3 сентября 1937 г. правительство провинции стало использовать герб Оранжевого Государства в качестве герба провинции.

В 1946 г. снова возникли споры о дереве на гербе. Причиной их возникновения послужило предложение правительства провинции заменить апельсиновое дерево дикой маслиной, против чего выступило правительство ЮАС. Таким образом, длительное время использовалось два варианта герба провинции: с апельсиновым деревом и с дикой маслиной. Это



положение не изменилось даже с регистрацией герба с апельсиновым деревом в 1955 г. Геральдической палатой ЮАС.

В 1961 г. ЮАС стал ЮАР и правительство страны решило поставить точку в споре о дереве. С этой целью оно обратилось к геральдическим экспертам. Вскоре эксперты пришли к мнению, что на гербе Оранжевого Государства было апельсиновое дерево, которое было на гербе символом свободы. Один из экспертов даже утверждал, что если дерево – только символ свободы, то это может быть любое дерево, как с плодами, так и без них. Именно в такой интерпретации символа дерева, в 1967 г. герб был зарегистрирован южно-африканским Бюро Геральдики в качестве официального символа провинции и оставался им до 1994 г.

Первый герб Трансвааля был учрежден 18 февраля 1858 г. Он представлял собой двучастный щит в верхнем поле которого – лев, якорь и бур с винтовкой, в нижнем – фургон поселенцев.



Впоследствии герб был видоизменен: щит стал овальным, а поле трехчастным с центральным щитком: в первой части – лев, во второй – бур с винтовкой, в третьей – фургон, в щитке – якорь. Щит был задрапирован свитками и флагами и увенчан золотым орлом, с головой обращенной влево.



После образования ЮАС, 4 мая 1911 г. был учрежден герб провинции Трансвааль: в зеленом поле серебряный фургон поселенцев-буров. Однако, такие фургоны, как изображен на гербе, буры в XIX в. не использовали.



В 1950 г. правительство провинции Трансвааль предприняло попытку восстановить герб 1902 г., однако использовать этот герб начали только в 1954 г., а официально он был учрежден гербом провинции в 1955 г.

Овальный щит герба пересечен и полурассечен и имеет центральный щиток. В первом красном поле золотой возлежащий лев влево. Во втором голубом – золотая фигура вооруженного бура. В третьем зеленом – реальный фургон буров-трековщиков. В серебряном поле центрального щитка – голубой якорь. В клейноде – орел натурального цвета с распростертыми крыльями и головой обращенной вправо. Щит с обеих сторон драпирован флагами провинции (по три с каждой стороны), внизу щита – серебряная девизная лента.


Лев символизирует силу, фигура бура и фургон треквщиков напоминают о первых поселенцах и о существовавшем государстве буров, якорь символизирует надежду, а орел – силу. Девиз: «Согласие делает сильным».



Подобный вид имел и герб Новой Республики: пятичастный щит с изображением фургона, мачты, вола, парусника, плуга и якоря в центре, наложенный поверх перекрещенный двух африканских копий и двух государственных флагов и увенчанный восходящим солнцем.



Был собственный герб и у Республики Стеллаланд.



У голландской Капской колонии собственного герба не было, а первым символом британской Капской колонии стала печать, пожалованная в 1827 г. и представлявшая собой изображение панорамы залива.

Примерно в 1868 г. был сделан проект первого герба колонии. В его красном поле золотой бросающийся лев, сопровождаемый тремя золотыми кольцами. В серебряной главе три голубых круга с серебряными лилиями. В клейноде, на трижды серебряно-голубом бурелете аллегорическое изображение Доброй Надежды: женщина в серебряных одеяниях, опирающаяся правой рукой на скалы, а левой поддерживающая якорь. Щитодержатели – антилопы орикс (справа) и гну (слева), типичные представители местной фауны, которые стоят на серебряной девизной ленте.



Лев символизировал как британский, так и нидерландский гербы, кроме того, это типичный представитель животного мира провинции, как и антилопы. Кольца были позаимствованы из герба Яна ван Рибекы – основателя колонии, геральдические лилии – с французского королевского герба, так как большая часть колонистов была французскими протестантами – гугенотами. Аллегорическая фигура в клейноде символизирует название колонии, его символизирует и девиз герба.

В 1875 г. герб был одобрен колониальными властями и стал изображаться на флаге колонии. Однако официально герб был учрежден только 29 мая 1876 г., спустя год после его первого использования.

После учреждения герб оставался неизменным до 1911 г., за исключением единственного изображения, на котором вместо фигуры Доброй Надежды изображена британская королевская корона.

После образования ЮАС и преобразования колонии Мыса Доброй Надежды в Капскую провинцию, ей 4 мая 1911 г. был пожалован новый герб, основной фигурой которого стала фигура из клейнода прежнего – символ мыса Доброй Надежды.



В 1948 г. был предложен проект нового герба провинции, который представлял собой щит прежнего, но дополненный щитодержателями – антилопами орикс и гну, и увенчанный клейнодом – парусником Яна ван Рибекы «Drommedaris». Но этот проект так и не был официально учрежден.

В 1950 г. правительство ЮАС обратилось к провинциям с предложением создать и учредить новые гербы. Правительство Капской провинции решило учредить прежний герб колонии, но с небольшими изменениями (в частности, хвосты антилоп подняты вверх). Этот герб был официально учрежден 22 июня 1954 г., хотя начал использоваться с 1952 г., и оставался неизменным до 1994 г.



После объединения четырех британских колоний в ЮАС, союзу британским королем Георгом V 17 мая 1910 г. был пожалован собственный государственный герб, который является синтезом британской и нидерландской геральдики, объединяя в себе исторические символы колоний и бурских республик.

Поле щита пересечено волнисто и рассечено. В первой части аллегорическое изображение надежды: в красном поле женщина в серебряных одеяниях, опирающаяся правой рукой на скалы, а левой поддерживающая якорь (Капская колония, расположенная на мысе Доброй Надежды). Во втором золотом поле две черные бегущие рядом антилопы гну (колония Наталь). В третьем золотом поле апельсиновое дерево натурального цвета с плодами (Оранжевое Свободное Государство). В четвертом зеленом поле серебряный фургон поселенцев-буров (Трансвааль). Волнистое пересечение символизирует Оранжевую реку.


Щит увенчан серебряно-красным бурелетом, в клейноде – красный лев, опирающийся правой передней лапой на связку голубых стрел – герб Нидерландских Генеральных Штатов.

На серебряной девизной ленте начертан девиз: «EX UNITATE VIRES» («В единстве сила»), который символизирует связка стрел в клейноде герба.

Щитодержатели: справа – дикий козел, слева – антилопа орикс, типичные представители фауны Южной Африки.



В 1930 г. герб ЮАС был немного видоизменен и дополнен зеленым подножием.



21 сентября 1932 г. был утвержден новый герб, так называемый «embellished Coat-of-arms» – величественная форма государственного герба, учрежденного в 1930 г. (большой государственный герб). Именно этот герб впоследствии стал гербом ЮАР. Его щит увенчан серебряным шлемом с серебряно-красным наметом и покоится на зеленом подножии, на котором растут два цветка протей – растительный символ Южной Африки.



В 1999 г. Министерство искусства, культуры, науки и технологии ЮАР объявило среди населения конкурс на создание проекта нового государственного герба. На основе поступивших предложений было составлено резюме.

Затем Правительственная система связи и информации обратилась к компании Design South Africa, зонтичному объединению южноафриканских дизайнеров, с просьбой дать задание десяти лучшим дизайнерам на создание на основе резюме проекта герба. Затем три лучшие работы были представлены на рассмотрение кабинету министров, который выбрал проект Яна Беккера – директора FCB Group, который разработал множество товарных знаков и эмблем для государственных и частных организаций.

Новый герб ЮАР был учрежден 27 апреля 2000 г.



Официальное описание герба таково:

«Герб представляет собой ряд элементов, заключенных в два отдельных круга, расположенных один над другим.

Нижний круг является отражением элементов Основания: Первый элемент – это Девиз, в зеленом полукруге. Круг замыкают две симметрично расположенных пары слоновьих бивней, устремленных вверх. Внутри круга, образованного бивнями, находятся два симметричных пшеничных колоса, которые в свою очередь образуют золотой щит в центре круга. Форма щита напоминает барабан. На нем изображены две человеческие фигуры из наскаль-

ной живописи койсанов. Эти фигуры обращены лицом друг к другу, в приветствии соединив руки. Над щитом крест накрест расположены копье и скипетр, образующие единое целое. Эти элементы гармонично вписываются в общую картину, сосредоточивая внимание на щите и замыкая нижний круг основания.

Круг Власти: Непосредственно над кругом основания находится визуальный центр герба, протей. Лепестки протей имеют треугольную форму, что напоминает изделия народных африканских мастеров. Птица-секретарь расположена над протеей, и цветок образует ее грудь. Крылья птицы расправлены и приподняты в величавом жесте. Перья увенчивают ее царственную и всевидящую голову. Меж крыльями птицы расположены лучи восходящего солнца, замыкающие верхний круг.

Верхний и нижний круги пересекаются, образуя нерасторжимую и бесконечную линию.

Круг Основания: Девиз!»! KE E: /XARRA //KE» начертан на койсанском языке народа /Хат, буквально означает: «различные люди, объединяйтесь». С одной стороны он символизирует единство человеческих мыслей и действий. С другой стороны, он призывает весь народ объединяться на основе чувства принадлежности к одной нации и национальной гордости.

Пшеничные колосья. Будучи эмблемой плодородия, они также символизируют процесс зарождения, роста и здорового развития. Она напоминает о том, что люди не должны испытывать голод, и символизирует сельскохозяйственное использование земли.

Слоновьи бивни. Слоны являются символом мудрости, силы, выдержки и вечности.

Щит. Щит выполняет двойную функцию – знак принадлежности к народу и символ духовной защиты. Это – главный символ нашей нации.

Человеческие фигуры. Фигуры на щите воспроизводят изображения на Линтонском камне, всемирно известном образце южноафриканской наскальной живописи, находящемся сейчас в Южноафриканском музее в Кейптауне. Койсаны, самые древние обитатели нашей страны, символизируют нашу общую принадлежность к южноафриканской нации. Люди, изображенные на щите, приветствуют друг друга, что подразумевает единство. Это также символизирует начало осознания человеком его принадлежности к единой нации и через неё ко всему человечеству.

Копье и скипетр. Будучи символами защиты и власти, они одновременно представляют собой мощные ноги птицы-секретаря. Лежащие копье и скипетр символизируют мир.

Круг Власти: Протей. Протей – это эмблема красоты нашей земли и способности нашей нации приблизить эпоху Африканского возрождения. Протей символизирует холистическую интеграцию сил, произрастающую из земли и питаемую свыше. Цвета протей на гербе – зеленый, золотой, красный и черный – самые популярные в Африке.

Птица-секретарь. Полет птицы-секретаря символизирует естественную связь между ростом и скоростью. Это царь птиц, как лев – царь зверей. Сильные ноги этой птицы, представленные на гербе скипетром и копьем, служат ей при охоте на змей, которая символизирует защиту страны от врагов. Птица-секретарь – вестник небес, приносящий на землю их благословение. В этом смысле, она является символом Божественного величия. Ее поднятые крылья – эмблема растущего могущества нации – берут наш народ под свою защиту. Цвет птицы секретаря – золотой, что символизирует ее связь с солнцем и высшей силой.

Восходящее солнце. Солнце – эмблема сияния, великолепия и высших начал энергии – символизирует возрождение, способность к размышлению, знание, правосудие и силу воли. Солнце – символ источника жизни, света и нерасторжимое единство всего человечества.

Законченная структура герба объединяет верхний и нижний круги в символ бесконечности. Воображаемая линия, проходящая через самый низ герба, вдоль крайних бивней и замыкающаяся на горизонте, над которым встаёт солнце, образует космическое яйцо,




из которого появляется птица-секретарь. Это символизирует духовное возрождение нашей великой героической нации».

## **Бывшие бантустаны**

С 1959 г. на территории ЮАС было образовано несколько бантустанов (якобы независимых африканских государств), которые были упразднены 27 апреля 1994 г.

## Бопутатсвана

6 декабря 1977 г. территория, название которой переводится как «место собрания (народа) тсвана», была провозглашена правительством ЮАР независимым государством. Однако флаг этой территории (пропорции 2: 3) был утвержден еще 19 апреля 1973 г. Синее полотнище флага через вторую и третью четверть пересекает диагональная оранжевая полоса. В первой четверти, в белом круге – голова леопарда анфас.



Голова леопарда является символом верховной власти, так как только верховные правители народа носят шкуру леопарда. Синий цвет флага символизирует животворящий дождь. Он также символизирует небо и борьбу за развитие страны. Оранжевая полоса, направленная вверх, является символом развития народа.

Герб территории учрежден 8 сентября 1972 г. Его основа – традиционный боевой щит народа тсвана. В красном поле щита золотая шахта. В зеленом подножии щита: слева золотая голова вола анфас, справа – три колоса сорго, что символизирует сельское хозяйство. В поле и подножии в столб располагаются четыре горные мины. Они и шахта напоминают о том, что многие жители страны работают в шахтах. Щит наложен на перекрещенные золотые мотыгу, копье и стебель сорго. Щитодержатели – два леопарда (их символика соответствует символике головы леопарда на флаге). Под коричневым подножием, которое символизирует плодородные земли, располагается золотая девизная лента. Девиз: «Если мы вместе работаем, мы счастливы».



## Венда

Флаг государственному образованию народности венда был пожалован в 1973 г. Он (пропорции 2: 3) состоит из трех горизонтальных полос: зеленой, желтой и коричневой; и синей вертикальной полосы у древка. В середине желтой полосы изображена коричневая буква «V». Цвета флага происходят от цветов культа прародительницы и имеют следующее значение: коричневый символизирует душу и жемчужины в традиционной одежде, желтый и синий цвет также происходят от традиционной одежды, причем синий символизирует небо, а желтый – цветы, зеленый – красоту земли, «V» – название территории.



Герб территории напоминает о короле Тхохойандоу, который в XVIII в. создал на юге Африки большое государство, название которого означало «Голова слона».



Щит герба имеет зеленое поле с золотой каймой. В поле золотая голова слона анфас. Щитодержатели – два серебряных слона. Девиз: «Всегда для Венды трудятся». Клейнод – племенной барабан народности.

Слон – символ власти, барабан символизирует единство людей, так как используется вождем, чтобы собрать своих подданных или передать важные сообщения.

Герб учрежден 13 сентября 1979 г.

## Газанкулу

Название территории производно от названия озеро Газа.

Флаг территории (пропорции 2: 3) официально утвержден в 1973 г. Он состоит из трех горизонтальных полос: фиолетово-синей, белой и фиолетово-синей. На белой полосе изображены две перекрещенные ритуальные ложки народа сханган, скрепленные цепью.



Цвет верхней и нижней полос символизирует небо, белый и черный – расы жителей. Ритуальные ложки, которые играют большую роль в церемониях народа, символизируют дружбу.

Герб территории впервые опубликован в Government Gazette №3644 от 8 сентября 1972 г.

Овальный щит, форма которого соответствует форме боевого щита народа, пересечен волнисто и полурассечен внизу. В первом голубом поле две перекрещенные ритуальные ложки, соединенные золотой цепью, что символизирует мир и гостеприимство народа. В серебряном втором поле две черные шестерни в зацеплении, верхняя из них больше нижней, что символизирует сотрудничество рас, кроме того, шестерни – символ промышленности. В черном третьем поле золотое пламя, которое символизирует пламя знаний. Также черное и серебряные поля символизируют мирное сосуществование рас, а голубое – мирное небо над ними.

Клейнод красный голландский лев, держащий в правой передней лапе красный сигнальный рог «мхаламхала», которым созывается на собрания народ куду. Щитодержатели – буйвол и антилопа, которые стоят на золотом, с зелеными кустиками травы, подножии. Под ним девизная лента.



## Кангване

Эта территория имела только герб.



Овальное поле щита разделено четырехчастно: первое и четвертое поля золотые, второе и третье – красные. В первом поле голубые древние монеты, во втором – золотая голова вола анфас, в третьем – золотой факел, в четвертом три черные колосья проса. В клейноде два красных льва, держащие серебряный ритуальный столб. Щитодержатели два серебряных слона.

Львы и слоны позаимствованы из герба Свазиленда.

## Квандебеле

11 декабря 1986 г. территория была провозглашена независимым государством. Флаг (пропорции 2: 3) впервые поднят 14 апреля 1983 г. Он состоит из трех горизонтальных полос: голубой, желтой и зеленой. В центре желтой полосы изображение боевых топоров и дубины. Зеленый цвет символизирует плантации, желтый – солнце и голубой – небо. Топоры и дубина являются традиционным оружием народа ндебеле.



Герб территории представляет собой перекрещенные жезл, топор и дубину поверх которых наложен круглый щит. В его золотом поле незавершенная кирпичная стена натурального цвета, над которой возникающий серебряный с зелеными листьями початок кукурузы.

Незавершенная стена символизирует развивающееся государство, а початок кукурузы – сельское хозяйство. Жезл, топор и дубина символизирует единство различных племен, проживающих на этой территории. Щитодержатели – антилопа гну и дикий козел, которые являются символами верховной власти вождя. На золотой ленте в подножии герба девиз: «Кто себе помогает, тому помогут».





## Квазулу

Первый флаг (пропорции 2: 3) территории был поднят 28 октября 1977 г.

Очередной флаг был учрежден 12 апреля 1985 г. Он имеет белое полотнище, красную широкую полосу у древка и три узкие полосы в середине полотнища: черную, зеленую и желтую.



Так как Квазулу было государственным образованием зулусов, то цвета в середине флага символизируют народ, страну и будущее. Белый цвет символизирует мир, красный – пролитую кровь. В красной полосе изображен белый зулусский щит с перекрещенными копьями и посохом короля, что символизирует защиту народа воинами короля.

Этот же овальный зулусский щит является основной фигурой герба территории.



Стрела, расположенная в центре щита и направленная острием вверх символизирует авторитет короля среди народа. Клейнод – серебряная голова слона анфас. Щитодержатели – золотые леопард (справа) и лев (слева), держащие копья. Леопард символизирует красоту и грацию, лев – мужество и благородство, слон – интеллект и силу. На зеленом подножии золотая девизная лента. Девиз: «Вместе мы торжествуем».

## Лебова

Флаг (пропорции 2: 3) государственного образования официально учрежден 5 июля 1974 г. Он состоит из трех горизонтальных полос (соотношение 1: 2: 1): голубой, белой и зеленой. В белой полосе изображено желтым цветом восходящее солнце с расходящимися лучами.

Голубой символизирует небо, зеленый – землю и белый – мир. Солнце символизирует новую нацию и развивающуюся страну.



Поле щита герба территории разделено четырехчастно: первое и четвертое поля голубые с титловидной серебряной главой, второе и третье – золотые. Первое и четвертое усеяны серебряными каплями. Во втором – серебряная голова вола анфас. В третьем – початок кукурузы натурального цвета.

Клейнод – на трижды серебряно-голубом бурелете красно-золотое пламя. Щитодержатели – два леопарда, стоящие на зеленом подножии, на котором два цветущих алоэ и золотая девизная лента.




Кукуруза символизирует сельское хозяйство, голова вола – большое значение скотоводства для экономики страны (кроме того, волы играют большую роль в религиозной жизни народа). Пламя символизирует автономию, а леопарды и алоэ – верховную власть.

Девиз: «Одна рука всегда в одиночестве, если не может быть в согласии».

## Кваква

Флаг этой небольшой территории официально учрежден 18 июля 1975 г. Посередине зеленого полотнища (пропорции 2: 3) располагается разорванная оранжевая полоса, в разрыве которой – черный вздыбленный конь.



Зеленый цвет символизирует землю, две части оранжевой полосы – единство двух различных племен и расположение территории, которая граничила с Оранжевым Свободным Государством. Конь символизирует верный путь развития страны.

Герб состоит из голубого щита традиционной формы народов сото и тсвана, который покоится на голубом подножии, на котором золотая девизная лента. Во главе щита золотая скала, в подножии – лежащие крокодил (справа) и леопард (слева), обращенные друг к другу. Щитодержатели – два вздыбленных коня.

Щит покоится на перекрещенных золотых копье и мотыге – символах власти и труда, и увенчан головным убором – национальной шляпой народа басуто.



Кони и крокодил позаимствованы с герба Лесото. Также крокодил и леопард – символы племен квена и батлоко, кроме того, леопард – символ силы. Скала символизирует минеральные богатства страны. Девиз: «Согласие делает сильным» (на местном языке).

Герб учрежден 8 сентября 1972 г.

## Кискей

Флаг (пропорции 2: 3) официально учрежден 22 июня 1973 г. Его голубое полотнище пересечено через вторую и третью четверти белой полосой, в середине ее – стоящий голубой журавль, перья которого являются символами власти и смелости верховных вождей народа. Голубой цвет символизирует свободу, а белый – мир.



Герб учрежден 12 октября 1971 г. Его овальный щит диагонально разделен четырех-частно. Верхнее и нижнее поля – золотые, боковые – красные. В верхнем – голова вола анфас, в нижнем – дерево. Вол – символ пророка Нтсикане, дерево – символ финго, одного из четырех родов народа кискей.



Щит наложен поверх перекрещенных копья и боевой дубины и увенчан четырьмя серебряными кругами с серебряными концентрическими кольцами на них. Эти круги символизируют четыре рода народа кискей. Оружие символизирует готовность к обороне. В клейноде – голубой журавль, держащий в клюве зеленую ветку. Щитодержатели – два леопарда, стоящие на зеленом подножии, на котором на золотой ленте начертан девиз: «Выше к звездам».

## Транскей

С 1963 г. Транскей (т.е. по ту сторону Кея) имел внутреннее самоуправление и 26 октября 1976 г. ему первому из бантустанов была формально предоставлена полная независимость. Однако эта независимость не была признана странами мирового сообщества.

В 1978 г. Транскей оборвал все дипломатические отношения с ЮАР, в 1987 г. здесь произошел военный путч, в результате которого был свергнут глава государства – племянник Нельсона Манделы Кайзер Матанзима.

После окончания политики апартеида и первых общенациональных южно-африканских парламентских выборов в апреле 1994 г. Транскей вновь стал частью ЮАР и административно был включен в Восточную Капскую провинцию.

Впервые флаг Транскея (пропорции 2: 3) был поднят 20 мая 1966 г. Он состоит из трех горизонтальных полос равной ширины: оранжевой, белой и зеленой. Оранжевая полоса символизирует землю, зеленая – растительность, белая – мир и христианство.



Герб Транскея учрежден 25 сентября 1970 г. Его поле разделено серебряным, с выступами, стропилом двучастно. В красном верхнем поле серебряный початок кукурузы (справа) и зубчатое колесо. В нижнем зеленом поле – красная голова вола анфас. В клейноде – золотая корзина. Щитодержатели – два золотых леопарда, которые стоят на подножии в виде натурального рельефа.

Голова вола символизирует то большое значение, которое имеют эти животные в религиозной и экономической жизни страны. Кукуруза – сельское хозяйство, так как является основной сельскохозяйственной культурой. Зубчатое колесо – развитие науки и технологии. Корзина является символом благосостояния, а леопарды – верховной власти правителя. Девиз: «В единстве сила».



## Провинци

С 27 апреля 1994 г. в административном отношении ЮАР делится на девять провинций: Восточный Кейп (Восточно-Капская), Центральный Кейп, Западный Кейп (Западно-Капская), Гаутенг, Фри-Стейт (Свободное государство), Квазулу-Наталь, Лимпопо, Мпумаланга, Северо-Запад.

## Восточный Кейп

Герб провинции учрежден 25 марта 1996 г. В его серебряном поле с красными флангами, алоэ с тремя красными цветами, под ним – два волнистые пояса. Щит увенчан леопардовым бурелетом, клейнод – восходящее солнце. Щитодержатели – две антилопы канну. Девиз: «Развитие через единство».



Алоэ символизирует настойчивость и силу. Три его цветка, растущие из одного стебля, символизируют единство различных групп населения провинции. Красные фланги символизируют почву, голубые пояса – береговую линию Восточного Мыса. Восходящее солнце символизирует географическое положение и благоприятный климат, а также дружелюбие людей и новую эру в истории – эру развития и процветания.

Бурелет из шкуры леопарда является символом власти и исторического наследия провинции.

Антилопа канну – наиболее характерный представитель местной фауны, так как наиболее распространенное животное в этой части ЮАР. Также антилопа широко представлена в народном фольклоре, особенно в фольклоре деревенских жителей, которые почти поклонялись ей.



## Гаутенг

Герб учрежден 17 июля 1995 г. и незначительно изменен 20 марта 1996 г.

Форма его щита типична для народов нгени. В его голубом поле – золотая кирка, то символизирует большое значение горнодобывающей промышленности в экономике провинции.



Щит увенчан короной, зубцы которой представляют собой пчел (позаимствованы из герба Претории) и стрел.


Щитодержатели – два льва, символы силы, которые позаимствованы из герба Трансвааля.

Девиз начертан на трех слитках золота, символизирующих золотодобывающую промышленность и процветание.

## Западный Кейп

Герб одобрен провинциальным кабинетом 19 мая 1998 г. и 4 декабря 1998 г. Он символизирует самые важные события в истории провинции, ее отрасли промышленности и природные особенности.

Проект герба разработан Фредом Брунеллем, государственным герольдом, после консультаций с представителями различных политических партий, представленных в законодательном собрании провинции.



Герб представляет собой трехчастный щит. Красный якорь в первом серебряном поле является символом надежды, стабильности и веры, а также напоминает о истории и богатстве Западного Мыса. Гроздь виноград во втором серебряном поле символизирует одну из отраслей сельского хозяйства – виноградарство и виноделие. Золотой глиняный горшок во вклиненном голубом поле является артефактом, созданным самыми первыми жителями провинции. Он имеет отличительную форму, которая используется только в условиях пустыни.

Щитодержатели – зебра квагга (справа) и антилопа, представители местной фауны. Зебра является практически исчезнувшим видом, поэтому в настоящее время осуществляется специальная программа по восстановлению этого вида, а антилопа, также уникальный вид, уже спасена от полного исчезновения. Щитодержатели стоят на стилизованной Столовой Горе, самой примечательной естественной достопримечательностью провинции. Щит увенчан короной, состоящей из бус и зубцов в виде цветков протеи и колец. На девизной ленте, выполненной в виде страусиных перьев, начертан девиз «Добрая Надежда».

## Квазулу-Наталь

Из всех гербов провинций этот герб – самый молодой. Он учрежден в 2004 г., после десяти лет дебатов в местном парламенте.



Чечевицевидный щит герба – традиционной зулусской формы – разделен на голубое и серебряное поля зигзагообразно зеленою, что символизирует голубое небо над Драконовыми горами, которые зеленеют летом и покрыты снегом зимой. Серебряная звезда в голубом поле символизирует Рождество Христа, а следовательно и название «Наталь» (рождение, рождество), данное этой территории в 1479 г. Васко да Гама.

Во втором серебряном поле цветок стрелиции, который долгое время был растительным символом провинции Наталь и символизирует красоту природы провинции Квазулу-Наталь.

Щит увенчан золотым традиционным зулусским ульем и наложен поверх перекрещенных метательного копья и дубины – традиционных символов власти.

Щитодержатели: лев – традиционный африканский символ вождей, королей и правителей, и антилопа гну, позаимствованная из герба провинции Наталь.

Девиз гласит: «Построенное возвышает». Во время обсуждения в парламенте проекта герба, одна из партий предложила вместо этого девиза другой (так как за 10 лет ничего не было построено): «Власть является нашей». Однако это предложение не нашло поддержки большинства и девиз остался прежним.

## Лимпопо

Герб этой самой северной из девяти провинций ЮАР был учрежден 23 марта 1998 г.

В его золотом поле, отделенном волнисто от зеленой главы, зеленый баобаб, который длительный период был символом провинции, так как это было единственное его местопрорастания в Южной Африке. Баобаб – пожалуй одно из самых загадочных деревьев в мире, поэтому ему отведена важная роль в мифах и легендах народов Африки. Не вызывают удивления деревья с окружностью ствола в 26 м и считается, что дерево с диаметром ствола в 10 м может иметь возраст в 200 лет.

Волнистая линия символизирует реку Лимпопо.



Щит увенчан короной, зубцы которой представляют листья доисторического растения сусад, произрастающего в провинции до сих пор. Щитодержатели – два африканских буйвола, символизирующих мощь и силу.

## Мпумаланга

Герб провинции официально учрежден 25 марта 1996 г.

Щит герба разделен диагонально изломанным голубо-серебряным поясом на золотое и зеленое поля. В золотом правом поле – цветок маргаритки Barberton Gules. Этот же цветок и в золотой короне, венчающей щит. Щитодержатели – две антилопы куду.



Маргаритка символизирует город Барбертон, самый древний город в провинции. Изломанный пояс символизирует то, что половина провинции расположена на горном плато (до 1500 м над уровнем моря), а половина – на равнине (меньше чем 500 м над уровнем моря), часть которой занимает Парк Крюгер. Практически пополам провинция разделена горной цепью.

## Свободное Государство

Герб провинции официально зарегистрирован в Бюро Геральдики 7 мая 1999 г.



Он представляет собой щит, разделенный золотым опрокинутым стропилом на голубое и зеленое поля. Стопило обременено соцветием Оранжевой речной лилии (*Crinum bulbispermum*) с тремя раскрывшимися и четырьмя нераскрывшимися бутонами.

Щит увенчан короной, украшенной алмазами и состоящей из початков кукурузы и колосьев пшеницы.

Щитодержатели – два гепарда, стоящие на подножии, символизирующем равнины провинции.

## Северный Кейп

Герб провинции, разработанный Управлением искусства и культура провинции, был одобрен законодательным органом провинции 25 августа 1997 г. и официально учрежден 21 января 1998 г.




Ромб в его щите, напоминающий алмаз, символизирует природные богатства и экономическое благосостояние провинции. Золотые маргаритки – солнце и богатства природного мира. Красное поле символизирует почву, дерево – рост и развитие, голубые волны – живительную влагу Оранжевой и Вааль – двух великих рек, которые соединяются на территории провинции и несут свои воды к Северному Кейп-Косту.

Щит увенчан своеобразной короной, основой которой является вышитый бисером головной убор бушмена, которая символизирует уникальное историко-культурное наследие провинции.

Щитодержатели – антилопы гну и куду. Девиз начертан на языке бушменов – жителей пустыни Калахари: «Борются за лучшую жизнь».

## Северо-Западная

Герб провинции, созданный на основе цветов ее флага, официально зарегистрирован в Бюро Геральдики 7 мая 1999 г.



Кувшин в середине щита символизирует историко-культурное наследие народа тсвана. Щит увенчан серебряными рогами буйвола – символа силы и типичного животного провинции, над которыми цветок подсолнечника, символизирующего радость и изобилие.

Щитодержатели – две антилопы.

Девиз: «Мир и процветание»



## Литература и источники

- Аверин И. М. «Удобные» флаги и международное судоходство. М. Наука. 1992 г.  
Альбом флагов. СПб. 1898 г.  
Альбом флагов. СПб. 1915 г.  
Альбом штандартов, флагов и вымпелов европейских морских держав, составленный капитаном французского флота Легра. СПб. 1861 г.  
Альбом штандартов, флагов и вымпелов Российской империи, европейских и внеевропейских государств, изданный Гидрографическим департаментом Морского Министерства в 1869 году. СПб. 1869 г. 2 изд. СПб. 1870 г.  
Альбом штандартов, флагов и вымпелов Российской империи и иностранных государств, составленный лейтенантом Жданко М. Е. СПб. 1867 г., 1869 г.  
Альбом штандартов, флагов и вымпелов Российской империи и иностранных государств. Издание Главного Гидрографического Управления. СПб. 1890 г.  
Альбом штандартов и флагов и вымпелов иностранных государств, составленный при Главном Гидрографическом Управлении полковником Богословским П. А. СПб. 1912 г.  
Баскаков Э. Г. Биография гербов, флагов и гимнов зарубежных стран. М. Политиздат. 1967 г.  
Белов М. Т. Альбом штандартов, флагов и вымпелов Российской империи и иностранных государств. СПб. 1898 г. 2-е изд. СПб. 1904 г.  
Гербы, флаги стран мира. Альбом. М. Госполитиздат. 1957 г.  
Государственные флаги стран мира. Плакат. М. Изогиз. 1957 г.  
Государственные флаги стран мира.// Ежегодник БСЭ. М. 1965 г.; М. 1966 г.  
Государственные флаги стран мира.// Приложение к ж. «Новое Время». 1968 г.  
Государственный герб.// Брокгауз Ф. А. и Ефрон И. А. Новый энциклопедический словарь. СПб. 1913 г. Т. XIV. Столб. 471—474.  
Гудман Ф. Магические символы. 1995 г.  
Дунин-Барковский К. И. Альбом флагов и вымпелов РСФСР, союзных советских республик и иностранных государств. М. 1923 г.  
Елизаров Н. С. Альбом государей, президентов, государственных гербов и национальных флагов главнейших государств. М. 1913 г.  
Знамяеровский А. Флаги мира: Иллюстрированный справочник (пер. с англ.). 2002 г.  
Зуев Н. Изображение главнейших... штандартов, флагов, вымпелов всех государств. СПб. 1854 г.  
Иванов К. А. Флаги стран мира. М. 1964 г.; М. 1971 г.  
Иванов К. А. Флаги государств мира. М. Транспорт. 1976 г.  
Керлот Хуан Эдуардо. Словарь символов. М. REFL-book. 1994 г.  
Книга о флагах. Сочинение Карла Алярда, изданное в Амстердаме в 1705 году и в Москве в 1709 году. Министерство юстиции. Особое совещание для выяснения вопроса о русских государственных национальных цветах. СПб. Т.5. 1911 г.  
Коваленко В. А., Остроумов М. Н. Справочник по иностранным флотам. М. 1971 г.  
Кремpton Уильям. Флаги. М. Махаон. 1998 г.  
Кузнецов А. П., Максаковский В. П. Гербы и флаги стран мира.// География в школе. 1977 г. №№1,4. 1978 г. №№1,4.  
Купер Дж. Энциклопедия символов. М. 1995 г.  
Майлс Лайза. Флаги стран Африки и Азии. М. Астрель. 2000 г.  
Майлс Лайза. Флаги стран Европы, Америки, Австралии и Океании. М. Астрель. 2000 г.

- Макаров А., Церковер Э. Цвета планеты. М. 1964 г.  
Максаковский В. Флаги и гербы иностранных государств.// География в школе. 1957 г.  
Мамаев К. К. Флаги рассказывают. Л. Аврора. 1972 г.  
Наука и жизнь. №11 1964 г., №12 1965 г., №№11,12 1969 г., №1 1970 г., №10 1975 г., №11 1977 г., №3 1979 г., №№3, 9 1987 г., №№1, 7, 10 1988 г., №№1, 8 1989 г., №№4, 10 1990 г., №11 1993 г., №№3, 4, 6—12 1994 г., №№1—6, 9, 11 1995 г., №№1, 3, 10 1996 г., 1997—2000 г.  
Похлебкин В. В. Международная символика и эмблематика. (Опыт словаря). М. Международные отношения. 1989 г.  
Похлебкин В. В. Словарь международных символов и эмблем. М. Международные отношения. 1994 г.  
Происхождение флагов и их значение. СПб. 1913 г.  
Серебряный Н. С., Жданов Б. Б. Справочник сигнальщика. М. Воениздат. 1983 г.  
Флаги государств мира. Альбом. М. Транспорт. 1964 г.
- Buben M. Heraldika. Praha. 1986.  
Bahn P. Familienforschung Ahnentafel Wappenkunde. Niedernhausen. 1988.  
Herzog H.-U. & Wolf F.E. Flaggen und Wappen. Leipzig, 1966.  
Herzog H.-U. Flaggen und Wappen. Leipzig, 1980.  
Hesmer K.-H. Flaggen und Wappen der Welt. 1992.  
Mäder P.M., Mattern G. Fahnen und ihre Symbole. Zürich, 1993.  
Mucha L., Valášek S. Vlajky, znaky zemi světa. Praha, 1977.  
Mucha L., Valášek S. Flags & coats of arms. Praha, 1987.  
Mucha L., Valášek S. Vlajky a znaky zemi světa. Praha, 1987.  
Naumann & Göbel. Fürsten- und Königshäuser in Europa. Köln.  
Schubert L., Seemann-Eggebert. Europas Königs Häuser. Köln, 1991.  
Subrt J., Valášek S. Vlajky a znaky celeho světa. Praha, 1977.
- <http://www.odci.gov/cia/publications/factbook/index.html>  
<http://www.rubricon.com>  
<http://www.ngw.nl/>  
<http://www.heraldica.org/topics/national>  
<http://nsk.fio.ru/works/054/group3/geraltika.htm>  
<http://www.fotw.net/flags>  
<http://www.flags.net>  
<http://zhenghe.tripod.com/flagfinder/flagfindera.html>  
<http://asmi2.dyndns.org/cyber-flag>