







л. л. лепешинский

Филателистическая ГЕОГРАФИЯ

(зарубежные страны)

ИЗДАТЕЛЬСТВО «СВЯЗЬ» МОСКВА 1967

729

Справочник

Предисловие

Почтовая марка насчитывает 126-летнюю историю. С 1840 г., когда была выпущена первая почтовая марка, политическая карта мира коренным образом изменилась. С ее лица исчезло немало государств, возникли новые страны, большое число колоний завоевало самостоятельность. Решающим фактором успешной освободительной борьбы народов мира, борьбы за самостоятельность и социальный прогресс стала Великая Октябрьская социалистическая революция, которая сломала около 50 лет назад устои старого мира.

Политические и социальные изменения, происходящие на земном шаре, получают отражение и на почтовой марке — визитной карточке страны.

В коллекциях филателистов есть марки государств, которых нельзя найти на современных картах мира. На марках можно увидеть надпечатки и надписи, многие из которых свидетельствуют об исторических событиях в жизни страны. Марка в руках любознательного коллекционера может рассказать много увлекательного.

Цель справочника „Филателистическая география“ — помочь коллекционеру определить принадлежность марки к той или иной стране, дать исходные сведения к изучению истории марок и стран. Ведь именно исследования, сопровождающие коллекци-

онирование марок, являются наиболее увлекательной стороной филателии и способствуют расширению кругозора коллекционера и пополнению знаний в области истории, политики, географии, культуры.

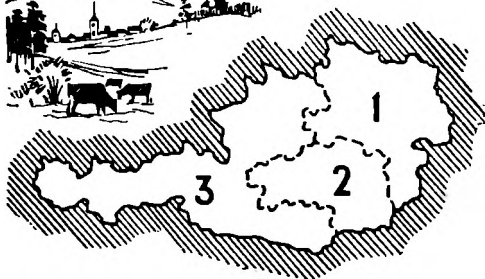
В справочнике читатель найдет карты-схемы стран, на которых отмечены территории, имевшие самостоятельную почтовую эмиссию. В нем приведены сведения о количестве выпущенных почтовых марок, даны наиболее интересные надписи и надпечатки на марках. В конце справочника приведены алфавитный указатель названий стран, встречающихся на марках, в латинской и греческой транскрипции, а также флаги стран мира.

При изложении филателистических сведений автор пользовался каталогом марок „Lipsia“, выпускаемым в ГДР. Данные о государственном строе, географическом положении, площади и населении стран взяты из справочников „Население мира“ (Изд-во политической литературы, 1965) и „Современная карта зарубежного мира“ А. Г. Шигера (изд-во „Мысль“, 1965). Флаги воспроизведены по таблице флагов, приведенной в Ежегоднике Большой Советской Энциклопедии, 1965 г.

Подобный справочник выпускается у нас впервые, и для улучшения последующих его изданий будут представлять большой интерес замечания и пожелания читателей, которые следует направлять в изд-во „Связь“ (Москва-центр, Чистопрудный бульвар, 2).



ЕВРОПА



АВСТРИЯ (РЕСПУБЛИКА АВСТРИЯ)

Площадь:
83,9 тыс. кв. км.
Население:
7171 тыс. чел. (1963).
Столица: Вена.

Австрия — государство в Центральной Европе по среднему течению р. Дуная. Федеративная республика.

Денежная система: 1918—1925 гг. — 1 крона = 100 хеллерам; 1925—1938 гг. и с 1945 г. — 1 шиллинг = 100 грошам.

Филателистические сведения

Первая марка Австрии выпущена в 1918 г. Надпись на доплатных марках: „Porto“ — доплата. В 1938—1945 гг. — в обращении марки Германии (период немецко-фашистской оккупации).

С 1918 по 1963 гг. выпущено марок: почтовых — 873; блоков — 5; доплатных — 190; газетных — 36.

Пояснения к схеме

1. Восточная Австрия. Центр: Вена.

Зона советского военного управления (1945—1955 гг.).

Денежная система: 1 рейхсмарка („RM“, reichsmark) = 100 пфеннигам („Pf“, pfennig).



Надпечатка на марках Германии: „Österreich“ — Австрия. Надписи на оригинальных марках: „Republik Österreich“ — Республика Австрия.

Всего выпущено марок: почтовых — 46; доплатных — 14.

Почтовая эмиссия Восточной Австрии осуществлялась только в 1945 г., затем в обращении марки Республики Австрии.

2. Штирия. Центр: Грац.

Сначала зона советского военного управления (1945 г.); в том же году передана в зону оккупации британскими войсками.

Денежная система: см. „Восточная Австрия“.

Надпечатки на марках Германии: см. „Восточная Австрия“.

Всего выпущено 19 почтовых марок. В том же 1945 г. в обращение поступили марки Республики Австрии.

3. Западная Австрия. Центры: Зальцбург, Грац, Инсбрук.

Зоны оккупации США, Великобритании и Франции (1945—1955 гг.).

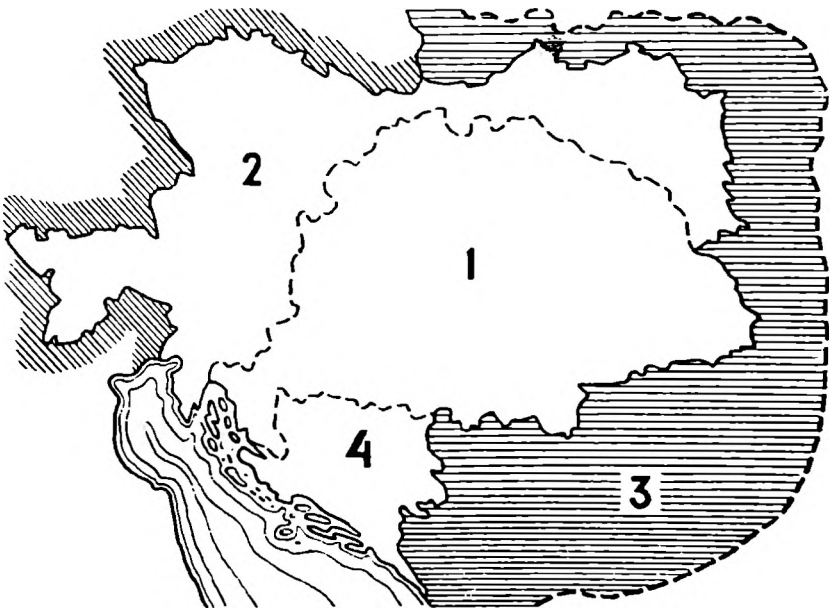
Денежная система: см. „Восточная Австрия“.

Выпущена серия оригинальных марок (17 марок) с надписью „Österreich“ — Австрия.

Почтовая эмиссия Западной Австрии осуществлялась только в 1945 г., затем в обращение поступили марки Республики Австрии.

АВСТРО-ВЕНГРИЯ

На завоеванных немецкими феодалами землях в XV—XVIII вв. образовалось многонациональное государство — Австрийская Империя. В 1867 г. в результате соглашения между господствующими



щими классами Австрии и Венгрии произошла реорганизация Австрийской Империи в двуединую Австро-Венгерскую монархию, во главе которой стоял австрийский император, имевший для Венгрии титул короля.

Денежная система: 1 гульден (gulden) = 60 крейцерам (kreitzer); с 1860 г. — 1 гульден = 100 крейцерам.



Филателистические сведения

Первая марка Австрийской Империи выпущена в 1850 г. Надпись на почтовых марках: „KK Post“ — императорская и королевская почта. Надпись на газетных марках: „Kais. Kön. Zeitung Stempel“ — императорский и королевский сборы за доставку газет.

Всего выпущено марок: почтовых — 34; газетных — 9; дополнительных газетных — 4.

В 1867 г. единая почтовая эмиссия Австрийской Империи прекращена.

В 1866—1870 гг. выпускались марки для почтовых отделений австрийского „Первого императорского и королевского привилегированного Дунайского пароходного общества“, действовавших вдоль Дунайского водного пути в Сербии, Румынии и Болгарии (до 1878 г. Болгария была частью Османской империи).

Надпись на оригинальных марках: „Erste K.K. pr. Donau Dampfschiffahrt Gesellschaft“ — Первое императорское и королевское привилегированное Дунайское пароходное общество.

Почтовые отделения Дунайского пароходного общества закрылись в Румынии в 1873 г., в Сербии и Болгарии — в 1880 г.

Всего выпущено 4 почтовые марки.

1. Венгерское королевство (см. „Венгрия“).
2. Австрия.

Империя в персональной унии с Венгерским королевством в составе Австро-Венгерской монархии (1867—1918 гг.).

Денежная система: 1867—1900 гг. — 1 гульден (gulden) = 100 крейцерам (kreuzer); 1900—1918 гг. — 1 крона (krone) = 100 хеллерам (heller).

Надписи на марках: „Kaiserliche und Königliche Österreichische Post“ — императорская и королевская австрийская почта; „Porto“ — доплата (на доплатных марках).

С 1867 по 1918 гг. выпущено марок: почтовых — 141; доплатных — 48; газетных доплатных — 6; газетных марок — 18.

3. Территория России, Сербии, Италии, Черногории, Албании и Румынии, оккупированная австро-венгерскими войсками во время первой мировой войны 1914—1918 гг.

Денежная система: 1 крона = 100 хеллерам.

Надпечатки на марках Боснии и Герцеговины: „K. K. Feldpost“ — императорская и королевская полевая почта; такая же надпись на оригинальных марках.

Всего выпущено марок: почтовых — 85 и газетных — 4.

4. Босния и Герцеговина (см. „Югославия“).



АЛБАНИЯ (НАРОДНАЯ РЕСПУБЛИКА АЛБАНИЯ)

Площадь: 28,7 тыс. кв. км.

Население: 1711 тыс. чел. (1962).

Столица: Тирана.

Албания расположена в юго-западной части Балканского полуострова.

С 1946 г. — народная республика.

Денежная система: 1912—1913 гг. — 1 грош (grosh) или пиастр (piastre) = 40 пара (para); 1914 г. — 1 франк (frank) = 100 кинтарам (qintar) или 1 грош (пиастр) = 40 пара; 1919—1946 гг. — 1 франк = 100 кинтарам (qintar); с 1946 г. — 1 лек (lek) = 100 кинтарам.

Филателистические сведения

В Албании с 1902 по 1911 гг. использовались марки Италии с надпечаткой: „Albania“ — Албания. Всего выпущено 6 почтовых марок.

Первая марка Албании выпущена в 1913 г.

Надпечатка на турецких марках: „Shqipëria“ — Албания (выпуск временного правительства, 1912—1914 гг.). Надписи на

оригинальных марках: „Shqipënie“ — Албания (период княжества, 1914 г.); затем „Postat Shqiptare“ — албанская почта (период национального правительства, 1918—1924 гг.); „Republika Shqiptare“ — Албанская Республика (период республики, 1925—1928 гг.); „Mbretëria Shqiptare“ — Албанское Королевство; „Shqipni“ — Албания (период королевства; 1928—1939 гг.); „Mbretëria Shqiptare“ — Албанское Королевство (период итальянской оккупации, 1939—1943 гг.).



Надпечатки на марках: „Qeverija demokrat e Shqiperise“ — правительство демократической Албании (период временного демократического правительства, 1944—1946 гг.); „Republika Popullore e Shqipërise“ — Народная Республика Албания (с 1946 г.).

Пояснения к схеме

1. Шкодер (Скутари). Центр: Шкодер.

Денежная система: 1 франк = 100 кинтарам.

Надпечатка на гербовых марках: „E Shkodres Shqypnis“ — Шкодер в Албании. С 1919 по 1920 гг. выпущено 39 почтовых марок.

1а. Город Шкодер.

1909—1911 гг., 1915—1916 гг. — итальянская почта.

Денежная система: 1 пиастр = 40 пара.

Надпечатки на марках Италии: „Scutari di Albania“ — Скутари в Албании, и новой цены в турецкой валюте. С 1909 по 1916 гг. выпущено 10 почтовых марок.

2. Центральная Албания. Центр: Эльбасан.

Правительство Эссада-паши (1915 г.).

Денежная система: 1 франк = 100 кинтарам или 1 грош = 40 пара.

- Надпись на марках: „Qeverria e Shqipërisë“ (алб.) и „Albanie centrale“ (франц.) — Центральная Албания.
Всего выпущено: почтовых марок — 9; доплатных марок — 5.
- 2а. Город Дуррес (Дураццо).
1909—1911 гг., 1915—1916 гг. — итальянская почта.
Денежная система: 1 пиастр = 40 пара.
Надпечатка на марках: „Durrës“ — Дураццо. С 1909 по 1916 гг. выпущено 9 почтовых марок.
3. Северный Эпир (Южная Албания). Центр: Аргирокастрон.
Греческая оккупация (1914—1916 гг. и 1940—1941 гг.).
Денежная система: 1 драхма (δραχμή) = 100 лепта.
Надпись на марках: „Ηπειρος“ (греческ.) — Эпир.
Надпечатка на марках: „Β. Ηπειρος“ — Северный Эпир.
Всего выпущено 46 почтовых марок.
- 3а. Корча. Центр: Корча.
Область Албании (1914—1915 гг.); оккупация французскими войсками (1916—1920 гг.).
Денежная система: 1 пиастр = 40 пара; 1 франк = 100 сантимам.
Надпись на оригинальных марках: „Commission de controle provisoire. Korce“ (франц.) — Временная контрольная комиссия. Корча; „Republika Korce“ — Республика Корча. Всего выпущено 19 почтовых марок.
- 3б. Город Влёра (Валона).
1909—1911 гг., 1914—1916 гг. — итальянская почта.
Денежная система: 1 пиастр = 40 пара.
Надпечатки на марках: „Valona“ — Валона. С 1909 по 1916 гг. выпущено 10 почтовых марок.
4. О. Сазан (Сазено). Центр: Сазани.
Итальянская оккупация (1923—1945 гг.).
Денежная система: 1 лира = 100 чентезими.
Надпечатка на марках Италии: „Sazeno“ — Сазено.
Всего выпущено 8 марок.

АНДОРРА

Площадь: 0,5 тыс. кв. км.

Население: 10 тыс. чел. (1962).

Столица: Андорра.

Андорра — небольшое государство на юго-западе Европы, расположенное в горной долине на южном склоне Пиринеев между Испанией и Францией. Республика под совместным протекторатом Франции и Испании (Ургельского епископа).

Денежная система: 1 франк (franc) = 100 сантимам (centimes); 1 песета (peseta) = 100 сентимо (centimos).

Филателистические сведения

Андорра не имеет своей почты. Почтовая связь осуществляется французской и испанской почтой.

Первая марка французской почты появилась в обращении в 1931 г. Надписи на марках Франции: „Vallée d'Andorre“ — долина Андорры; „Andorre“ — Андорра; „Postes“ — почта; „Recouvrements taxe á percevoir“ — взыскание доплаты; „A percevoir“ — доплатить; „Chiffre-taxe“ — доплата. С 1931 по 1963 гг. выпущено марок: почтовых — 177; доплатных — 47.

Первая марка испанской почты появилась в обращении в 1928 г. Надпечатки на марках Испании: „Correos. Andorra“ — почта. Андорра; „Correo aereo“ — авиапочта. С 1928 по 1963 гг. выпущено марок: почтовых — 60; почтово-благотворительных — 12.



БЕЛЬГИЯ (КОРОЛЕВСТВО БЕЛЬГИЯ)

Площадь: 30,5 тыс. кв. км.
Население: 9290 тыс. чел.
(1963).

Столица: Брюссель.

Бельгия — государство в Западной Европе. Конституционная монархия.

Денежная система: 1 бельгийский франк (franc, frank) = 100 сантимам (centimes, centimen).

Филателистические сведения

Первая марка Королевства Бельгия выпущена в 1849 г.

Надписи на пакетных марках: „Chemins de fer“ (франц.) или „Spoorwegen“ (флам.) — железные дороги; „Postes“ (франц.), „Posterijen“ (флам.) — почта; „Ne pas livrer le dimanche“ (франц.), „Niet bestellen op Zondag“ (флам.) — не посылать в воскресенье; „A payer“ (франц.), „Te betalen“ (флам.) — доплатить.

С 1849 по 1963 гг. выпущено марок: почтовых — 1348; газетных — 40; блоков — 35; специальной почты — 6; служебных — 61; доплатных — 62; пакетных — 374.

Полное наименование к схеме

1. Эйпен. Центр: Эйпен.

Округ Бельгии (до 1919 г. часть Германии); 1919—1921 гг. — бельгийская оккупация; в 1921 г. округ присоединен к Бельгии.

Денежная система: бельгийская (см. выше).

Надпечатка на марках Бельгии: „Eupen“ — Эйпен.

Всего выпущено марок: почтовых — 17; доплатных — 5.



2. Мальмеди. Центр: Мальмеди.

Округ Бельгии (до 1919 г. часть Германии); 1919—1921 гг. — бельгийская оккупация; в 1921 г. присоединен к Бельгии.

Денежная система: бельгийская (см. выше).

Надпечатка на марках Бельгии: „Malmedy“ — Мальмеди.

Всего выпущено марок: почтовых — 17; доплатных — 5.

Примечание. В 1920 г. выпускались почтовые марки для обоих округов. Надпечатка на марках Бельгии: «Eupen & Malmedy» — Эйпен и Мальмеди. Всего выпущено 7 почтовых марок.



БОЛГАРИЯ
(НАРОДНАЯ
РЕСПУБЛИКА
БОЛГАРИЯ)

Площадь: 110,9 тыс. кв. км.

Население: 8163 тыс. чел. (на 1 октября 1964 г.).

Столица: София.

Болгария — государство на северо-востоке Балканского полуострова; с 1946 г. — народная республика.

Денежная система: 1879—1881 гг. — 1 франк = 100 сантимам; с 1881 г. — 1 лев = 100 стотинкам.

Филателистические сведения

Первая марка Болгарии выпущена в 1879 г. Первые болгарские марки печатались в российской экспедиции изготовления государственных бумаг в г. Санкт-Петербурге. Болгарские подписи

на оригинальных марках: „Българска поща“; „България“ (период княжества, 1879—1908 гг.); „Царство България“ (период царства, 1908—1946 гг.); „Въздушна поща“; „Фонд санаториумъ“ — благотворительные марки; „Общинска поща“ — служебные марки (для корреспонденции местных властей); „За доплащане“ — доплатные марки; „Bulgaria“ — Болгария; „Пощески колетни пратки“ — почтовые пакеты; с 1946 г.: „Република България“, „Народна Република България“; „Par avion“ (франц.) — авиапочта.

С 1879 по 1963 гг. выпущено марок: почтовых — 1333; блоков — 12; специальной почты — 27; служебных — 19; военно-налоговых — 16; доплатных — 51; пакетных — 25.

Полезные сведения к схеме

1. Восточная Румелия (Южная Болгария). Центр: Филиппополь (Пловдив).

До 1878 г. часть Османской империи; с 1878 по 1885 гг. — автономная провинция Османской империи; в результате всенародного восстания марионеточный режим был свергнут, с 1885 г. — область Болгарского княжества.

Денежная система: 1 паистр = 40 пара.

Надпечатка на марках Турции: „RO“ (франц.) — Восточ-





ная Румелия. Надписи на оригинальных марках: „Roumelie Orientale“ (франц.), „Источна Румелия“ (болг.), „Ανατολική Ρωμολία“ (греч.) — Восточная Румелия и турецкие надписи.

Марки Восточной Румелии с надпечаткой герба Болгарии и с надписью: „Южна България“. Всего выпущено 27 почтовых марок.

В 1885 г. почтовая администрация области прекращена.

2. Южная Добруджа. Центр: Базарджик (Добрич, с 1949 г. Толбухин).

До 1913 г. — область Болгарии; 1913—1918 гг. часть Румынии (1916—1918 гг. занята болгарскими и немецкими войсками); с 1918 по 1919 гг. — в составе Болгарии; с 1919 по 1940 гг. — в составе Румынии; в 1940 г. вошла в состав Болгарии.

Денжная система: болгарская (см. выше).

Надпечатка на марках Болгарии: „Пошта в Романия“ — почта в Румынии.

Всего выпущено 4 почтовые марки.

ВАТИКАН (ГОСУДАРСТВО ГОРОДА ВАТИКАН)

Площадь: 0,44 кв. км.

Население: 1 тыс. чел. (1962).

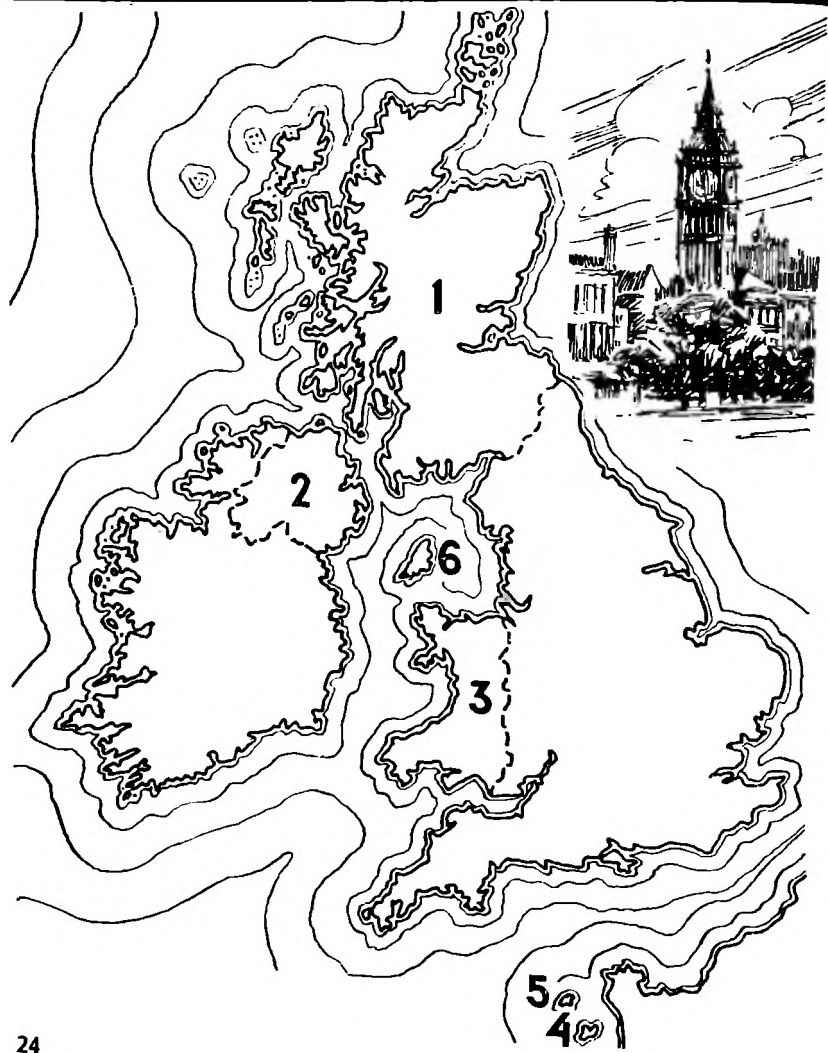
Ватикан — государство расположено на территории г. Рима (Италия), резиденция главы римско-католической церкви (папы Римского).

Денежная система: 1 лира Ватикана = 100 чентезими (centesimi).

Филателистические сведения

Первая марка Ватикана выпущена в 1929 г. Надписи на оригинальных марках: „Poste Vaticane“ — ватиканская почта; „Espresso“ — срешняя почта; „Posta aerea Vaticana“ — ватиканская авиапочта; „Città del Vaticano“ — государство города Ватикан. С 1929 по 1963 гг. выпущено марок: почтовых — 442; блоков — 2; срешней почты — 16; доплатных — 18; пакетных — 15.





ВЕЛИКОБРИТАНИЯ

(СОЕДИНЕННОЕ КОРОЛЕВСТВО
ВЕЛИКОБРИТАНИИ
И СЕВЕРНОЙ ИРЛАНДИИ)

Площадь: 244,0 тыс. кв. км.

Население: 53 812 тыс. чел. (1963).

Столица: Лондон.

Великобритания — государство в Западной Европе, расположено на Британских островах. Конституционная монархия.

Денежная система: 1 фунт стерлингов (pound, сокращённое обозначение „£“) = 20 шиллингам (shilling, сокращённое обозначение ·), 1 шиллинг = 12 пенсам (pence, единственное число — penny, сокращённое обозначение d); 1 пенни (d) = 4 фартингам (farthing).

Филателистические сведения

Первая марка Великобритании выпущена в 1840 г.

Надписи на марках: „Postage“ — почтовый сбор или „Postage and revenue“ — почтовый и гербовый сборы; „Postage due“ — доплата; „To pay“ — уплатить.

Надпечатки на служебных марках: „Admiralty“ — адмиралтейство (военно-морское ведомство); „Army official“ — армейское служебное; „Board of Education“ — ведомство просвещения;



„Govt parcels“ — правительственные пакеты; „I. R. official“ — служебное ведомства внутренних доходов; „O. W. official“ — служебное ведомства общественных работ; „R. H. official“ — служебное министерства королевского двора.

С 1840 по 1963 гг. выпущено марок: почтовых — 389; служебных — 111; гербово-почтовых — 6; доплатных — 65.

Примечание. На островах Ланди, Херм, Джету выпускались марки частной почты.

Подсечение к схеме

1. Шотландия. Центр: Эдинбург.

Часть Великобритании.

Денежная система: британская (см. выше).

В обращении наряду с марками Великобритании находились так называемые „региональные почтовые марки“, которые использовались для оплаты почтового сбора на всей территории королевства. Надписи на марках такие же, как и на марках Великобритании.

С 1958 по 1963 гг. выпущено 3 почтовые марки.

2. Северная Ирландия. Центр: Белфаст.

Составная часть Великобритании.

Денежная система: британская (см. выше).

В обращении находились региональные почтовые марки.

С 1958 по 1963 гг. выпущено 3 почтовые марки.

3. Уэльс и Мономутшир. Центр: Кардифф.

Часть Великобритании.

Денежная система: британская (см. выше).

В обращении находились региональные почтовые марки.

С 1958 по 1963 гг. выпущено 3 почтовые марки.

4. О. Джерси. Центр: Сент-Хеллер.

Британское коронное самоуправляющееся владение; с 1940 по 1945 гг. — германская оккупация.

Денежная система: британская (см. выше).

В обращении находились региональные почтовые марки.

С 1941 по 1963 гг. выпущено 9 почтовых марок.

5. О. Гернси. Центр: Сент-Питер-Порт.

Британское коронное самоуправляющееся владение; с 1940 по 1945 гг. — германская оккупация.

Денежная система: британская (см. выше).

В обращении находились региональные почтовые марки.

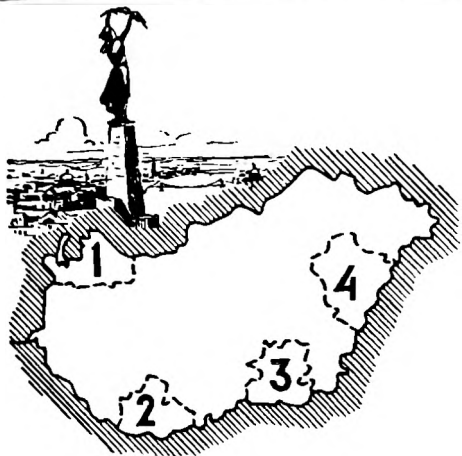
С 1941 по 1963 гг. выпущено 6 почтовых марок.

6. О. Мэн. Центр: Дуглас.

Британское коронное самоуправляющееся владение.

Денежная система: британская.

В обращении находились региональные почтовые марки. С 1958 по 1963 гг. выпущена 1 почтовая марка.



ВЕНГРИЯ (ВЕНГЕРСКАЯ НАРОДНАЯ РЕСПУБЛИКА)

Площадь: 93,0 тыс. кв. км
Население: 10 134 тыс.
чел. (на 1 декабря
1964 г.).

Столица: Будапешт.

Венгрия расположена в Центральной Европе. 15 августа 1949 г. провозглашена Венгерская Народная Республика.

Денежная система: 1871—1900 гг. — 1 форинт (forint) = 100 крайцарам (krajczár); 1900—1926 гг. — 1 корона (korona) = 100 филлерам (filler); 1926—1946 гг. — 1 пенге (pengő) = 100 филлерам; с 1946 г. — 1 форинт = 100 филлерам.

Филателистические сведения

Первая марка Венгрии выпущена в 1871 г. Надписи на марках: „Magyar kir posta“ — венгерская королевская почта (до 1918 г. — королевство); „Magyar posta“ — венгерская почта; „Köztársaság“ — Республика (1918 г.); „Tanács Köztársaság“ — Советская республика (1919 г.); „Hírlapjegy“ — газетная марка: „Sürgős“ — срешняя почта; „Hivatalos“ — служебная почта; „Porto“ — доплата; „Légiposta“ — авиапочта; „Repülő posta“ — авиапочта.

С 1871 по 1963 гг. выпущено марок: почтовых — 1898; газетных — 13; блоков — 45; служебных — 233; пакетных — 8.

Пояснение к схеме

1. Западная Венгрия (Лайтабаншаг, Бургенланд). Центр: Шопрон.
Денежная система: 1 корона = 100 филлерам.

Надпечатка на марках Венгрии: „Laitabánság“ — Лайтабаншаг или „Nyugatmagyazország“ — Западная Венгрия. Надпись на оригинальных марках: „Laitabánság“ — Лайтабаншаг.

В 1921 г. выпущено марок: почтовых — 79; доплатных — 6.

2. Баранья. Центр: Печ.

Комитат (округ) Венгрии.

Местные выпуски марок (1919—1920 гг.).

Денежная система: 1 корона = 100 филлерам.

В обращении находились марки Венгрии с надпечатками новой цены. Всего выпущено марок: почтовых — 60; доплатных — 3.

3. Сегед. Центр: Сегед.

Комитат (округ) Венгрии. Оккупация войсками адмирала Хорти (1919 г.).

Денежная система: 1 корона = 100 филлерам.

В обращении находились марки Венгрии с надпечаткой новой цены. Всего выпущено марок: почтовых — 41; доплатных — 8.

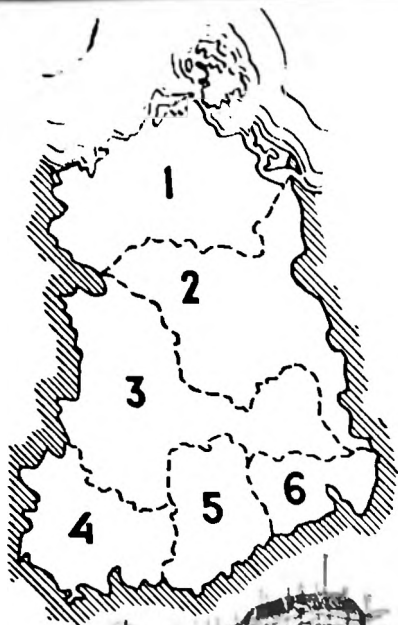
4. Дебрецен. Центр: Дебрецен.

Комитат Венгрии. Местные выпуски марок (1919—1920 гг.). Денежная система: 1 корона = 100 филлерам.

В обращении находились марки Венгрии с надпечаткой новой цены.

Всего выпущено марок: почтовых — 102; доплатных — 21.





ГЕРМАНСКАЯ ДЕМОКРАТИЧЕСКАЯ РЕСПУБЛИКА (Г Д Р)

Площадь:

108,3 тыс. кв. км.

Население: 17 181 тыс.
чел. (на 31 декабря
1963 г.).

Столица: Берлин.

Германская Демократи-
ческая Республика —
государство в Централь-
ной Европе. Первое в
истории Германии социа-
листическое государство
рабочих и крестьян.

Денежная система: 1 марка ГДР (до 1964 г. называлась
сокращенно „DM“, Deutsche Mark, с 1964 г. — „MDN“, т. е.
Mark der Deutschen Notenbank — марка немецкого эмис-
сионного банка) = 100 пфеннигам (pfennig).

После поражения гитлеровской Германии в обращении сначала — марки местных выпусков, а затем выпусков, осуществленных главными почтовыми управлениями провинций. С 1946 по 1949 гг. в обращении находились почтовые марки, выпущенные общесоюзным военным управлением Германии.

Надпечатка на марках общегерманских выпусков 1946—1948 гг. и на марках Берлин-Бранденбургской провинции: „Sowetische Besatzung Zone“ — советская зона оккупации. Надпись на оригинальных марках: — „Deutsche Post“ — немецкая почта; „DDR“ — ГДР. С 1948 по 1963 гг. выпущено марок: почтовых — 785; служебных — 69; блоков — 13.

Пояснение к схеме

1. Мекленбург. Центр: Шверин.

Земля (федеральная область) Германии; советское военное управление (1945—1949 гг.).

Денежная система: 1 марка = 100 пфеннигам.

С 1945 по 1948 гг. выпускались оригинальные марки. Всего выпущено 40 почтовых марок.

2. Берлин-Бранденбург. Центр: Берлин.



Провинция Гессения; советское военное управление (1945—1949 гг.)

Движимая система см. выше

В 1945 г. выпускались оригинальные марки Нидерс на марках: „Stadt Berlin“ город Берлин. Всего выпущено 7 почтовых марок

3. Саксония-Ангальт. Центр: Халле.

Советское военное управление (1945—1949 гг.).

Движимая система: см. выше

В 1945—1946 гг. выпускались оригинальные марки Нидерс на марках: „Provinz Sachsen“ — провинция Саксония. Всего выпущено 26 почтовых марок.

4. Тюрингия. Центр: Эрфурт.

Земля Германия; советское военное управление (1945—1949 гг.).

Движимая система см. выше.

В 1945—1946 гг. выпускались оригинальные марки. Нидерс: „Thüringen“ — Тюрингия. Выпущено: марок — 12; блоков — 6

5. Западная Саксония. Центр: Лейпциг.

Советское военное управление (1945—1949 гг.).

Движимая система: см. выше.

В 1945—1946 гг. выпускались оригинальные марки. Нидерс: „Deutsche Post“ — немецкая почта. Выпущено: марок — 46; блоков — 1.

6. Восточная Саксония. Центр: Дрезден.

Советское военное управление (1945—1949 гг.).

Движимая система: см. выше.

В 1945—1946 гг. выпускались оригинальные марки. Нидерс на марках: „Post“ — почта или „Deutsche Post“ — немецкая почта. Всего выпущено 65 почтовых марок.



ЗАПАДНЫЙ БЕРЛИН

Площадь: 481 кв. км

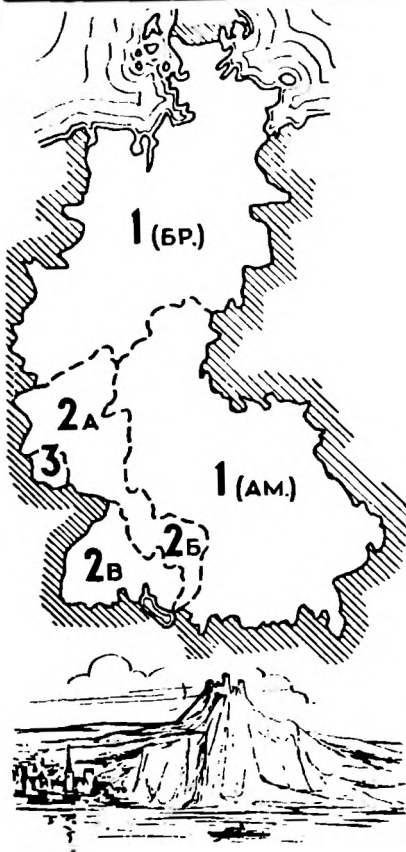
Население: 2177 тыс. чел. (на 31 декабря 1963 г.).

Западный Берлин, согласно ст. 6 „Договора о дружбе, взаимной помощи и сотрудничестве между Союзом Советских Социалистических Республик и Германской Демократической Республикой“ от 12 июня 1964 г., рассматривается СССР в ГДР как самостоятельная политическая единица.

Денежная система: 1 марка („DM“, Deutsche Mark) = 100 френнган (pfennig).

После сепаратной денежной реформы в Западной Германии (1948 г.) в Западном Берлине выпущены почтовые марки. Первоначально это марки общегерманского образца с надпечаткой: „Berlin“ — Берлин. Затем стали выпускаться оригинальные марки.

С 1948 по 1963 гг. выпущено марок: почтовых — 209, блоков — 1.



ФЕДЕРАТИВНАЯ РЕСПУБЛИКА ГЕРМАНИИ (ФРГ)

Площадь: 248,0 тыс. кв. км.
Население: 55 430 тыс. чел.
(на 31 декабря 1963 г.)
Столица: Бонн.

Федеративная республика
Германии (ФРГ) — госу-
дарство в Центральной
Европе. Республика.

Денежная система: 1 мар-
ка ФРГ („DM“, Deutsche
Mark) = 100 пфеннигам
(pfennig).

Филателистические сведения

Первая марка ФРГ выпущена в 1949 г. Надписи на марках:
„Deutsche Post“ — немецкая почта или „Deutsche Bundes Post“ —
германская федеральная почта.

С 1949 по 1963 гг. выпущено марок: почтовых — 283; блоков — 1.

Пояснение к схеме

1. Британско-американская зона оккупации („Бизония“) (1946—1947 гг.). Центр: Франкфурт-на-Майне.

Денежная система: 1 марка = 100 пфеннигам.

Надписи на оригинальных марках: „AM Post“ — союзническая военная почта; „Deutschland“ — Германия.

В 1946—1948 гг. — в обращении марки общегерманского образца. В 1948 г. после проведения сепаратной денежной реформы выпускались марки общегерманского образца с надпечаткой орнамента, представляющего собой изображения почтового рога, а затем — оригинальные марки. Надпись на оригинальных марках: „Deutsche Post“ — немецкая почта.

Всего выпущено марок: почтовых — 82; блоков — 1.

2. Французская зона оккупации (1945—1949 гг.). Центр: Майнц.

Денежная система: 1 марка (mark) = 100 пфеннигам (pfennig).

В 1945—1946 гг. выпускались оригинальные марки. Надписи на марках: „Zone française“ (франц.) — французская зона; „Briefpost“ — почта. Всего выпущено 13 почтовых марок.

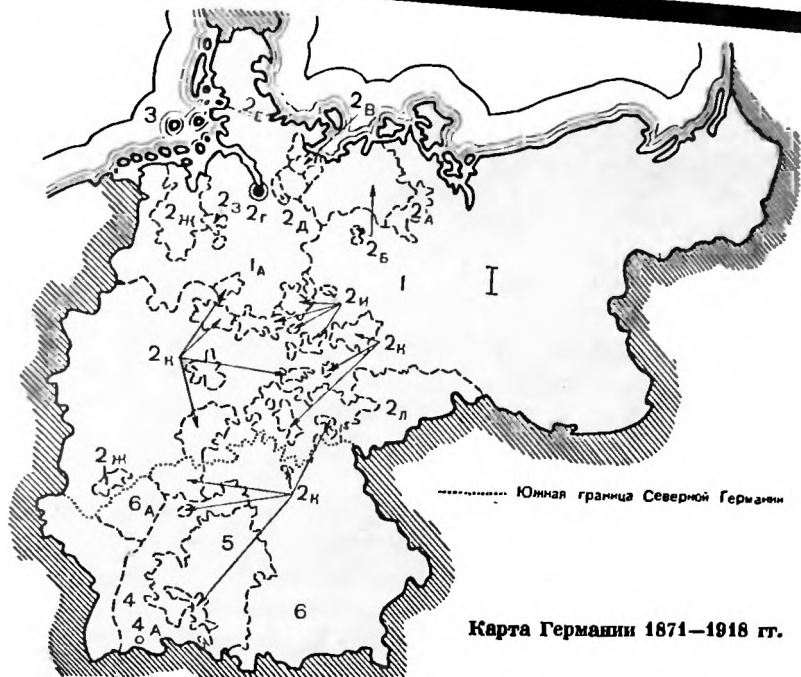
В 1947 г. почтовая эмиссия французской зоны оккупации прекращена. В 1947—1949 гг. все федеральные области Германии, входящие во французскую зону оккупации, самостоятельно выпускали почтовые марки.

2а. Рейнланд-Пфальц. Центр: Майнц.

Земля Германии; французская оккупация (1945—1949 гг.).



- Денежная система: см. „Французская зона оккупации“.
- В 1947—1949 гг. выпускались оригинальные марки. Надпись на марках: „Rheinland-Pfalz“ — Рейнланд-Пфальц.
- Всего выпущено марок: почтовых — 51; блоков — 1.
- 2б. Южный Вюртемберг. Центр: Тюбинген. Часть Германии. Французская оккупация (1945—1949 гг.).
- Денежная система: см. „Французская зона оккупации“.
- В 1947—1949 гг. выпускались оригинальные марки.
- Надпись на марках. „Württemberg“ — Вюртемберг. Всего выпущено марок: почтовых — 52; блоков — 1.
- 2в. Южный Баден. Центр: Фрейбург. Часть Германии. Французская оккупация (1945—1949 гг.).
- Денежная система: см. „Французская зона оккупации“.
- В 1947—1949 гг. выпускались оригинальные марки. Надпись на марках: „Baden“ — Баден.
- Всего выпущено марок: почтовых — 57; блоков — 2.
3. Саарская область. Центр: Саарбрюккен.
- До 1919 г. часть Германии; с 1919 по 1935 гг. — управление Лиги Наций; с 1935 по 1945 гг. Саарская область входила в состав Германии; с 1945 по 1947 гг. — межсоюзническая оккупация (США, Великобритания и Франция); французская оккупация (1947 г.); с 1947 по 1957 гг. — автономная область под верховным управлением Франции; с 1957 г. область ФРГ.
- Денежная система: 1920—1921 гг. — 1 марка = 100 пфеннигам, 1921—1935 гг. — 1 франк = 100 сантимам; 1935—1947 гг. — 1 марка = 100 пфеннигам; с 1947 г. — 1 марка = 100 пфеннигам, 1 франк = 100 сантимам.
- Надпечатки на марках Германии: „Saar“ (франц.) — Саар.
- Надписи на оригинальных марках: „Saargebiet“ — Саарская область; „Saar“ — Саар; „Deutsche Bundespost“ — Германская федеральная почта; „Saar“ — Саар или „Saarland“ — земля Саар.
- Выпущено марок: почтовых — 443; блоков — 2; служебных — 38.



ГЕРМАНИЯ

В 1867 г. под руководством Пруссии из государств Северной Германии создан Северогерманский Союз. В результате франко-прусской войны было завершено объединение Германии (1871 г.). После разгрома гитлеровской Германии в 1945 г. страна была разделена на четыре зоны оккупации: советскую, британскую, американскую и французскую. В 1948 г. США, Англия и Франция провели в Западной Германии сепаратную денежную реформу,



т. е. осуществили экономический раскол Германии. Затем западные державы завершили политический раскол Германии. 20 сентября 1949 г. образовано правительство Федеративной Республики Германии.

7 октября 1949 г. в Восточной Германии Народный совет провозгласил создание Германской Демократической Республики. Денежная система: 1872—1875 гг. — 1 талер (thaler) = 30 грошам (groschen); 1 грошен = 10 пфеннигам (pfennig) — Северная Германия; 1 гульден (gulden) = 60 крейцерам (kreuzer) — Юго-Западная Германия; с 1875 г. — 1 марка (mark) = 100 пфеннигам; 1924—1945 гг. — 1 рейхсмарка (reichsmark, „RM“) = 100 райхсфеннигам.

Филателистические сведения

Первые марки Германии выпущены в 1872 г. для Северной и Юго-Западной Германии (в то время в Германии не было единой валюты). Единые почтовые марки для всей Германии были выпущены в 1875 г. (Бавария и Вюртемберг при вступлении в Германскую империю сохранили право почтовой эмиссии).

Надписи на марках: „Deutsches Reich“ — Германская империя; „Grossdeutsches Reich“ — Великая Германия (последняя надпись

относится к 1943—1945 гг.). Надпечатка на марках: „Dienstmarke“ — служебная марка.

С 1872 по 1875 гг. выпущено 16 почтовых марок для Северной Германии и 14 для Юго-Западной Германии. С 1875 по 1948 гг. выпущено марок: почтовых — 920; служебных — 146, блоков — 12.

Пояснение к схеме I

I. Северная Германия. Центр: Берлин.

С 1867 по 1871 гг. — Северогерманский союз немецких государств;

С 1871 по 1875 гг. — северная часть Германской империи.

Денежная система: 1 талер = 30 грошам; 1 грош = 10 пфеннигам.

Надписи на марках: „Norddeutscher Postbezirk“ — Северогерманский почтовый округ; „Norddeutsche Post“ — северогерманская почта; „Dienstsachen“ — служебное. В 1868—1875 гг. на марках указывались номиналы в валюте Северной Германии (см. выше).

Всего выпущено (без марок империи 1872—1875 гг.) марок: почтовых — 26; служебных — 9.

1. Пруссия. Центр: Берлин.

До 1919 г. королевство (с 1867 по 1871 гг. — в составе Северогерманского союза; с 1871 по 1919 гг. — в составе Германской империи); с 1919 по 1933 гг. — республика

(в составе Германии). Денежная система: 1850—1875 гг. — 1 талер (thaler) = 30

зильбергрошам (silbergroschen), 1 зильбергрош = 12

пфеннигам; 1875—1933 гг. — 1 марка = 100 пфеннигам.

Почтовые марки Пруссии выпускались с 1850 по 1866 гг. С 1868 по 1872 гг. в обращении находились марки Северогерман-





ского почтового округа, с 1872 г. — марки Германии. Надписи на марках: „Preussen“ — Пруссия и „Freimarke“ — почтовая марка. С 1903 по 1920 гг. выпускались служебные марки. Надписи на марках: „Deutsches Reich“ — Германская империя; „Frei durch Ablösung“ — свободно от оплаты. Марки, выпускаемые в 1920 г., однотипны со служебными марками Германии. В отличие от предыдущих марок, на марках 1920 г. помещалась цифра 21, соответствующая номеру правительственного постановления. Всего выпущено марок: почтовых — 26; служебных — 15.

1а. Ганновер. Столица: Ганновер.

Королевство (до 1866 г.); в 1866 г. Ганновер захвачен Пруссией. Денежная система: 1 талер = 24 гутегрошенам (gutegroschen), 1 гутегрошен = 12 пфеннигам.

Марки выпускались в 1851—1866 гг. Всего выпущено 25 почтовых марок.

2а. Мекленбург-Стрелиц. Столица: Нейстрелиц.

До 1918 г. Великое герцогство; в 1867 г. вошёл в Северогерманской союз.

Денежная система: 1 талер = 48 шиллингам (schilling) или 30 зильберггрошенам; 1 зильберггрошен = 12 пфеннигам.

Надпись на марках: „Mecklenburg Strelitz“ — Мекленбург-Стрелиц. С 1864 по 1867 гг. выпущено 6 почтовых марок.

2б. Мекленбург-Шверин. Столица: Шверин.

Большое герцогство (до 1918 г.); в 1867 г. вошёл в Северогерманский союз.

Денежная система: 1 талер = 48 шиллингам.

Надпись на марках: „Mecklenburg Schwerin“ — Мекленбург-Шверин. Марки выпускались в 1856—1867 гг. Всего выпущено 8 почтовых марок.

2в. Любек. Столица: Любек.

Вольный город — республика (до 1933 г.); в 1867 г. вошёл в Северогерманский союз.

Денежная система: 1 марка = 16 шиллингам.

Надпись на марках: „Luebeck“ — Любек.

Марки выпускались в 1859—1867 гг. Всего выпущено 14 почтовых марок.

2г. Гамбург. Столица: Гамбург.

Вольный город — республика (до 1933 г.); в 1871 г. вошёл в состав Германской империи.

Денежная система: 1 марка = 16 шиллингам, 1 шиллинг — 12 пфеннигам.

Надписи на марках: „Hamburg. Postmarke“ — Гамбург. Почтовая марка; „Norddeutscher Postbezirke. Stadtpostbrief. Hamburg“ — Северогерманский почтовый округ. Городская почта. Гамбург. Марки выпускались в 1859—1871 гг. Всего выпущено 23 почтовые марки.

2д. Город Бергедорф.



Совместное владение вольных городов Гамбурга и Любека (до 1867 г.); в 1867 г. вошёл в состав Гамбурга.

Денежная система: 1 марка = 10 шиллингам; 1 шиллинг = 2 зехслингам (sechsling).

Надписи на марках: „Bergedorf“ — Бергедорф. Марки выпускались в 1861—1867 гг. Всего выпущено 5 почтовых марок.

2е. Шлезвиг-Гольштейн. Столица: Киль.

До 1864 г. объединённое герцогство в персональной унии с королевством Дании (король Дании — герцог Шлезвиг-Гольштейнский); в 1866 г. присоединён к Пруссии.

Денежная система: 1 ригсбанкдалер (rigsbankdaler) = 6 маркам или 16 шиллингам.

Надписи на марках: „SH“ — Шлезвиг-Гольштейн. Марки выпускались в 1850—1865 гг. Всего выпущено 7 почтовых марок.

В 1864 г. Шлезвиг разделён на две оккупационных австро-прусских территории: Шлезвиг и Гольштейн. Всего выпущено: 8 почтовых марок для Шлезвига и 7 почтовых марок — для Гольштейна.

2ж. Ольденбург. Столица: Ольденбург.

Великое герцогство (до 1918 г.); в 1867 г. вошёл в Северогерманский союз.

Денежная система: 1 талер = 30 зильбергрошенам или 72 гроте (grote).

Марки выпускались в 1852—1867 гг. Всего выпущено 19 почтовых марок.

2з. Бремен. Столица: Бремен.

Вольный город — республика (до 1933 г.); в 1867 г. вошёл в Северогерманский союз.

Денежная система: см. „Ольденбург“.

Марки выпускались в 1855—1867 гг. Выпущено 15 марок.

2и. Брауншвейг. Столица: Брауншвейг.

Герцогство (до 1918 г.); в 1867 г. вошёл в Северогерманский союз.

Денежная система: 1 талер = 24 зильбергрошам или 3 маркам, 1 зильбергрошен = 12 пфеннигам.

Марки выпускались в 1852—1867 гг. Всего выпущено 20 почтовых марок.

2к. Почтовый округ почтового ведомства князей Турн и Таксис, обслуживающий почтовой связью ряд небольших немецких государств в Средней Германии (до 1867 г.).

В северную часть почтового округа входили: курфюрство Гессен; великое герцогство Заксен-Веймар-Айзенах; княжество Шварцбург-Зондерхаузен; княжество Рейс (старшая линия); княжество Рейс (младшая линия); княжество Липпе-Детмольд; княжество Шаумбург-Липпе; княжество Вальдек-Пирмонт.

Денежная система: 1 талер = 30 зильбергрошам, 1 зильбергрошен = 12 пфеннигам.

Надписи на марках: „Deutsch-Oester postverein“ — немецко-австрийская почтовая компания; „Thurn und Taxis“ — Турн и Таксис. Марки выпускались в 1852—1867 гг. Всего выпущено 33 почтовые марки.

В 1867 г. на территории северной части почтового округа поступили в обращение марки Пруссии.

В южную часть почтового округа входили: великое герцогство Гессен; герцогство Гессен-Гомбург; герцогство Нассау; герцогство Заксен-Мейнинген; округ Кобург (в составе герцогства Заксен-Кобург-Гота); княжество Гогенцоллерн; княжество Шварцбург-Рудольфштадт; вольный город Франкфурт-на-Майне.

Денежная система: 1 гульден = 60 крейцерам. Марки выпускались в 1852—1867 гг. и были такого же образца, что и марки северной части почтового округа. Всего выпущена 21 почтовая марка.

В 1867—1868 гг. на территории южной части почтового округа в обращении — марки Пруссии, но с номиналами в крейцерах. Всего выпущено 5 почтовых марок.

В 1868—1871 гг. в обращении марки Северогерманского почтового округа с номиналами в крейцерах, с 1872 г. — марки Германии. Всего выпущено: почтовых марок — 10; служебных марок — 4.

2л. Саксония. Столица: Дрезден.

Королевство (до 1918 г.); в 1867 г. Саксония вошла в Северогерманский союз.

Денежная система: 1 талер = 30 нейгрошенам (neugroschen), 1 нейгрошен = 10 пфеннигам.

Марки выпускались в 1850—1867 гг. Всего выпущено 19 почтовых марок.

3. Гельголанд. Центр: Гельголанд.

Британское владение (до 1890 г.); в 1890 г. вошёл в состав Германской империи.

Денежная система: до 1875 г. — 1 марка = 16 шиллингам; 1 шиллинг = 12 пфеннигам; 1875—1890 гг. — 1 фунт стерлингов (£) = 20 шиллингам (·/·), 1 шиллинг (·/·) = 12 пенсам (d), 1 пенни (d) = 4 фартингам (британская валюта); 1 марка = 100 пфеннигам (германская валюта).

Марки выпускались в 1867—1890 гг. Всего выпущено 19 почтовых марок.

4. Юго-Западная Германия.

Часть Германской империи. В Юго-Западную Германию входили: великое герцогство Баден; великое герцогство Гессен; герцогство Заксен-Мейнинген; княжество Рейс (старшая линия); части Прусского королевства, имевшие гульденную валюту; герцогство Заксен-Кобург-Гота; княжество Шварцбург-Рудольфштадт.

Денежная система: 1872—1875 гг. — 1 гульден = 60 крейцерам. В связи с паличием в этой части Германии гульденной валюты выпускались специальные почтовые марки. С 1872 по 1874 гг. выпущено 13 почтовых марок.

4а. Баден. Столица: Карлсруэ.

Великое герцогство (до 1918 г.).

В 1905 г. выпущена серия служебных почтовых марок. Надпись на марках: „Frei durch ablösung“ — свободно от почтовой оплаты. С 1841 по 1868 гг. выпущено марок: почтовых — 25; доплатных — 3; служебных — 6.

5. Вюртемберг. Столица: Штутгарт.

Королевство (до 1918 г.); с 1918 по 1933 гг. — республика (в составе Германии).

Почтовые марки выпускались с 1851 по 1902 гг., служебные марки — с 1902 по 1923 гг. Надпечатки на марках: „Volkstaat Württemberg“ — народное государство Вюртемберг (выпуск 1919 г.); „Deutsches Reich“ — Германское государство (эта надпечатка означала переход в 1920 г. почтовой эмиссии Вюртемберга в ведение общегерманского почтового ведомства). Марки с надпечаткой 1920 г. могли быть использованы на всей территории Германии.

С 1851 по 1923 гг. выпущено марок: почтовых — 62; служебных — 201.

6. Бавария. Столица: Мюнхен.

Королевство (до 1918 г.); с 1918 по 1919 гг. — республика, в 1919 г. — советская республика (с 13 апреля по 1 мая); с 1919 по 1933 г. — республика.

Денежная система: 1849—1876 гг. — 1 гульден = 60 крейцерам; 1876—1920 гг. — 1 марка = 100 пфеннигам.

Надпечатка или прокол: „E“ (Eisenbahn) — железные дороги (на служебных марках железнодорожного ведомства). Надпечатки на марках: „Volkstaat Bayern“ — Народное государство Бавария; „Freistaat Bayern“ — Республика Бавария (1919 г.); „Deutsches Reich“ — Германское государство.

С 1849 по 1920 гг. выпущено марок: почтовых — 199; служебных — 58; доплатных — 13.



ба. Пфальц. Центр: Шпейер.

Округ Баварской республики (в 1919 г.).

Денежная система: см. „Бавария“.

Надпечатка на марках Германии: „Freistaat Bayern“ — Республика Бавария. Всего выпущено 16 почтовых марок.

Пояснение к схеме II

1. Северный Шлезвиг. Центр: Фленсбург.

Плебисцитарная территория (в 1920 г.). Уп-

равление Межсоюзнической комиссии держав

Антанты. В 1920 г. Северный Шлезвиг разде-

лен на две части: северную и южную, при этом

северная часть отошла к Дании, а южная часть — к Германии.

Денежная система: 1 марка = 100 пфеннигам.

Надписи на оригинальных марках: „Slesvig“ — Шлезвиг; „Plebiscit“ — Плебисцит.

Всего выпущено марок: почтовых — 14; служебных — 14.

2. Западный Рейнланд. Центр: Крефельд.

Часть Германии; бельгийская оккупация (1919—1921 гг.).

Денежная система: 1 франк = 100 сантимам.

Надпечатки на марках Бельгии: „Allemagne“ (франц.), „Duitschland“ (фламандск.) — Германия. Всего выпущено 17 почтовых марок.



ГИБРАЛТАР

Площадь: 6,5 кв. км.

Население: 24,0 тыс. чел. (на 1 июля 1962 г.).

Гибралтар расположен у выхода на Средиземного моря в Атлантический океан на южном побережье Пиренейского полуострова. Колония Великобритании.

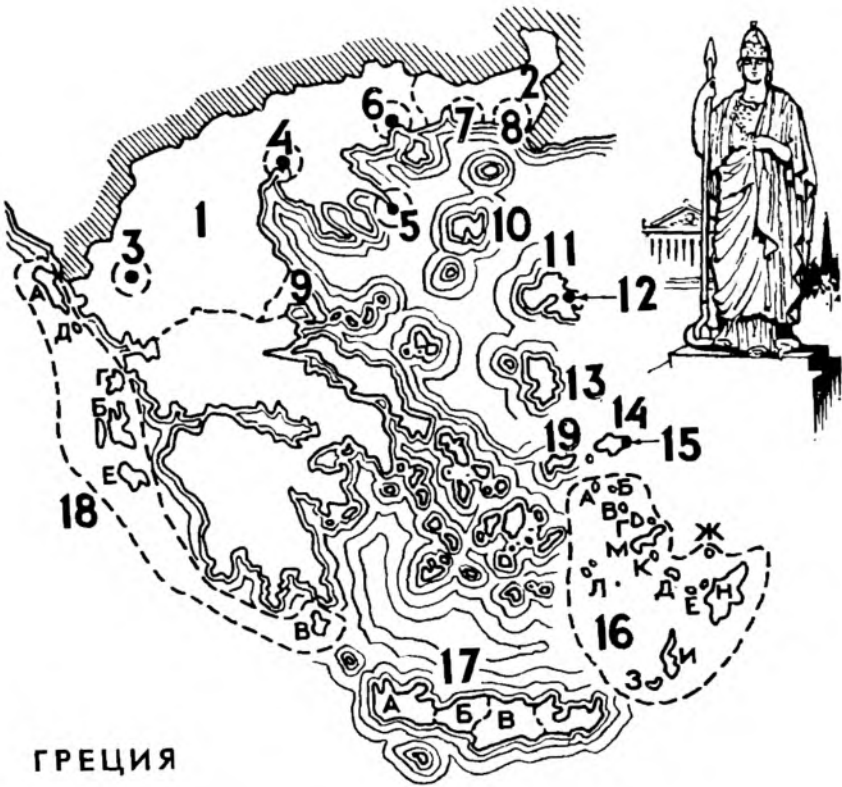
Денежная система: 1886—1889 гг. — 1 фунт стерлингов („£“) = 20 шиллингам (••), 1 шиллинг (••) = 12 пенсам (d), 1 пенни (d) = 4 фартингам; 1889—1898 гг. — 1 песета = 100 сентимо; с 1898 г. 1 фунт стерлингов, позднее 1 фунт Гибралтара = 20 шиллингам = 240 пенсам.

Филателистические сведения

Первая марка Гибралтара выпущена в 1886 г. Надпечатка на марках Бермудских островов: „Gibraltar“ — Гибралтар.

Надписи на оригинальных марках: „Gibraltar“ — Гибралтар; „Postage & revenue“ — почтовый и гербовый сборы; „Postage due“ — почтовая доплата (на доплатных марках).

С 1886 по 1963 гг. выпущено марок: почтовых — 161; доплатных — 3.



ГРЕЦИЯ

(КОРОЛЕВСТВО ЭЛЛИНОВ)

Площадь: 130,9 тыс. кв. км.

Население: 8 480 тыс. чел. (1963).

Столица: Афины.

Греция — государство в юго-восточной Европе, в южной части Балканского полуострова. Конституционная монархия.

Денежная система: 1 драхма = 100 лептам.

Первая марка Греции выпущена в 1861 г. ¹⁾.

Надписи на марках: „Ελλ.Γραμμ“ — греческая почта; „Ελλάδα“ — Греция (периоды: королевства — до 1924 г.; республики — 1924—1935 гг.).

Надпечатки на марках: герба; „3 Νοεμβρίου 1936“ — 3 ноября 1936 г. (дата плебисцита); „Προβία“ — помощь; „Δραχμαί νεαί“ — новые драхмы (введена новая валюта с 1944 г.).

Надпечатки на благотворительных марках: „ΚΠ“ — социальное обеспечение; „ΦΥΜ ΤΤΤ“ — борьба с туберкулёзом среди работников связи; „Προνοία“ — помощь.

С 1861 по 1963 гг. выпущено марок: почтовых — 859; почтово-благотворительных — 59; доплатных — 94.

Пояснение к схеме

1. Новая Греция. Центр: Салоники.

До 1912 г. часть Османской империи.

Денежная система: греческая (см. выше).

Надпечатка на марках Греции: „Ελληνική διοίκηση“ — греческое управление. Марки выпускались в 1912—1913 гг. Всего выпущено марок: почтовых — 57; доплатных — 26.

2. Западная Фракия. Центр: Гюмюльджина (Ксанты).

До 1912 г. часть Османской империи; повстанческое правительство (1913 г.); в том же году Западная Фракия присоединена к Болгарии; межсоюзническая оккупация держав Антанты (1919—1920 гг.); Зап. Фракия передана Греции в 1920 г.

¹⁾ Греческие филателисты утверждают, что первая марка Греции выпущена около 1840 г., т. е. раньше, чем марка Великобритании, считающаяся первой маркой мира.

Денежная система: турецкая (1 пиастр = 40 парам); болгарская (1 лев = 100 стотинкам); греческая (см. выше).

Выпускались оригинальные марки с турецким текстом (арабский алфавит). В обращении находились марки Болгарии и Греции с арабской надпечаткой.

Надпечатки на марках Болгарии: „Thrace interalliée“ — Фракия, межсоюзническая оккупация или „Thrace Occidentale“ (франц.) — Западная Фракия. Надпечатка на марках Греции: „Θρακησ“ — Фракия. С 1913 по 1920 гг. выпущено марок: почтовых — 115; доплатных — 7.

3. Город Янина.

1902—1911 гг. — город Османской империи.

Денежная система: турецкая (1 пиастр = 40 парам).

1902—1911 гг. — итальянская почта.

Надпечатки на марках Италии: „Janina“ — Янина.

Всего выпущено 8 почтовых марок.

4. Город Салоники.

До 1912 г. город Османской империи; с 1912 г. — в составе Греции; британская оккупация (1916—1918 гг.).

Денежная система: турецкая (см. выше); британская (1 фунт стерлингов („£“) = 20 шиллингам (·), 1 шиллинг (·) = 12 пенсам (d), 1 пенни (d) = 4 фартингам.

В Салониках действовала российская почта (1909—1914 гг.) и итальянская почта (1909—1911 гг.). Надпечатка на марках российской почты: „Salonique“ (франц.) — Салоники. Всего выпущено 9 почтовых марок.

Надпечатка на марках Италии: „Salonisse“ — Салоники. Всего выпущено 8 почтовых марок.





Надпечатка на марках Великобритании: „Levant“ — Восток. Всего выпущено 8 почтовых марок.

5. Афон (Агион-Орос).

До 1912 г. часть Османской империи.

Денежная система: турецкая (см. выше).

В 1909—1914 гг. действовала российская почта. Надпечатки на марках: „Mont Athos“ (франц.) — гора Афон или „Св. Афонъ“ (русс.). Всего выпущено 18 почтовых марок.

6. Город Кавалла.

До 1912 г. город Османской империи; в 1913 г. присоединён к Болгарии; в том же году — греческое военное управление.

Денежная система: турецкая (см. выше); греческая (см. выше).

В 1893—1912 гг. действовала французская почта.

Надпечатка на марках Франции: „Cavalle“ — Кавалла, такая же надпись на оригинальных марках. Выпущено 16 марок.

Надпечатки на марках Болгарии (см. „Новая Греция“). Всего выпущено 11 почтовых марок.

7. Город Порт-Лагос.

До 1912 г. город Османской империи.

Денежная система: турецкая (см. выше).

В 1893—1898 гг. действовала французская почта.

Надпечатка на марках Франции: „Port Lagos“ — Порт-Лагос.

Всего выпущено 6 почтовых марок.

8. Город Дедеагач (Александрополис).

До 1912 г. город Османской империи; болгарское военное управление (1912—1913 гг.) и греческое военное управление (1913 г.).
Денежная система: турецкая (см. выше); греческая (см. выше).
В 1893—1914 гг. действовала французская почта.

Надпечатка на марках Франции: „Dedeagh“ — Дедеагач, такая же надпись на оригинальных марках французской почты в Турции. Всего выпущено 16 почтовых марок.

Надпечатка на марках Болгарии: „Ελληνική Διοίκηση Δεδαγαχ“ — греческое управление. Дедеагач; такая же надпись — на оригинальных марках. Всего выпущено 22 почтовые марки.

9. Фессалия. Центр: Лариса.

Турецкая оккупация (1898 г.).

Денежная система: турецкая (см. выше). Номиналы обозначены и по-французски: „para“ — пара, „piastres“ — пиастры.

Выпускались оригинальные марки, имеющие восьмиугольную форму. Турецкие надписи на марках. Всего выпущено 5 почтовых марок.

10. Остров Лемнос. Центр: Кастрон.

До 1912 г. часть Османской империи; греческое военное управление (1912—1913 гг.).

Денежная система: 1912 г. — турецкая (см. выше); 1912—1913 гг. — греческая (см. выше).

Надпечатки на марках Турции: „Ελλάς“ — Греция и „Λήμνος“ — Лемнос; такие же надпечатки на марках Греции. Всего выпущено 37 почтовых марок.

11. Остров Лесбос (Митилини). Центр: Митилини.

До 1912 г. часть Османской империи; греческое военное управление (1912—1913 гг.).

Денежная система: 1912 г. — турецкая (см. выше); 1912—1913 гг. — греческая (см. выше).

Греческая надпечатка на марках Турции. Всего выпущено 8 почтовых марок.

12. Город Митилини.
До 1912 г. город Османской империи.
Денежная система: турецкая (см. выше).
В 1909—1914 гг. действовала российская почта. Надпечатка на марках: „Mételin“ (франц.) — Митилини. Всего выпущено 9 почтовых марок.
13. Остров Хиос. Центр: Хиос.
До 1912 г. часть Османской империи; греческое военное управление (1913 г.).
Денежная система: греческая (см. выше).
Надпечатка на марках Греции: „ΕΔ“ — греческое управление. Всего выпущена одна почтовая марка.
14. Остров Самос. Центр: Вати.
До 1912 г. — княжество, зависимое от Османской империи; временное правительство (1912—1915 гг.).
Денежная система: до 1912 г. — турецкая (см. выше); 1912—1915 гг. — греческая (см. выше).
Греческая надпись на оригинальных марках: „Σαμος“ — Самос. Надпечатка на марках: „Ελλάς“ — Греция. С 1878 по 1915 гг. выпущено 47 почтовых марок.
15. Город Вати. Центр острова Самос.
Денежная система: турецкая (см. выше).
В 1893—1900 гг. действовала французская почта. Надпечатка на марках Франции: „Vathy“ — Вати. Всего выпущено 9 почтовых марок.
16. Додеканес (Эгейские острова). Центр: Родос.
До 1912 г. часть Османской империи; временное правительство (1912 г.); итальянская оккупация (1912—1913 гг.); итальянское владение (1923—1947 гг.); в составе Греции (1947 г.).
Денежная система: 1912 г. — греческая (см. выше); 1912—1947 гг. — итальянская [1 лира (lire) = 100 центезими (centesimi)]; с 1947 г. — греческая (см. выше).

В 1912 г. временное правительство Эгейских островов подготовило серию оригинальных марок с греческими надписями, но они не вышли в обращение из-за оккупации островов Италией. Надписи на марках периода итальянского господства: „Egeo“ — Эгейские острова или „Isole Italiane dell'Egeo“ — итальянские острова Эгейского моря.

Всего выпущено 187 почтовых марок.

Надпечатка на марках Греции: „ΕΔΔ“ — греческое управление Додеканесом (1947 г.). Всего выпущено 9 почтовых марок. В 1912—1930 гг. каждый остров имел свою марочную эмиссию, выпускались итальянские марки с надпечаткой названия острова.

16а. О. Патмос. Центр: Патмос.

Надпечатка на марках: „Patmos“ — Патмос. Всего выпущено 26 почтовых марок.

16б. О. Липсос. Центр: Лиссо.

Надпечатка на марках: „Lipso“, „Lisso“ — Липсос. Всего выпущено 26 почтовых марок.

16в. О. Лерос. Центр: Шориои.

Надпечатка на марках: „Leros“ — Лерос. Всего выпущено 26 почтовых марок.

16г. О. Калиминос. Центр: Калиминос.

Надпечатка на марках: „Calimnos“ — Калиминос. Всего выпущено 26 почтовых марок.

16д. О. Пископи. Центр: Пископи.

Надпечатка на марках: „Piscopei“ — Пископи. Всего выпущено 26 почтовых марок.

16е. О. Карки. Центр: Карки (Харки).

Надпечатка на марках: „Kariki“ — Карки. Всего выпущено 26 почтовых марок.

16ж. О. Сими. Центр: Сомбеки.

Надпечатка на марках: „Simi“ — Сими. Всего выпущено 26 почтовых марок.

- 16а. О. Касос (Касо). Центр: Касос (Касо).
Надпечатка на марках: „Caso“ — Касос. Всего выпущено 26 почтовых марок.
- 16б. О. Скарпанто (Карпатос). Центр: Аркассо.
Надпечатка на марках: „Scarpanto“ — Скарпанто. Всего выпущено 26 почтовых марок.
- 16к. О. Низирос (Низиро). Центр: Низирос (Низиро).
Надпечатка на марках: „Nisiros“, „Nisiro“ — Низирос, Низиро. Всего выпущено 26 почтовых марок.
- 16л. О. Стампаля (Астропаля). Центр: Астропаля.
Надпечатка на марках: „Stampalia“ — Стампаля. Всего выпущено 26 почтовых марок.
- 16м. О. Кос. Центр: Кос.
Надпечатка на марках: „Cos“ — Кос. Всего выпущено 26 почтовых марок.
- 16н. О. Родос (Роди). Центр: Родос (Роди).
Надпечатка на марках: „Rodi“ — Роди. Всего выпущено марок: почтовых — 58; пакетных — 11; доплатных — 9.
17. О. Крит. Центр: Канея (Кания).
До 1898 г. часть Османской империи; 1898—1908 гг. — автономная провинция Османской империи; 1908—1912 гг. — неофициальное присоединение к Греции; 1913 г. — часть Греции.
Денежная система: греческая (см. выше).
Греческие надписи на оригинальных марках. Надпечатка на марках (1908—1913 гг.): „Ελλάς“ — Греция. Всего выпущено марок: почтовых — 64, служебных — 6; доплатных — 25.
В 1903—1914 гг. действовала австрийская почта. Надпечатки на марках Австрии новой цены во французской валюте: „Centime“ — сантим; „Franc“ — франк. Всего выпущено 24 почтовые марки. В 1902—1914 гг. действовала французская почта. Выпускались марки типа марок Франции. Надпись на марках: „Crète“ — Крит. Всего выпущено 20 почтовых марок.

17а. Город Кания. Центр о-ва Крит.

В 1900—1914 гг. действовала итальянская почта.

Денежная система: итальянская (см. выше). Надпечатка на марках Италии: „La Sapea“ — Кания. Всего выпущено 20 почтовых марок.

17б. Ретимни. Центр: Ретимни.

До 1898 г. часть Османской империи; российская оккупация (1898—1899 гг.)

Денежная система: 1 грозион (пиастр) = 4 металликама.

Греческие надписи на оригинальных марках. Всего выпущено 10 почтовых марок.

17в. Гераклион. Центр: Гераклион.

До 1898 г. часть Османской империи; британская оккупация (1898—1899 гг.).

Денежная система: турецкая (см. выше).

Греческие надписи на оригинальных марках. Всего выпущено 5 почтовых марок.

18. Ионические острова. Центр: Керкира (Корфу).

Британский протекторат (до 1864 г.); в том же году вошли в состав Греции; итальянская оккупация (1941—1943 гг.).

Денежная система: британская (см. выше); итальянская (см. выше).

Надпись на оригинальных марках протектората: „Ιονικὴ κράτος“ — Ионическое государство.

Надпечатка на марках Италии: „Isole Ionie“ — Ионические острова. С 1859 по 1943 гг. выпущено марок: почтовых — 12; доплатных — 4.

18а. О. Корфу (Керкира). Центр: Керкира (Корфу).

Итальянская оккупация (1923 г., 1941—1943 гг.).

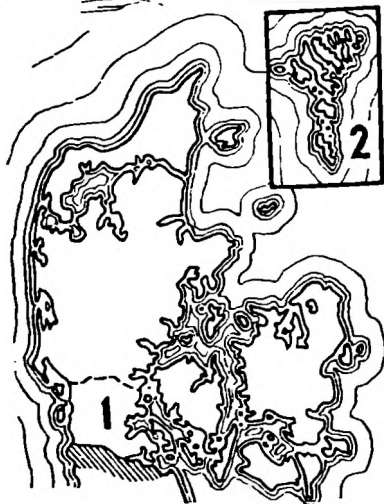
Денежная система: итальянская (см. выше).

Надпечатка на марках Италии: „Corfu“ — Корфу, такая же надпечатка — на марках Греции. Всего выпущено 11 почтовых марок.

- 18б. Острова Кефаллиния и Итака. Центр: Аргостолион.
Итальянская оккупация (1941—1943 гг.).
Надпечатка на марках Греции: „Cefalonia e Itaca“ — острова Кефаллиния и Итака. Всего выпущено 69 почтовых марок.
- 18в. О. Китира (Цериго). Центр: Цериго.
Итальянская оккупация (1941—1943 гг.).
Денежная система: греческая (см. выше).
Надпечатка на марках Греции: „Cerigo“ — Китира (Цериго).
Всего выпущено 13 почтовых марок.
- 18г. О. Лефкас (Санта-Маура). Центр: Лефкас.
Итальянская оккупация (1941—1943 гг.).
Денежная система: греческая (см. выше).
Надпечатка на марках Греции: „Santa Maura“ — Санта-Маура.
Всего выпущено 13 почтовых марок.
- 18д. О. Паксос. Центр: Галон.
Итальянская оккупация (1941—1943 гг.).
Денежная система: греческая (см. выше).
Надпечатка на марках Греции: „Рахо“ — Паксос. Всего выпущено 20 почтовых марок.
- 18е. О. Закинф (Занте). Центр: Закинтос.
Итальянская оккупация (1941—1943 гг.); германская оккупация (1943—1944 гг.).
Денежная система: итальянская (см. выше).
Надпечатка на марках Ионических островов: „Ελλάς“ — Греция; „Zante“ — Занте. Всего выпущено марок: почтовых — 34; доплатных — 7.
19. О. Икарія. Центр: Манганитис.
До 1912 г. часть Османской империи; греческое военное управление (1912—1913 гг.).
Денежная система: греческая (см. выше).
Надпечатки на марках Греции (см. „Новая Греция“). Надпись на марках: „Ικαρία“ — Икарія. Выпущено 8 почтовых марок.



ДАНИЯ (КОРОЛЕВСТВО ДАНИЯ)



Площадь (без Фарерских о-вов): 43,0 тыс. кв. км.
Население: 4 684 тыс. чел. (1963).

Столица: Копенгаген.

Дания — государство на северо-западе Европы, занимает большую часть Ютландского полуострова и группу близлежащих от него островов, а также о. Борнхольм (в Балтийском море). Конституционная монархия.

Денежная система: 1851—1854 гг. — 1 ригсбанкдалер (rigsbankdaler) = 96 ригсбанкшиллингам (rigsbankskilling), 1854—1875 гг. — 1 ригсдалер (rigsdaler) = 96 шиллингам (skilling); с 1875 г. — 1 датская крона (krone) = 100 эйре (öre).

Филателистические сведения

Первая марка Дании выпущена в 1851 г.

Надписи на марках: „KGL. Post“ — королевская почта; „Postfrim“, „Postfrimaerke“ — почтовая марка; „Tjeneste poste“ —

служебная почта; „Avis porto“ — переводная марка; „Porto“ — доплата.

С 1851 по 1963 гг. выпущено марок: почтовых — 436; пакетных — 39; переводных — 18; газетных — 20; блоков — 1; служебных — 21; доплатных — 38, военно-оплатных — 2.

Пояснение к схеме

1. Южная Ютландия. Центр: Обенро.

До 1920 г. часть Германии, затем „1 Зона“ плебисцитарной территории Северный Шлезвиг; управление „Межсоюзнической комиссии держав Антанты“.

Денежная система: датская (см. выше).

Надпечатки на марках Северного Шлезвига: „1 Zone“ — 1-я зона.

Всего выпущено 14 почтовых марок.

2. Фарерские о-ва. Центр: Торсхавн.

Британская оккупация (1940—1945 гг.).

Денежная система: датская (см. выше).

В 1919 г. осуществлялся временный выпуск марок. В период британской оккупации выпускались стандартные марки Дании с надпечаткой новой цены. Всего в 1919—1945 гг. выпущено 7 почтовых марок.



ИРЛАНДИЯ

(ИРЛАНДСКАЯ
РЕСПУБЛИКА)

Площадь: 70,3 тыс. кв. км.

Население: 2 841 тыс. чел. (1963).

Столица: Дублин.

Ирландия — государство в Западной Европе, занимающее большую часть о. Ирландия. Республика.

Денежная система: 1 ирландский фунт (pound, „£“) = 20 шиллингам (shilling, „s“), 1 шиллинг („s“) = 12 пенсам (d), 1 пенни (d) = 4 фартингам.

Филателистические сведения

Первая марка Ирландии выпущена в 1922 г.

Надпечатка на марках Великобритании (1922 г.): „Rialtar Sealadaí na hÉireann“ — временное правительство Ирландии; „Saorstát éireánn“ — свободное Ирландское государство. Надпись на оригинальных марках: „Eire“ — Эйре. Надписи на доплатных марках: „Postas íe n'íos“ (ирл.) и „Postage due“ (англ.) — доплата.

С 1922 по 1963 гг. выпущено марок: почтовых — 168; доплатных — 12.



ИСЛАНДИЯ

(РЕСПУБЛИКА
ИСЛАНДИЯ)

Площадь: 103,0 тыс. кв. км.

Население: 186,5 тыс. чел. (на 1 декабря 1963 г.).

Столица: Рейкьявик.

Исландия — государство на одноименном острове, в северной части Атлантического океана. С 1944 г. — республика.

Денежная система: 1873—1876 гг. — 1 рикисдалур (rikisdalur) = 96 шилдингам (skilding); с 1876 г. — 1 исландская крона (krona) = 100 эйре или аурам (aur).

Филателистические сведения

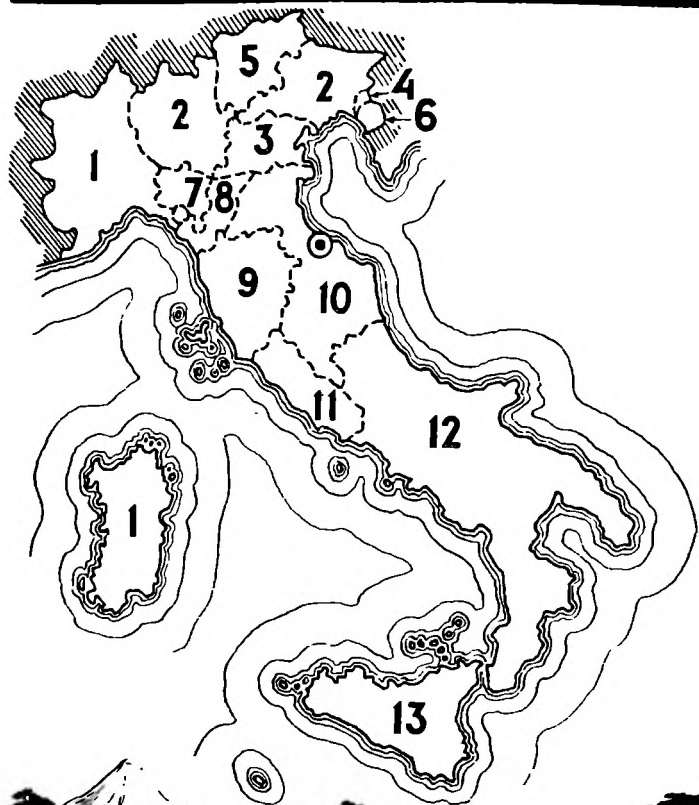
Первая марка Исландии выпущена в 1873 г.

Надписи на марках: „Postfrimerki“, „Frimerki“ — почтовая марка;

„Pjónustu frimerki“, „Pjónusta frimerki“, „Pjónustumerki“ — служебная почтовая марка.

С 1873 по 1963 гг. выпущено марок: почтовых — 363; блоков — 3; служебных — 62.





ИТАЛИЯ (ИТАЛЬЯНСКАЯ РЕСПУБЛИКА)

Площадь: 301,2 тыс. кв. км.

Население: 51 724 тыс. чел. (на октябрь 1963 г.).

Столица: Рим.

Италия — государство на юге Европы. Республика.

Денежная система: 1 лира (lire) = 100 центезими (centesimi).

Филателистические сведения

Первая марка Италии выпущена в 1861 г.

Надписи на марках: „Francobollo italiano“ — итальянская почтовая марка; „Poste italiane“ — итальянская почта; „Segnatasse“ —

доплата; „Francobollo di stato“ — служебная почтовая марка; „Racchi postali“ — почтовые пакеты; „Espresso“ — спешная почта; „Posta aerea“ — авиапочта; „Espress“ — спешная почта.

С 1861 по 1963 гг. выпущено марок: почтовых — 1042; спешной почты — 40; пневматической почты — 20; служебных — 14; военно-оплатных — 20; доплатных — 87; пакетных — 100; переводных — 6.

Надпечатка на марках итальянской почты за рубежом: „Estero“ — за граница. Почтовые отделения итальянской почты находи-

лись в гг. Буэнос-Айресе (Аргентина), Александрии (Египет), Тунисе, Голетте (Тунис) и Триполи (Ливия). С 1874 по 1888 гг. выпущено 17 марок.

Надписи на оригинальных марках: „Repubblica Sociale Italiana“ — социальная Итальянская Республика и „GNR“ — национальное республиканское правительство (относятся к 1944—1945 гг., когда на севере страны германскими оккупантами было создано марионеточное правительство). С 1944 по 1945 гг. выпущено марок: почтовых — 51; спешной почты — 6; доплатных — 26; пакетных — 12.

Пояснение к схеме на стр. 62

1. Сардиния. Центр: Турин.

Королевство (до 1861 г.); в 1861 г. Сардиния, объединившись с другими итальянскими государствами, образовала королевство Италия.

Денежная система: итальянская (см. выше).

Надпись на марках: „Franco bollo“ — почтовая марка. С 1851 по 1861 гг. выпущено 17 почтовых марок.

2. Ломбардия и Венеция. Центр: Милан.

Официальное название „Ломбардо-Венецианское королевство“. Провинции Австрии; в 1859 г. Ломбардия отошла к Сардинии; Венеция оставалась в составе Австрии до 1866 г.





Денежная система: итальянская (см. выше).

Выпускались марки типа марок Австрии. С 1850 по 1859 гг. выпущено марок: почтовых — 11; гербово-почтовых — 6.

3. Венеция. Центр: Венеция.

Провинция Австрийской империи (до 1866 г.).

Денежная система: 1 флорин (florin) = 100 сольди (soldi).

Выпускались марки типа марок Австрии. С 1859 по 1866 гг. выпущено 12 почтовых марок.

4. Восточная Венеция. Центр: Удине.

Австро-Венгерская оккупация (1917—1918 гг.).

Денежная система: итальянская (см. выше).

Выпускались марки австро-венгерской полевой почты с надпечаткой цены в итальянской валюте. Всего выпущено марок: почтовых — 24, доплатных — 7.

5. Тридентинская Венеция (Трентино). Центр: Триент (Тренто).

До 1918 г. часть Австро-Венгрии; итальянская оккупация (1918—1920 гг.); в 1920 г. вошла в состав Италии.

Денежная система: 1918 г. — 1 корона (corona) = 100 чентезими; 1918—1919 гг. — итальянская (см. выше); 1919—1920 гг. — австрийская (1 корона = 100 хеллерам).

Надпечатки на марках Австрии: „Regno d'Italia“ — Королевство Италия; „Trentino“ — Трентино.

Надпечатка на марках Италии: „Venezia Tridentina“ — Тридентинская Венеция. С 1918 по 1920 гг. выпущено 29 почтовых марок.

6. Триест. Центр: Триест.
До 1918 г. часть Австро-Венгрии; итальянская оккупация (1918—1920 гг.); с 1920 по 1945 гг. — в составе Италии; освобождение территории югославскими войсками (1945 г.); американско-британская оккупация (1945—1947 гг.); 1947—1954 гг. — зона „А“ Свободной Территории Триест (американско-британская оккупация).

Денежная система: итальянская (см. выше).

Надпечатка на марках Италии: „Trieste — Trst“ — Триест; „AMG VG“ — межсоюзническое военное управление. Венеция Джулия; „AMG FTT“ — межсоюзническое военное управление. Свободная Территория Триест.

С 1945 по 1954 гг. выпущено марок: почтовых — 251; переводных — 5; пакетных — 30; доплатных — 28.

7. Парма. Центр: Парма.

Герцогство (до 1859 г.); временное правительство (1859—1860 гг.).

Денежная система: 1 лира = 100 чентезими.

Надписи на марках: „Duc di Parma“ — герцогство Парма; „Stati parmensi“ — Пармское государство.

С 1852 по 1860 гг. выпущено марок: почтовых — 16; газетных — 2.

8. Модена. Центр: Модена.

Герцогство (до 1859 г.); временное правительство (1859—1860 гг.); в 1860 г. присоединена к Сардинскому королевству.

Денежная система: см. „Парма“.

Надписи на марках: „Modena“ — Модена; „Poste estensi“ — герцогская почта.

С 1852 по 1860 гг. выпущено марок: почтовых — 11; газетных — 4.

9. Тоскана. Центр: Флоренция.
Великое герцогство (до 1859 г.); временное правительство (1859—1860 гг.); в 1860 г. присоединена к Сардинскому королевству.
Денежная система: 1851—1860 гг. — 1 фиорино (fiorino) = 20 краци (crazie) или 20 сольди, или 60 кваттрини (quattrini).
Надписи на марках: „Francobollo postale Toscano“ — Тосканская почтовая марка.
С 1851 по 1860 гг. выпущено марок: почтовых — 23; газетных — 1.
10. Романья. Центр: Болонья.
Часть Церковной области (до 1859 г.); временное правительство (1859—1860 гг.); в 1860 г. присоединена к Сардинскому королевству.
Денежная система: 1 скудо (scudo) = 100 байокки (bajocci).
Надписи на марках: „Francobollo postale. Romagna“ — почтовая марка. Романья. Всего выпущено 9 почтовых марок.
11. Церковная область. Центр: Рим.
Владения папы Римского (до 1870 г.); в 1870 г. вошла в состав Италии.
Денежная система: 1852—1867 гг. — 1 скудо = 100 байокки; 1867—1870 гг. — итальянская (см. выше).
Надписи на марках: „Francobollo postale“ — почтовая марка.
С 1852 по 1870 гг. выпущено 25 почтовых марок.
12. Южная Италия (Неаполь). Центр: Неаполь.
„Королевство обеих Сицилий“ (до 1860 г.); временное правительство (1860—1861 гг.); часть королевства Италия (1861 г.).
Денежная система: 1 дукат (ducat) = 100 грамам (grana); 1 гран = 2 торнези (tornesi).
Надписи на марках: „Bollo postale Napoletana“ — неаполетанская почтовая марка. С 1858 по 1861 гг. выпущено 9 марок.
13. О. Сицилия. Центр: Палермо.
Провинция „Королевства обеих Сицилий“ (до 1860 г.); времен-

ное правительство (1860—1861 гг.); в 1861 г. вошла в состав Италии; американско-британская оккупация (1943—1945 гг.). Денежная система 1 дукат = 100 гранам или 300 торнезе; итальянская (см. выше).



Надпечатка на марках Италии:

„AMS“ — межсоюзническая военная

связь. Английская надпись на оригинальных марках: „Italy“ — Италия. С 1859 по 1861 гг., с 1943 по 1947 гг. выпущено 19 почтовых марок.

Пояснение к схеме на стр. 68

1. Тридентинская Венеция (Трентино) и Венеция Джулия. Центры: Триент (Тренто) и Триест.

До 1918 г. — часть Австро-Венгрии; итальянская оккупация (1918—1920 гг.); с 1920 г. часть Италии.

Денежная система: 1 корона (согопа) = 100 чентезими.

Надпечатка на марках Италии новой цены в коронах и чентезими.

Выпущено марок: почтовых — 14; доплатных — 9.

2. Венеция Джулия (Юлийская Венеция или Юлийская Крайна). Центр: Триест.

До 1918 г. часть Австро-Венгрии; итальянская оккупация (1918—1920 гг.); провинция Италии (1920—1945 гг.).

Денежная система: 1918 г. — 1 крона = 100 хеллерам; 1918—1919 гг. — 1 лира = 100 чентезими; 1919—1920 гг. — 1 крона =

= 100 хеллерам; 1920—1945 гг. — 1 лира = 100 чентезими.

Надпечатка на марках Австрии: „Regno d'Italia. Venezia Giulia“ — королевство Италия. Венеция Джулия. Надпечатка

на марках Италии: „Venezia Giulia“ — Венеция Джулия. В 1921 г.

выпущена серия оригинальных марок.

1918—1921 гг. выпущено марок: почтовых — 32; доплатных — 7.



ИСПАНИЯ

Площадь: 504,7 тыс. кв. км.
Население: 31 471,5 тыс. чел. (1964).

Столица: Мадрид.

Испания — государство на юго-западе Европы, на Пиренейском полуострове. Монархия во главе с регентским советом.

Денежная система: 1850—1866 гг. — 1 песо (peso) = 20 реалам (reales), 1 реал = 8 кuartосам (quartos); 1866—1872 гг. — 1 эскудо (escudo) = 10 реалам, 1 реал = 8 кuartосам, 1 реал = 10 сентимо (centimos) или 100 милезимосам (milesimos); с 1872 г. — 1 песета (peseta) = 100 сентимо.

Филателистические сведения

Первая марка Испании выпущена в 1850 г.

Надписи на марках: „Correos“ — почта; „Franco“ — оплата; „Comunicaciones“ — связь; „Impuesto de guerra“ — военный

налог (на военно-налоговых марках); „Correos y telegrafos“ — почта и телеграф; „Correspondencia urgente“ — спешная корреспонденция; „Giro“ — перевод (на переводных марках); „Correos aereo“ — авиачта. Надпечатка на марках: „Oficial“ — служебная. С 1850 по 1963 гг. выпущено марок: почтовых — 1522; блоков — 24; спешной почты — 32; служебных — 34; оплатных — 2; военно-налоговых — 33; гербово-почтовых — 29; почтово-благотворительных — 94; переводных — 5.

Пояснение к схеме

1. Страна Басков (Баскония) и Наварра. Центр: Бильбао. Оккупация карлистскими войсками (1873—1875-гг.) Карлисты — сторонники дон Карлоса, претендента на королевский престол. Денежная система: 1 реал = 10 сентимо.

Выпускались оригинальные марки. Всего выпущено 4 почтовые марки.

2. Каталония. Центр: Барселона.

Оккупация карлистскими войсками (1874—1875 гг.).

Денежная система: 1 реал = 32 мараведи (maravedis).

Всего выпущена одна почтовая марка с надписью: „Cataluña“ — Каталония.



3. Валенсия. Центр: Валенсия.
Оккупация карлистскими войсками (1874—1875 гг.).

Денежная система: 1 реал = 10 сентимо.

Всего выпущена одна почтовая марка с надписью „Valencia“ — Валенсия.

4. Астурия. Центр: Овьедо.
Провинция республиканской Испании (1936—1937 гг.)

Денежная система: испанская (см. выше).

Надпись на фискальных марках: „Asturia y Leon“ — Астурия и Леон. Надпечатка на марках: „Republica Española“ — Испанская Республика. Всего выпущено 15 почтовых марок.

5. Территория республиканской Испании, оккупированная войсками Франко (1936—1939 гг.).

Денежная система: испанская (см. выше).

Надпись на оригинальных марках: „Estado español“ — Испанское государство или „España“ — Испания.

Всего выпущено 70 почтовых марок. С 1939 г. почтовые марки периода оккупации поступили в обращение на территории всей Испании.





ЛИХТЕНШТЕЙН

Площадь: 157 кв. км.

Население: 17 тыс. чел.
(1962).

Столица: Вадуц.

Лихтенштейн — государство в Центральной Европе между Швейцарией и Австрией. Конституционная монархия (княжество).

Денежная система: 1912—1920 гг. — 1 австрийская крона (krone) = 100 келлерам (heller); с 1920 г. — 1 швейцарский франк (frank) = 100 сантимам или рашенам (rappen).

Филателистические сведения

Первая марка выпущена в 1912 г.

С 1912 по 1920 гг. — австрийская почта, с 1920 г. — государственная почта. Надписи на марках: „KK Österr. Post im Fürstentum Liechtenstein“ — императорская и королевская австрийская почта в княжестве Лихтенштейн; „Fürstentum Liechtenstein“ — княжество Лихтенштейн (с 1920 г.). Надпечатки на марках: „Regierungs Dienstsache“ — правительственный служебный пакет; „Porto“ — доплата; „Nachporto“ — дополнительный почтовый сбор; „Dienstmarke“ — служебная марка.

С 1912 по 1963 гг. выпущено марок: почтовых — 423; блоков — 9; доплатных — 28; служебных — 44.



ЛЮКСЕМБУРГ (ВЕЛИКОЕ ГЕРЦОГСТВО ЛЮКСЕМБУРГ)

Площадь: 2,6 тыс. кв. км.

Население: 322 тыс. чел. (1962).

Столица: Люксембург.

Люксембург — государство в Западной Европе. Конституционная монархия (великое герцогство).

Денежная система: 1852—1940 гг. — 1 франк = 100 сантимам; 1940—1944 гг. — 1 рейхсмарка = 100 рейхспфеннигам; с 1944 г. — 1 люксембургский франк = 100 сантимам.

Филателистические сведения

Первая марка выпущена в 1852 г.

Надписи на марках: „Grand Duché de Luxembourg“ — Великое герцогство Люксембург; надпечатки или прокол на служебных марках: „SP“ — почтовая служба; „Officiel“ — служебное; „Poste aérienne“ — авиапочта; „Postes“ — почта; „Luxembourg“ — Люксембург; „Caritas“ (латинск.) — благотворительность (на почтово-благотворительных марках); „A payer“ — доплатить (на доплатных марках); „Taxe“ — доплата.

С 1852 по 1963 гг. выпущено марок: почтовых — 707, блоков — 7; служебных — 197; доплатных — 36.

МАЛЬТА

Площадь: 316 кв. км.

Население: 328 тыс. чел. (1963).

Столица: Ла-Валлетта.

Мальта — государство в центральной части Средиземного моря. Независимость провозглашена в 1964 г. До этого колония Великобритании. Мальта входит в Содружество, возглавляемое Великобританией.


Денежная система: 1 фунт стерлингов („£“), мальтийский фунт = 20 шиллингам (·); 1 шиллинг (·) = 12 пенсам (d); 1 пенни (d) = 4 фартингам.

Филателистические сведения



Первая марка выпущена в 1860 г. До 1860 г. в обращении находились марки Великобритании.

Надписи на марках: „Postage“ — почтовый сбор; „Postage & revenue“ — почтовый и гербовый сборы; „Postage due“ — почтовая доплата. Надпечатка на марках: „Self-government“ — самоуправление. С 1860 по 1963 гг. выпущено марок: почтовых — 297; доплатных — 20.



МОНАКО

Площадь: 1,5 кв. км.

Население: 23,5 тыс. чел. (1963).

Столица: Монако.

Монако — государство, расположено на скалистом выступе Приморских Альп на берегу Средиземного моря. Конституционная монархия (княжество).

Денежная система: 1 французский франк = 100 сантимам.

Филателистические сведения

Первая марка выпущена в 1885 г. До 1885 г. на территории княжества действовала французская почта. Надписи на марках: „Principauté de Monaco“ — княжество Монако; „A percevoir“ — доплата; „Recouvrements valeurs impayées“ — взыскание доплаты; „Postes“ — почта; „Poste aérienne“ — авиапочта; „Timbre-taxé“ — доплатная марка. С 1885 по 1963 гг. выпущено: почтовых марок — 739; блоков — 6; доплатных марок — 62.





НИДЕРЛАНДЫ (НИДЕРЛАНДСКОЕ КОРОЛЕВСТВО)

Площадь: 33,5 тыс. кв. км.

Население: 12 041 тыс. чел. (1964).

Столица: Амстердам.

Государство в Западной Европе. Конституционная монархия
Денежная система: 1 гульден или флорин = 100 центам.

Филателистические сведения

Первая марка выпущена в 1852 г.

Надписи на марках: „Postzegel“ — почтовая марка; „Te betalen“ — доплатить (на доплатных марках); „Nederland“ — Нидерланды. Надпечатки на служебных марках; „Armenwet“ — учреждение помощи бедным (для благотворительных учреждений); „Cour permanente de justice international“ — постоянное присутствие международного суда; такая же надпись — на оригинальных служебных марках. Надпись на марках оригинального рисунка (без номинала): „Koninkrijk der Nederlanden. Interneringskampen. August 1914“ — Королевство Нидерландское. Лагерь для интернированных. Август 1914 г. (для корреспонденции интернированных английских военнослужащих).

С 1852 по 1963 гг. выпущено марок: почтовых — 804; блоков — 2; служебных — 39; доплатных — 105; переводных — 7.



НОРВЕГИЯ (КОРОЛЕВСТВО НОРВЕГИЯ)

Площадь: 324,2 тыс. кв. км.

Население: 3 709 тыс. чел. (на 1 января 1965 г.)

Столица: Осло.


Норвегия — государство в Северной Европе на западе и крайнем севере Скандинавского полуострова. Конституционная монархия.

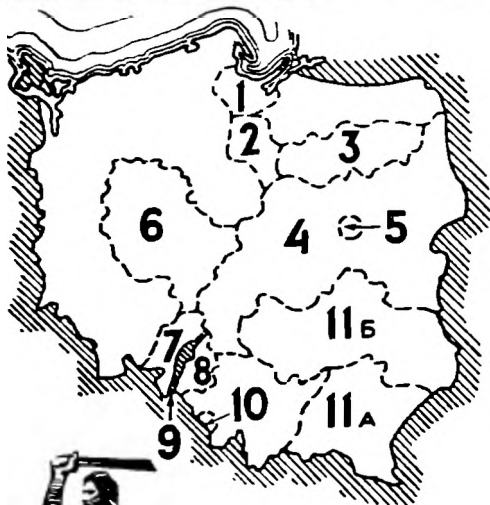
Денежная система: 1855—1877 гг. — 1 специдалер (speciedaler) = 120 шиллингам (skilling); с 1877 г. — 1 норвежская крона = 100 эйре.

Филателистические сведения

Первая марка выпущена в 1855 г. Надписи на марках: „Frimaerke“; „Postfrimaerke“ — почтовая марка; „Portomaerke“ — доплатная марка; „Offentlig Sak“, „OS“, „Off. Sak“ — служебный пакет; „Tjenestfrimaerke“ — служебная марка. Название страны на марках обозначено как „Norge“ или „Noreg“.

С 1855 по 1963 гг. выпущено марок: почтовых — 471; блоков — 1; служебных — 84; доплатных — 12.





ПОЛЬША
(ПОЛЬСКАЯ
НАРОДНАЯ
РЕСПУБЛИКА)



Площадь: 311,7 тыс.
кв. км.

Население: 31 000 тыс.
чел. (1964).

Столица: Варшава.

Польша — государство
в Восточной Европе;
народная республика.

Денежная система: До 1924 г. — 1 марка (marka) = 100 пфеннигам
или фенигам (fenig); с 1924 г. — 1 злотый (zloty) = 100 грошам.

Филателистические сведения

Первая марка выпущена в 1860 г. (в Российской части Польши).
В 1918—1920 гг. на территории отдельных частей Польши осу-
ществлялась самостоятельная почтовая эмиссия. Единая почто-

вая эмиссия Польши начата в 1920 г. Надписи на марках: „Poczta polska“ — польская почта; „Doplata“ — доплата; „Poczta lotnicza“ — авиапочта; „Deutsche Post. Osten“ — немецкая почта. Восток и „Generalgouvernement“ — генерал-губернаторство (период немецко-фашистской оккупации, 1939—1945 гг.). С 1920 по 1963 гг. выпущено марок: почтовых — 1303, служебных — 65, доплатных — 118, блоков — 37.

Пояснение к схеме

1. Данциг (Гданьск). Центр: Данциг (Гданьск).

С 1919 по 1939 гг. — вольный город (республика); с 1939 по 1945 гг. — захвачен Германией; в 1945 г. воссоединён с Польшей.

Денежная система: 1920—1923 гг. — 1 марка = 100 пфеннигам; 1923—1939 гг. — 1 гульден = 100 пфеннигам; 1939 г. — 1 рейхсмарка (reichsmark) = 100 рейхспфеннигам (reichspfennig).

Надпись на марках: „Freie Stadt Danzig“ — вольный город Данциг. Надпечатки на марках: „DM“ — служебная марка; „Vom empfänger einzuziehen“ — взysкать с адресата (на доплатных марках); „Flugpost“ — авиапочта; „Dienstmarke“ — служебная марка. С 1920 по 1939 гг. выпущено марок: почтовых — 322, служебных — 51, доплатных — 25.

Порт Гданьск.

Денежная система: 1 злотый = 100 грошам. 1925—1939 гг. — польская почта.

Надпечатки на марках Польши: „Port Gdańsk“ — порт Гданьск.

Всего выпущено 37 почтовых марок.

2. Мариенвердер. Центр: Мариенвердер (Квиздын). До 1920 г. округ Юго-Западной Пруссии; управление Межсоюзнической



Комиссии держав Антанты 1920 г.); 1920—1945 гг. — в составе Германии; с 1945 г. воссоединён с Польшей.

Денежная система: 1 марка = 100 пфеннигам.

Надпись на оригинальных марках: „Commission Interalliée Marienwerder“ — Межсоюзническая комиссия. Мариенвердер.

Всего выпущено 43 почтовых марки.

3. Алленштейн (Ольштын). Центр: Алленштейн (Ольштын).

До 1920 г. — округ Восточной Пруссии; управление „Комиссии по Администрации и Плебисциту“ держав Антанты (1920 г.); 1920—1945 гг. — в составе Германии; в 1945 г. воссоединён с Польшей.

Денежная система: 1 марка = 100 пфеннигам.

Надпечатки на марках Германии: „Plébiscite. Olsztyn-Allenstein“ — Плебисцит. Ольштын-Алленштейн; „Commission d'Administration et de plébiscite. Olsztyn-Allenstein. Traité de Versailles. Art. 94—95“ — Комиссия по Администрации и Плебисциту. Ольштын-Алленштейн. Версальский договор, ст. 94—95. Всего выпущено 28 почтовых марок.

4. Северная Польша. Центр: Варшава.

До 1915 г. Варшавское генерал-губернаторство Российской империи; оккупация германскими войсками (1915—1918 гг.), северная часть Польской республики (1918—1920 гг.).

В 1860 г. выпускались марки типа марок России, на марках —



русские и польские надписи.
Денежная система: 1860—
1915 гг. — 1 рубль = 100 копей-
кам; 1915—1920 гг. — 1 марка =
100 пфеннигам или фенигам (fenig).
Надпечатки на марках Германии:
„Russish Polen“ — Русская Польша;
„Gen.-Gouv. Warschau“ —
Варшавское генерал-губернатор-
ство.



В обращении находились марки города Варшавы и Германии с надпечаткой: „Poczta polska“ — польская почта; такая же надпись на оригинальных марках.

Всего выпущено: почтовых марок — 60; доплатных марок — 9. В 1920 г. в связи с введением единой валюты в Северной и Южной Польше почтовая эмиссия Северной Польши прекращена.

5. Город Варшава.

Германская оккупация (1915—1918 гг.).

Денежная система: 1 марка = 100 пфеннигам (грошам).

Надпись на оригинальных марках: „KOMW“ — Гражданский Комитет города Варшавы. Всего выпущено 10 почтовых марок.

6. Познань. Центр: Познань.

До 1919 г. провинция Пруссии, повстанческое правительство (1919 г.); с 1919 г. в составе Польши.

Денежная система: 1 марка = 100 пфеннигам.

Надпечатки на марках Германии: „Poczta polska“ — польская почта. Всего выпущено 8 почтовых марок.

7. Верхняя Силезия. Центр: Ополе (Оппельн).

Управление Межсоюзнической Комиссии держав Антанты (1920—1921 гг.); в 1921 г. западная часть Верхней Силезии осталась в составе Германии, а восточная отошла к Польше. В 1945 г. Силезия воссоединена с Польшей.

Денежная система: см. „Познань“.

Надпечатки на марках Германии: „CGHS“ — Межсоюзническая Комиссия Верхней Силезии. Надписи на оригинальных марках: „Górný Slask“ (польск.), „Oberschlesien“ (немецк.), „Haute Silésie“ (франц.) — Верхняя Силезия. Всего выпущено марок: почтовых — 43; служебных — 20.

8. Восточная Верхняя Силезия. Центр: Катовице.

Денежная система: см. „Познань“.

С 1922 по 1923 гг. выпускались оригинальные марки. Всего выпущено 20 почтовых марок.

9. Повстанческая зона отрядов Корфранты в Верхней Силезии (1921 г.); в 1922 г. территория, занятая отрядами Корфранты, присоединена к Германии.

Денежная система: см. „Познань“.

Надпись на оригинальных марках: „Górný Slask“ — Верхняя Силезия.

Всего выпущено 7 почтовых марок.

10. Ольшанская Силезия. Центр: Цешин.

До 1918 г. часть Австро-Венгрии; оккупация польскими войсками (1918—1920 гг.); управление „Комиссии по Администрации и Плебисциту“ держав Антанты (1920 г.); в том же году вошла в состав Польши.

Денежная система: 1 марка = 100 феннигам, 1 корона = 100 халерам (halerzy).

Надпечатка на марках Северной и Южной Польши: „SO“ (франц.) — Восточная Силезия.

Всего выпущено 10 почтовых марок.

11. Южная Польша. Центр: Краков.

Южная часть Польской республики (1919—1920 гг.).

Денежная система: 1 корона = 100 халерам.

Выпускались оригинальные марки. Всего выпущено марок: почтовых — 24; доплатных — 9.

В 1920 г. вследствие введения единой валюты в Польше почтовая эмиссия Южной Польши прекращена.

11а. Западная Галиция (Краковское воеводство). Центр: Краков. До 1918 г. часть Австро-Венгрии; с 1918 г. — воеводство (область) Польской республики.

Денежная система: см. „Южная Польша“.

Надпечатка на марках Австрии: „Poczta polska“ — польская почта. Выпускались оригинальные марки. Всего выпущено марок: почтовых — 36; доплатных — 12.

В 1919 г. почтовая эмиссия Краковского воеводства прекращена.

11б. Люблинское воеводство. Центр: Люблин.

До 1915 г. часть России; австро-венгерская оккупация (1915—1918 гг.); с 1918 г. — воеводство (область) Польской республики.

Денежная система: см. „Южная Польша“.

Надпечатка на марках австро-венгерской полевой почты: „Polska poczta“ — польская почта.

Всего выпущено 12 почтовых марок.

В 1919 г. почтовая эмиссия Люблинского воеводства прекращена.

ПОРТУГАЛИЯ (ПОРТУГАЛЬСКАЯ РЕСПУБЛИКА)



Площадь: 92 тыс. кв. км.

Население: 9100 тыс. чел. (на конец 1963 г.).

Столица: Лиссабон.


Португалия — государство на крайнем юго-западе Европы, у Атлантического побережья Пиренейского полуострова. Республика.

Денежная система: 1853—1910 гг. — 1 мильрейс (milreis) = 1000 рейсам (reis); с 1910 г. — 1 эскудо (escudo, сокращённо „\$“) = 100 сентаво (centavo).


Филателистические сведения

Первая марка Португалии выпущена в 1853 г. Надписи на марках: „Correio“ — почта; „Porteado“, „Multa“ — доплата. Надпечатки на марках: „Revalidado“ — вновь действительна для оплаты; „Oficial“ — служебное; „Empomendas postals“ — почтовые посылки; „Assistencia“ — помощь (на благотворительных марках); „Para os pobres“ — в пользу бедняков.

С 1852 по 1963 гг. выпущено марок: почтовых — 944; служебных — 2, доплатных — 68, пакетных — 25.



РУМУНИЯ
(СОЦИАЛИСТИЧЕСКАЯ
РЕСПУБЛИКА РУМУНИЯ)



Площадь 237,5 тыс.
кв. км.

Население: 18 877 тыс.
чел. (на 1 января 1964 г.)

Столица: Бухарест.

Румыния — государство
на юго-востоке Европы;

с 1965 г. — социалистическая республика.

Денежная система: 1859—1868 гг. — 1 лея (leu) = 40 парам
(parale); с 1868 г. — 1 лея = 100 бани (bani).

Филателистические сведения

Первая марка Румынии выпущена в 1862 г.

Надписи на марках: „Franco scrisorei“ — оплаченное письмо;

„Posta romana“ — румынская почта; „Taxa de plata“ — доплата;

„Taxa de factaciu“ — стоимость доставки (на пакетных мар-

ках); „Timbru aviatiei“ — авиационная марка (на почтово-

налоговых марках, сбор в авиафонд); „Timbru de ajutor“ — благотворительная марка; „RPR“, „Republica Populara Romana“, „Romina“ — Румынская Народная Республика.

Надпечатки на марках Германии и Румынии: „MViR“ — военная связь в Румынии; „Rumänien“ — Румыния (период германской оккупации, 1917—1918 гг.).

С 1862 по 1963 гг. выпущено марок: почтовых — 2176; блоков — 56; платных — 2; служебных — 33; доплатных — 106; пакетных — 5; почтово-благотворительных — 57.

Пояснение к схеме

Старая Румыния (до 1918 г.)

1. Молдова (Молдавия). Центр: Яссы.

Княжество в вассальной зависимости от Османской империи (до 1859 г.).

Денежная система: 1 лея = 40 парам.

Надписи на марках: „Порто скрисори“ (русский шрифт); „Porto scrisorei“ (латинск.) — доставка письма; „Porto gazetei“ — доставка газеты.

Всего выпущено 7 почтовых марок.

1а. Восточная Молдова (Молдавия). Центр: Яссы.

Денежная система: 1 лея = 100 бани.

Надпечатка на марках Румынии: „1918“.

Выпускались оригинальные марки типа марок Румынии. Всего выпущено марок: почтовых — 11; почтово-благотворительных — 4. В 1918 г. в связи с освобождением Румынии от германской и австро-венгерской оккупации (1917—1918 гг.) почтовая эмиссия Восточной Молдовы прекращена.





2. Восточная Валахия. Центр: Бузеу.
Германская оккупация (1916—1918 гг.).
Денежная система: 1 марка = 100 пфен-
нигам; 1 лей = 100 бани.

Надпечатки на марках Германии, фискальных марках и военно-налоговых марках Румынии: „Gültig 9 armee“ — действительна в зоне 9 армии. Всего выпущено 4 почтовые марки.

3. Западная Румыния ¹⁾.

Австро-венгерская оккупация (1917—1918 гг.).

Денежная система: см. „Румыния“.

Надпечатка на марках австро-венгерской полевой почты новой цены в румынской валюте: „bani“ — бани; „lei“ — леи.

Всего выпущено 34 почтовые марки.

Новая Румыния (территория Австро-Венгрии, вошедшая в состав Румынии после войны 1914—1918 гг.)

1. Трансильвания. Центр: Клуж.

Местные выпуски марок (1919—1920 гг.).

Денежная система: см. „Румыния“.

¹⁾ Центр управления оккупированной территории находился в Бухаресте.

Надпечатка на марках Венгрии: „Regatul României“ — королевство Румыния. Всего выпущено марок: почтовых — 38; доплатных — 8.

II. Восточный Банат. Центр: Тимишоара.

Местные выпуски марок (1919—1920 гг.).

Денежная система: 1 корона = 100 филлерам.

Выпускались марки Венгрии с надпечатками новой цены. Всего выпущено марок: почтовых — 10; доплатных — 6.

III. Арад. Центр: Арад.

Французская оккупация (1919—1920 гг.).

Денежная система: см. „Восточный Банат“.

Надпечатка на марках Венгрии: „Occupation française“ — французская оккупация.

Всего выпущено марок: почтовых — 44; доплатных — 10.

IV. Западная Трансильвания. Центр: Орадя.

Местные выпуски марок (1919—1920 гг.).

Денежная система: 1 лея = 100 бани.

Надпечатки на марках Венгрии (см. „Трансильвания“).

Всего выпущено марок: почтовых — 68; доплатных — 10.

САН-МАРИНО

Площадь: 60,5 кв. км.

Население: 16,9 тыс. чел. (1963).

Столица: Сан-Марино.

Сан-Марино — государство на Апеннинском полуострове, окружено территорией Италии. Республика.

Денежная система: 1 итальянская лира (lire) = 100 чентезими (centesimi).

Филателистические сведения

Первая марка выпущена в 1877 г. Надписи на марках: „Repubblica di San Marino“ — Республика Сан-Марино; „Bollo postale“ — почтовая марка; „Segnatasse“ — доплата; „Poste“ — почта; „Espresso“ — специальная почта; „Posta aerea“ — авиапочта; „Pacchi postale“ — почтовый пакет.

С 1877 по 1963 гг. выпущено марок: почтовых — 751; блоков — 10; специальной почты — 24; доплатных — 78; пакетных — 41; переводных — 6.





ФИНЛЯНДИЯ (ФИНЛЯНДСКАЯ РЕСПУБЛИКА)

Площадь: 337 тыс. кв. км.

Население: 4 580 тыс. чел.
(на 1 января 1964 г).

Столица: Хельсинки.

Финляндия — государство на севере Европы. Республика.

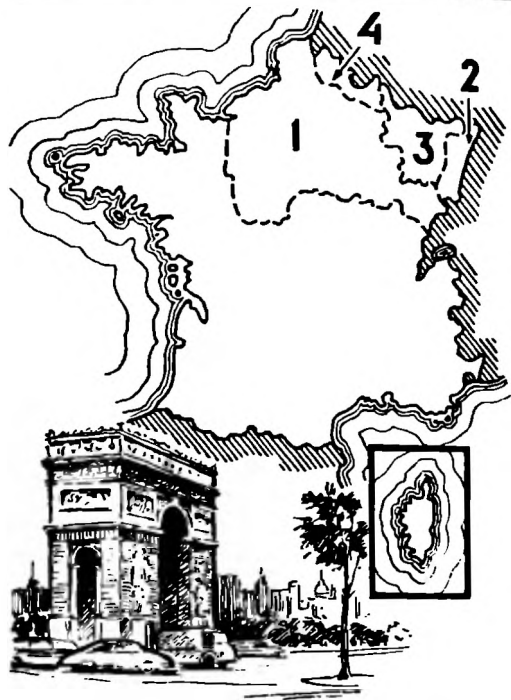
Денежная система: 1856—1866 гг. — 1 рубль = 100 копейкам; 1866—1891 гг. — 1 марка (markka) = 100 пенни (penni); 1891—1901 гг. — 1 рубль = 100 копейкам; с 1901 г. — 1 финляндская марка = 100 пенни.

Филателистические сведения

Первая марка Финляндии выпущена в 1856 г.

Надписи на марках: „Suomi“ (финск.), „Finland“ (шведск.), „Финляндия“ (русс.) — Финляндия (период Великого княжества Финляндского, находившегося в персональной унии с Российской империей, 1809—1917 гг.); „Puolustusvoimat Kenttäpostia“ — военная полевая почта; „Kenttä postia — fältpost“ — полевая почта; „Autopaketti — Buss paketti“ — автомобильная пакетная марка.

С 1856 по 1963 гг. выпущено марок: почтовых — 569; военно-оплатных — 7; пакетных — 13.



ФРАНЦИЯ
(ФРАНЦУЗСКАЯ
РЕСПУБЛИКА)

Площадь:
551,6 тыс. кв. км.
Население:
48 133 тыс. чел. (на
1 января 1964 г.).
Столица: Париж.

Франция — государство в Западной Европе. Республика.
Денежная система: 1 франк (franc) = 100 сантимам (centimes).

Филателистические сведения

Первая марка Франции выпущена в 1849 г. Надписи на марках:
„République Française“ — Французская Республика (периоды:
1848—1852 гг., 1870—1940 гг. и с 1944 г.); „Postes“ — почта;



„Empire Français“ — Французская Империя (период 1852—1870 гг.); „A percevoir“ — к доплате; „Chiffre-taxé“ — доплата; „Recouvrement valeurs impayées“ — взыскать доплату (на доплатных марках); „Postes française“ — французская почта; „Etat Français“ — Французское государство (период правительства Петэна, 1940—1944 гг.); „Timbre-taxé“ — доплатная марка; „FM“, „Franchise militaire“ — военная оплата.

С 1849 по 1963 гг. выпущено марок: почтовых — 1569; газетных — 12; служебных — 27; доплатных — 96; военно-оплатных — 12. В 1859—1886 гг. для французских колоний выпускались единые почтовые марки. Надписи на марках: „Colonies de l'Empire Français“ — колонии Французской Империи; „République Française. Colonies. Postes“ — Французская Республика. Колонии. Почта. С 1871 по 1877 гг. в обращении находились марки Франции, но без зубцов. В 1886 г. эмиссия общеколониальных почтовых марок прекращена (доплатные марки выпускались до 1906 г.). В 1945—1946 гг. выпущена серия общеколониальных доплатных марок. Надписи на марках: „A percevoir“ — доплатить и „Timbre-taxé“ — доплатная марка.

Всего выпущено марок: почтовых — 58; доплатных — 34.

1. Территория Франции, оккупированная прусскими войсками (1870—1871 гг.). Центр: Реймс.

В 1871 г. провинции Эльзас и Лотарингия присоединены к Германии, остальная часть оккупированной территории освобождена от прусских войск.

Денежная система: французская (см. выше).

Надписи на оригинальных марках: „Postes“ — почта; „Centimes“ — сантимы. Всего выпущено 7 почтовых марок.

2. Эльзас. Центр: Страсбург.

Германская оккупация (1940—1944 гг.).

Денежная система: 1 рейхсмарка (reichsmark) = 100 пфеннигам.

Надпечатка на марках Германии: „Elsass“ — Эльзас. Всего выпущено 16 почтовых марок.

3. Лотарингия. Центр: Мец.

Германская оккупация (1940—1944 гг.).

Денежная система: см. „Эльзас“. Надпечатка на марках Германии: „Lothringen“ — Лотарингия. Выпущено 16 марок.


4. Северная Франция. Центр: Лилль.

Германская оккупация (1914—1918 гг.).

Денежная система: см. „Эльзас“. Надпечатка на марках Германии новой цены во французской валюте: „Centimes“ — сантимы и „Francs“ — франки.

Всего выпущено 12 почтовых марок.





ЧЕХОСЛОВАКИЯ (ЧЕХОСЛОВАЦКАЯ СОЦИАЛИСТИЧЕСКАЯ РЕСПУБЛИКА)

Площадь: 127,9 тыс. кв. км.

Население: 14 003,8 тыс. чел. (на конец 1963 г.).

Столица: Прага.

Чехословакия — государство в Центральной Европе; с 1960 г. — социалистическая республика.

Денежная система: 1 чехословацкая крона или коруна¹⁾ (kocuna) = 100 геллерам или халерам (haléru).

Филателистические сведения

Первая марка Чехословакии выпущена в 1918 г. Надписи на марках: „Pošta československa“ — чехословацкая почта; „Dopla-

¹⁾ Сокращенное обозначение кроны (коруны): 1918—1939 гг. — КС (коруна чешская); 1939—1945 гг. — К; с 1945 г. — КСР — коруна чехословацкая.

tit" — доплатить (на доплатных марках); „OT" — служебное печатное.

С 1918 по 1963 гг. выпущено марок: почтовых — 1377; газетных — 35; блоков — 23; доплатных — 101. В 1945 г. при освобождении Чехословакии во многих городах были сделаны выпуски провизорий (временных марок).

Пояснение к схеме

1. Чехия и Моравия. Центр: Прага.

До 1939 г. — часть Чехословакии; 1939—1945 гг. „протекторат" Германской империи.

Денежная система: 1 крона (коруна) = 100 геллерам (халерам). Надпечатки на оригинальных марках: „DM — SM" — служебная марка; „GD — OT" — служебное печатное. Всего выпущено марок: почтовых — 142; служебных — 24; доплатных — 14.

2. Тешинская Силезия. Центр: Тешин.

Часть Австро-Венгрии (до 1918 г.); управление чехословацкими войсками (1918—1920 гг.); управление „Комиссии по Администрации и Плебисциту" держав Антанты (1920 г.).





Денежная система: чехословацкая (см. выше).

Надпечатка на марках Чехословакии: „SO“ (франц.) — Восточная Силезия.

Всего выпущено марок: почтовых — 27; спешной почты — 2; доплатных — 11; газетных — 5.

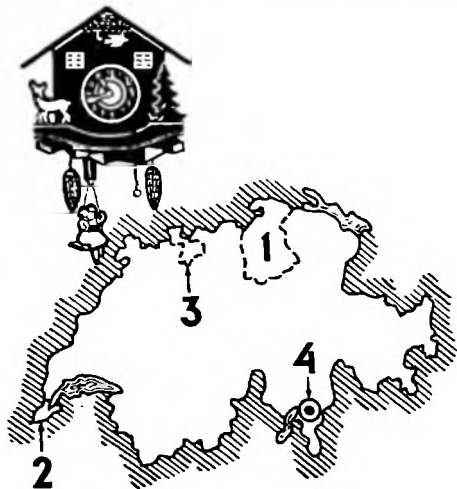
3. Словакия. Центр: Братислава.

Часть Чехословакии (до 1939 г.); автономная область Чехословакии (1938—1939 гг.); марионеточная „республика“, зависимая от гитлеровской Германии (1939—1945 гг.); с 1945 г. — автономная часть (область) Чехословакии.

Денежная система: 1938—1939 гг. — чехословацкая (см. выше); 1939—1945 гг. — 1 коруна словацкая (koruna slovenska, „KS“) = 100 галиерам (halierov); с 1945 г. — чехословацкая (см. выше).

Надписи на марках: „Slovenský štát“ — Словацкое государство; „Slovenska pošta“ — словацкая почта; „Doplatne“ — доплатное. До 1948 г. выпускались только служебные марки. Надписи на марках: „Ceskoslovensko“ — Чехословакия; „S — Z“ — служебная. Эти служебные марки имели хождение только в пределах автономной Словакии.

Всего выпущено марок: почтовых — 161; доплатных — 38; служебных — 15.



ШВЕЙЦАРИЯ (ШВЕЙЦАРСКАЯ КОНФЕДЕРАЦИЯ)

Площадь:
41,3 тыс. кв. км.
Население:
5810 тыс. чел. (1963).
Столица: Берн.

Швейцария — государство в Центральной Европе, в Альпах. Республика (союз 22 кантонов).

Денежная система: 1 швейцарский франк (franc) = 100 сантимам (centimes) — (французск.) или 100 раппенам (rappen) — (немецк.) или 100 центезими (centesimi) — (итальянск.).

Филателистические сведения

Первая марка Швейцарии выпущена в 1850 г. Надписи на почтовых марках: „Ortspost“ (немецк.), „Poste locale“ (франц.) — местная почта; „Franco“ — оплачено; „Pro Juventute“ — в пользу юношества (на благотворительных марках).

Надписи на служебных марках: „Officiel“ — служебное; „PP“ — доставка оплачена; „Société des Nations“ — Лига наций; „Bureau



international du Travail" — Международное бюро Труда; „Courrier du Bureau international d'Education" — корреспонденция Международного Бюро по просвещению; „Union internationale des telecommunications" — Международный союз электросвязи; „Organisations internationale pour les réfugiés" — Международная организация по делам беженцев; „Organisation Mondiale de la Santé" — Всемирная организация здравоохранения; „Union Postale Universelle" — Всемирный почтовый Союз; „Nations Unies office européen" — ООН, европейские учреждения; „Organisation meteorologique Mondiale" — Всемирная метеорологическая организация.

С 1850 по 1963 гг. выпущено марок: почтовых — 758; блоков — 19; служебных — 435; оплатных — 15; доплатных — 74.

Пояснение к схеме

1. Цюрих. Центр: Цюрих.

Кантон Швейцарии.

Денежная система: 1 гульден (gulden) = 100 раппенам

С 1843 по 1850 гг. выпускались оригинальные марки. Надписи на марках: „Zürich“ — Цюрих. Всего выпущено 3 почтовые марки.

2. Женева. Центр: Женева.
Кантон Швейцарии.

Денежная система: 1 франк = 100 сантимам.

С 1843 по 1850 гг. выпускались оригинальные марки. Надписи на марках: „Poste de Genève“ — почта Женевы; „Port cantonal“ — кантональная доставка; „Poste locale“ — местная почта. Всего выпущено 7 почтовых марок.

3. Базель. Центр: Базель.
Денежная система: см. „Цюрих“.

С 1845 по 1850 гг. выпускались оригинальные марки. Надписи на марках: „Stadt post. Basel“ — городская почта. Базель. Всего выпущена одна почтовая марка.

4. Кампионе. Центр: Кампионе.
Община („коммуна“), входящая в состав Италии (территория общины окружена швейцарской территорией).

Денежная система: швейцарская (см. выше).

С 1944 по 1952 гг. выпускались оригинальные марки. Надписи на марках: „R. Poste italiane“ — Королевская итальянская почта; „Comune di Campione“ — община Кампионе. Всего выпущено 12 почтовых марок.



ШВЕЦИЯ (КОРОЛЕВСТВО ШВЕЦИЯ)

Площадь: 449,8 тыс. кв. км.

Население: 7 621 тыс. чел. (на конец 1963 г.).

Столица: Стокгольм.

Швеция — государство на востоке и юге Скандинавского п-ва.
Конституционная монархия.

Денежная система: 1855—1858 гг. — 1 риксдалер (riksdaler) = 48 шиллингам банко (skilling banco); 1858—1878 гг. — 1 риксдалер = 100 айре (öre); с 1878 г. = 1 крона (krona) = 100 эйре.

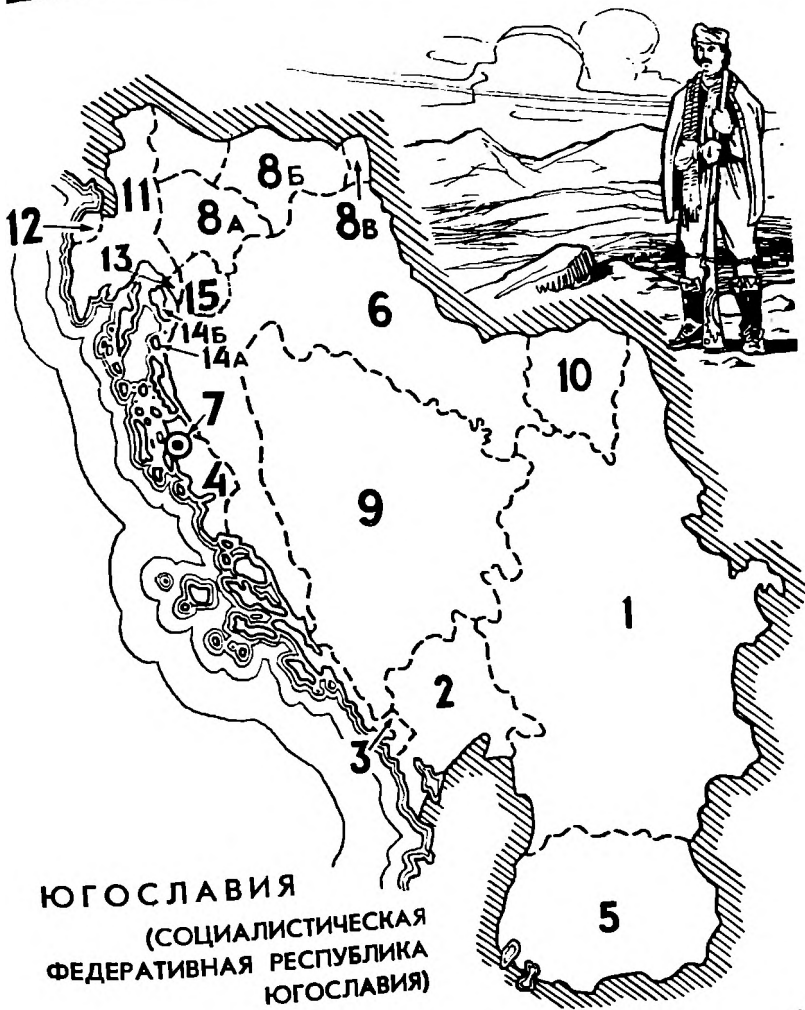
Филателистические сведения

Первая марка Швеции выпущена в 1855 г.

Надписи на марках: „Frimärke“ — почтовая марка; „Tjenstefrimärke“ — служебная марка; „Lösen“ — оплатить (на доплатных марках); „Luftpost“ — авиапочта; „Sverige“ — Швеция. Выпускались марки городской почты г. Стокгольма с надписью: „Lokalbref“ — местная связь.

С 1855 по 1963 гг. выпущено марок: почтовых — 514; служебных — 45; военно-оплатных — 5.





Площадь: 255,8 тыс. кв. км.

Население: 19 177 тыс. чел. (на 31 декабря 1963 г.).

Столица: Белград.

Югославия — государство на юге Европы, на Балканском полуострове, с 1963 г. — социалистическая федеративная республика.

Денежная система: 1 югославский динар (dinar) = 100 парам (para).

Филателистические сведения

Первая марка Югославии выпущена в 1921 г.

Надписи на марках: „Kraljevstvo Srba, Hrvata i Slovenaca“, „SHS“ — королевство сербов, хорватов и словенцев (1918—1941 гг.); „Demokratska Federativna Jugoslavija“ — Демократическая Федеративная Югославия (1943—1945 гг.); „Porto“ — доплата.

С 1921 по 1963 гг. выпущено марок: почтовых — 884; блоков — 9; служебных — 8; доплатных — 66; почтово-благотворительных — 52.

Пояснение к схеме

1. Сербия. Центр: Белград.

До 1880 г. — княжество (до 1878 г. под суверенитетом Османской империи); королевство (1880—1916 гг.); австро-венгерская оккупация (1916—1918 гг.); с 1918 г. часть Югославии; германская оккупация (1941—1944 гг.). Денежная система: 1866—1880 гг. — 1 динар = 40 парам; 1880—1918 гг., 1941—1944 гг. — 1 динар = 100 парам.





Надпечатки на марках Боснии и Герцеговины (1916—1918 гг.): „Serbien“ — Сербия; в 1941—1944 гг. такая же надпечатка на марках Югославии.

С 1880 по 1944 гг. выпущено марок: почтовых — 294; газетных — 11; доплатных — 15; служебных — 1; блоков — 4.

2. Черногория. Центр: Цетинье (теперь — Титоград).

До 1910 г. — княжество (до 1878 г. под суверенитетом Османской империи); 1910—1916 гг. — королевство; австро-венгерская оккупация (1916—1918 гг.); 1918—1941 гг. — часть Югославии; итальянская оккупация (1941—1943 гг.); германская оккупация (1943—1944 гг.).

Денежная система: 1874—1900 гг. — 1 флор = 100 новчам; 1900—1907 гг. — 1 круна = 100 хелерам; 1907—1910 гг. — 1 круна = 100 парам; 1910—1916 гг. — 1 перпер = 100 парам; 1916—1918 гг. — 1 крона = 100 хеллерам; 1941—1944 гг. — 1 лира = 100 чентезими или 1 динар = 100 парам; в 1944 г. — 1 рейхсмарка (RM) = 100 рейхспфеннигам; 1944—1945 гг. — 1 лира = 100 чентезими.

Надпечатка на марках австро-венгерской полевой почты (1916—1918 гг.): „K u K Milit. Verwaltung Montenegro“ — Императорское и королевское военное управление Черногорией. Надпе-

Чатка на марках Италии (1941—1944 гг.): „Montenegro“ или „Црнагора“ — Черногория. Надпечатки на оригинальных марках (1943—1944 гг.): „Deutsche Militär Verwaltung Montenegro“ — Германское военное управление Черногорией; „Демократска Федеративна Југославија“ (после освобождения страны, 1945 г.).

Всего выпущено марок: почтовых — 190; доплатных — 39; для извещений о получении — 6.

3. Котор (Бока Которска, Каттаро). Центр: Котор.

1941—1943 гг. — итальянская оккупация; 1943—1944 гг. — германская оккупация.

Денежная система: 1941—1944 гг. — 1 лира = 100 чентезими; 1944 г. — 1 рейхсмарка = 100 рейхспфеннигам.

Надпечатка на марках Италии (1944 г.): „Deutsche Militär Verwaltung“ — Германское военное управление. Надпечатка на марках Югославии: „Boка Kotorska — Бока Которска.

Всего выпущено 10 почтовых марок.

4. Далмация. Центр: Шибеник.

1941—1943 гг. — итальянская оккупация; 1943—1945 гг. — в составе Хорватии.

Денежная система: см. „Хорватия“.

Надпечатка на марках Италии: „N. D. Hrvatska“ — Независимое Хорватское государство. Надпечатка на марках Хорватии: „Demokratska Federativna Jugoslavija“ — Демократическая Федеративная Югославия (после освобождения страны, 1945 г.).

Всего выпущено 22 почтовые марки.

5. Македония. Столица: Скопье.

До 1912 г. часть Османской империи; повстанческое правительство — „Македонский революционный комитет“ (1906 г.); 1912—1915 гг. — часть Сербии; 1915—1918 гг. — болгарское управление; 1918—1941 гг. — часть Югославии; 1941—1944 гг. — болгарское управление; „национальное“ правительство, зависимое

от германских оккупантов, 1944 г.; в 1944 г. воссоединена с Югославией.

Денежная система: 1906 г. — 1 шиастр = 40 парам; 1944 г. — 1 лев = 100 стотинкам.

В 1906 г. выпущена серия оригинальных марок, которые не вышли в обращение. Надпечатка на марках Болгарии: „Македония“ (1944 г.). Всего выпущено 8 почтовых марок.

6. Хорватия. Столица: Загреб.

Часть Австро-Венгрии (до 1918 г.); 1918—1941 гг. — часть Югославии; 1941—1945 гг. — „независимое“ Хорватское государство; в 1945 г. воссоединена с Югославией.

Денежная система: 1918—1919 гг. — 1 круна (kruna) = 100 филiram (filir); 1941 г. — 1 динар = 100 парам; 1941—1945 гг. — 1 куна (kupa) = 100 банице (banice).

Надпечатки на марках Венгрии (1918 г.): „SHS“ — Государство Сербов, Хорватов и Словенцев. Надписи на оригинальных марках: „Državna Pošta“ — государственная почта; „Hrvatska“ — Хорватия. Надписи на марках (1941 г.): „Nezavisna Država Hrvatska“ — независимое Хорватское государство, „Službena poštanska marka“ — служебная почтовая марка; „Portomarka“ — доплатная марка.

Надпечатка на марках (1945 г.): „Demokratska Federativna Jugoslavija“ — Демократическая Федеративная Югославия. Всего выпущено марок: почтовых — 232; доплатных — 38; почтово-благотворительных — 7.

7. Задар (Зара или Цара). Центр: Задар (Зара или Цара). До 1918 г. — часть Австро-Венгрии; 1920—1943 гг. — итальянское владение; 1943—1945 гг. — германская оккупация; с 1947 г. — в составе Югославии.

Денежная система: 1919—1923 гг. — 1 корона = 100 чентезими; 1923—1945 гг. — 1 лира = 100 чентезими.

Надпечатки на марках Италии: „Centesimi di corona“ — ченте-

зимы; „Согона“ — корона (новые номиналы, период 1919 — 1923 гг.); „Deutsche Besatzung Zara“ — германская оккупация Зары (1943—1945 гг.). Всего выпущено: почтовых марок — 48; доплатных — 15.

8. Словения. Столица: г. Любляна.

Денежная система: 1 круна (krupa) = 100 винарам (vinar).

С 1919 по 1920 гг. выпускались оригинальные марки. Надписи на марках: „Dž̄ava SHS — Држава СХС“ — государство Сербов, Хорватов и Словенцев или „Кральевина СХС — Kraljevina SHS“ — королевство Сербов, Хорватов и Словенцев. Всего выпущено: почтовых марок — 55; доплатных — 7.

8а. Люблянская Покраина. Центр: Любляна.

1941—1943 гг. — итальянская оккупация; 1943—1945 гг. — германская оккупация.

Денежная система: 1 лира = 100 чентезими.

Надпечатки на марках Югославии (1941 г.): „CO.Ci“ — гражданский комиссариат; „R. Commisariato Civile Territori Sloveni occupati Lubiana“ — королевский гражданский комиссариат оккупированной территории Лубианы ¹⁾; „Alto Commisariato per la provincia di Lubiana“ — Верховный комиссариат провинции Лубиана. Надпечатки на марках Италии (1944 г.): „Lublanska Pokraina“ (словенск.) — Люблянская провинция; „Provinz Laibach“ (немецк.) — провинция Лайбах. В 1945 г. выпущены оригинальные марки с такой же надписью. Надпечатки на марках: „Slovenija“ — Словения; „Jugoslavija“ — Югославия (после освобождения провинции, 1945 г.).

Всего выпущено марок: почтовых — 125; доплатных — 22.

8б. Северная Словения. Центр: Марибор.

До 1918 г. — часть Австро-Венгрии; 1918—1941 гг. — часть Югославии; 1941—1945 гг. — оккупация гитлеровской Германией.

¹⁾ Итальянское название Люблянской Покраины (провинции).

Денежная система: 1 рейхсмарка (reichsmark) = 100 пфеннигам (pfennig).

Надпечатки на марках Германии (1945 г.): „Slovenija“ — Словения; „Jugoslavija“ — Югославия. Всего выпущено 19 почтовых марок.

8в. Мурская Словения. Центр: Мурска-Собота.

До 1918 г. — часть Австро-Венгрии; 1918—1941 гг. — часть Югославии; венгерская оккупация (1941—1945 гг.).

Денежная система: 1 пенго (pengő) = 100 филлерам (filler).

Надпечатки на марках Венгрии аналогичны надпечаткам на марках Германии (см. „Северная Словения“). Всего выпущено 12 почтовых марок.

9. Босния и Герцеговина. Центр: Сараево.

До 1878 г. — провинции Османской империи; 1878—1908 гг. — австро-венгерская оккупация; 1908—1918 гг. — имперские области Австро-Венгрии; 1918—1941 гг. — часть Югославии; 1941—1945 гг. — часть Хорватии; в 1945 г. воссоединены с Югославией.

Денежная система: 1878—1900 гг. — 1 гульден (флорин) = 100 крейцерам (новчам); 1900—1919 гг. — 1 крона = 100 хеллерам (хелерам).

Надписи на марках (1878—1918 гг.): „Bosnien und Herzegovina“ — Босния и Герцеговина; „K. u. K. Militärpost“ — императорская и королевская военная почта; „Portomärke“ — доплатная марка; „Eilmärke“ — марка спешной почты. Надпечатки на марках (1918—1919 гг.): „Država SHS“ — государство Сербов, Хорватов и Словенцев; „Bosna i Herzegovina“ — Босния и Герцеговина; „Porto“ — доплатная; „Kraljevstvo SHS“ — королевство Сербов, Хорватов и Словенцев. Марки с немецким текстом выпускались в 1878—1918 гг. Всего выпущено марок: почтовых — 198; доплатных — 52.

10. Бачка. Центр: Сомбор.



Часть Венгрии (до 1919 г.); югославское управление (1919 г.); в том же году вошла в состав Югославии. Денежная система: 1 коропа = 100 филлерам.

Надпечатка на марках Венгрии: „Vápnát Bácska“ — банат Бачка (банат — область). С 1919 г. в обращении находятся марки Сербии, с 1921 г. — марки Югославии.

Всего выпущено марок: почтовых 46; доплатных — 6.

11. Истрия. Центр: Пула (Пола).

До 1918 г. часть Австро-Венгрии; 1920—1945 гг. — часть Италии; 1945—1947 гг. — югославское управление; в 1947 г. вошла в состав Югославии.

Денежная система: 1 лира = 100 чентезими.

Надпечатки на марках Италии: „Istra“ — Истрия.

Надписи на оригинальных марках: „Istra. Slovensko Primorje“ (словенск.) — Истрия. Словенское Приморье; „Porto“ — доплата. С 1947 г. в обращении находятся марки Югославии. Всего выпущено марок: почтовых — 43; доплатных — 19.

12. Зона „Б“ Свободной Территории Триест. Центр: Каподистрия.

До 1918 г. часть Австро-Венгрии; 1918—1947 гг. — часть Италии; 1947—1954 гг. — югославское военное управление; в 1954 г. вошла в состав Югославии.

Денежная система: 1947—1949 гг. — 1 лира = 100 чентезими; 1949—1954 гг. — 1 динар = 100 парам.

Надпечатки на марках Югославии: „STT“ — Свободная Территория Триест; „VUJA“ — Военное управление Югославской армии. Выпускались оригинальные марки с такими же надписями. Всего выпущено марок: почтовых — 143; доплат-

ных — 23; служебных — 5; почтово-благотворительных — 10; блоков — 3. С 1954 г. в обращении находятся марки Югославии.



13. Фиуме (Риека). Центр: Фиуме (Риека). До 1918 г. — часть Австро-Венгрии; 1918—1919 гг. — межсоюзническая оккупация держав Антанты; 1919—1921 гг. оккупация отрядами авантюристов во главе с Габриэлем д'Аннуцио; 1921 г. — временное правительство; 1921—1924 гг. — вольный город (республика); 1924—1945 гг. — часть Италии; в 1947 г. вошла в состав Югославии.

Денежная система: 1918—1919 гг. — 1 корона = 100 филлерам; 1919—1920 гг. — 1 корона = 100 чентезими; 1920—1945 гг. — 1 лира = 100 чентезими.

Надпечатка на марках Венгрии (1918—1919 гг.): „Fiume“ — Фиуме. Надписи на оригинальных марках: „Fiume“ — Фиуме; „Posta Fiume“ — почта Фиуме; „Segnatasse“ — доплата.

Надпечатки на марках: „Valore globale cent...“ — общая цена — чентезими...; „Fianco“ — оплачено; „Governo provvisorio“ — временное правительство; „Regno d'Italia“ — королевство Италии (после присоединения к Италии в 1924 г.). Надпечатка на марках Италии (1945 г.): „Fiume-Rijeka“ — Фиуме-Риека. Всего выпущено марок: почтовых — 212; газетных — 2; спешной почты — 12; доплатных — 26.

14. Карнарские острова (Арбе и Велья). Центр: Арбе (Раб). До 1918 г. — часть Австро-Венгрии; 1918—1920 гг. — часть Югославии; 1920—1921 гг. — оккупация отрядами авантюристов во главе с Габриэлем д'Аннуцио.

Денежная система: 1 лира = 100 чентезими.

Надпечатки на марках Фиуме: „Reggenza Italiana del Carnaro“ — итальянское управление островами Карнаро.

Всего выпущено 18 почтовых марок. С 1921 г. в обращении находятся марки Югославии.

Выпускались также специальные марки для каждого острова.

14а. О. Арбе (Раб). Центр: Арбе (Раб).

Надпечатка на марках Фиуме: „Arbe“ — Арбе. Всего выпущено 12 почтовых марок.

14б. О. Велья (Крк). Центр: Велья (Крк).

Надпечатка на марках Фиуме: „Veglia“ — Велья.

Всего выпущено 12 почтовых марок.

15. Фиуме-Купа. Центр: Сушак.


1941—1943 гг. — итальянская оккупация.

Денежная система: югославская (см. выше).

Надпечатка на марках Югославии: „Zona occupata Fiumana-Kupa“ — зона оккупации Фиуме-Купа.

Всего выпущена 21 почтовая марка.

Эти марки находились в обращении в 1941—1943 гг.



А З И Я



АОМЫНЬ (МАКАО)

Площадь: 16 кв. км.

Население: 172 тыс. чел. (1962).

Административный центр: Аомынь
(Макао).

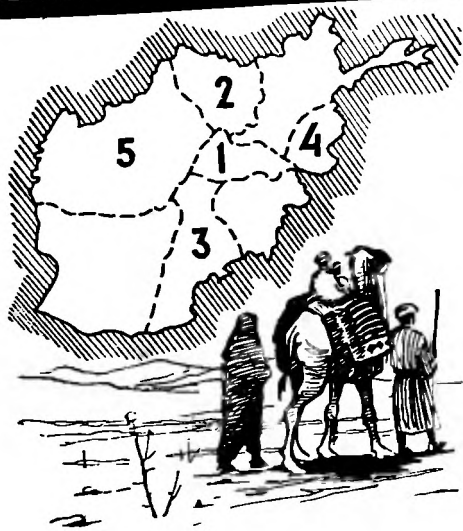
Аомынь (Макао) — территория на побережье Южно-Китайского моря в устье р. Сицзян (см. Китай). Включает п-ов Аомынь, острова Ханьцзыдао (Тайпа) и Цзюао (Колоан). Владение Португалии на юго-востоке Китая.

Денежная система: 1884—1894 гг. — 1 мильрейс (milreis) = 1000 рейсам (reis); с 1894 г. — 1 патака (pataca) = 100 аво (avo).

Филателистические сведения

Первая марка выпущена в 1884 г. Надписи на марках: „Macau“ — Макао; „Correio“ — почта; „Provincia de Macau“ — провинция Макао; „Provisorio“ — временный выпуск; „Postal“ — почтовая (на фискальных марках); „Taxa de guerra“ — военная надбавка; „Império colonial portuguez. Macau“ — Португальская Колониальная империя. Макао; „Avião“ — авио; „Republica portugueza. Macau“ — Португальская республика. Макао; „Porteado“ — доплата; „Assistencia“ — благотворительность.

С 1884 по 1963 гг. выпущено марок: почтовых — 419; гербово-почтовых — 1; доплатных — 61.



АФГАНИСТАН

Площадь:
657,5 тыс. кв. км.
Население:
13 800 тыс. чел. (1962)
Столица: Кабул.

Афганистан — государство на Среднем Востоке.

Конституционная монархия.

Денежная система: 1870—1927 гг. — 1 рупия = 3 абазы, 1 абазы = 2 сенарам или 10 пайсам, 1 сенар = 2 шахи; с 1927 г. — 1 афгани (afghani) = 100 пулам (poul).

Филателистические сведения

Первая марка выпущена в 1870 г. На марках афганские надписи (арабский алфавит) и арабские цифры:

| | | | | | | | | | |
|---|---|---|---|---|---|---|---|---|----|
| ۱ | ۲ | ۳ | ۴ | ۵ | ۶ | ۷ | ۸ | ۹ | ۱۰ |
| 1 | 2 | 3 | 4 | 5 | 6 | 7 | 8 | 9 | 10 |




Надписи на марках (франц.): „Postes Afghanes“ — афганская почта; „Postes. Afghanistan“ — почта. Афганистан.
С 1870 по 1963 гг. выпущено марок: почтовых — 691; для заказных писем — 10; блоков — 37; служебных — 6; гербово-почтовых — 2; пакетных — 16; почтово-благотворительных — 2.

Пояснение к схеме ¹⁾

1. Кабульская провинция. Центр: Кабул.
Выпускались марки серого цвета.
2. Туркестанская (Мазари-Шарифская) провинция. Центр: Мазари-Шариф.
Выпускались марки чёрного цвета.
3. Кандагарская провинция. Центр: Кандагар.
Выпускались марки зелёного цвета.
4. Восточная (Нанграхарская) провинция. Центр: Джелалабад.
Выпускались марки фиолетового цвета.
5. Гератская провинция. Центр: Герат.
Выпускались марки жёлто-коричневого цвета.

¹⁾ В 1875—1888 гг. в Афганистане выпускались оригинальные марки единого образца. Марки для каждой провинции различались только по цвету. В каждой провинции выпущено по 18 марок.



БАХРЕЙНСКИЕ ОСТРОВА

Площадь: 0,6 тыс. кв. км.
Население: 160 тыс. чел.
(1963).

Административный центр:
Манама.

Бахрейнские острова находятся в северо-западной части Персидского залива. Бахрейнские о-ва — арабское княжество (шейхство); с 1861 г. протекторат Великобритании¹⁾.

Денежная система: 1933—1957 гг. — 1 рупия (rupee) = 16 аннам (анпв), 1 анна = 12 пайсам (pies); с 1957 г. — 1 индийская рупия = 100 пайсам (pausa paise).

Филателистические сведения

Первая марка Бахрейнских о-вов выпущена в 1933 г. Надпечатка на марках Индии: „Bahrain“ — Бахрейн. Та же надпечатка — на марках Великобритании. С 1960 г. выпускаются оригинальные марки с арабскими и английскими надписями. С 1933 по 1963 гг. выпущено 130 почтовых марок.

¹⁾ Иран не признает британского протектората и рассматривает острова как свою территорию.

БИРМА (БИРМАНСКИЙ СОЮЗ)

Площадь: 678,0 тыс. кв. км.
Население: 23 735 тыс. чел.
(1963).

Столица: Рангун.

Бирма — государство в юго-восточной Азии, в северо-западной части п-ва Индокитай.

С 4 января 1948 г. Бирма — федеративная республика.

Денежная система: 1937—1942 гг. — 1 рупия (rupee) = 16 аннам (annas), 1 анна = 12 пайсам (pies); 1942—1945 гг. — 1 рупия = 100 центам; 1945—1953 гг. — 1 рупия = 16 аннам; с 1953 г. — 1 кьят (kyat) = 100 пья (pyas).



Обязательственные сведения

Первая марка выпущена в 1937 г. До 1937 г. в обращении находились марки Британской Индии. Надпечатка на марках Индии: „Birma“ — Бирма (период до 1937 г., когда Бирма входила в состав Британской Индии). В 1942—1945 гг. выпускались марки Бирмы и Японии с разными надпечатками



Выпускались оригинальные марки с японскими и бирманскими надписями. Надпись на марках (1948 г.): „Union of Burma“ — Бирманский Союз.

С 1937 по 1963 гг. выпущено марок: почтовых — 210; служебных — 77.

Подписание к схеме

1. Шань (Шанское государство). Центр: Таунгджи.

Территория Шанских княжеств; 1942—1945 гг. — японская оккупация.

Денежная система: 1 рупия = 100 центам.

Выпускались марки с японскими надписями. Всего выпущено 7 почтовых марок.

БРУНЕЙ

Площадь: 5,8 тыс. кв. км.

Население: 90 тыс. чел. (1962).

Административный центр: Бруней.

Британское владение в юго-восточной Азии, на северо-западном побережье о-ва Калимантан (Борнео). Бруней — султанат под протекторатом Великобритании (с 1888 г.).

Денежная система: 1 малайзийский доллар (\$) = 100 центам.

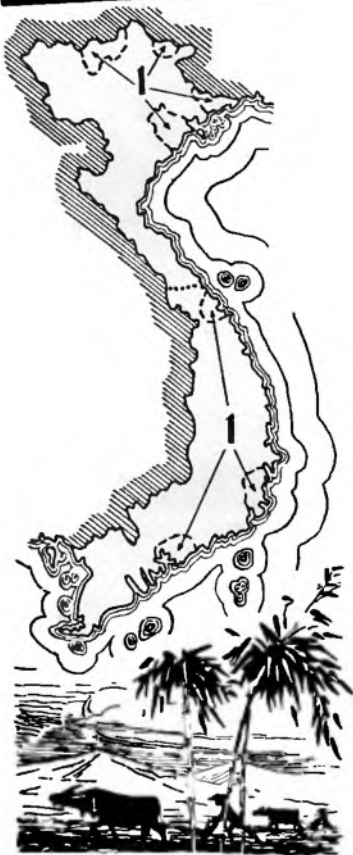
Филателистические сведения

Первая марка Брунея выпущена в 1906 г. Английская надпечатка на марках о. Лабуана: „Brunei“ — Бруней. Выпускались оригинальные марки с той же надписью, а также с надписью „Postage & revenue“ — почтовый и гербовый сборы. В 1942—1945 гг. (период японской оккупации) выпускались почтовые марки с японской надпечаткой.

С 1906 по 1963 гг. выпущено 114 почтовых марок.



ВЬЕТНАМ



Вьетнам — страна в юго-восточной Азии, на п-ве Индокитай.

В 1954 г., в соответствии с решениями Женевского совещания по вопросу о восстановлении мира в Индокитае, во Вьетнаме установлена временная военная демаркационная линия, проходящая примерно в центре страны, немного южнее 17-й параллели.

Временной демаркационной линией от Демократической Республики Вьетнам отделен Южный Вьетнам.

ДЕМОКРАТИЧЕСКАЯ РЕСПУБЛИКА ВЬЕТНАМ (ДРВ)

Площадь: 159 тыс. кв. км.

Население: 17 000 тыс. чел. (1963).

Столица: Ханой.

Демократическая Республика Вьетнам расположена в северо-восточной части п-ва Индокитай.

Денежная система: 1945—1946 гг. — 1 пиастр (piastre) = 100 центам (cent); с 1946 г. — 1 донг (đồng) = 10 хао (hao) = 100 су (xu).

Филателистические сведения

Первая марка Демократической Республики Вьетнам выпущена в 1945 г. Выпускались марки Французского Индокитая с надпечатками, затем оригинальные марки. Надписи на марках: „Viet-



Nam dan chu công Нба" — Демократическая Республика Вьетнам; „Buu-chinh" — почта; „Buu-dien" — служебная почта; „Thieu siбс" — доплата.

В 1953—1955 гг. на служебных марках номиналы указаны в песо-вых единицах: от 0,600 до 5,000 кг риса.

С 1945 по 1963 гг. выпущено марок: почтовых — 355; блоков — 8; служебных — 13; оплатных — 7; доплатных — 5.

Пояснение к схеме

1. „Империя" Вьетнам. Центр: Сайгон.

Марионеточное, зависимое от Франции правительство (1948—1954 гг.).

Денежная система: 1 пиастр (\$) = 100 центам.

Надписи на марках: „Viet-Nam" — Вьетнам; „Buu-chinh" — почта и „Postes" (франц.) — почта; „Hàng — Không Buu chinh" — авиапочта; „Poste aérienne" (франц.) — авиапочта; „Tem-phaт" — доплата; „Timbre-taxe" (франц.) — доплатная марка.

Всего выпущено марок: почтовых — 47; доплатных — 14.



ЮЖНЫЙ ВЬЕТНАМ

Площадь: 171,7 тыс. кв. км.

Население: 15 317 тыс. чел. (1963).

Местопребывание южновьетнамского правительства: Сайгон.

Южный Вьетнам — „Республика Вьетнам“ — находится в юго-восточной части п-ва Индокитай. Прово-

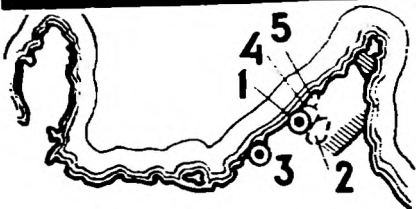
глашена в 1955 г., в нарушение Женевских соглашений 1954 г. Денежная система: 1954—1956 гг. — 1 пиастр (\$) = 100 центам; с 1956 г. — 1 донг = 100 центам.

Филателистические сведения

Первая марка Южного Вьетнама выпущена в 1956 г. Надписи на марках: „Viet-Nam song-hoa“ — „Республика Вьетнам“.

С 1956 по 1963 гг. выпущено марок: почтовых — 251; доплатных — 1.

В освобождённых районах в 1963 г. пачат выпуск марок. Надписи: „Nhat Trun Dân Tộc cia'i Phóng miên Nam Việt-Nam“ — Национальный фронт освобождения Южного Вьетнама; „Chiên Thâng ар Bấc“ — добьёмся победы над угнетателями; „Independence, democracy, peace, neutrality“ (англ.); „Indépendance, démocratie, paix, neutralité“ (франц.); „Independencia, democratia, paz, neutralitat“ (испанск.) — независимость, демократия, мир, нейтралитет. В 1963 г. выпущено 5 таких почтовых марок.



ДОГОВОРНЫЙ ОМАН

Площадь: 83,6 тыс. кв. км.

Население: 111 тыс. чел. (1962).

Столица: Дибай.

Договорный Оман находится в восточной части Аравийского п-ва. В Договорный Оман входят 7 арабских княжеств: Абу-Даби, Аджман, Дибай, Рас-эль-Хайма, Умм-аль-Кайвайн, Фуджайра, Шарджа. Протекторат Великобритании.

Денежная система: 1 рупия = 100 найя пайсам („НР“).

Филателистические сведения

Первая марка Договорного Омана выпущена в 1961 г. Надписи на оригинальных марках английские: „Trucial States“ — договорные государства, и арабские.

С 1961 по 1963 гг. выпущено 11 почтовых марок.

Пояснение к схеме

1. Княжество Дибай (Дубай). Центр: Дибай.

Денежная система: см. выше.

Первая марка выпущена в 1963 г.

Надписи на оригинальных марках английские: „Dubai“ — Дубай; „Air mail“ — авиапочта, и арабские.

Всего выпущено марок: почтовых — 33; доплатных — 9.

2. Княжество Аш-Шарджа (Шарджа). Центр: Аш-Шарджа.

Денежная система: см. выше.

Первая марка выпущена в 1963 г. Надписи на оригинальных марках английские: „Sharjah and dependencies“ — Шарджа и зависимые территории; „Gulf of Oman“ — Оманский залив; „Trucial States“ — договорные государства, и арабские.

Всего выпущено марок: почтовых — 44; блоков — 3.

3. Княжество Абу-Даби. Центр: Абу-Даби.

Денежная система: см. выше.

Первая марка выпущена в 1964 г. Надписи на оригинальных марках английские: „Abu Dhabi“ — Абу-Даби; „Postage“ — почтовый сбор, и арабские.

Всего выпущено 11 почтовых марок.

4. Княжество Аджман. Центр: Аджман.

Денежная система: см. выше.

Первая марка выпущена в 1964 г. Надписи на оригинальных марках английские: „Ajman“ — Аджман, и арабские. Всего выпущено 18 почтовых марок.

5. Княжество Умм-аль-Кайвайн.

Денежная система: см. выше.

Первая марка выпущена в 1964 г. Надписи на оригинальных марках английские: „Umm al Qiwain“ — Умм-аль-Кайвайн, и арабские. Всего выпущено 24 почтовые марки.



ИЗРАИЛЬ (ГОСУДАРСТВО ИЗРАИЛЬ)



..... Фактическая граница
Израиля

Площадь: 14¹⁾ тыс. кв. км.
Население: 2 444 тыс. чел. (1964).
Столица: Тель-Авив.

Израиль — государство на Ближнем Востоке, образованное 14 мая 1948 г. на части территории Палестины, бывшей подмандатной территории Англии. Республика.
Денежная система: 1948—1949 гг. — 1 фунт (£р) = 1000 милсам; 1949—1960 гг. — 1 израильский фунт (шекел) = 1000 прутотам; с 1960 — 1 израильский фунт (шекел) = 100 агоротам.



¹⁾ В границах, определенных в ноябре 1947 г. решением Генеральной Ассамблеи ООН. Фактически Израиль контролирует площадь 20,7 тыс. кв. км.

Филателистические сведения

Первая марка Израиля выпущена в 1948 г. На марках надписи: „Israel“ (англ.) — Израиль, еврейская и арабская.

С 1948 по 1963 гг. выпущено марок почтовых: — 283; служебных — 4; доплатных — 20; блоков — 4.

Пояснение к схеме

1. Город Иерусалим. До 1918 г. — город Османской империи. Денежная система: 1 пиастр = 40 парам; с 1948 г. — палестинская (см. „Палестина“).

С 1909 по 1914 гг. выпускались марки российской почты в Турции с надпечаткой: „Jerusalem“ (франц.) — Иерусалим. Всего выпущено 9 почтовых марок.

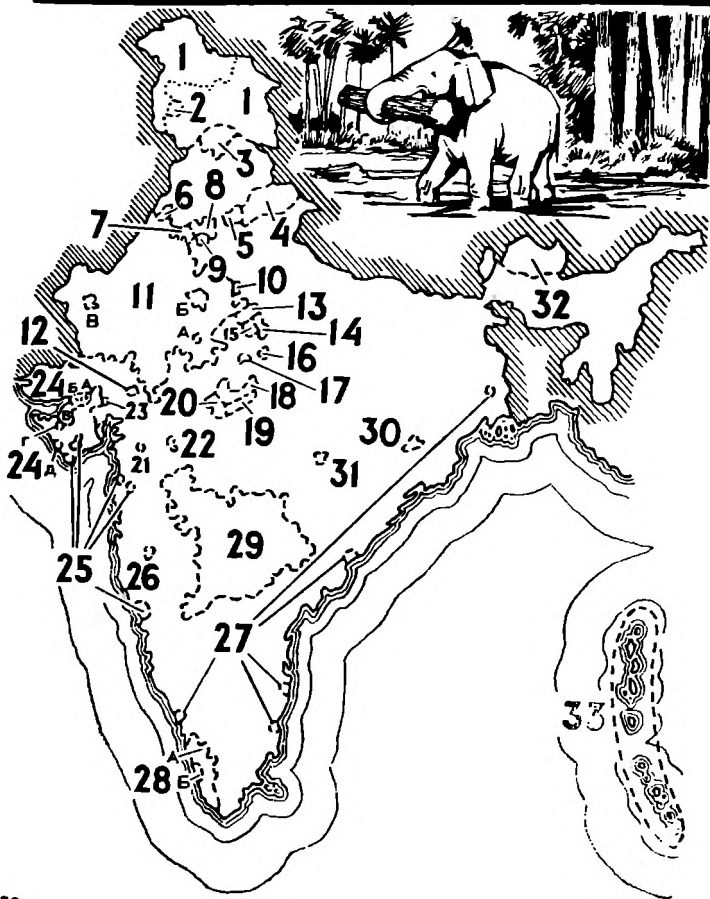
С 1909 по 1911 гг. выпускались марки итальянской почты с надпечаткой: „Gerusalemme“ — Иерусалим. Выпущено 8 марок.

В 1948 г. выпускались марки французской почты с надпечатками: „Jerusalem“ — Иерусалим и „Poste française“ — французская почта. Всего за этот период выпущено 4 почтовые марки.

2. Город Яффа. До 1918 г. Яффа — город Османской империи. Денежная система: 1 пиастр = 40 парам.

С 1909 по 1914 гг. выпускались марки российской почты в Турции. Надпечатка: „Jaffa“ — Яффа. Выпущено 9 марок.





ИНДИЯ

(РЕСПУБЛИКА ИНДИЯ)

Площадь: 3 269,0 тыс. кв. км.

Население: 453 147 тыс. чел. (1962).

Столица: Дели.

Индия — государство в Южной Азии, на п-ве Индостан. Республика.

Денежная система: 1854—1957 гг. — 1 рупия (rupee) = 16 аннам (annas), 1 анна = 16 пайсам (pies); с 1957 г. — 1 рупия = 100 найя пайсам (naya paisa, NP).

Филателистические сведения

Первая марка Индии выпущена в 1854 г.

Надписи на марках (период, когда Индия была британской колонией): „India“ — Индия; „East India“ — Ост-Индия; „Postage“ —



почтовый сбор; „Postage & revenue“ — почтовый и гербовый сборы; „On HMS“ — на службе его величества (на служебных марках); „Service“ — служба (на служебных марках). Оригинальные марки с надписью: „Azadhind“ — свободная Индия — не были в обращении. Они подготовлены антианглийским эмигрантским правительством Индии, созданным в Бирме в 1943 г. В 38 индийских княжествах выпускались почтовые марки, действовавшие только в пределах их территории. В княжествах Чамба, Фаридкот, Гвалиор, Джинд, Набха, Патиала, Траванкор и Кочин выпускались почтовые марки, которыми на основании конвенции, заключённой с общеиндийским почтовым ведомством, можно было оплачивать корреспонденцию, адресованную за пределы территории этих княжеств. Эти княжества использовали марки Индии с надпечатками и оригинальные марки. В 1950—1951 гг. все марки княжеств изъяты из обращения.

Во время первой мировой войны (1914—1918 гг.) для полевой почты индийских войск выпущены специальные почтовые марки с английской надпечаткой: „I. E. F.“ — Индийские экспедиционные силы.

С 1947 г. выпускались марки с надписями на английском языке и на языке хинди.

В 1953—1964 гг. выпускались марки служебной почты индийского персонала международных комиссий, действующих по полномочиям ООН:

— в Камбодже. Надпечатка на языке хинди на марках Индии: „Международная комиссия. Камбоджа“. Всего выпущено 8 почтовых марок;

— в Лаосе. Надпечатка на языке хинди на марках Индии: „Международная комиссия. Лаос“. Всего выпущено 8 почтовых марок;

... во Вьетнаме. Надпечатка на языке хинди на марках Индии: „Международная комиссия. Вьетнам“. Всего выпущено 8 почтовых марок.

В 1962—1963 гг. выпускались марки для индийских частей, входивших в контингенты войск ООН в Конго. Английская надпечатка на марках Индии: „U.N. Force (India) Congo“ — Службы ООН. Индия. Конго. Всего выпущено 6 почтовых марок.

Пояснение к схеме

1. Княжество (махараджество) Джамму и Кашмир. Центр: Сринагар.

Денежная система: 1 рупия = 16 аннам, 1 анна = 12 пайсам.

В 1866—1894 гг. выпускались оригинальные марки. Надписи на марках: персидские и на языке урду (арабский шрифт). Всего выпущено: почтовых марок — 59, служебных — 7.

2. Княжество Пунч. Центр: Пунч.

Денежная система: индийская (см. выше).

В 1876—1894 гг. выпускались оригинальные марки. Надписи на марках и на языках хинди (слоговое письмо деванагари) и урду.

Всего выпущено марок: почтовых — 11; служебных — 5.

3. Княжество (раджество) Чамба. Центр: Чамба.

Денежная система: индийская (см. выше).

Марки выпускались в 1886—1948 гг. Английские надпечатки на марках Индии: „Chamba State“ — княжество Чамба; „Chamba State service“ — служба княжества Чамба (на служебных марках). Всего выпущено марок: почтовых — 104, служебных — 68.

4. Княжество (раджество) Буссахир. Центр: Бацахр.

Денежная система: индийская (см. выше).

В 1895—1906 гг. выпускались оригинальные марки. Надписи

на почтовых марках английские: „Russhahir State“ — княжество Буссахир, и на языке хинди. Всего за этот период выпущено 83 почтовых марок.

5. Княжество (раджество) Сирмур. Центр: Пахан.

Денежная система: индийская (см. выше).

В 1879—1899 гг. выпускались оригинальные марки. Подписи на марках английские: „Sirmoor State postage“ — почтовая оплата княжества Сирмур; „On S.S.“ — на службе княжества Сирмур (на служебных марках); „Sirmoor State postage stamp“ — почтовая марка княжества Сирмур, и на языке хинди. Всего выпущено марок: почтовых — 20; служебных — 14.

6. Княжество Фаридкот. Центр: Фаридкот.

Денежная система: 1878—1886 гг. — 1 рупия = 16 аннам, 1 анна = 4 пайсам или 8 фулусам; с 1886—1901 гг. — индийская (см. выше).

В 1878—1901 гг. выпускались оригинальные марки. Подписи на марках на языке урду (арабский шрифт). Английские надпечатки на марках Индии: „Faridkot State“ — княжество Фаридкот; „Service“ — служба (на служебных марках). Всего выпущено марок: почтовых — 17; служебных — 9.

7. Княжество (раджество) Набха. Центр: Набха.

Денежная система: индийская (см. выше).

Марки выпускались в 1885—1945 гг. Английские надпечатки на марках Индии: „Nabha State“ — княжество Набха; „Service“ — служба (на служебных марках).

Всего выпущено марок: почтовых — 96; служебных — 50.

8. Княжество (махараджество) Патнала. Центр: Патнала.

Марки выпускались в 1884—1950 гг. Английские надпечатки на марках Индии: „Puttiala State“, „Patlala State“ — княжество Патнала; „Service“ — служба (на служебных марках). Всего выпущено марок: почтовых — 105; служебных — 74.

9. Княжество (махараджество) Джиинд. Центр: Сангур.

Денежная система: индийская (см. выше).

В 1874—1945 гг. выпускались оригинальные марки. Надписи на марках на языке урду (арабский алфавит). На марках 1874—1885 гг. указана латинская буква „P“ (инициал махараджи Ратбир Синга). Английские надпечатки на марках Индии: „Jhind State“, „Jind State“ — княжество Джинд; „Service“ служба (на служебных марках). Всего выпущено марок: почтовых 182; служебных — 73.

10. Княжество (раджество) Алвар. Центр: Алвар.
Дополнительная система: индийская (см. выше).

В 1877—1901 гг. выпускались оригинальные марки. Надписи на марках на языке хинди.

Всего выпущено 4 почтовых марки.

11. Раджастхан. Центр: Джайпур.

Союз княжеств (Вансвар, Викапор, Бунди, Дунгарпур, Джайпур, Джайсалмер, Джодхпур, Кшиенгарх, Котах, Партабгар, Шахиура, Тонк, Удайпур. Среди порочисленных выше княжества выделены названия княжества, имевших свою почтовую эмиссию). Штат Индии с 1948 г.

Дополнительная система: индийская (см. выше).

Надпечатки на марках княжества Бунди, Джайпура и Кшиенгарха: „Radjasthan“ (английская) Раджастхан, и на языке хинди.

Марки выпускались в 1948 г. Всего выпущено 31 почтовая марка.

11а. Княжество (махараджество) Бунди. Центр: Бунди.

Дополнительная система: индийская (см. выше).

В 1894—1947 гг. выпускались оригинальные марки. Надписи на марках английскими: „Bundl State postage“ — почтовый сбор княжества Бунди; „Bundl Service“ служба Бунди (на служебных марках), и на языке хинди. Всего выпущено марок: почтовых — 50; служебных 47.

11б. Княжество (махараджество) Джайпур. Центр: Джайпур.
Дополнительная система: индийская (см. выше).

В 1904—1948 гг. выпускались оригинальные марки. Надписи на марках английские: „Jaipur State“ — княжество Джайпур; „Postage & revenue“ — почтовый и гербовый сборы; „Service“ — служба (на служебных марках), на языках хинди и урду. Всего выпущено марок: почтовых — 59; служебных — 23.

11в. Княжество (махараджество) Кишенгарх. Центр: Кишенгарх.

Денежная система: индийская (см. выше).

В 1899—1937 гг. выпускались оригинальные марки. Надписи на марках английские: „Kishengarh“, „Kishangarh“ — Кишенгарх; „Postage & revenue“ — почтовый и гербовый сборы; „O. P. S.“ — на службе Кишенгархского дурбара (правительства), и на языке хинди.

Всего выпущено марок: почтовых — 46; служебных — 22.

12. Княжество (махараджество) Айдар. Центр: Химматнагар. Денежная система: индийская (см. выше).

В 1939—1944 гг. выпускались оригинальные марки. Надписи на марках английские: „Idar State postage“ — почтовый сбор княжества Айдар, и на языке хинди. Всего выпущено 5 почтовых марок.

13. Княжество (махараджество) Гвалиор. Центр: Лашкар.

Денежная система: индийская (см. выше).

Марки выпускались в 1885—1949 гг. Надпечатки на марках Индии английские: „Gwalior“ — Гвалиор, и на языке хинди (служебные марки имеют надпечатку только на деванагари). Всего выпущено марок: почтовых — 106; служебных — 61.

14. Княжество (раджество) Чаркхари. Центр: Махараджнагар. Денежная система: индийская (см. выше).

В 1896—1946 гг. выпускались оригинальные марки. Надписи на марках английские: „Charkhari State PO“ — почтовое управление княжества Чаркхари; „Postage stamp“ — почтовая марка; „India, Bundelkhand“ — Индия. Банделькханд) [Банделькханд —

район (край) Индии]; „Charkhari State, CI“ — государство Чаркхари, Центральная Индия; „Revenue & postage“ — гербовый и почтовый сборы, и на языке хинди. Всего выпущено 36 почтовых марок.

15. Княжество Датья. Центр: Датья. Денежная система: индийская (см. выше).



В 1893—1919 гг. выпускались оригинальные марки. Надписи на марках английские: „Duttia State postage“ — почтовый сбор княжества Датья, и на языке хинди. Выпущено 30 марок.

16. Княжество (махараджество) Биджавар. Центр: Биджавар. Денежная система: индийская (см. выше).

В 1935—1937 гг. выпускались оригинальные марки. Надписи на марках английские: „Bijawar State“ — княжество Биджавар; „Postage“ — почтовый сбор, и на языке хинди.

Всего выпущено 15 почтовых марок.

17. Княжество (раджество) Орчха. Центр: Техри (Тикамгар). Денежная система: индийская (см. выше).

В 1900—1943 гг. выпускались оригинальные марки. Надписи на марках английские: „Orchha State“ — княжество Орчха; „Orchha postage“ — Орчха, почтовый сбор; „Postage & revenue“ — почтовый и гербовый сборы, и на языке хинди.

Всего выпущено 46 почтовых марок.

18. Княжество Бхопал. Центр: Бхопал. Денежная система: индийская (см. выше).

В 1877—1950 гг. выпускались оригинальные марки. Надписи на марках английские: „HN Nawab Shah Jahan begam“ — его высочество государь Шах-Джахан, князь (на марках до 1902 г.); „HN Nawab Sultan Jahan begam“ — его высочество государь Султан-Джахан, князь (на марках 1902—1904 гг.); „Revenue &

postage" — гербовый и почтовый сборы; „Bhopal State" — княжество Бхопал, и на языке урду. Надписи на служебных марках: „НН Begams service" — служба его высочества князя; „Service" — служба; „Bhopal State service" — служба княжества Бхопал. Всего выпущено марок: почтовых — 71; служебных — 46.

19. Княжество (махараджество) Индор или Холькар. Центр: Индор.

Денежная система: индийская (см. выше).

В 1886—1948 гг. выпускались оригинальные марки. Надписи на марках английские: „Holkar State postage" — почтовый сбор княжества Холькар; „Indore State postage" — почтовый сбор княжества Индор; „Service" — служба (на служебных марках), и на языке хинди.

Всего выпущено марок: почтовых — 37; служебных — 6.

20. Княжество (раджество) Дар. Центр: Дар.

Денежная система: 1 рупия = 16 аннам; 1 анна = 4 дабелам (пайсам).

В 1897—1900 гг. выпускались оригинальные марки. Надписи на марках английские: „Dhar State postage" — почтовый сбор княжества Дар, и на языке хинди.

Всего выпущено 8 почтовых марок.

21. Княжество (раджество) Раджпипла. Центр: Нандод.

Денежная система: индийская (см. выше).

В 1880—1886 гг. выпускались оригинальные марки. Надписи на марках на языке хинди. Всего выпущено 3 почтовые марки.

22. Княжество (раджество) Барвани. Центр: Барвани.

Денежная система: индийская (см. выше).

В 1921—1948 гг. выпускались оригинальные марки. Надписи на марках английские: „Barwani postage" — почтовый сбор Барвани; „Barwani State" — княжество Барвани, и на языке хинди.

Всего выпущено 24 почтовые марки.

23. Княжество Джхалавар. Центр: Джалрапатан.

Денежная система: 1 рупия = 16 аннам, 1 анна = 4 пайсам.
В 1887—1900 гг. выпускались оригинальные марки. Надписи на марках на языках хинди и урду. Всего выпущено 2 почтовые марки.

24. Саураштра. Центр: Раджкот.

Союз княжеств (Джасдан, Соратх (Джунагарх), Морви, Нованагар и Вадхван). Штат Индии (1948—1956 гг.).

Денежная система: индийская (см. выше).

Надпечатки на фискальных марках английские: „USS. Revenue & postage Saurashtra“ — объединённый штат Саураштра. Гербовый и почтовый сборы, и на языке хинди: „Sarkari“ (латинский шрифт) — служба. Всего выпущено марок: почтовых — 4; служебных — 7.

24а. Княжество (раджество) Вадхван. Центр: Вадхван.

Денежная система: 1 рупия = 16 аннам, 1 анна = 4 пайсам.

В 1888 г. выпускались оригинальные марки. Надписи на марках английские: „Wadhwan State“ — княжество Вадхван, и на языке хинди (слоговое письмо деванагари). Всего выпущена 1 почтовая марка.

24б. Княжество (раджество) Морви. Центр: Морви.

Денежная система: индийская (см. выше).

В 1931—1948 гг. выпускались оригинальные марки. Надписи на марках английские: „Morvi State postage“ — почтовый сбор княжества Морви, и на языке гуджерати. Всего выпущено 16 почтовых марок.

24в. Княжество (раджество) Нованугар. Центр: Нованугар.

Денежная система: 1 рупия = 16 аннам, 1 анна = 6 дограм (dosra).

В 1877—1893 гг. выпускались оригинальные марки. Надписи на марках английские: „Nowanugur post stamp“ — почтовая марка Нованугара, и на языке гуджерати.



Всего выпущено 8 почтовых марок.
24г. Княжество (раджество) Джасдан.

Центр: Джасдан.

Денежная система: индийская (см. выше).
В 1942 г. выпускались оригинальные марки.
Надписи на марках английские и на языке гуджерати.

Всего выпущена 1 почтовая марка.

24д. Княжество (махараджество) Сау-

раштра (Соратх) или Джунагарх. Центр: Джунагарх (Соратх).

Денежная система: 1864—1913 гг. — 1 рупия = 4 кори (когее);
1 кори = 16 кори-анна (anna of kooee); 1913—1949 гг. — ин-
дийская (см. выше).

В 1864—1949 гг. выпускались оригинальные марки. Надписи на
марках английские: „Soruth. Postage“ — почтовый сбор. Соратх;
„Saurashtra postage“ — почтовый сбор Саураштра, и на языках
гуджерати и хинди.

Всего выпущено марок: почтовых — 34; служебных — 13.

25. Португальская Индия. Центр: Нова-Гоа.

Португальская Индия состояла из трёх небольших владений:
Гоа, Даман и Диу.

В 1961 г. Португальская Индия воссоединена с Республикой
Индия.

Денежная система: 1871—1882 гг. — 1 мильрейс = 1000 рейсам
(в единственном числе — реал); 1882—1961 гг. — 1 рупия
(rupia) = 16 тангам (tanga), 1 танга = 12 рейсам.

С 1871 по 1961 гг. выпускались марки с португальскими надпи-
сьями: „India Portugueza“ — Португальская Индия; „Servicio
postal“ — почтовая служба; „Correio“ — почта; „Portugal.
India“ — Португалия. Индия. Надпечатки на марках: „Repub-
lica“ — республика (в 1911 г. по случаю свержения монархии
в Португалии); „Porteado receber“ — доплату взыскать; „Re-

publica Portugueza. India" — Португальская Республика. Индия; „Estado da India" — Государство Индия. Всего выпущено марок: почтовых — 542; доплатных — 60; блоков — 4.

26. Княжество Бхор. Центр: Бхор.

Денежная система: индийская (см. выше).

В 1879—1901 гг. выпускались оригинальные марки. Надписи на марках английские: „Bhor State postage" — почтовый сбор княжества Бхор и на языке хинди. Всего выпущено 3 марки.

27. Французская Индия. Центр: Пондишери.

Состояла из пяти небольших владений: Чандернагор, Карикал, Янаон, Пондишери, Маэ. В 1949 г. Чандернагор отошёл к Республике Индии; в 1954 г. остальные французские владения воссоединены с Республикой Индия.

Денежная система: 1892—1923 гг. — 1 франк = 100 сантимам; 1923—1954 гг. — 1 рупия = 8 фанонам (fanon); 1 фанон = 24 кашам (cache).

Марки выпускались в 1892—1954 гг. Французские надписи на марках: „République Française. Etablissements de l'Inde" — Французская республика. Владения в Индии; „Etablissements Français dans l'Inde" — французские владения в Индии; „Postes" — почта. Надпечатка на марках:

„France libre" — свободная Франция (относится к 1941—1943 гг.); позднее выпущены оригинальные марки с такой же надписью. Надписи на доплатных марках: „Chiffre-taxe" — доплата; „Timbre-taxe" — доплатная марка; „A percevoir" — доплатить. Всего выпущено марок: почтовых — 280; доплатных — 28; блоков — 2.

28. Траванкор-Кочин (Керала). Центр: Тривандррам.

С 1947 по 1950 гг. — союз княжества



(махараджства) Траванкор и княжества (раджства) Кочин. Штат Индии.

Денежная система: индийская (см. выше).

Выпускались марки Траванкора и Кочина с надпечатками новой цены. Надписи на марках английские: „UST-C“ — объединённое государство Траванкор-Кочин; „T-C“ — Траванкор-Кочин; „State of Travancore-Cochin“ — штат Траванкор-Кочин, и на языке малаялам.

Всего выпущено марок: почтовых — 12, служебных — 13.

28а. Княжество (махараджство) Траванкор. Центр: Тривандрам.

Денежная система: 1 рупия (rupee) = 28 чукрам (chuckram), 1 чукрам = 16 кашам (cash).

В 1888—1947 гг. выпускались оригинальные марки. Надписи на марках английские: „Travancore anchel stamp“ — марки почты Траванкора; „Service“ — служба (на служебных марках), и на языке малаялам.

Всего выпущено марок: почтовых — 45; служебных — 45.

28б. Княжество (раджство) Кочин. Центр: Эрнаукулам.

Денежная система: 1892—1911 гг. — 1 рупия (rupee) = 6 путтанам (puttan), 1 путтан = 10 пайсам (pies); 1911—1950 гг. — индийская (см. выше).

В 1892—1950 гг. выпускались оригинальные марки. Надписи на марках английские: „Cochin anchal“ — почта Кочина; „Cochin“ — Кочин; „Op C. G. S.“ — на службе правительства Кочина (на служебных марках), и на языке малаялам.

Всего выпущено марок: почтовых — 91; служебных — 82; гербово-почтовых — 1.

29. Княжество (низамство) Хайдарабад. Центр: Хайдарабад.

Денежная система: индийская (см. выше).

Марки выпускались в 1869—1950 гг. Надписи на марках английские: „Post Stamp“ — почтовая марка; „Postage“ — почтовый сбор;

„Post & receipt“ — почтовый и гербовый сборы, и на языке урду. Всего выпущено марок: почтовых — 50; служебных — 39.

30. Княжество Бамра. Центр: Деогар.

Денежная система: 1 рупия [(такра) — (акга)] = 16 аннам, 1 анна = 4 пайзам, 1 пайза = 3 пайсам

Марки выпускались в 1889—1891 гг. Надписи на марках английские: „Bamra postage“ — почтовый сбор. Бамра; „Bamra feudatory State postage“ — почтовый сбор вассального княжества Бамра, и на языке орисса. Всего выпущено 20 марок.

31. Княжество (раджество) Нандгаон (Нандгам). Центр: Нандгаон.

Денежная система: индийская (см. выше).

В 1892—1894 гг. выпускались оригинальные марки. Надписи на марках английские: „Feudatory State Raj Nandgam“ — вассальное княжество-раджество Нандгам, и на языке хинди (словесное письмо девапагари). Всего выпущено 12 почтовых марок.

32. Княжество (махараджество) Бутан. Центр: Тхимпу.

До 1949 г. находилось под протекторатом Великобритании; с 1949 г. — протекторат Индии.

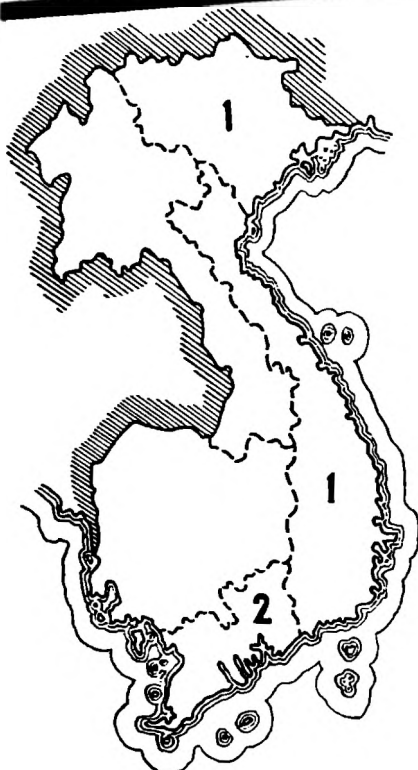
Денежная система: 1954—1962 гг. — индийская (см. выше); с 1962 г. — 1 нултрам = 100 чейтрумам.

Первая марка выпущена в 1954 г. Надписи на марках английские: „Bhutan“ — Бутан, и тибетские. В 1954—1963 гг. выпущено 18 почтовых марок.

33. Андаманские и Никобарские о-ва. Центр: Порт-Блэр. 1942—1945 гг. — японская оккупация.

Денежная система: индийская (см. выше).

Надпись на оригинальных марках: „Azadhind“ — свободная Индия. Всего выпущено 3 почтовые марки. Серия марок с такими надписями не была в обращении.



ИНДОКИТАЙ ФРАНЦУЗСКИЙ

Бывшее колониальное владение Франции на Индокитайском п-ве, включавшее Аннам, Тонкин, Кочинхину, Камбоджу и Лаос. В 1949 г. эта совокупность стран окончательно распалась. Денежная система: 1889—1919 гг. — 1 франк = 100 сантимам; 1919—1949 гг. — 1 пиастр (\$) = 100 центам.

Филателистические сведения

Первая марка Индокитая выпущена в 1889 г. Надписи на оригинальных марках: „Indo-Chine“ — Индокитай; „Postes“ — почта; „Chiffre-taxe“ — доплата; „Poste a érieenne“ — авиапочта.

С 1889 по 1949 гг. выпущено марок: почтовых — 348; блоков — 1; служебных — 32; доплатных — 83; пакетных — 5.

Пояснение к схеме

1. Аннам и Тонкин.

Французский протекторат (Аннам) и французская колония (Тонкин).

Денежная система: 1 франк = 100 сантимам.

В 1888—1889 гг. выпускались марки с надпечатками: „A et T“ или „А-Т“ — Аннам и Тонкин. Всего выпущено 7 почтовых марок. С 1892 г. — в обращении марки Французского Индокитая.

2. Кохинхина (Намбо). Центр: Сайгон.

Французская колония.

Денежная система: см. „Аннам и Тонкин“.

В 1886—1888 гг. выпускались марки с надпечаткой: „C. Ch“ — Кохинхина. Всего выпущено 5 почтовых марок. С 1892 г. в обращение поступили почтовые марки Французского Индокитая.





ИНДОНЕЗИЯ (РЕСПУБЛИКА ИНДОНЕЗИЯ)

Площадь: 1 904,4 тыс. кв. км.

Население: 100 045 тыс. чел. (середина 1963 г.).

Столица: Джакарта.

Индонезия — государство в Юго-Восточной Азии, на островах Малайского архипелага: Суматре, Яве, Калимантане (Борнео), Сулавеси (Целебесе), Малых Зондских, Молуккских и прилегающих мелких островах. С 1950 г. — унитарная республика.

1 мая 1963 г. с Республикой Индонезия воссоединена территория Западного Ириана (западная часть о-ва Ириан — бывшая Нидерландская Новая Гвинея).

Денежная система: 1864- 1948 гг. — 1 гульден = 100 центам; с 1948 г. — 1 индонезийская рупия (rupiah) = 100 сонам (sen).

Филателистические сведения

Первая марка выпущена в 1864 г.

Надписи на марках голландские (колониальный период до 1945 г.): „Ned. Indië“, „Nedórlandsch Indië“ — Нидерландская Индия; „Postzegel“ — почтовая марка; „Te betalen“ — доплатить; „Port“ — доплата; „Dienst“ — служба (на служебных марках); „Luchtpost“ — авиапочта; „Indonesia“ — Индонезии; индонезийски (после провозглашения независимости страны в 1945 г.); „NIS“, „Republik Indonesia Serikat“ — Республика Соединенных штатов Индонезии; „Republik Indonesia“ — Республика Индонезия; „Bajar porto“ — доплата.

Примечание. Выпуски марок так называемой «Республики Молуккских островов» — «Republik Maluku Selatan» являются спекулятивным изданием, сделанным в Вану.

С 1862 по 1964 гг. выпущено марок: почтовых — 748; служебных — 27; доплатных — 77; блоков — 7.



1. Западная Индонезия. Центр: Джакарта.

Территория, контролируемая правительством Индонезийской Республики (1945—1949 гг.).

В 1949 г. Западная Индонезия вошла в состав Соединённых штатов Индонезии.

Денежная система: индонезийская (см. выше).

Надпечатка на марках Нидерландской Индии и Явы: „Republik Indonesia“ — Республика Индонезия. Надписи на оригинальных марках: „Expres“ — спешная почта; „Republik Indonesia“ — Республика Индонезия; „Pos udara“ — авиапочта; „Bajar port“ — доплата.

Всего выпущено марок: почтовых — 180; служебных — 27; доплатных — 13; блоков — 1.

1а. О. Ява. Центр: Джакарта.

До 1942 г. часть Нидерландской Индии; с 1942 по 1945 гг. — японская оккупация.

Денежная система: 1 рупия = 100 сенам (центам).

Надпечатка на марках Нидерландской Индии (1908 г.): „Java“ — Ява.

Выпускались оригинальные марки с японскими надписями. Всего выпущено 32 почтовые марки.

1б. О. Суматра. Центр: Медан.

С 1942 по 1945 гг. — японская оккупация; с 1946 по 1949 гг. — часть Индонезийской Республики, в 1949 г. вошёл в состав Соединённых штатов Индонезии.

Денежная система: см. выше.

Выпускались оригинальные марки с японскими надписями. Надпечатки и надписи на марках Нидерландской Индии: см. „Западная Индонезия“. Всего выпущено 28 почтовых марок.

2. „Великий Восток“. Центр: Понтианак.

„Великий Восток“ состоял из о-вов: Калимантана (Борнео), Сулавеси (Целебеса), Малых Зондских и Молуккских. С 1942 по 1945 гг. — японская оккупация.

Денежная система: 1 гульден = 100 центам.

Выпускались оригинальные марки с японскими надписями. Всего выпущено 11 почтовых марок.

3. Западный Ириан. Центр: Сукарнпура (Кота-Бару)¹⁾.

До 1949 г. часть Нидерландской Индии; с 1949 по 1962 гг. — нидерландская колония (Нидерландская Новая Гвинея); с 1962 по 1963 гг. — управление Организации Объединённых Наций; в 1963 г. Западный Ириан воссоединён с Индонезией.

Денежная система: 1 гульден = 100 центам.

Надписи на марках: „Nieuw Guinea“ — Новая Гвинея; „Nederlandsch Nieuw Guinea“ — Нидерландская Новая Гвинея. Надпечатка на марках Новой Гвинеи: „UNTEA“ — временная исполнительная власть ООН. Всего выпущено марок: почтовых — 95; доплатных — 6.

4. О-ва Риау (Линга). Центр: Танджунгпинант.

Денежная система: 1 рупия = 100 сенам.

Надпечатка на марках Индонезии: „Riau“ — Риау.

Первая марка островов Риау выпущена в 1954 г.

¹⁾ До воссоединения Западного Ириана с Индонезией — Колландия.



..... Фактическая граница
между Иорданией и Израи-
лем



ИОРДАНИЯ (ХАШИМИТСКОЕ КОРОЛЕВСТВО ИОРДАНИИ)

Площадь: 96,6¹⁾ тыс. кв. км.
Население: 1 860 тыс. чел.
(1963).

Столица: Амман.

Иордания — государство на
Ближнем Востоке. Консти-
туционная монархия.

Денежная система: 1920—1930 гг. — 1 палестинский фунт (£p) = 1000 миллиемам (milliemes) или 100 пиастрам (piastres); 1930—1951 гг. — 1 палестинский фунт (£p) = 1000 милсам (mils); с 1951 г. — 1 иорданский динар (dinar, Dj) = 1000 филсам (fils).

Арабские цифры приведены в разделе „Афганистан“.

¹⁾ В фактических границах.

Филателистические сведения

Первая марка Иордании (Трансиордании) выпущена в 1920 г. Арабские надпечатки на марках Палестины и Геджаса (период британского протектората до 1946 г.): „Страна к Востоку от Иордана“; „Правительство Восточной Аравии“. Надписи на оригинальных марках английские: с 1927 г. — „Transjordan“ — Трансиордания; „Postage“ — почтовый сбор; с 1946 г. — „The Hashemite Kingdom of the Jordan“, „H. K. Jordan“ — Хашимитское королевство Иордания; „Air mail“ — авиапочта; „Postage due“ — почтовая доплата, и арабские.



С 1920 по 1963 гг. выпущено марок: почтовых — 396; доплатных — 58; блоков — 6.

Пояснение к схеме

1. Восточная Палестина. Центр: Иерусалим.

До 1948 г. мандатное управление Великобритании; с 1948 по 1950 гг. — оккупация Иордании; в 1950 г. присоединена к Иордании.

Денежная система: см. выше (1930—1951 гг.).

Надпечатки на марках Иордании: английская „Palestine“ — Палестина, и арабская.

С 1948 по 1950 гг. выпущено марок: почтовых — 21; доплатных — 9.



ИРАК (ИРАКСКАЯ РЕСПУБЛИКА)

Площадь: 434,0¹⁾ тыс. кв. км.
Население: 6 855 тыс. чел.
(1963).

Столица: Багдад.

Ирак — государство на Ближнем Востоке — занимает в основном между-речье Тигра и Евфрата. Республика.

Денежная система: 1918—1932 гг. — 1 рупия (гурее) = 16 анна (annas), 1 анна = 12 пайсам (pies); с 1932 г. — 1 иракский динар (dinar) = 1000 филсам (fils).

Арабские цифры приведены в разделе „Афганистан“.

Филателистические сведения

Первая марка Ирака выпущена в 1918 г. Надпечатки на марках Турции (период британской оккупации, 1918—1932 гг.):

¹⁾ По данным ООН — 448,7 тыс. кв. км.

„Iraq in British Occupation“ — Ирак под британской оккупацией; „On State service“ — на государственной службе (на служебных марках). Надписи на оригинальных марках (периода королевства, 1932—1958 гг.) английские: „Iraq“ — Ирак; „Postage & revenue“ — почтовый и гербовый сборы; „Air mail“ — авиапочта, и арабские. С 1958 г. — арабская надпечатка на марках королевства: „Иракская республика“. С 1918 по 1963 гг. выпущено марок: почтовых — 358; служебных — 238; блоков — 4.

Пояснение к схеме

1. Багдадский вилайет (провинция Ирака). Центр: Багдад. До 1917 г. — часть Османской империи; 1917—1920 гг. — оккупирован Великобританией.

Денежная система: 1 рупия = 16 анна, 1 анна = 12 пайсам. Оригинальные марки выпускались в 1918 г., затем в обращение поступили марки Ирака. Надпечатка на марках Турции: „Baghdad in British occupation“ — Багдад под британской оккупацией. Всего выпущено 25 почтовых марок.

2. Мосульский вилайет (провинция Ирака). Центр: Мосул. До 1918 г. часть Османской империи; 1918—1920 гг. — оккупирован Великобританией.

Денежная система: см. выше.

Марки выпускались в 1919 г. Надпечатка на фискальных марках Турции: „Postage EIFO“ — почтовый сбор. Оккупация египетско-индийскими вооруженными силами. В 1919 г. поступили в обращение марки Ирака. Всего выпущено 7 почтовых марок.



ИРАН

Площадь: 1 648,0 тыс. кв. км.

Население: 22 182 тыс. чел. (1963).

Столица: Тегеран.

Иран — государство на юго-западе Азии между Оманским и Персидским заливами на юге и Каспийским морем на севере. Конституционная монархия.

Денежная система: 1868—1933 гг. — 1 томан (toman) = 10 кранам (krans), 1 кран = 10 шахи (chahis); с 1933 г. — 1 пехлеве [(пахлави) — pahlavi] = 100 риалам (rials), 1 риал = 100 динарам (dinars).

Арабские цифры приведены в разделе „Афганистан“.

Филателистические сведения

Первая марка Ирана выпущена в 1870 г. Персидские надписи (арабский алфавит) на марках. С 1881 г. надписи на марках французские: „Poste persane“ — персидская почта; „Officiel“ — слу-

жебное; „Postes persanes“ — персидская почта; „Provisoire“ — временно (на временных выпусках); „Service“ — служба (на служебных марках); „Relais“ — почтовые станции; „Service des postes persanes. Franco“ — служба персидской почты. Оплачено; „Colis postaux“ — почтовые пакеты; „Controle“ — контроль (контрольная надпечатка на марках после их крупного хищения); „Postes iraniennes“ — иранская почта; „Iran“ — Иран; „Poste aérienne“ — авиапочта, и персидские.

С 1870 по 1963 гг. выпущено марок: почтовых — 1061; служебных — 71; доплатных — 18; пакетных — 46; почтово-благотворительных — 14; блоков — 10.

Пояснение к схеме

1. Иранский Азербайджан. Центр: Тебриз.

Денежная система: иранская (см. выше).

Временный выпуск марок (1912 г.). Надпечатка на почтовых марках Ирана:

„Officiel“ — официально (в контрольных целях). Эта надпечатка сделана вследствие хищения большого количества почтовых марок в г. Тебризе.

Всего выпущено 15 почтовых марок.

2. Город Тебриз.



Денежная система: иранская (см. выше).

Временные выпуски почтовых марок (1902—1906 гг.). Надпись на марках: „Postes persanes“ — персидская почта. Надпечатка на марках: „Provisoire“ — временно. Выпускались также марки Ирана с такой же надпечаткой. Всего выпущено 6 почтовых марок.

3. Курдистан. Центр: Керманшах.

1911—1912 гг. — оккупация повстанческими отрядами бывшего шах-ип-шаха Ирана Мухамеда Али-Мираза.

Денежная система: иранская (см. выше).

Персидская надпечатка на марках Ирана: „Султан Мухамед Аля-шах Каджар“. Всего выпущено 7 почтовых марок.

4. Город Тегеран.

Денежная система: иранская (см. выше).

Временные выпуски почтовых марок (1902—1908 гг.). Надписи на оригинальных марках такие же, как и на марках города Тебриза. Всего выпущено 10 почтовых марок.

5. Город Мешед.

Денежная система: иранская (см. выше).

Временный выпуск почтовых марок (1902 г.). Надписи на оригинальных марках французские: „Postes persanes“ — персидская почта; „V.C.“ — В. К. (инициалы инспектора почты француза Виктора Кастэня), и персидские. Всего выпущено 7 почтовых марок.

6. Город Бушар.

1915—1918 гг. — британская оккупация.

Денежная система: иранская (см. выше).

Английская надпечатка на марках Ирана: „Bushire under British occupation“ — Бушар под британской оккупацией. Всего выпущено 29 почтовых марок.



ЙЕМЕН
(ЙЕМЕНСКАЯ
АРАБСКАЯ
РЕСПУБЛИКА)

Площадь: 195 тыс. кв. км.
Население: 5 000 тыс. чел.
(1962).

Столица: Сана.

Йемен — государство в юго-западной части Аравийского полуострова. С сентября 1962 г. Йеменская Арабская Республика.

Денежная система: 1 риал [имали (imadi)] = 40 букнам (boghachon, bogvhan).

Арабские цифры приводятся в разделе „Афганистан“.

Филателистические сведения

Первая марка выпущена в 1926 г. Арабские подписи на марках. С 1930 г. подписи на марках французские (период теократической монархии, до 1962 г.): „Yemen“ — Йемен; „Postes du Royaume de Yemen“ — почта королевства Йемена; „Postes de Yemen“ — почта Йемена; „Par avion“ — авиа; „Taux à recevoir“ — подложит доплате; „Poste aérienne“ — авиапочта; английские: „The Moutawakkilite Kingdom of Yemen“ — Мутаввакилийское ко-

ролевство Йемена; „Post“ — почта; „Air mail“ — авиапочта; „YAR“ — Йеменская Арабская Республика, и арабские.

В ряде районов страны, оккупированных вооружёнными отрядами сторонников монархического режима (после провозглашения республики 1962 г.), пущены в обращение марки Йемена с английской надпечаткой: „Free Yemen Fights for god, Imam, country“ — Свободный Йемен сражается за бога, имама, страну и арабской.

Надписи на оригинальных марках английские: „Mutawakelite Kingdom of Yemen“ — Мутаввакилийское королевство Йемена; „Postage“ — почтовый сбор, и арабские. В 1962—1963 гг. выпущено марок: почтовых — 32; блоков — 6.

С 1926 по 1963 гг. выпущено марок: почтовых — 203; блоков — 12; доплатных — 8.



КАМБОДЖА

Площадь: 172,5¹⁾ тыс. кв. км.

Население: 5 740,1 тыс. чел. (на 17 апреля 1962 г.).

Столица: Пном-Пень.

Камбоджа — государство в юго-западной части п-ва Индокитай. Конституционная монархия.

Денежная система: 1951—1955 гг. — 1 пиастр (piastre) = 100 центам (cents); с 1955 г. — 1 риель (rial) = 100 сенам.

Филателистические сведения

Первая марка Камбоджи выпущена в 1951 г. Надписи на марках французские: „UF. Royaume du Cambodge“ — Французский Союз. Королевство Камбоджа; „Postes“ — почта; „Cambodge“ — Камбоджа; „Poste aérienne“ — авиапочта; „Postes cambodges“ — Камбоджийская почта; „Timbre-taxe“ — доплатная марка, и кхмерские. С 1961 г. надписи на марках английские: „Cambodia“ — Камбоджа, и кхмерские.

С 1951 по 1963 гг. выпущено марок: почтовых — 161; блоков — 23; доплатных — 5.

¹⁾ По данным ООН — 181 тыс. кв. км.

КАТАР

Площадь: 22 тыс. кв. км.

Население: 55 тыс. чел. (1962).

Административный центр: Доха.

Катар — арабское княжество (шейхство) расположено на п-ве Катар в восточной части Аравии. Княжество находится под протекторатом Великобритании.

Денежная система: 1 индийская рупия (rupee) = 100 найя пайсам (naṁa paṁsa, NP).

Филателистические сведения

Первая марка выпущена в 1957 г. Надпечатка на марках Великобритании: „Qatar“ — Катар. До 1957 г. в обращении находились марки Маската.

С 1957 по 1963 г. выпущено 36 почтовых марок.



КИПР (РЕСПУБЛИКА КИПР)

Площадь: 9,3 тыс. кв. км.
Население: 589 тыс. чел. (1963).
Столица: Никосия.

Кипр — государство на одноимённом острове, в восточной части

Средиземного моря. Независимость провозглашена в 1960 г. Республика.

Денежная система: 1880—1881 гг. — 1 фунт стерлингов (£) = 20 шиллингам (s), 1 шиллинг (s) = 12 пенсам (d), 1 пенни (d) = 4 фартингам; 1881—1955 гг. — 1 фунт стерлингов (£) = 180 пиастрам; 1 пиастр = 40 парам; с 1955 г. — 1 кипрский фунт (C£) = 1000 милсам (mils).

Филателистические сведения

Первая марка о-ва Кипр выпущена в 1880 г. Надпечатка на марках Великобритании: „Сургус“ — Кипр. Английские надписи на оригинальных марках (период колониального господства Великобритании, 1878—1960 гг.): „Сургус“ — Кипр; „Postage & revenue“ — почтовый и гербовый сборы. С 1960 г. надписи на марках: „Κυπριακή δημοκρατία“ (греч.), „Kıbrıs Cumhuriyeti“ (турецк.) — Кипрская республика; „Κυπρος“ (греч.), „Kıbrıs“ (турецк.), „Сургус“ (англ.) — Кипр. С 1880 по 1963 гг. выпущено марок: почтовых — 219, блоков — 1.



КИТАЙ (КИТАЙСКАЯ НАРОДНАЯ РЕСПУБЛИКА)

Площадь: 9597,0 тыс.
кв. км¹⁾.

Население: 656 630¹⁾ тыс.
чел. (на конец 1957 г.).

Столица: Пекин.

Китай — государство в
Восточной и Централь-
ной Азии. С 1 октября
1949 г. — народная рес-
публика.

Денежная система: китайская — 1878—1897 гг. — 1 таэль (tael) = 100 кандаринам (sandarin); 1897—1949 гг. — 1 доллар (\$) = 100 центам (cent); 1949—1955 гг. — 1 юань = 100 фэням; с 1955 г. — 1 юань = 10 цзяо или 100 фэням; для почты империалистических государств: а) британской — 1 доллар (\$) = 100 центам; б) британско-индийской — 1 рупия = 16 аннам, 1 анна = 12 пайсам; в) германской — 1898—1905 гг. — 1 марка = 100 пфеннигам; 1905—1917 гг. — 1 доллар (\$) = 100 центам; г) российской — 1 рубль = 100 копейкам; д) фран-

¹⁾ Все население и территория Ломыня (Макао) и Сянгана (Гонконга), см. стр. 113, 208.

цуской — 1894—1907 гг. — 1 франк = 100 сантимам; 1907—1922 гг. — 1 пвастр = 100 центам; е) японской — 1 вена = 100 сенам, 1 сен = 10 ривам.

Филателистические сведения

Первая марка Китая выпущена в 1878 г. Надписи на марках английские: „China“ — Китай; „Imperial Chinese post“ — императорская китайская почта; „Chinese imperial post“ — китайская императорская почта; „Postage due“ — почтовая доплата; „Republic of China“ — Китайская Республика (период 1911—1949 гг.), и китайские. Китайская надпечатка на марках: „Китайская республика“. Начиная с 1921 г., выпускаются марки только с китайскими надписями.

С 1878 по 1963 гг. выпущено марок: почтовых — 1579; военно-оплатных — 13; доплатных — 110; пакетных — 35; почтово-благотворительных — 6; блоков — 11.

Кроме государственной почты, в Китае существовала почта империалистических держав:

— 1917—1930 гг. — британская почта. Надпечатка на марках Гонконга: „China“ — Китай. Всего выпущено 59 почтовых марок;

— 1900—1922 гг. — британско-индийская полевая почта. Английская надпечатка на марках Индии: „CEF“ — экспеди-





ционные силы в Китае. Всего выпущено 33 почтовые марки; — 1898—1917 гг. — германская почта.

Надпечатка на марках Германии: „China“ — Китай. Всего выпущено 48 почтовых марок; — 1899—1917 гг. — российская почта. Надпечатка на

марках России: „Китай“. Всего выпущено 35 почтовых марок; — 1894—1922 гг. — французская почта.

Надпечатка на марках Франции: „Chine“ — Китай.

Выпускались оригинальные марки типа марок Франции. Надписи на марках: „Chine“ — Китай; „Poste française“ — французская почта. Надпечатки на марках Индокитая: „Chine“ — Китай (франц.), и китайская. Всего выпущено: почтовых марок — 100; доплатных марок — 27.

— 1900—1922 гг. — японская почта.

Японская надпечатка на марках Японии: „Китай“. Всего выпущено 49 почтовых марок.

Пояснение к схеме 1

1. Маньчжурия и Северный Китай. Центр: Мукден (Шэньян). Правительство Чжан-Цзо-Лина (1918—1929 гг.); с 1929 г. Маньчжурия и Северный Китай — в составе Китайской республики.

Денежная система: 1 доллар (\$) = 100 центам.

Марки выпускались в 1928 г. Всего выпущено 4 почтовые марки.

1а. Хэйлунцзян и Гирин (Северная Маньчжурия). Центры: Цицикар и Гирин.

Денежная система: см. „Маньчжурия и Северный Китай“.

Китайская надпечатка на марках Китая. „Только для провинций

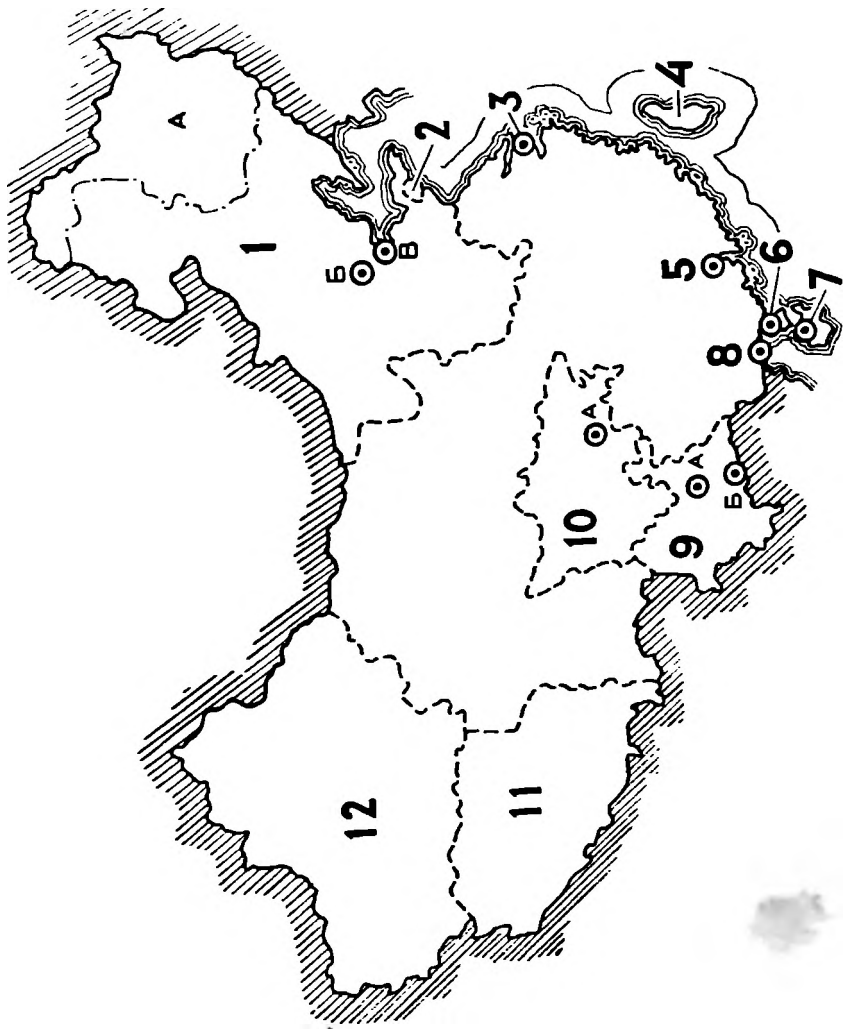


Схема 1

Хэйлунцзян и Гирин". Марки выпускались в 1927—1931 гг. Всего выпущено 32 почтовые марки.

16. Город Пекин.

1917—1919 гг. — итальянская почта.

Денежная система: 1 доллар (\$) = 100 центам или 1 лира = 100 чентезими.

Надпечатка на марках Италии: „Pechino“ — Пекин. Всего выпущено марок: почтовых — 44, доплатных — 11; спешной почты — 2.

1в. Город Тяньцзинь.

1917—1919 гг. — итальянская почта.

Денежная система: см. „Город Пекин“.

Надпечатка на марках Италии: „Tientsin“ — Тяньцзинь. Всего выпущено марок: почтовых — 13; доплатных — 12; спешной почты — 1.

2. Киао-Чао. Центр: Циндао.

1897—1914 гг. — германская „арендная территория“. В 1914 г. территория Киао-Чао оккупирована японскими войсками, в 1922 г. — вновь присоединена к Китаю.

Денежная система: 1900—1905 гг. — 1 марка = 100 пфеннигам; 1905—1914 гг. — 1 доллар (\$) = 100 центам.

Надписи на оригинальных марках: „Kiautschou“ — Киао-Чао. Всего выпущено 33 почтовые марки.

3. Шанхай.

1865—1897 гг. — почта муниципалитета международного селтльмента (концессии).

Денежная система: 1865—1890 гг. — 1 таэль = 100 кандаринам („sandareep“); 1 кандарин = 16 кашам („cach“); 1890—1897 гг. — 1 доллар (\$) = 100 центам.

Надписи на марках английские: „Shanghai LPO“ — Шанхай. Управление местной почты; „Shanghai Municipality“ — Шанхайский муниципалитет; „Local post“ — местная почта; „Postage

due" — почтовая доплата, и китайские. Всего выпущено марок: почтовых — 120; доплатных — 20.

1919—1922 гг. — почта США.

Денежная система: 1 доллар (\$) = 100 центам.

Надпечатка на марках США: „Shanghai. China“ — Шанхай. Китай. Всего выпущено 18 почтовых марок.

4. О. Тайвань (Формоза). Центр: Тайбэй (Тайхоку).

До 1895 г. — провинция Китайской империи; с 1895 по 1945 гг. — японская оккупация; 1945—1949 гг. — провинция Китайской республики.

Денежная система: 1888—1895 гг. — 1 доллар (\$) = 100 центам или 1000 кашам; 1895—1946 гг. — 1 пена = 100 сенам; с 1946 г. — 1 доллар (\$) = 100 центам.

Надписи на оригинальных марках английские (1888 г.): „Formosa. China“ — Формоза. Китай, и китайские.

В 1895—1945 гг. — в обращении марки Японии. Японские надписи на оригинальных марках (1945 г.). Китайская надпечатка на марках Японии и Китая (с 1946 г.): „Тайвань“. С 1947 г. надписи на оригинальных марках английская: „Republic of China“ — Китайская республика, и китайские. Всего выпущено марок: почтовых — 465; доплатных — 29; пакетных — 5; блоков — 13.

5. Город Кантон (Гуанчжоу).

1901—1922 гг. — французская почта.

Денежная система: 1901—1919 гг. — 1 франк = 100 сантимам; 1919—1922 гг. — 1 пиастр (\$) = 100 центам.

Надпечатка на марках Индокитая французская: „Canton“ — Кантон, и китайская. Всего выпущено 83 почтовые марки.

6. Гуанчжоувань. Центр: Фор-Байяр.

1898—1945 гг. — французская „арендная территория“.

Денежная система: см. „Город Кантон“.

Надпечатки на марках Индокитая французские: „Kouang Tchéou Wan“ — Куанг-Чеу-Ван; „Kouang Tchéou“ — Куанг-Чеу, и ки-

тайские. Всего выпущено марок: почтовых — 161; блоков — 1.

7. Город Хайкоу (Хой-Хао).

1901—1922 гг. — французская почта.

Денежная система: см. „Город Кантон“.

Надпечатки на марках Индокитая: французская „Hoï-Hao“ — Хой-Хао, и китайская. Всего выпущено 82 почтовых марки.

8. Город Пакхой.

1902—1922 гг. — французская почта.

Денежная система: см. „Город Кантон“.

Надпечатки на марках Индокитая: французская „Pakhoï“ — Пакхой, и китайская. Всего выпущено 67 почтовых марок.

9. Юньнань. Центр: Куньмин (Юньнань-Фу).

Провинция Китая.

Денежная система: 1 доллар (\$) = 100 центам.

Китайская надпечатка на марках Китая: „Юньнань“. Марки выпускались в 1927—1933 гг. Всего выпущено 54 марки.

9а. Город Юньнань-фу (Куньмин).

1902—1922 гг. — французская почта.

Денежная система: см. „Город Кантон“.

Надпечатки на марках Индокитая французские: „Yunnanesen“ — Юньнаньсен; „Yunnanfou“ — Юньнань-Фу, и китайские. Всего выпущено 66 почтовых марок.

9б. Город Мынцзы.

1902—1922 гг. — французская почта.

Денежная система: см. „Город Кантон“.

Надпечатки на марках Индокитая французские: „Mongtse“, „Mongtseu“ — Мынцзы. Всего выпущено 67 почтовых марок.

10. Сычуань. Центр: Чэнду.

Провинция Китая.

Денежная система: 1 доллар (\$) = 100 центам.

Марки выпускались в 1933—1934 гг. Китайская надпечатка на марках Китая: „Сычуань“. Всего выпущено 22 почтовых марки.

10а. Город Чунцин.

1902—1922 гг. — французская почта.

Денежная система: см. „Город Кантон“.

Французские надпечатки на марках Индокитая: „Tchong K'ing“, „Tchongking“ — Чунцин. Марки выпускались в 1902—1910 гг. Всего выпущено марок: почтовых — 84, доплатных — 10.

11. Тибет (Сипцзан). Центр: Лхаса.

Автономный район (край) Китая.

1911 г. — китайская почта.

Денежная система: 1 рупия = 16 аннам, 1 анна — 16 пайсам. Надпечатка новой цены на марках Китая на английском, китайском и тибетском языках.

1911—1956 гг. — тибетская почта.

Денежная система: 1 китайский таэль = $6\frac{2}{3}$ трангкам или 1 сангу; $1\frac{1}{2}$ тибетских рупии = 4 трангкам, или 6 шокангам, или 8 чакы, или 12 кармангам.

Надписи на оригинальных марках английские: „Tibeth“ — Тибет; „Postage“ — почтовый сбор; „Stamp“ — марка, и тибетские.

Всего выпущено марок: почтовых — 24; служебных — 6.

12. Синьцзян. Центр: Урумчи (Дихуа).

Провинция Китая.

Денежная система: 1 доллар (\$) = 100 центам.

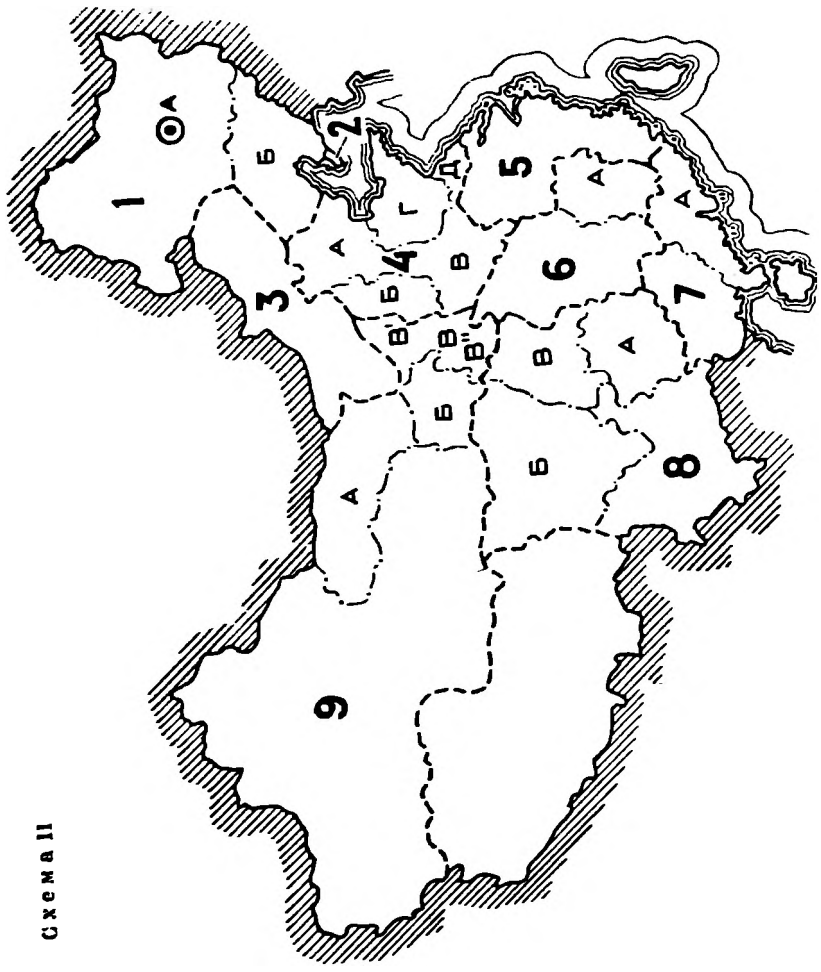
Марки выпускались в 1915—1949 гг. Китайская надпечатка на марках Китая: „Синьцзян“. Всего выпущено 186 марок.

Пояснение к схеме II

1. Маньчжурия (Дунбэй). Центр: Чанчунь (Синцзин).

1932—1934 гг. — республика; 1934—1945 гг. — империя; 1945—1949 гг. — правительство освобождённого района (края); 1949 г. — район (край) КНР.

Денежная система: 1 юань (Yuan) = 100 фэням (fen);



- С 1932—1949 гг. китайские надписи на оригинальных марках. В 1949 г. выпускались марки типа марок КНР. Всего в 1932—1949 гг. выпущено 384 почтовые марки.
- 1917 г. — российская почта в Маньчжурии.
- Денежная система: 1 доллар (\$) = 100 центам.
- Надпечатки новой цены в китайской валюте на марках России: „cents“ — центов; „dollar“ — доллар. Выпущено 18 марок.
- 1а. Город Харбин.
- Почта Китайско-Восточной железной дороги.
- Денежная система: см. „Маньчжурия“.
- Надпечатки на марках России: см. „Маньчжурия“. Всего выпущено 9 почтовых марок.
- 1б. Южная Маньчжурия. Центр: Чанчунь.
- Денежная система: см. „Маньчжурия“.
- Надпечатка на марках Китая: „Северо-восточные провинции“.
- Китайские надписи на оригинальных марках. Марки выпускались в 1946—1948 гг. Всего выпущено марок: почтовых — 64, доплатных — 9.
2. Квантун (Гуаньдун). Центр: Люйшунь (Порт-Артур). 1905—1945 гг. — японская „арендная территория“; с 1949 г. часть КНР.
- Денежная система: см. „Маньчжурия“.
- Марки выпускались в 1936 г. (японские надписи) и в 1946—1950 гг. Китайские надпечатки на марках Японии и Маньчжурии: „Почта провинции Ляонин“; „Китайское управление связи Гуаньдуна“. Китайские надписи на оригинальных марках: „Почтово-телеграфное управление. Порт-Артур и Дальний“. Всего выпущено 78 почтовых марок.
3. Внутренняя Монголия (Мынцзян), Центр: Хух-Хото. Автономный район Китая; 1937—1945 гг. — японская оккупация.
- Денежная система: см. „Маньчжурия“.

Китайская надпечатка на марках Китая: „Мынцзян“. Японские, монгольские и китайские надписи на оригинальных марках. Всего выпущено 118 почтовых марок.

4. Северный Китай (Хуабэй). Центр: Пекин.
1938—1945 гг. — японская оккупация; 1945—1949 гг. — освобожденный район; с 1949 г. — район (край) КНР.

Денежная система: 1938—1948 гг. — 1 доллар (\$) = 100 центам; 1948—1950 гг. — 1 юань = 100 фэням.

Китайские надпечатки на марках Китая: „Северный Китай“; такая же надпечатка на марках Восточного Китая. Китайские надписи на оригинальных марках. Всего выпущено 54 почтовые марки.

4а. Хэбэй. Центр: Баодин.

Провинция Китая; 1938—1945 гг. — японская оккупация.

Денежная система: 1 доллар (\$) = 100 центам.

Китайская надпечатка на марках Китая: „Хэбэй“. Всего выпущено 62 почтовые марки.

4б. Шаньси. Центр: Тайюань.

Провинция Китая; 1938—1945 гг. — японская оккупация.

Денежная система: см. „Северный Китай“.

Китайская надпечатка на марках Китая: „Шаньси“. Всего выпущено 60 почтовых марок.

4в. Хэнань. Центр: Чжэнчжоу.

Провинция Китая; 1940—1945 гг. — японская оккупация; 1945—1949 гг. — народное правительство.

Денежная система: 1940—1948 гг. — 1 доллар (\$) = 100 центам; 1948—1949 гг. — 1 юань = 100 фэням.

Китайская надпечатка на марках Китая: „Хэнань“. Китайские надписи на оригинальных марках. Марки Центрального Китая с китайской надпечаткой: „Хэнаньская народная валюта“. Всего выпущено 69 почтовых марок.

4г. Шаньдун. Центр: Цзинань.

Провинция Китая; 1937—1945 гг. — японская оккупация;
Денежная система: 1 доллар (\$) = 100 центам.

Китайская надпечатка на марках Китая: „Шавьдун“. Всего
выпущено 55 почтовых марок.

4д. Субэй. Центр: Синьхайлянь.

Северная часть китайской провинции Цзянсу; 1938—1945 гг. —
японская оккупация.

Денежная система: см. „Северный Китай“.

Китайская надпечатка на марках Китая: „Субэй“. Всего выпу-
щено 53 почтовые марки.

5. Восточный Китай. Центр: Шанхай, в 1938—1949 гг. —
Нанкин.

1938—1945 гг. — японская оккупация; 1945—1949 гг. — народ-
ное правительство; с 1949 г. — район (край) КНР.

Денежная система: 1938—1948 гг. — 1 доллар (\$) = 100 центам;
1948—1950 гг. — 1 юань = 100 фэням.

Китайская надпечатка на марках Китая. Китайские надписи на
оригинальных марках. Всего выпущено марок: почтовых — 176,
доплатных — 4, пакетных — 14.

6. Центральный Китай. Центр: Учан.

С 1949 г. — район (край) КНР.

Денежная система: 1 юань = 100 фэням.

Китайские надписи на оригинальных марках. Всего выпущено
96 почтовых марок.

6а. Цзянси. Центр: Наньчан.

Провинция Китая.

Денежная система: см. „Центральный Китай“.

Надпечатка на марках Китая: „Народная почта провинция
Цзянси“. Всего в 1949 г. выпущено 125 почтовых марок.

7. Южный Китай. Центр: Гуавчжоу.

1949—1950 гг. — освобожденный район (край);
с 1950 г. — район (край) КНР.

- Денежная система: см. „Центральный Китай“.
- Китайская надпечатка на марках Китая. Китайские надписи на оригинальных марках. Всего выпущено 85 почтовых марок.
- 7а. Гуандун. Центр: Гуанчжоу (Кантон).
- 1942—1945 гг. — японская оккупация.
- Денежная система: 1 доллар = 100 центам.
- Китайская надпечатка на марках Китая: „Гуандун“. Всего выпущено 57 почтовых марок.
8. Юго-Западный Китай. Центр: Чунцин.
- Район (край) КНР.
- Денежная система: 1 юань = 100 фэням.
- Китайские надпечатки на оригинальных марках. Марки выпускались в 1949—1950 гг. Всего выпущено 30 почтовых марок.
- 8а. Гуйчжоу. Центр: Гуйян.
- Провинция КНР.
- Денежная система: см. „Юго-Западный Китай“.
- Китайская надпечатка на марках Китая. Марки выпускались в 1949 г. Всего выпущено 35 почтовых марок.
- 8б. Западный Сычуань. Центр: Чэнду.
- Западная часть провинции КНР Сычуань.
- Денежная система: см. „Юго-Западный Китай“.
- Китайская надпечатка на марках Юго-Западного Китая: „Западный Сычуань“. Марки выпускались в 1950 г. Всего выпущено 3 почтовые марки.
- 8в. Восточный Сычуань. Центр: Чунцин.
- Восточная часть провинции КНР Сычуань.
- Денежная система: см. „Юго-Западный Китай“.
- Китайская надпечатка на марках Юго-Западного Китая: „Восточный Сычуань“. В 1950 г. выпущено 2 почтовые марки.
9. Северо-Западный Китай. Центр: Яньань (с 1945 г. — Сиань).
- 1935—1949 гг. — освобождённый район (край); с 1949 г. — район (край) КНР.

- Денежная система: см. „Юго-Западный Китай“.
Китайские надписи на оригинальных марках. Всего выпущено 90 почтовых марок.
- 9а. Ганьсу. Центр: Ланьчжоу.
Провинция КНР.
Денежная система: см. „Юго-Западный Китай“.
Китайская надпечатка на марках Китая: „Народная почта Ганьсу“. Марки выпускались в 1949 г. Всего выпущено 13 почтовых марок.
- 9б. Южная Ганьсу. Центр: Тяньшуй.
Провинция КНР.
Денежная система: см. „Юго-Западный Китай“.
Китайская надпечатка на марках Китая: „Народная почта Южной Ганьсу“. Марки выпускались в 1949 г. Всего выпущено 2 почтовые марки.
- 9в. Шэньси. Центр: Сиань.
Провинция КНР.
Денежная система: см. „Юго-Западный Китай“.
Китайская надпечатка на марках Китая: „Народная почта Шэньси“.
Марки выпускались в 1949 г. Всего выпущено 12 почтовых марок.
- 9в'. Северная Шэньси. Центр: Яньвань.
Провинция КНР.
Денежная система: см. „Юго-Западный Китай“.
Китайская надпечатка на марках Северо-Западного Китая. Марки выпускались в 1949 г. Всего выпущена 1 почтовая марка.
- 9в''. Южная Шэньси. Центр: Сиань.
Провинция КНР.
Денежная система: см. „Юго-Западный Китай“.
Китайские надписи на оригинальных марках. Марки выпускались в 1949 г. Всего выпущено 8 почтовых марок.

1. Шаньси Хэбэй-Чахар.

Денежная система: 1 доллар (\$) — 100 цзинтам.

Китайские надписи на оригинальных марках. Марки выпускались в 1937—1948 гг. Всего выпущено 41 почтовая марка.

2. Шаньси-Хэбэй Шаньдун-Хэнань.

Денежная система: см. „Шаньси-Хэбэй-Чахар“.

Марки выпускались в 1942—1949 гг. Китайские надписи на оригинальных марках. Всего выпущено 67 почтовых марок.

3. Хэбэй-Шаньдун-Хэнань.

Денежная система: см. „Шаньси Хэбэй-Чахар“.

Китайские надписи на оригинальных марках. Марки выпускались в 1946—1948 гг. Всего выпущено 15 почтовых марок.

4. Шаньси-Суйюань.

Денежная система: см. „Шаньси-Хэбэй-Чахар“.

Китайские надписи на оригинальных марках. Марки выпускались в 1946—1949 гг. Всего выпущено 48 почтовых марок.

5. Южная Шаньси.

Денежная система: см. „Шаньси-Хэбэй-Чахар“.

Китайская надпечатка на почтовых и фискальных марках Китая. Марки выпускались в 1949 г. Всего выпущено 3 почтовые марки.

6. Суйюань — Внутренняя Монголия.

Денежная система: см. „Шаньси-Хэбэй-Чахар“.

Китайская надпечатка на марках освобожденного района Шаньси Суйюань. Марки выпускались в 1949 г. Всего выпущено 51 почтовая марка.

7. Восточный Хэбэй.

Денежная система: см. „Шаньси-Хэбэй-Чахар“.

¹⁾ Рассматриваются освобожденные районы Китая во время войны против японского империализма (1937—1946 гг.) и до 1949 г.



Китайская надпечатка на марках Северо-Восточного Китая: „Восточный Хэбэй“. Марки выпускались в 1946—1949 гг. Всего выпущено 48 почтовых марок.

8. Шаньдун.

Денежная система: см. „Шаньси-Хэбей-Чахар“.

Китайские надписи на оригинальных марках. Марки выпускались в 1942—1949 гг. Всего выпущено 161 почтовая марка.

8а. Восточный Шаньдун.

Денежная система: см. „Шаньси-Хэбей-Чахар“.

Марки Шаньдунского освобождённого района с китайской надпечаткой. Марки выпускались в 1942 г. Всего выпущено 6 почтовых марок.

9. Цзянсу-Аньхой.

Денежная система: см. „Шаньси-Хэбей-Чахар“.

Китайские надписи на оригинальных марках. Марки выпускались в 1945—1949 гг. Всего выпущено 24 почтовые марки.

9а. Центральная Цзянсу (Шуэхуна).


Денежная система: см. „Шаньси-Хэбей-Чахар“.

Китайская надпись на оригинальных марках: „Shuzhuna“ (латинскими буквами) — Шуэхуна. Марки выпускались в 1945 г. Всего выпущено 11 почтовых марок.

9б. Южная Цзянсу.

Денежная система: см. „Шаньси-Хэбей-Чахар“.

Китайская надпечатка на марках освобождённого района Цзянсу-Аньхой. Марки выпускались в 1949 г. Всего выпущено 6 почтовых марок.



**КОКОСОВЫЕ
ОСТРОВА
(КИЛИНГ)**

Площадь: 12 кв. км

Население: 1,2 тыс. чел. (1962).

Административный центр: Килинг.

Кокосовые о-ва — группа коралловых островов в восточной части Индийского океана. До 1955 г. — британское владение (входило сначала в состав колонии Стрейтс-Сеттльментс, а затем в состав Сингапура). С 1955 г. — австралийское владение.

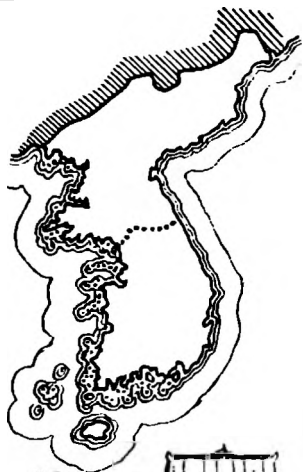
Денежная система: 1 австралийский фунт стерлингов (£_A) = 20 пиллингам (p), 1 пиллинг (p) = 12 пенсам (d), 1 пенни (d) = 4 фартингам.

Филателистические сведения

Первая марка выпущена в 1962 г.

Английские надписи на оригинальных марках: „Cocos (Kilining) islands“ — Кокосовые острова (Килинг).

Всего выпущено 6 почтовых марок.



КОРЕЯ

Демаркационная линия отделяет от Корейской Народно - Демократической Республики Южную Корею.

Денежная система: 1 пен (pen) = 100 мунам (moon) или чеупам (cheun); 1 чеуп = 5 пунам (poon) или 10 ринам (rin); для японской почты: 1 иена = 100 сенам, 1 сеп = 10 ринам.



Филателистические сведения

Первая марка Кореи выпущена в 1884 г. Надписи на марках английские: „Corean Post“ — корейская почта; „Korea“ — Корея; „Imperial Korean Post“ — императорская корейская почта; французские (с 1904 г.): „Postes imperiales de Corée“ — императорская корейская почта, затем корейские и китайские.

1900—1901 гг. — японская почта. Японская надпечатка на марках Японии: „Корея“.

С 1884 по 1910 гг. выпущено 47 почтовых марок.

КОРЕЙСКАЯ
НАРОДНО-
ДЕМОКРАТИЧЕСКАЯ
РЕСПУБЛИКА (КНДР)

Площадь: 127,2 тыс. кв. км.

Население: 11 696 тыс. чел. (1963).

Столица: Пхеньян ¹⁾.

Корейская Народно-Демократическая Республика занимает северную часть Корейского п-ва.

Денежная система: 1945—1959 гг. — 1 вона = 100 чоунам;
с 1959 г. 1 вона = 100 чонам.

Филателистические сведения

Первая марка Корейской Народно-Демократической Республики (КНДР) выпущена в 1946 г. Корейские надписи на оригинальных марках. С 1945 по 1963 гг. выпущено марок: почтовых — 493; блоков — 1.

¹⁾ В условиях расчленения Кореи Пхеньян временно является столицей Корейской Народно-Демократической Республики.



ЮЖНАЯ КОРЕЯ

Площадь: 96,6 тыс. кв. км.

Население: 27 277 тыс. чел. (1963).

Местопребывание южнокорейского правительства: Сеул.

Южная Корея („Корейская республика“) занимает территорию южной части Кореи. Государство, созданное американскими оккупационными властями в 1948 г.

Денежная система: 1945—1953 гг. — 1 вона (won) = 100 чеунам (cheon); с 1953 — 1 хван („hwan“) = 100 чеунам.

Филателистические сведения

Первая марка Южной Кореи выпущена в 1946 г. Корейская надпечатка на марках Японии: „Корея“. Надписи на оригинальных марках английские: „Republic of Korea“ — Корейская Республика; „Korea postage“ — почтовый сбор Кореи; „Korea“ — Корея, и корейские. Надписи на марках французские (1949 г.): „République de Corée“ — Корейская Республика, и корейские. С 1945 по 1963 гг. выпущено марок: почтовых — 359; блоков — 64.





КУВЕЙТ

Площадь: 15,5 тыс. кв. км.

Население: 336 тыс. чел. (1963 г.).

Столица: Эль-Кувейт.

Кувейт — государство на Аравийском полуострове у северо-западных берегов Персидского залива. Конституционная монархия.

Денежная система: 1923—1957 гг. — 1 рупия = 16 аннам. 1 анна = 12 пайсам; 1957—1961 гг. — 1 рупия = 100 новым пайсам (paуа paisa, „NP“), с 1961 г. — 1 кувейтский динар (dinar) = 10 дирхамам = 1000 филлям (fils).

Арабские цифры приведены в разделе „Афганистан“.

Филателистические сведения

Первая марка Кувейта выпущена в 1923 г. Надпечатка на марках Индии и Великобритании (периода Британского протектората, 1899—1961 гг.): „Koweit“ — Кувейт или „Kuwait“ — Кувейт. С 1959 г. английские надписи на оригинальных марках: „Kuwait“ — Кувейт; „Postage“ — почтовый сбор; „Service“ — служба (на служебных марках), и арабские.

С 1923 по 1963 гг. выпущено марок: почтовых — 216; служебных — 37.

ЛАОС (КОРОЛЕВСТВО ЛАОС)

Площадь: 236,8 тыс. кв. км.

Население: 1882 тыс. чел. (1962).

Столица: Вьентьян.

Лаос — государство в центре Индокитайского полуострова (Юго-Восточная Азия). Конституционная монархия.

Денежная система: 1951—1955 гг. — 1 пиастр (\$) = 100 центам; с 1955 г. — 1 кип (kip), k = 100 атам (at).

Филателистические сведения

Первая марка Лаоса выпущена в 1951 г. Надписи на марках французские: „Union Française. Royaume du Laos“ — Французский Союз. Королевство Лаос; „Postes“ — почта; „Timbre-taxe“ — доплатная марка, и лаотянские.

С 1951 по 1963 гг. выпущено марок: почтовых — 135; доплатных — 7; блоков — 29.





ЛИВАН (ЛИВАНСКАЯ РЕСПУБЛИКА)

Площадь:
10,4 тыс. кв. км.
Население:
2000 тыс. чел. (1963).
Столица: Бейрут.

Ливан — государство в Западной Азии, на восточном побережье Средиземного моря. Республика.

Денежная система: 1 ливанский фунт = 100 пиастрам.

Арабские цифры приведены в разделе „Афганистан“.

Филателистические сведения

Первая марка Ливана выпущена в 1924 г. Марки Франции с надпечаткой: „Grand Liban“ — Великий Ливан (периода французского мандатного управления, 1920—1941 гг.). С 1925 г. выпускались оригинальные марки. Надписи на марках французские:



„République Libanaise“ — Ливанская Республика; „Postes“ — почта; „Poste aérienne“ — авиапочта; „Chiffre-taxe“ — доплата; „Liban“ — Ливан, и арабские. С 1924 по 1963 гг. выпущено марок: почтовых — 825; доплатных — 68; блоков — 21.

Пояснение к схеме

1. Бейрут.

Денежная система: 1 пиастр = 40 парам.

1905—1914 гг. — французская почта. Надпечатка на марках:

„Beugouth“ — Бейрут. Всего выпущена 1 почтовая марка.

1906—1914 г. — британская почта. Надпечатка на марках:

„Levant“ — Восток. Всего выпущена 1 почтовая марка.

1909—1914 г. — российская почта. Французская надпечатка на марках: „Beugouth“ — Бейрут. Всего выпущено 9 почтовых марок.

Почтовые учреждения французской, российской и британской почты закрылись в 1914 г. в связи с началом первой мировой войны (1914—1918 гг.).

МАЛАЙЗИЯ

Площадь: 332,6 тыс. кв. км.

Население: 8857 тыс. чел. (1963).

Столица: Куала-Лумпур.

Малайзия — государство в Юго-Восточной Азии, в состав которого входит Малайя и бывшие английские колонии — Северное Борнео (Сабах) и Саравак. Государство образовалось 16 сентября 1963 г., входит в содружество, возглавляемое Великобританией. Денежная система: 1 малайский доллар = 100 центам (sen).

Филателистические сведения

Первая марка Малайзии выпущена в 1963 г. Надпись на марках: „Malaysia“ — Малайзия. В 1963 г. выпущено 8 марок.

Пояснение к схеме I

I. Малайя. Центр: Куала-Лумпур.

До 1942 г. территория 9 малайских султанатов и британской колонии Стрейтс-Сеттльментс; 1942—1945 гг. — японская оккупация; 1945—1948 гг. — британское военное управление; 1948—1957 г. — Малайская Федерация (британский протекторат); 1957—1963 гг. — государство в составе британско-го Содружества наций; с 1963 г. часть Малайзии.

Денежная система: 1 малайский доллар = 100 центам (сенам). В 1942—1945 гг. выпускались марки Стрейтс-Сеттльментса с японской надпечаткой (японский или латинский алфавит):

„Dai Nippon. Malaya“ — Великая Япония. Малайя. Японские надписи на оригинальных марках.

В 1945—1948 гг. выпускались марки Стрейтс-Сеттльментса с английской надпечаткой: „ВМА. Malaya“ — Британское военное управление. Малайя.

В 1948—1957 гг. каждый султанат Малайской Федерации осуществлял почтовую эмиссию самостоятельно. В 1957—1963 гг. выпускались оригинальные марки с надписями: „Malaya“ (англ.), „Melayu“ (малайск.) — Малайя; „Persekutuan tanah Melayu“ (малайск.) — Малайская Федерация. Всего выпущена 51 почтовая марка.

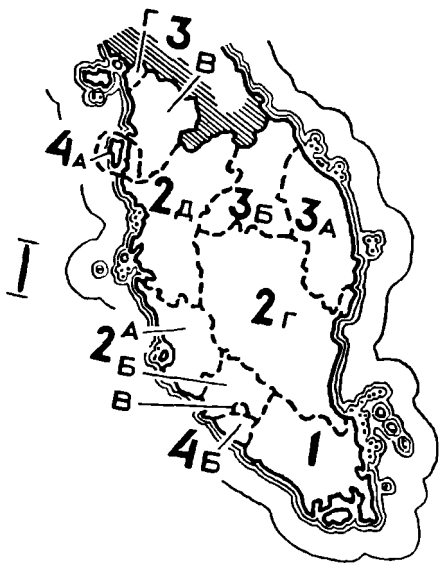
1. Джохор. Центр: Джохор-Бару.

До 1885 г. — махараджство; 1885—1942 гг. — султанат (британский протекторат);

1942—1945 гг. — японская оккупация; с 1945 г. — султанат (британский протекторат); с 1948 по 1963 гг. — султанат в составе Малайи.

Денежная система: см. „Малайя“.

Первая марка Джохора выпущена в 1875 г. Надпечатка на марках Стрейтс-Сеттльментса: „Johore“ — Джохор. Надписи на оригинальных марках английские: „Johore postage and revenue“ — почтовый и гербовый сборы Джохора; „Postage due“ — почтовая доплата (на до-



платных марках); „Malaya. Johore“ — Малайя. Джохор, и малайские (арабский алфавит). С 1942 по 1945 гг. выпускались доплатные марки Джохора с японской надпечаткой. С 1885 по 1960 гг. выпущено марок: почтовых — 147; доплатных — 5.



2. Федерированные малайские государства. Центр: Куала-Лумпур. 1895—1942 гг. — федерация султанатов (Перак, Негри-Сембилан, Селангор и Паханг).

Денежная система: см. „Малайя“.

Английская надпечатка на марках Негри-Сембилана и Перака: „Federated Malay States“ — Федерированные малайские государства; с 1900 г. — такая же надпись на оригинальных марках. В 1935 г. почтовая эмиссия Федерированных малайских государств прекращена, все султанаты стали осуществлять собственную почтовую эмиссию. В 1936—1938 гг. выпускались только доплатные марки. Английские надписи на марках: „Malayan postal Union“ — Малайский почтовый Союз; „Postage due“ — почтовая доплата.

Марки выпускались с 1900 по 1938 гг. Всего выпущено марок: почтовых — 79; доплатных — 12.

2а. Селангор. Центр: Куала-Лумпур.

Денежная система: см. „Малайя“. Первая марка выпущена в 1881 г. Английская надпечатка на марках Стрейтс-Сеттльментса: „Selangor“ — Селангор. С 1891 г. — английские надписи на оригинальных марках. С 1900 по 1935 гг. в обращении находились марки Федерированных малайских государств. С 1942 по 1945 гг. выпускались марки Селангора с японской надпечаткой или с надпечаткой латинскими буквами: „Selan-

gog. Malaya. Dai Nippon" — Селангор. Малайя. Великая Япония. С 1935 г. надписи на марках английские: „Malaya. Selangor" — Малайя. Селангор, и малайские (арабский алфавит). За период с 1881 по 1963 гг. всего выпущено 127 почтовых марок.

26. Негри-Сембилан. Центр: Серембан.

Союз 9 султанатов.

Денежная система: см. „Малайя“.

Первая марка выпущена в 1891 г. Английская надпечатка на марках Стрейтс-Сеттльментса: „Negri Sembilan" — Негри-Сембилан, такая же надпись на оригинальных марках. В 1899—1935 гг. в обращении марки Федерированных малайских государств. С 1935 г. надписи на марках английские: „Malaya. Negri Sembilan" — Малайя. Негри-Сембилан, и малайские (арабский алфавит). В 1942—1945 гг. выпускались марки Негри-Сембилана с японской надпечаткой латинскими буквами: „Dai Nippon. Malaya" — Великая Япония. Малайя. С 1891 по 1963 гг. выпущено 98 почтовых марок.

2в. Сунджей-Уджонг. Центр: Сунджей-Уджонг.

В 1896 г. Сунджей-Уджонг вошел в состав Союза султанатов Негри-Сембилан.

Денежная система: см. „Малайя“.

Марки выпускались в 1876—1896 гг. Надпечатка на марках Стрейтс-Сеттльментса: „SU" — Сунджей-Уджонг. С 1892 г. выпускались оригинальные марки. Надпись на марках: „S. Ujong" — Сунджей-Уджонг. Всего выпущено 16 почтовых марок.

2г. Паханг. Центр: Куантан.

Денежная система: см. „Малайя“.

Первая марка выпущена в 1890 г. Надпечатка на марках Стрейтс-Сеттльментса: „Pahang" — Паханг; такая же надпись на оригинальных марках. В 1902—1935 гг. в обращении находились марки Федерированных малайских государств. С 1942 по 1945 гг.

выпускались марки Паханга с японской надпечаткой латинскими буквами: „Dai Nippon. Malaya“ — Великая Япония. Малайя.

С 1950 г. надписи на марках английские: „Malaya, Pahang“ — Малайя. Паханг, и малайские (арабский алфавит).

С 1890 по 1963 гг. выпущено 89 почтовых марок.

2д. Перак. Центр: Ипо.

Денежная система: см. „Малайя“.

Первая марка выпущена в 1878 г. Надпечатки на марках Стрейтс-Сеттльментса: „P“ или „Perak“ — Перак; „PGS“ — служба правительства Перака (на служебных марках). Надпись на оригинальных марках: „Perak“ — Перак. В 1942—1945 гг. выпускались марки Перака с японской надпечаткой латинскими буквами: „Dai Nippon. Malaya“ — Великая Япония. Малайя.

С 1950 г. — надписи на марках английские: „Malaya. Perak“ — Малайя. Перак, и малайские (арабский алфавит). За период с 1878 по 1963 гг. всего выпущено марок: почтовых — 140, служебных — 11.

3. Северная Малайя. Центр: Куала-Тренгану.

Денежная система: см. „Малайя“.

До 1942 г. территория султанатов (британских протекторатов): Тренгану, Келантан, Кедах и Перлис; 1942—1943 гг. — японская оккупация; 1943—1945 гг. — тайландская оккупация; с 1945 г. — султанаты (британские протектораты до 1957 г.); с 1948 по 1963 гг. — в составе Малайи.

Выпускались марки типа марок Таиланда с надписями на языке таи. Всего выпущено 6 почтовых марок.

За. Тренгану. Центр: Куала-Тренгану.

Денежная система: см. „Малайя“.

Первая марка Тренгану выпущена в 1910 г. Надписи на марках английские: „Trengganu“ — Тренгану; „Postage and revenue“ — почтовый и гербовый сборы, и малайские (арабский алфавит).

В 1942—1943 гг. выпускались марки Трепгану с японской надпечаткой латинскими буквами: „Dai Nippon. Malaya“ — Великая Япония. Малайя. С 1910 по 1963 гг. выпущено марок: почтовых — 141; доплатных — 8.

36. Келантан. Центр: Кота-Бару.

Денежная система: см. „Малайя“.

Первая марка Келантана выпущена в 1911 г. Надписи на марках английские: „Kelantan“ — Келантан; „Postage and revenue“ — почтовый и гербовый сборы, и малайские (арабский алфавит).

В 1942—1943 гг. выпускались марки Келантана с японскими надпечатками. С 1911 по 1963 гг. выпущено 122 почтовых марки.

37. Кедах. Центр: Алор-Стар.

Денежная система: см. „Малайя“.

Первая марка Кедаха выпущена в 1912 г. Надписи на марках английские: „Kedah“ — Кедах; „Postage and revenue“ — почтовый и гербовый сборы, и малайские (арабский алфавит).

В 1942—1943 гг. выпускались марки Кедаха с японской надпечаткой латинскими буквами: „Dai Nippon“ — Великая Япония. С 1912 по 1963 гг. выпущено 126 почтовых марок.

38. Перлис. Центр: Кангар.

Денежная система: см. „Малайя“.

Первая марка выпущена в 1948 г. Надписи на марках английские: „Malaya. Perlis“ — Малайя. Перлис, и малайские (арабский алфавит). С 1948 по 1963 гг. выпущено 38 почтовых марок.

4. Стрейтс-Сеттльментс („Поселения у пролива“). Центр: Сингапур.

В Стрейтс-Сеттльментс входили: Сингапур (см. соотв. раздел), Малакка, Пенанг, о. Лабуан, о. Рождества (Кристинмас) и Кокосовые о-ва (об о-вах Рождества и Кокосовых о-вах см. соответствующие разделы); до 1946 г. — британская колония; в 1946 г. колония Стрейтс-Сеттльментс прекратила существование.

Денежная система: см. „Малайя“. Надписи на марках: „Straits Settlements“ — Стрейтс-Сеттльментс; „Postage“ — почтовый сбор;

„Postage & revenue“ — почтовый и гербовый сборы. Надпечатка на марках о. Лабуан: „Straits Settlements“ — Стрейтс-Сеттльментс. Надписи на марках: „Malaya. Straits Settlements“ — Малайя. Стрейтс-Сеттльментс. С 1867 по 1941 г. выпущено марок: почтовых — 237, доплатных — 6.

4а. Пенанг. Центр: Джорджтаун.

До 1942 г. — часть британской колонии Стрейтс-Сеттльментс; 1942—1945 гг. — японская оккупация; 1945—1957 гг. — британская колония; 1957—1963 гг. — штат Федерации Малайя. Денежная система: см. „Малайя“.

Первая марка выпущена в 1942 г. С 1957 г. надписи на марках английские: „Malaya. Penang“ — Малайя. Пенанг, и малайские (арабский алфавит). В 1942—1943 гг. выпускались марки Пенанга с японской надпечаткой латинскими буквами: „Dai Nippon. Penang“ — Великая Япония. Пенанг. С 1942 по 1963 гг. выпущено 62 почтовые марки.

4б. Малакка. Центр: Малакка.

До 1942 г. часть британской колонии Стрейтс-Сеттльментс; 1942 — 1945 гг. — японская оккупация; 1945—1957 гг. — британская колония; 1957—1963 гг. — штат Федерации Малайя. Денежная система: см. „Малайя“.

В 1942—1945 гг. выпускались марки Стрейтс-Сеттльментса с японской надпечаткой. В 1945—1963 гг. надписи на оригинальных марках английские: „Malaya. Malacca“ — Малайя. Малакка, и малайские (арабский алфавит). Всего выпущено марок: почтовых — 99; доплатных — 21.

Пояснение к схеме II

1. Саравак. Центр: Кучинг.

1841—1941 гг. — княжество (с 1888 г. — под британским протекторатом); 1941—1945 гг. — японская оккупация; 1945—

1946 гт. — британское военное управление; с 1946 по 1963 гт. — британская колония.

Денежная система: см. „Малайя“.

Английские надписи на марках: „Sarawak“ — Саравак; „Postage & revenue“ — почтовый и гербовый сборы.

В 1941—1945 гт. выпускались марки Саравака с японской надпечаткой; с 1945 по 1946 гт. — с надпечатками: „BMA“ (англ.) — британское военное управление; „GVIR“ (латинск.) — Георг VI. Король.

С 1869 по 1963 гт. выпущено 224 почтовые марки.

2. Сабах (Борнео Северное). Центр: Джесселтон.

1881—1941 гт. — британский протекторат. Управление „Британской компании Северного Борнео“; 1941—1945 гт. — японская оккупация; 1945—1947 гт. — британское военное управление; 1947—1963 гт. — британская колония.

Денежная система: 1881—1945 гт. — 1 доллар (\$) = 100 центам; в 1945 г. — 1 мена = 100 сенам; 1945—1963 гт. — 1 доллар = 100 центам.

Надписи на марках английские: „State of North Borneo“ — государство Северного Борнео; „British North Borneo“ — Британское Северное Борнео; „Postage & revenue“ — почтовый и гербовый сборы; „Postage due“ — почтовая доплата (на доплатных марках); „British protectorate“ — британский протекторат; „North Borneo“ — Северное Борнео; с 1964 г.: „Sabah“ — Сабах, а также малайские (арабский алфавит) и китайские. В 1941—1945 гт. — японские надпечатки на марках Японии. В 1945—1947 гт. надпечатки на марках: „BMA“ (англ.) — британское военное управление; „GVIR“ (латинск.) — Георг VI. Король.



С 1883 по 1964 гг. выпущено марок: почтовых — 375; гербово-почтовых — 5; доплатных — 52.


3. О. Лабуан. Центр: Виктория.

До 1907 г. остров Лабуан — британская колония. Управление „Британской компании Северного Борнео“; в 1907 г. присоединён к колонии Стрейтс-Сеттльментс.

Денежная система: 1 малайский доллар (\$) = 100 центам.

Надписи на марках английские: „Labuan postage“ — почтовый сбор Лабуана; „Labuan colony“ — колонии Лабуан; „Postage and revenue“ — почтовый и гербовый сборы, малайские (арабский алфавит) и китайские. Английские надпечатки на марках Северного Борнео: „Labuan“ — Лабуан; „Postage due“ — почтовая доплата. С 1879 по 1907 гг. выпущено марок: почтовых — 120; гербово-почтовых — 1; доплатных — 9.

МАЛЬДИВСКИЕ ОСТРОВА



Площадь: 0,3 тыс. кв. км.

Население: 100 тыс. чел. (1965).

Столица: Мале.

Мальдивские острова расположены в Индийском океане, юго-западнее о-ва Цейлон. Султанат. С 26 июля 1965 г. — независимое суверенное государство.

Денежная система: 1906—1951 гг. — 1 рупия = 100 центам; с 1951 г. — 1 рупия = 100 лари (larees).

Филателистические сведения



Первая марка Мальдивских островов выпущена в 1906 г. Английская надпечатка на марках Цейлона: „Maldives“ — Мальдивы.

С 1909 г. надписи на оригинальных марках английские: „Maldiv islands“ — Мальдивские острова, и арабские.

С 1906 по 1963 гг. выпущено: почтовых марок — 128; блоков — 1.

МОНГОЛЬСКАЯ НАРОДНАЯ РЕСПУБЛИКА (МНР)

Площадь: 1565 тыс. кв. км.

Население: 1044,9 тыс. чел. (на конец 1963 г.).

Столица: Улан-Батор.

МНР — государство в Центральной Азии.

Денежная система: 1924—1926 гг. — 1 доллар (\$) = 100 центам; с 1926 г. — 1 тугрик = 100 мунгу.

Филателистические сведения

Первая марка Монголии выпущена в 1924 г. Надпечатки на фискальных марках: английская — „Postage“ — почтовый сбор, и монгольская. Надписи на оригинальных марках английские: „Mongolia“ — Монголия; „Postage“ — почтовый сбор, и монгольские (русский алфавит): „Монгол Шудан“, „Монгол Шуудан“ — монгольская почта; „Монгол Улсын Шуудан“ — почта Монголии. С 1924 по 1963 гг. выпущено марок: почтовых — 303; блоков — 6.



НЕПАЛ

Площадь: 140,8 тыс. кв. км.

Население: 9550 тыс. чел. (1962).

Столица: Катманду.

Непал — государство в Центральной Азии, в Гималаях. Конституционная монархия.

Денежная система: 1881—1907 гг. — 1 рупия = 16 аннам, 1 анна = 12 пайсам; 1907—1957 гг. — 1 рупия = 64 пайсам; с 1957 г. — 1 непальская рупия = 100 новым пайсам.

Филателистические сведения



Первая марка Непала выпущена в 1881 г. До 1941 г. непальские надписи на оригинальных марках. С 1941 г. на марках надписи английские: „Nepal“ — Непал; „Postage“ — почтовый сбор; „Service“ — служба (на служебных марках), и непальские.

С 1881 по 1963 гг. выпущено марок: почтовых — 155; служебных — 15.



ОМАН (ОМАН И МАСКАТ)

Площадь: 212,4 тыс. кв. км.
Население: 565 тыс. чел. (1962).
Административный центр:
Маскат.

Оман расположен в юго-восточной части Аравийского полуострова. Маскат находится в восточной части Аравийского полуострова. Оман — протекторат Великобритании (имамат Оман и султанат Маскат).

Денежная система: 1944—1957 гг. — 1 рупия = 16 аннам; 1 анна = 12 пайсам; с 1957 г. — 1 рупия = 100 новым пайсам.

Филателистические сведения

Оман не имеет своей почты. Султанат Маскат, входящий в состав Омана, осуществляет почтовую эмиссию в пределах своей территории.

Первая марка Маската выпущена в 1944 г. Арабская надпечатка на марках Индии. С 1948 г. выпускались марки Великобритании с надпечаткой новых номиналов: „Анна“ — анна; „Rupee“ — рупия; „NP“ — найя пайса (новая пайса).

С 1944 по 1963 гг. выпущено марок: почтовых — 90; служебных — 10.



ПАКИСТАН (ИСЛАМСКАЯ РЕСПУБЛИКА ПАКИСТАН)

Площадь: 946,7 тыс. кв. км.
Население: 101 500 тыс. чел.
(1964).

Столица: Равалпинди ¹⁾.

Пакистан — государство на юге Азии — состоит из Западного Пакистана и Восточного Пакистана, разделённых территорией Индии на расстояние 1500—1700 км. С 1956 г. — республика.

Денежная система: 1947—

1961 гг. — 1 пакистанская рупия = 16 аннам, 1 анна = 12 пайсам; с 1961 г. — 1 пакистанская рупия = 100 пайсам (paisa).

Филателистические сведения

Первая марка Пакистана выпущена в 1947 г. Английская надпечатка на марках Индии: „Pakistan“ — Пакистан (до 1947 г.

¹⁾ До 1959 г. столицей был г. Карачи.

Пакистан входил в состав Индии). Надписи на оригинальных марках английские: „Pakistan“ — Пакистан; „Postage“ — почтовый сбор; „Service“ — служба (на служебных марках), и на языке урду (арабский алфавит). С 1956 г. надписи на марках также и на языке хинди.

С 1947 по 1963 гг. выпущено марок: почтовых — 186; служебных — 79.

Для почты пакистанских войск, входивших в состав войсковых контингентов ООН в Западном Иране (1963 г.), использовались марки Пакистана с английской надпечаткой: „UN Force. W. Irian“ — силы ООН. Западный Ириан. Всего выпущена 1 почтовая марка.

Пояснение к схеме

1. С и н д. Центр: Хайдарабад.

Округ Британской Индии.

Денежная система: 1 рупия = 16 аннам, 1 анна = 12 пайсам.

Английские надписи на марках: „EIC“ — Ост-Индская компания; „Scinde District Dawk“ — почта округа Синд. В 1850 г. выпущено 3 почтовые марки.

2. Бахавалпур. Центр: Бахавалпур.



Эмират (в вассальной зависимости от Великобритании до 1947 г.); с 1947 г. — в составе Пакистана.

Денежная система: см. „Синд“.

Надписи на оригинальных марках английские: „Babawalpur“ — Бахавалпур; „Service“ — служба (на служебных марках), и на языке урду (арабский алфавит). С 1945 по 1949 гг. выпущено марок: почтовых — 29; служебных — 28. С 1950 г. в обращении находятся марки Пакистана.

3. Лас Бела. Центр: Лас Бела.

Княжество (в вассальной зависимости от Великобритании).

Денежная система: см. „Синд“.

Надписи на оригинальных марках английские: „Las Bela State“ — княжество Лас Бела, и на языке урду (арабский алфавит).

Марки выпускались с 1897 по 1907 гг. Всего выпущено 2 почтовые марки. С 1907 г. в обращении находились марки Индии, а с 1947 г. — марки Пакистана.

ПАЛЕСТИНА

До 1918 г. Палестина входила в состав Османской империи; 1918—1920 гг. британская оккупация; 1920—1947 гг. — британская мандатная территория. В 1947 г. ООН отменила британский мандат на территорию Палестины и приняла решение о создании двух самостоятельных государств — арабского и еврейского.

Денежная система: 1918—1927 гг. — 1 египетский фунт (£) = 1000 миллиемам (milliemes), или 100 пиастрам (piastre); 1927—1948 гг. — 1 палестинский фунт („£p“) = 1000 милсам (mils).

Филателистические сведения

Первая марка Палестины выпущена в 1918 г. До 1918 г. в обращении были марки Турции (Османской империи). Надписи на марках (1918—1920 гг.) английские: „Postage paid“ — почтовый сбор оплачен; „E. E. F.“ — египетские экспедиционные силы, и арабские. Надписи на марках (1920—1948 гг.) английские: „Palestine“ — Палестина; „Postage due“ — почтовая доплата, еврейские и арабские.

С 1918 по 1948 гг. выпущено: почтовых марок — 81; доплатных — 19.



РОЖДЕСТВА, ОСТРОВ (КРИСТМАС)

Площадь: 161 кв. км.

Население: 2,1 тыс. чел. (1955).

Административный центр: Кристмас.

О. Рождества (Кристмас) — вулканический остров в Индийском океане; с 1958 г. — владение Австралийского Союза. До 1958 г. британское владение, вошедшее сначала в состав колонии Стрейтс-Сеттльментс, а затем ставшее частью Сингапура.

Денежная система: 1 доллар (\$) = 100 центам.

Филателистические сведения

Первая марка о-ва Рождества выпущена в 1958 г. Надпечатка на марках Австралии: „Christmas island“ — остров Рождества. Выпускались оригинальные марки с такой же надписью. С 1958 по 1963 гг. выпущено 20 почтовых марок.





САУДОВСКАЯ АРАВИЯ

Площадь:
1600—2400 тыс. кв. км.
Население:
7 500 тыс. чел. (1962).
Столица: Эр-Рияд.

Саудовская Аравия — государство на Аравийском полуострове. Монархия.

Денежная система: 1925—1934 гг. — 1 пиастр (герш) — guerche = 40 парам; 1934—1960 гг. — 1 соверен (sovereign) = 110 гершам; с 1960 г. — 1 риял (rial) = 20 пиастрам; 1 пиастр = 40 парам.

Филателистические сведения

Первая марка Саудовской Аравии выпущена в 1925 г. Арабская надпечатка на почтовых и фискальных марках Турции и Хиджаза: „Султанат Неджд“. В 1926—1929 гг. выпускались оригинальные марки с арабскими надписями. С 1929 г. выпускались марки с надписями французскими: „Nejaz & Nejd“ — Хиджаз



и Неджд: „Postes“ — почта; „Royaume de l'Arabie Soudite“ — Королевство Саудовской Аравии; „Service de l'Etat“ — государственная служба; „Par avion“ — авиапочта; „Secours“ — помощь (на благотворительных марках), и арабскими.

С 1925 по 1963 гг. выпущено марок: почтовых — 246; служебных — 15; доплатных — 25; почтово-благотворительных — 8.

Пояснение к схеме

1. Хиджаз. Центр: Джидда.

До 1916 г. часть Османской империи; с 1916 по 1925 гг. — королевство; в 1925 г. присоединён к султанату Неджд.

Денежная система: 1 герш (пиастр) = 40 парам.

В 1916—1925 гг. выпускались оригинальные марки с арабскими надписями. Арабские надпечатки на этих же марках: „Арабское Хашемитское правительство“. Всего выпущено марок: почтовых — 97, доплатных — 35.

СИНГАПУР

Площадь: 0,6 тыс. кв. км.

Население: 1 799 тыс. чел.

Столица: Сингапур.

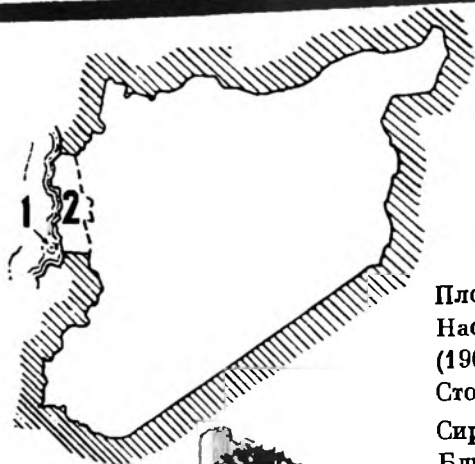
Сингапур — государство в Юго-Восточной Азии на о-ве Сипгапур, у южного побережья п-ва Малакка и прилегающих мелких островах. Независимость страны провозглашена в августе 1965 г. В декабре 1965 г. государство Сингапур провозглашено республикой. В 1959—1963 гг. — в составе Содружества, возглавляемого Великобританией; в 1963—1965 гг. — штат Федерации Малайзии.

Денежная система: 1 доллар = 100 центам (сенам).

Филателистические сведения

Первая марка Сингапура выпущена в 1948 г. Английские надписи на марках: „Malaya. Singapore“ — Малайя. Сингапур; с 1959 г.: „State of Singapore“ — государство Сингапур. С 1948 по 1963 гг. выпущено 73 почтовые марки.





СИРИЯ (СИРИЙСКАЯ АРАБСКАЯ РЕСПУБЛИКА)

Площадь: 185,2 тыс. кв. км.
Население: 5 307 тыс. чел.
(1963).

Столица: Дамаск.

Сирия — государство на Ближнем Востоке. Республика.

Денежная система: 1918—1920 гг. — 1 пиастр = 40 парам, или 10 миллиемам; с 1920 г. — 1 пиастр = 100 савтьемам (centimes); 1 сирийский фунт = 100 пиастр.

Филателистические сведения

Первая марка Сирии выпущена в 1919 г. Надпечатки на французских марках (период французской оккупации, 1920—1923 гг.): „OMF Syrie“ — французская оккупация Сирии; „ТЕО“ — оккупированные вражеские территории; „Poste par avion“ — авиапочта. С 1925 г. надписи на оригинальных марках французские: „Syrie“—

Сирия; „Postes“ — почта; „République Syrienne“ — Сирийская Республика (1934—1958 гг.); „République Arabe Unie“ — Объединенная Арабская Республика, английские: „Air Mail“ — авиапочта; „Syrian Arab Republic“ — Сирийская Арабская Республика; „Postage“ — почтовый сбор, и арабские.

В 1941—1946 гг. выпускались марки для почты французских свободных вооружённых сил, дислоцированных в Сирии и Ливане. Надпечатки на марках: „Forces francaises libres“ — французские свободные вооружённые силы; „Lignes aériennes FAFL“ — авиалинии ВВС Свободной Франции; „Levant“ — Восток.

С 1919 по 1963 гг. выпущено марок сирийских: почтовых — 477; доплатных марок — 38; блоков — 19; марок свободных вооружённых сил: почтовых — 11; блоков — 2.

Пояснение к схеме

1. О. Руад. Центр: Руад.

1916—1923 гг. — французская оккупация.

Денежная система: 1 пиастр = 25 сантимам.

Надпечатка на марках Франции: „Ile Rouad“ — о. Руад.

С 1916 по 1918 гг. выпущено 16 почтовых марок.

2. Латакия. Центр: Латакия.

До 1925 г. — часть Сирии, затем автономная провинция (в составе французской мандатной территории Сирии).

Денежная система: сирийская (см. выше).

Надпечатки на марках Франции и Сирии французские: „Alaouites“ — территория Алауитов; „Avion“ — авиапочта; „Lattaquie“ — Латакия, и арабские. С 1925 по 1937 гг. выпущено марок: почтовых — 93; доплатных — 12.



СЯНГАН (ГОНКОНГ)

Площадь: 1,0 тыс. кв. км.

Население: 3 592 тыс. чел. (1963).

Административный центр: Сянган (Виктория).

Сянган (Гонконг) — владение Великобритании; территория на юго-восточном побережье Китая (см. „Китай“) состоит из о-ва Сянган, небольшого участка на полуострове Цзилун, отторгнутых Великобританией у Китая в 1842 г., и большей части п-ва Цзилун с прилегающими островами, так называемой „Новой территории“, „арендованной“ у Китая в 1898 г.

Денежная система: 1 гонконгский доллар (\$) = 100 центам; 1941—1945 гг. (для почты периода японской оккупации) — 1 шен = 100 сенам.

● Исторические сведения

Первая марка Гонконга выпущена в 1862 г.

Надписи на марках английские: „Hong Kong“ — Гонконг; „Postage & revenue“ — почтовый и гербовый сборы; „Postage due“ — почтовая доплата. В 1941—1945 гг. (период японской оккупации) выпускались марки Японии с японской надпечаткой.

С 1862 по 1963 гг. выпущено марок: почтовых — 217; гербово-почтовых — 16; доплатных — 12.



ТАИЛАНД

(КОРОЛЕВСТВО ТАИЛАНД)

Площадь: 514,5 тыс. кв. км.
Население: 24,525 тыс. чел.
(1947).

Столица: Бангкок (Крун-тон).

Таиланд — государство в Юго-Восточной Азии в частично на Индонезийском полуострове. Монархия.

Денежная система: 1932—1946 гг. 1 тикаль = 4 сатангам, или 2 фунгам, или 16 ланкам, или 32 неф, или 64 аттам (1919), или 128 савотам; 1949—1912 гг.

— 1 тикаль (tical) = 100 сатангам (satang); с 1912 г. — 1 бат (или тикаль) = 100 сатангам. Таиландские цифры:

0 ๐, 1 ๑, 2 ๒, 3 ๓, 4 ๔, 5 ๕, 6 ๖, 7 ๗, 8 ๘, 9 ๙, 10 ๑๐,
11 ๑๑, 12 ๑๒.

Филателистические сведения

Первая марка Таиланда выпущена в 1953 г. Надписи на оригинальных марках на языке таи. Надписи на марках английские



(с 1887 г.): „Siam“ — Сиа́м; „Postage & revenue“ — почтовый и гербовый сборы; „Air mail“ — авиапочта; „Thailand“ — Таи́ланд; „Thai postage“ — таи́ландский почтовый сбор; французские (с 1942 г.): „Poste aérienne“ — авиапочта; „Postes“ — почта, и на языке тай.

За период с 1883 по 1963 гг. всего выпущено марок: почтовых — 423; служебных — 10.

Пояснение к схеме

1. Город Бангкок.

1882—1886 гг. — британская почта.

Денежная система: 1 доллар (\$) = 100 центам.

Надпечатка на марках Стрейтс-Сеттльментса: „B“ — Бангкок.

Всего выпущена 21 почтовая марка.

ТИМОР ПОРТУГАЛЬСКИЙ



Площадь: 14,9 тыс. кв. км.

Население: 536 тыс. чел. (1963).

Административный центр: Дили.

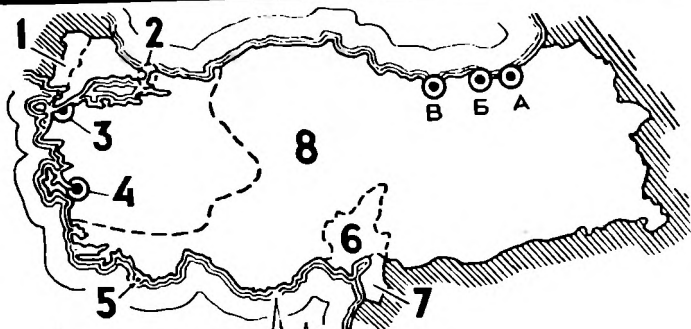
Тимор — колония Португалии в Юго-Восточной Азии, расположенная в восточной части о-ва Тимор в Малайском архипелаге.

Денежная система: 1884—1895 гг. — 1 мильрейс (milreis) = 1000 рейсам (reis), в единственном числе реал (real); с 1895 г. — 1 патака (pataca) = 100 аво (avo).

Филателистические сведения

Первая марка Тимора выпущена в 1885 г. Надпечатка на марках Макао: „Timor“. Надписи на оригинальных марках: „Correio de Timor“ — почта Тимора; „Portugal. Timor“ — Португалия. Тимор. Надпечатки на оригинальных марках: „Porteado“ — доплата; „A receber“ — к взысканию; „República Portuguesa — Timor“ — Португальская республика — Тимор; „Timor Portugues“ — Португальский Тимор. С 1885 по 1963 гг. выпущено марок: почтовых — 343; доплатных — 39; почтово - благотворительных — 9; блоков — 1.





ТУРЦИЯ
(ТУРЕЦКАЯ
РЕСПУБЛИКА)

Площадь:
767,1 тыс. кв. км.
Население:
30 256 тыс. чел. (1963).
Столица: Анкара.

Турция — государство на западе Азии и частично на крайнем юго-востоке Европы. Азиатская часть Турции называется Анатолией, европейская — Восточной Фракией; с октября 1923 г. — республика.

Денежная система: турецкая — 1 турецкая лира (lira) = 100 курушам (kurus), или пиастрам (piastres), 1 куруш (пиастр) = 40 парам (param); для почты империалистических государств: а) австрий-

ской: 1867—1886 гг. — 1 флорин (florine) = 100 солиди; 1886—1914 гг. — 1 пиастр (piaster) = 40 парам (para); б) британской: 1 пиастр = 40 парам, или 1 фунт стерлингов (£) = 20 шиллингам (s.); 1 шиллинг = 12 пенсам (d); 1 пенни (d) = 4 фартиингам; в) германской: 1884—1908 гг. — 1 пиастр (piaster) = 40 парам (para); 1908—1914 гг. — 1 франк (franc) = 100 сантимам (centimes); г) итальянской: 1 пиастр (piatra) = 40 парам; д) российской: 1 рубль = 100 копейкам или 1 пиастр = 40 парам; е) французской: 1 пиастр (piastre) = 40 парам (para).

Филателистические сведения

Первая марка Турции выпущена в 1863 г. Надписи на марках турецкие (арабский алфавит).

С 1876 г. надписи на марках французские: „Emp. ottoman“ — Оттоманская империя; „Postes ottomanes“ — оттоманская почта, и турецкие (сначала арабский, с 1926 г. латинский алфавит): „Türkiye cumhuriyeti“ — Турецкая Республика; „Posta“, „Postalari“ — почта; „Resmi“ — служебная; „Takse pulu“ — доплатная марка. С 1863 по 1963 гг. выпущено марок: почтовых — 1724; газетных — 47; доплатных — 73; почтово-благотворительных — 107.

1867—1914 гг. — австрийская почта. Надписи на марках: „Imper. reg. posta austr.“ (латинск.), „K. K. Oesterreichische Post“ (немецк.) — императорская и королевская австрийская почта; „Porto“ — доплата. Всего выпущено марок: почтовых — 53; доплатных — 14.

1885—1914 гг. — британская почта. Надпечатки на марках Великобритании: новой цены в турецкой валюте и „Levant“ — Восток. Всего выпущено 65 почтовых марок.

1884—1914 гг. — германская почта. Надпечатки на марках Германии новой цены в турецкой валюте. Всего выпущено 56 почтовых марок.

1908—1911 гг. — итальянская почта. Надпечатки на марках Италии: новой цены в турецкой валюте и „Levante“ — Восток. Всего выпущено 74 почтовые марки.

1863—1914 гг. — российская почта. Надписи на марках: „Бандерольное отправление на Восток“; „РОПИТ“ (Российское общество пароходства и торговли); „Восточная корреспонденция“. Надпечатка на марках России новой цены в турецкой валюте. Всего выпущено 73 почтовые марки.

1885—1923 гг. — французская почта. Надпечатка на марках Франции новой цены в турецкой валюте. Надпись на марках: „Levant“ — Восток. Всего выпущено 22 почтовые марки.

Пояснение к схеме

1. Восточная Фракия. Центр: Эдирне (Адрианополь).

1918—1922 гг. — греческая оккупация.

Денежная система: 1 драхма = 100 лептам.

Греческая надпечатка на марках Турции: „Верховное управление Фракией“. Всего выпущено 9 почтовых марок.

2. Стамбул (Константинополь).

До 1923 г. — столица Османской империи.

1896—1919 гг. — румынская почта.

Денежная система: 1 шиастр = 40 парам, или 1 лея = 100 бани.

Надпечатки на марках Румынии: новой цены в турецкой валюте и „Constantinopol. Posta romana“ — Константинополь. Румынская почта. Всего выпущено 9 почтовых марок.

1909—1914 гг. — российская почта.





Денежная система: 1 пиастр = 40 парам.
Французская надпечатка на марках российской почты в Турции: „Constantinople“ — Константинополь. Всего выпущено 9 почтовых марок.

1909—1923 гг. — итальянская почта.

Денежная система: 1 пиастр = 40 парам.
Надпечатки на марках Италии: новой цены в турецкой валюте и „Costantino-

poli“ — Константинополь. Всего выпущено марок: почтовых — 27; доплатных — 6.

1919—1923 гг. — польская почта.

Денежная система: 1 марка = 100 пфеннигам.

Надпечатка на марках Польши: „Levant“ — Восток. Всего выпущено 19 почтовых марок.

1921—1923 гг. — британская почта.

Денежная система: 1 пиастр = 40 парам, или 1 фунт стерлингов (£) = 20 шиллингам (s), 1 шиллинг = 12 пенсам (d), 1 пенни (d) = 4 фартингам.

Надпечатки на марках Великобритании: новой цены в турецкой валюте и „Levant“ — Восток. Всего выпущено 7 почтовых марок.

1923 г. — французская почта.

Денежная система: 1 пиастр = 40 парам.

Надпечатка на марках Франции новой цены в турецкой валюте. Всего выпущено 3 почтовые марки.

3. Дарданеллы. Центр: Чанаккале.

1909—1914 гг. — российская почта.

Денежная система: см. „Стамбул“.

Французская надпечатка на марках российской почты в Турции: „Dardanelles“ — Дарданеллы. Всего выпущено 9 марок.

4. Город Измир (Смирна).

1909—1911 гг. и в 1922 г. — итальянская почта.

- Денежная система: см. „Стамбул“.
- Надпечатка на марках Италии: „Smirna“ — Смирна. Всего выпущено 5 почтовых марок.
- 1910—1914 гг. — российская почта.
- Денежная система: см. „Стамбул“.
- Французская надпечатка на марках российской почты в Турции: „Smugne“ — Смирна. Всего выпущено 9 почтовых марок.
- 1919—1922 гг. — греческая почта.
- Денежная система: 1 драхма = 100 лептам.
- Надпечатка на марках Греции: „Ε. Τ. ΣΜΥΡΝΗ“ — греческая почта. Смирна. Выпущено марок: почтовых — 7, доплатных — 2.
5. О. Каstellорисо. Центр: Каstellорисо (Каstellороссо).
- До 1912 г. часть Османской империи; 1912—1913 гг. — греческая оккупация; 1915—1921 гг. — французская оккупация; 1921—1947 гг. — итальянское владение; в 1947 г. вошёл в состав Греции.
- Денежная система: 1912—1913 гг. — 1 драхма = 100 лептам; 1915—1921 гг. — 1 пиастр = 25 сантимам, или 1 франк = 100 сантимам; 1921—1947 гг. — 1 лира = 100 чентезими.
- Надпечатки на французских марках и на марках французской почты в Турции: „B. N. F. — Castellorizo“ — французская морская база — Каstellорисо. Надпечатка на марках Италии: „Castellorosso“ — Каstellороссо, такая же надпись на оригинальных марках. Всего выпущено 73 почтовые марки.
6. Киликия. Центр: Адава.
- 1918—1921 гг. — французская оккупация.
- Денежная система: 1 пиастр = 40 парам.
- Французские надпечатки на марках Турции и Франции: „Cilicie“ — Киликия; „T. E. O. Cilicie“ — оккупированная вражеская территория. Киликия. Турецкие надписи на оригинальных марках. Всего выпущено марок: почтовых — 99; доплатных — 16.
7. Хатай. Центр: Александретта (Искандерон).
- До 1918 г. часть Османской империи; 1918—1938 гг. — часть

Сирии (французская мандатная территория); 1938—1939 гг. — автономная область (санджак) Сирии; в 1939 г. — „государство“ Хатай; в том же году присоединён к Турции.

Денежная система: 1938—1939 гг. — 1 пиастр = 100 сантьемам; в 1939 г. — 1 куруш (пиастр) = 40 парам.

Надпечатка на марках Сирии: „Sandjak d'Alexandrette“ — Санджак Александретта. Надпечатка на марках Александретты: „Hatay Devleti“ — государство Хатай. Надписи на оригинальных марках: „Hatay Devleti“ — государство Хатай; „Postalari“ — почта. Всего выпущено марок: почтовых — 64; доплатных — 19.

8. Анатолия. Центр: Анкара.

Территория, контролировавшаяся национальным правительством Турции (1920—1922 гг.).

Денежная система: турецкая (см. выше).

Турецкие надпечатки (арабский алфавит) на почтовых и фискальных марках Османской империи. Всего выпущено марок: почтовых — 76; доплатных — 3.

8а. Город Ризе.

1909—1914 гг. — российская почта.

Денежная система: 1 пиастр = 40 парам.

Французская надпечатка на марках российской почты в Турции: „Rizeh“ — Ризе. Всего выпущено 9 почтовых марок.

8б. Город Трабзон (Трапезунд).

1909—1914 гг. — российская почта.

Денежная система: см. „Город Ризе“.


Французская надпечатка на марках российской почты: „Trebizonde“ — Трапезунд. Всего выпущено 9 почтовых марок.

8в. Город Герассунд (Керассунд).

1909—1914 гг. — российская почта.

Денежная система: см. „Город Ризе“.

Французская надпечатка на марках российской почты в Турции: „Kerassunde“ — Керассунд. Всего выпущено 9 марок.



ФИЛИППИНЫ
(ФИЛИППИНСКАЯ
РЕСПУБЛИКА)

Площадь: 299,4 тыс. кв. км.

Население: 30 241 тыс. человек (1963).

Столица: Кэсон-Сити¹⁾.

Филиппины — государство в Юго-Восточной Азии, расположенное на островах Филиппинского архипелага. Республика.

Денежная система: 1854—1864 гг. — 1 песо фуэрте (peso fuerte) = 8 реалам (reales), 1 реал = $7\frac{1}{2}$ квартосам (quartos); 1864—1870 гг. — 1 песо фуэрте = 100 сентимо (centimos), или 8 реалам; 1870—1872 гг. — 1 эскудо (escudo) = 100 сентимо; 1872—1881 гг. — 1 песета (peseta) = 100 сентимо; 1881—1886 гг. — 1 песо (peso, ₱) = 100 сентимо; 1886—1899 гг. — 1 песо (₱) = 100 сентаво (centavo), или 1000 милезимам (milesima); 1899—1906 гг. — 1 доллар (₱) = 100 центам; 1906—1945 гг. — 1 песо (₱) = 100 сентаво; в 1945 г. — 1 песо (₱) = 100 сентимо (centimo); с 1945 г. — 1 филиппинское песо или писо (piso) = 100 сентаво или сентимо (sentimo).

¹⁾ Фактически столицей является г. Манила.

Первая марка Филиппин выпущена в 1854 г. Испанские надписи на марках (период испанского господства, 1565—1898 гг.): — „Correos“ — почта; „Franco“ — оплачено; „Correos interior“ — внутренняя почта; „Filipinas“ — Филиппины; „Habilitado“ — разрешено; „Filip^{as} impresos“ — Филиппины, печатное (газетные марки); „Gob^{no} Revolucionario“ — революционное правительство (1898 г., когда испанское господство свергнуто). Английские надписи на марках (период американского господства, 1899—1935 гг.): „Philippines“ — Филиппины; „Philippine islands“ — Филиппинские острова; „United States of America“ — Соединенные Штаты Америки; „OV“ — служебные дела (на служебных марках); „Special delivery“ — с нарочным; „Air mail“ — авиа; „Commonwealth“ — государство; „Commonwealth of the Philippines“ — Филиппинское государство; „Postage“ — почтовый сбор; с 1948 г.: „Republic of the Philippines“ — Филиппинская республика; „Postage due“ — почтовая доплата. С 1961 г. филиппинские надписи на марках: „Republika ng Pilipina“ — Филиппинская республика; „Koreo“ — почта.

С 1854 по 1963 гг. выпущено марок: почтовых — 702; газетных — 20; специальной почты — 7; служебных — 101; гербово-почтовых — 21; доплатных — 20; блоков — 7.



ФЕДЕРАЦИЯ ЮЖНОЙ АРАВИИ

Площадь: 190 тыс. кв. км.

Население: 550 тыс. чел. (1962).

Административный центр; г. Эль-Иттихад.

Территория на Юге Аравийского полуострова. Федерация Южной Аравии (ФЮА) создана¹⁾ англичанами, включает ряд арабских княжеств Западного протектората Аден и восточного протектората Аден, колонию Аден (с января 1963 г.), а также небольшие острова.

Денежная система: 1 шиллинг (-/-) = 100 центам.

Арабские цифры даны в разделе „Афганистан“.

Филателистические сведения

Первая марка Федерации Южной Аравии выпущена в 1963 г. Надписи на марках английские: „Federation of South Arabia“ — Федерация Южной Аравии, и арабские.

Территории Федерации, выпускавшие марки

1. Аден.

С 1839 г. — британская колония и протекторат; в 1963 г. вошёл в состав Федерации Южной Аравии.

¹⁾ Так называемая Федерация южноаравийских княжеств создана в 1959 г., в 1962 г. переименована в Федерацию Южной Аравии.

Денежная система: 1937—1951 гг. — 1 рупия (rupee) = 16 апнам (annas), 1 анна = 12 пайсам (pies); с 1951 г. — 1 шиллинг (·) = 100 центам.

Первая марка Адена выпущена в 1937 г. Английские и арабские надписи на марках. С 1937 по 1962 гг. выпущено 66 почтовых марок.

2. Куайти (Шихр и Мукалла). Центр: Мукалла.

Султанат, британский протекторат; в 1962 г. вошёл в состав Федерации Южной Аравии.

Денежная система: см. „Аден“.

Надписи на марках английские: „Aden. Qu'aiti State of Shihr & Mukalla“ — Аден. Государство Куайти, Шихр и Мукалла; „Aden. Qu'aiti State in Hadhramaut“ — Аден. Государство Куайти в Хадрамауте, и арабские.

С 1942 по 1963 гг. выпущено 52 почтовые марки.

3. Катири (Сейюн). Центр: Сейюн.

Султанат, британский протекторат; в 1962 г. вошёл в состав Федерации Южной Аравии.

Денежная система: см. „Аден“.

Надписи на марках английские: „Kathiri State of Seiyun“ — Султанат Катири (Сейюн), и арабские (арабский алфавит). С 1942 по 1954 гг. выпущено 38 почтовых марок.



ЦЕЙЛОН

Площадь: 65,6 тыс. кв. км.

Население: 10 624,5 тыс. чел. (на 8 июля 1963 г.).

Столица: Коломбо.

Цейлон — государство в Южной Азии на одноимённом острове в Индийском океане; входит в Содружество, возглавляемое Великобританией.


Денежная система: 1855—1872 гг. — 1 фунт стерлингов (£) = = 20 шиллингам (s), 1 шиллинг (s) = 12 пенсам (d), 1 пенни (d) = 4 фартингам; с 1872 г. — 1 цейлонская рупия = 100 центам.

Филателистические сведения

Первая марка Цейлона выпущена в 1855 г. Английские надписи на марках: „Ceylon“ — Цейлон; „Postage“ — почтовый сбор; „Postage & revenue“ — почтовый и гербовый сборы; „War stamp“ — военная марка (на военно-налоговых марках, 1918 г.). С 1949 г. — сингалезские, тамилские и английские надписи на марках.

С 1855 по 1963 гг. выпущено: почтовых марок — 343; служебных — 25.





ЯПОНИЯ

Площадь:
372,1 тыс. кв. км.¹⁾
Население:
98 439 тыс. чел. (1964).
Столица: Токио.

Япония — государство в Восточной Азии, в Тихом океане, расположенное на островах Хоккайдо, Хонсю, Кюсю, Сикюку и прилегающих к ним небольших островах. Конституционная монархия.

Денежная система: 1871—1872 гг. — 1 мена (мен, ен) = 100 сенам (сен), 1 сен = 100 мувам (моон); с 1872 г. — 1 мена = 100 сенам, 1 сен = 10 ринам (рин), 1946—1949 гг. (для почты австралийских оккупационных войск): 1 австралийский фунт стерлингов = 20 пиллингам (+), 1 шиллинг (+) = 12 пенса (d), 1 пенни (d) = 4 фартингам.

¹⁾ Включая о-ва Рюкю и Вонки, оккупированные США.



Первая марка Японии выпущена в 1871 г. С 1872 г. английские подписи на марках Японии — наименование денежных единиц. В 1876—1896 гг. подписи на марках английские „Imperial Japanese Post“ императорская японская почта, и японские. С 1934 г. выпускаются марки только с японскими подписями. С 1871 по 1963 гг. выпущено: почтовых марок — 801; блоков — 52; почтово-охлаждающих марок — 3.

В 1946—1949 гг. выпускались марки для австралийских оккупационных войск в Японии. Надпечатка на марках Австралии: „BSOJ“ — оккупационные силы британского „Содружества Наций“. Всего выпущено 7 почтовых марок.

Полсение и схемы

1. Острова Рюкю. Центр: Наха.


С 1945 г. большая часть о-вов Рюкю оккупирована США.

Денежная система: 1945—1958 гг. — 1 иена (yen) = 100 сенам (sen); с 1958 г. — 1 доллар (\$) = 100 центам.

Первая марка островов Рюкю выпущена в 1948 г. Подписи на марках английские: „Ryukyus“ Рюкю; „Air mail“ авиа, и японские. С 1951 г. выпускались марки только с японскими подписями. С 1948 по 1963 гг. выпущено 178 почтовых марок.



АФРИКА



АЗОРСКИЕ ОСТРОВА

Площадь: 2,3 тыс. кв. км.

Население: 340 тыс. чел. (1958).

Административный центр: Ангра.

Группа островов в Атлантическом океане. Округ Португалии.

Денежная система: 1868—1912 гг. — 1 мильрейс (milreís) = 1000 рейсам (reís), или реалам (real); с 1912 г. — 1 эскудо (escudo, \$) = 100 центаво (centavo).

Филателистические сведения

Первая марка выпущена в 1868 г. Надпечатка на марках Португалии: „Аçорес“ — Азорские острова; „Republica“ — республика (свержение монархии в Португалии).

Надписи на оригинальных марках: „Аçорес“ — Азорские острова; „Portugal“ — Португалия; „Serviço“ — почта. С 1868 по 1932 гг. выпущено марок: почтовых — 322; доплатных — 44; пакетных — 17.

1. Ангра. Центр: Ангра-ду-Эрошаму.

Округ Азорских островов.

Денежная система: 1 мильрейс = 1000 рейсам.

Надписи на марках: „Angra“ — Ангра; „Correio“ — почта; „Portugal“ — Португалия. С 1892 по 1905 гг. выпущено 34 почтовые марки.

2. Понта-Дельгада (о. Сап-Мигель). Центр: Сап-Мигель (Понта-Дельгада).

Округ Азорских островов.

Денежная система: см. „Ангра“.

Надписи на марках: „Ponta Delgada“ — Понта-Дельгада; „Correio“ — почта; „Portugal“ — Португалия. С 1892 по 1905 гг. выпущено 34 почтовые марки.

3. Горта. Центр: Горта.

Округ Азорских островов.

Денежная система: см. „Ангра“.

Надписи на марках: „Horta“ — Горта; „Correio“ — почта; „Portugal“ — Португалия. С 1892 по 1905 гг. выпущено 34 почтовые марки.



АЛЖИР (АЛЖИРСКАЯ НАРОДНАЯ ДЕМОКРАТИЧЕСКАЯ РЕСПУБЛИКА)

Площадь: 2195,5 тыс. кв. км.
Население: 10 453 тыс. чел.
(на 31 июля 1963 г.).

Столица: Алжир.

Государство в Северной Африке. С 1962 г. — народная

демократическая республика. Денежная система: 1924—1964 гг. — 1 алжирский франк (franc) = 100 сантимам (centime); с 1964 г. — 1 алжирский динар = 100 сантимам.

Филателистические сведения

Первая марка Алжира выпущена в 1924 г. (до того в обращении — марки Франции). Надпечатка на марках Франции: „Algérie“ — Алжир. С 1926 г. — французские надписи на оригинальных марках: „Postes“ — почта; „RF“ — Французская Республика; „Algérie“ — Алжир; „Taxe à percevoir“ — сумма, подлежащая доплате (на доплатных марках); „Recouvrements valeurs impayées“ — возмещение неоплаченной стоимости; „Timbre-taxe“ — доплатная марка. Надпечатка на марках (1962 г.): „EA“ — Алжирское государство. Надписи на марках французские: „Algérie“ — Алжир; „République Algérienne“ — Алжирская Республика, и арабские. С 1924 по 1963 гг. выпущено марок: почтовых — 423; блоков — 16; доплатных — 63; пакетных — 204.



АНГОЛА

Площадь: 1246,7 тыс. кв. км.

Население: 5012 тыс. чел. (1963).

Административный центр: Луанда.

Ангола — колония Португалии в Западной Африке („заморская провинция“).

Денежная система: 1870—1914 гг. — 1 мильрейс (milreys) = 1000 рейсам (reis), или реалем (real); 1914—1932 гг. — 1 эскудо

(эскудо, \$) = 100 сентаво (centavo); 1932—1954 гг. — 1 анголар = 100 сентаво; с 1954 г. — 1 анголар (эскудо) (А. Еж.) = 100 сентаво.

Филателистические сведения

Первая марка Анголы выпущена в 1870 г. Португальские надписи на марках: „Angola“ — Ангола; „Provincia de Angola“ — провинция Ангола; „Provincia“ — временно; „Porteado a receber“ — подлежит к оплате (на доплатных марках); „Republica Portuguesa“ — Португальская Республика; „Angola“ — Ангола; „Correio“ — почта; „Império colonial portuguez“ — Португальская колониальная империя; „Assistencia“ — помощь (на благотворительных марках). Надпечатка: „Republica“ — республика. С 1870 по 1963 гг. всего выпущено марок: почтовых — 523; доплатных марок — 45; блоков — 2.

Пояснение к схеме

1. Португальское Конго (Кабинда). Центр: Кабинда.

Округ Анголы.

Денежная система: 1893—1914 гг. — 1 мильрейс = 1000 рейсам; 1914—1915 гг. — 1 эскудо (\$) = 100 сентаво.



Надписи на оригинальных марках: „Portugal, Congo“ — Португалия. Конго; „Correio“ — почта; „Republica Portuguesa, Congo“ — Португальская республика. Конго. Надпечатка на марках Макао, Тимора и Португальской Африки: „Congo“ — Конго.

С 1915 г. в обращении марки Анголы. С 1893 по 1915 гг. выпущено 132 почтовые марки.



БАСУТОЛЕНД¹⁾

Площадь: 30,3 тыс. кв. км.

Население: 727 тыс. чел. (1963).

Административный центр: Масеру.

Басутоленд — страна в труднодоступной горной области Южной Африки. Протекторат Великобритании.

Денежная система: 1933—1961 гг. — 1 южноафриканский фунт стерлингов (S.A.£) = 20 шиллингам (s), 1 шиллинг (s) = 12 пенсам (d), 1 пенни (d) = 4 фартингам; с 1961 г. — 1 южноафриканский ренд (S.A.R.) = 100 центам.

Филателистические сведения

Первая марка Басутоленда выпущена в 1933 г. (до этого в обращении марки Мыса Доброй Надежды и Южно-Африканского Союза). Английские надписи на марках: „Basutoland“ — Басутоленд; „Postage and revenue“ — почтовый и гербовый сборы; „Postage due“ — почтовая доплата (на доплатных марках). Надпечатка на марках Южно-Африканского Союза: „Basutoland“ — Басутоленд.

С 1933 по 1963 гг. выпущено марок: почтовых — 85; служебных — 4; доплатных — 8.

¹⁾ После подписания книги в печать была провозглашена независимость Басутоленда, получившего название Королевство Лесото.



БЕРЕГ СЛОНОВОЙ КОСТИ (РЕСПУБЛИКА БЕРЕГ СЛОНОВОЙ КОСТИ)

Площадь: 322,5 тыс. кв. км.

Население: 3 665 тыс. чел. (1963).

Столица: Абиджан.

Берег Слоновой Кости — государство в Западной Африке. В 1958 г. получила статус республики — члена Французского Сообщества. В 1960 г. провозглашена независимость страны.

Денежная система: 1 франк КФА (CFA) = 100 сантимам.

Филателистические сведения

Первая марка Берега Слоновой Кости выпущена в 1892 г. Французские надписи на марках: „Côte d'Ivoire“ — Берег Слоновой Кости; „République Française“ или „RF“ — Французская Республика; „Colonies“ — колонии; „Afrique Occidentale Française“, „AOF“ — Французская Западная Африка; „Chiffre-taxe“ — доплата; „Postes“ — почта; „Colis postaux“ — почтовые пакеты. Надпечатка на марках Верхней Вольты: „Côte d'Ivoire“ — Берег Слоновой Кости.

С 1945 по 1959 гг. в обращении марки Французской Западной Африки. С 1958 г. надписи на оригинальных марках: „République de Côte d'Ivoire“ — Республика Берега Слоновой Кости. С 1892 по 1963 гг. выпущено марок: почтовых — 251; доплатных 28; пакетных — 22; блоков — 2.



БЕЧУАНАЛЕНД¹⁾

Площадь: 712,2 тыс. кв. км.

Население: 335 тыс. чел. (1962).

Административный центр: Габеронес.

Бечуаналенд — страна в центральной части Южной Африки. Протекторат Великобритании.

Денежная система: 1885—1961 гг. — 1 южноафриканский фунт („S.A.£.“) = 20 шиллинг (·|·), 1 шиллинг (·|·) = 12 пенсам (d), 1 пени (d) = 4 фартингам; с 1961 г. — 1 южноафриканский ренд (S. A. R.) = 100 центам.

Филателистические сведения

Первая марка Бечуаналенда выпущена в 1888 г. Надпечатка на марках Великобритании и колонии Мыс Доброй Надежды: „British Bechuanaland protectorate“ — Британский Бечуаналенд, протекторат.

Надписи на оригинальных марках: „Bechuanaland protectorate“ — протекторат Бечуаналенд; „Postage and revenue“ — почтовый и гербовый сборы; „Postage due“ — почтовая доплата. С 1888 по 1963 гг. выпущено марок: почтовых — 135; доплатных — 14.

¹⁾ После подписания книги в печать была провозглашена независимость Бечуаналенда, получившего название Республика Ботсвана.

БУРУНДИ (КОРОЛЕВСТВО БУРУНДИ)

Площадь: 27,8 тыс. кв. км.

Население: 2600 тыс. чел. (1962).

Столица: Бужумбура.

Бурунди — государство в Экваториальной Африке. Конституционная монархия (королевство). В 1962 г. провозглашена независимость страны.

Денежная система: до 1962 г. — 1 конголезский франк = 100 сантимам; 1962—1964 гг. — 1 франк Руанды и Бурунди = 100 сантимам; с 1964 г. — 1 бурундийский франк = 100 сантимам.

Филателистические сведения

Первая марка Бурунди выпущена в 1916 г. Надпечатка на марках Бельгийского Конго: „Ugundi“ — Урунди. В 1916—1962 гг. в обращении марки Руанда-Урунди. С 1962 г. французская надпечатка на марках Руанда-Урунди: „Royaume de Burundi“ — королевство Бурунди. Выпускались оригинальные марки с такой же надписью. До 1963 г. выпущено марок: почтовых — 82; блоков — 2.





ВЕРХНЯЯ ВОЛЬТА (РЕСПУБЛИКА ВЕРХНЯЯ ВОЛЬТА)

Площадь: около 274,2 тыс. кв. км.
Население: 4500 тыс. чел. (1962).
Столица: Уагадугу.

Верхняя Вольта — государство в Западной Африке. Республика. Бывшая колония — Верхняя Вольта — в составе Французской Западной Африки. В 1958 г. получила статус республики — члена Французского Сообщества. В 1960 г. провозглашена независимость страны.

Денежная система: 1920—1948 гг. — 1 франк = 100 сантимам; с 1948 г. 1 франк КФА (CFA) = 100 сантимам.

Филателистические сведения

Первая марка Верхней Вольты выпущена в 1920 г. Надпечатка на марках Верхнего Сенегала — Нигера: „Haute-Volta“ — Верхняя Вольта. Надписи на оригинальных марках (периода французского господства, 1896—1958 гг.): „République Française“ — Французская Республика; „Afrique Occle“ — Западная Африка; „Haute-Volta“ — Верхняя Вольта; „Postes“ — почта; с 1958 г.: „République de Haute-Volta“ — республика Верхняя Вольта. До 1963 г. выпущено марок: почтовых — 141; служебных — 26.

ГАБОН (ГАБОНСКАЯ РЕСПУБЛИКА)

Площадь: 267 тыс. кв. км.

Население: 458 тыс. чел. (1963).

Столица: Либревиль.

Габон — государство в Экваториальной Африке на побережье Атлантического океана. Республика. Независимость страны провозглашена 17 августа 1960 г. Бывшая колония — Габон — в составе Французской Экваториальной Африки. В 1958 г. получила статус республики — члена Французского Сообщества. Денежная система: 1 франк = 100 сантимам; с 1948 г. — 1 франк КФА (CFA) = 100 сантимам.



Филателистические сведения

Первая марка Габона выпущена в 1886 г. Надпечатка на марках французских колоний: „Gab.“ — Габон.

В 1891—1904 гг. в обращении марки Французского Конго. В 1904—1936 гг. выпускались оригинальные марки с французскими надписями: „République Française“ — Французская Республика; „Colonies“ —

Колонии; „Postes“ — почта; „Gabon“ — Габон; „Congo Français. Gabon“ — Французское Конго. Габон; „Afrique Equatoriale. Gabon“ — Экваториальная Африка. Габон; „Chiffre-taxe“ — доплата (на доплатных марках). Надпечатка на оригинальных марках: „Afrique Equatoriale Française“ — Французская Экваториальная Африка. Надпечатка на доплатных марках Франции: „Gabon. A. E. F.“ — Габон. Французская Экваториальная Африка. В 1936—1958 гг. — в обращении марки Французской Экваториальной Африки. С 1958 г. — надписи на оригинальных марках: „République Gabonaise“ — Габонская республика. С 1886 по 1963 гг. выпущено марок: почтовых — 186; доплатных — 45; блоков — 1.

ГАМБИЯ

Площадь: 10,4 тыс. кв. км.

Население: 315,5 тыс. чел. (на 17 апреля 1963 г.).

Столица: Батерст.

Гамбия — государство в Западной Африке на побережье Атлантического океана. Независимость провозглашена в 1965 г. До 1965 г. — владение Великобритании (одноименные колония и протекторат). Гамбия входит в Содружество, возглавляемое Великобританией.

Денежная система: 1 западно-африканский фунт = 20 шиллингам, 1 шиллинг = 12 пенсам, 1 пенни = 4 фартингам.

Филателистические сведения

Первая марка Гамбии выпущена в 1869 г. Надписи: „Gambia“ — Гамбия; „Postage & revenue“ — почтовый и гербовый сборы. С 1869 по 1963 гг. всего выпущено 184 почтовые марки.





Г А Н А (РЕСПУБЛИКА ГАНА)

Площадь: 238 тыс. кв. км.

Население: 7340 тыс. чел. (1963).

Столица: Аккра.

Гана — государство в Западной Африке на побережье Гвинейского залива. Независимость страны провозглашена 6 марта 1957 г. С 1960 г. — республика. Входит в Содружество, возглавляемое Великобританией. В состав государства Гана вошли бывшая колония Великобритании Золотой Берег и подопечная территория ООН, находившаяся под управлением Великобритании, — Британское Того.

Денежная система: до 1958 г. — 1 западноафриканский фунт (W. Afr. £) = 20 шиллингам (·|·), 1 шиллинг (·|·) = 12 пенсам (d), 1 пенни (d) = 4 фартингам; 1958—1965 гг. — 1 ганский фунт (£G) = 20 шиллингам, 1 шиллинг = 12 пенсам, 1 пенни (d) = 4 фартингам; с 1965 г. — 1 седи (cedi) = 100 песев (pesawas, p).

Первая марка страны выпущена в 1875 г. Надпись на марках: „Gold Coast“ — Золотой Берег; „Postage & revenue“ — почтовый и гербовый сборы; „Postage due“ — почтовая доплата; „Air mail“ — авиапочта; „Ghana“ — Гаана. С 1875 по 1963 гг. выпущено марок: почтовых — 323; доплатных — 16; блоков — 8.

Пояснение к схеме

1. Западное Того. Центр: Хо.

До 1914 г. часть германского протектората Того; 1914—1919 гг. — англо-французская оккупация; 1919—1957 гг. — британская мандатная (с 1946 г. — подопечная) территория; в 1957 г. вошло в состав Ганы.

Денежная система: в 1914 г. — 1 марка = 100 пфеннигам; 1914—1919 гг. = 1 фунт стерлингов (£) = 20 шиллингам (s), 1 шиллинг (s) = 12 пенсам (d), 1 пенни (d) = 4 фартингам.

Надпечатка на марках Того и на марках Золотого Берега: „Togo. Anglo-french occupation“ — Того. Англо-французская оккупация. С 1914 по 1916 гг. выпущено 22 почтовые марки. С 1918 г. — в обращении марки колонии Золотой Берег.





ГВИНЕЯ (ГВИНЕЙСКАЯ РЕСПУБЛИКА)

Площадь: 245,9 тыс. кв. км.

Население: 3357 тыс. чел. (1963).

Столица: Конакри.

Гвинея — государство в Западной Африке. Республика. Независимость страны провозглашена 2 октября 1958 г.

Денежная система: 1892—1948 гг. — 1 франк = 100 сантимам; 1948—1960 гг. — 1 франк КФА (CFA) = 100 сантимам; с 1960 г. — 1 гвинейский франк (Fr. G) = 100 сантимам.

Филателистические сведения

Первая марка Гвинеи выпущена в 1892 г. Подписи на марках: „République Française. Colonies“ — Французская Республика. Колонии; „Postes“ — почта;

„Guinée Française“ — Французская Гвинея; „Afrique Occidentale Française“ — Французская Западная Африка; „Taxo“ — доплата; „Chiffre-taxe à percevoir“ — подлежит оплате; с 1958 г.: „République de Guinée“ — Гвинейская Республика; „Poste aérienne“ — авиапочта. В 1945—1958 гг. в обращении марки Французской Западной Африки.

С 1892 по 1963 гг. выпущено марок: почтовых — 416; доплатных — 48; блоков — 2.



ГВИНЕЯ ПОРТУГАЛЬСКАЯ

Площадь: 36,1 тыс. кв. км.

Население: 524 тыс. чел. (1963).

Административный центр: Бисау.

Гвинея Португальская — колония Португалии на западном побережье Африки, включающая, кроме материковой части, о. Болама и о-ва Бисагуш („заморская провинция“).


Денежная система: 1880—1913 гг. — 1 мильрейс = 1000 рейсам (реалам), с 1913 г. — 1 эскудо = 100 сентаво.

Филателистические сведения

Первая марка Португальской Гвинеи выпущена в 1880 г. Надписи на оригинальных марках: „Guiné Portuguesa“ — Гвинея Португальская; „Portugal. Guiné“ — Португалия. Гвинея; „Correio. Portugal. Guiné“ — Почта. Португалия. Гвинея; „Porteado a receber“ — взыскать с получателя (на доплатных марках); „Republica portugueza. Guiné“ — Португальская республика. Гвинея; „Imperio colonial portugues. Guiné“ — Португальская колониальная империя. Гвинея. Надпечатка на марках о-вов Зелёного Мыса: „Guiné“ — Гвинея. Надпечатка на марках: „Republica“ — республика. Надпечатки на марках Португальской Африки, Макао и Тимора: „Republica. Guiné“ — Республика. Гвинея.

С 1880 по 1963 гг. выпущено марок: почтовых — 327; доплатных — 47; почтово-благотворительных — 7; блоков — 2.

ДАГОМЕЯ (РЕСПУБЛИКА ДАГОМЕЯ)



Площадь: 115,8 тыс. кв. км.
Население: 2200 тыс. чел. (1963).
Столица: Порто-Ново.

Дагомея — государство в Западной Африке, на побережье Гвинейского залива. Республика. Независимость страны провозглашена 1 августа 1960 г. Большая колония — Дагомея — в составе Французской Западной Африки. В 1958 г. получила статус республики — члена Французского Сообщества.

Денежная система: 1899—1948 гг. — 1 франк = 100 сантимов; с 1948 г. — 1 франк КОА (CFA) = 100 сантимов.

Основные внешние связи

Наряду с маркой Дагомея получила в 1960 г. Наряду с оригинальными марками (до 1958 г.): „Dahomey et d'États associés“ — Дагомея и зависимые территории; „Dahomey“ —

Дагомея; „République Française Colonies“ — Французская Республика. Колонии; „Postes“ — почта; „Afrique Occidentale Française, Dahomey“ — Французская Западная Африка. Дагомея; „Chiffre-taxe à percevoir“ — сумма, подлежащая оплате; с 1958 г. надпись: „République du Dahomey“ — Дагоме́йская Республика.

В 1945—1958 гг. — в обращении марки Французской Западной Африки. С 1869 по 1963 гг. выпущено марок: почтовых — 231; доклатных — 36; блоков — 2.

Почтовое и филателистическое

1. Бенин. Центр: Ассими.

1856—1880 гг. — французская колония; в 1880 г. вошла в состав Дагомеи.

Денежная система: см. выше.

Надпечатка на почтовых марках французских колоний: „Bénin“ — Бенин. Выпускались оригинальные марки с такой же надписью. С 1882 по 1884 гг. выпущено марок: почтовых — 42, доклатных — 4.



ЗАМБИЯ

Площадь: 746,3 тыс. кв. км.

Население: 3540 тыс. чел. (на 31 декабря 1963).

Столица: Лусака.

Замбия — государство в Центральной Африке. Республика. Независимость страны провозглашена 24 октября 1964 г. До этого — владение Великобритании „Северная Родезия“. В 1953—1963 гг. входила в состав Федерации Родезии и Ньясаленда. Денежная система: 1 родезийский фунт (R. £) = 20 шиллингам (•), 1 шиллинг (•) = 12 пенсам (d), 1 пенни (d) = 4 фартингам.

Филателистические сведения

Первая марка страны выпущена в 1925 г. До 1925 г. в обращении находились марки Родезии. Надписи на оригинальных марках: „Northern Rhodesia“ — Северная Родезия; „Postage & revenue“ — почтовый и гербовый сборы; „Postage due“ — почтовая доплата; с 1964 г.: „Zambia“ — Замбия. С 1925 по 1963 гг. выпущено марок: почтовых — 86; доплатных — 4.

В 1953—1963 гг. использовались марки Федерации Родезии и Ньясаленда.





ЗЕЛЁНОГО МЫСА ОСТРОВА

Площадь: 4 тыс. кв. км.

Население: 211 тыс. чел. (1962).

Административный центр: Прая.


Острова Зелёного Мыса — группа островов в Атлантическом океане, у западного побережья Африки в 500—700 км от Зелёного Мыса. Колония Португалии („заморская провинция“).

Денежная система: 1877—1913 гг. — 1 мильрейс = 1000 рейсам (единственное число: реал); с 1913 г. — 1 аскудо = 100 сентаво.

Филателистические сведения

Первая марка островов Зелёного Мыса выпущена в 1877 г. Надписи на оригинальных марках: „Cabo Verde“ — Зелёный Мыс; „Corgio“ — почта; „Portugal. Cabo Verde“ — Португалия. Зелёный Мыс; „Republica Portugueza. Cabo Verde“ — Португальская республика. Зелёный Мыс; „Porteado. Receber“ — доплата. Уплатить (на доплатных марках); „Assistencia“ — помощь (на благотворительных марках). Надпечатка на марках: „Republica“ — Республика.

С 1877 по 1963 гг. выпущено марок: почтовых — 332; доплатных — 39.



ИСПАНСКАЯ САХАРА (САХАРА ЗАПАДНАЯ)

Площадь: 266,0 тыс. кв. км.
Население: 25 тыс. чел.
(1962).

Административный центр:
Эль-Ааюн.

Испанская Сахара — страна на северо-западе Африки. Владение Испании в Западной Африке („африканская провинция“ Испании¹⁾).

Денежная система: 1 песета = 100 сантимы.

Фактологические сведения

Первая марка Западной Сахары выпущена в 1924 г. Надписи на марках: „Posesiones Españolas del Sahara Occidental“ — испанские владения в Западной Сахаре; „Correos“ — почта. Надпечатки на марках Испании: „Sahara Español“ — Испанская Сахара; „Sahara“ — Сахара. Выпускались оригинальные марки с такими же надписями.

¹⁾ Марокко считает Западную Сахару незаконно отторгнутой частью своей территории.

Надпечатка на марках Западной Сахары: „Republica española“ — Испанская Республика. С 1924 по 1963 гг. выпущено 226 почтовых марок.



Пояснение к схеме

1. Ла-Агуэра. Центр: Спара.

До 1920 г. — часть испанской колонии Рио-де-Оро; в 1924 г. Ла-Агуэра вошла в состав колонии „Испанские владения в Западной Сахаре“.

Денежная система: см. выше.

Надпечатка на марках Рио-де-Оро: „La Agüera“ — Ла-Агуэра. Надписи на оригинальных марках: „Sabara Occidental — La Agüera“ — Западная Сахара — Ла-Агуэра. С 1920 по 1924 гг. выпущено 26 почтовых марок.

С 1924 г. в обращении находились марки Испанской Сахары.


2. Рио-де-Оро. Центр: Вплья-Сиснерос.

Испанская колония; в 1924 г. вошла в состав колонии „Испанские владения в Западной Сахаре“.

Денежная система: см. выше.

Надписи на оригинальных марках: „Colonia Rio de Oro“ — колония Рио-де-Оро; „Soggoos“ — почта. С 1920 по 1924 гг. выпущено 146 почтовых марок.

С 1924 г. в обращении находились марки Испанской Сахары.



ИФНИ

Площадь: 1,5 тыс. кв. км.

Население: 50 тыс. чел. (1962).

Административный центр: Сиди-Ифни.

Ифни - колония Испании в Северо-Западной Африке, на побережье Атлантического океана, с суши окружена территорией Марокко; „Африканская провинция“ Испании¹⁾.


Денежная система: 1 испанская песета = 100 сентимо.

Филателистические сведения

Первая марка Ифни выпущена в 1937 г. Надпечатка на марках Испании: „Via aérea“ — авиасообщение; „Territorio de Ifni“ — территория Ифни; „Ifni“ — Ифни. Испански и арабски надписи на оригинальных марках (с 1943 г.): „Territorio de Ifni. España“ — территория Ифни. Испания; „Correos“ — почта; „Correo aéreo“ — авиапочта; „Ifni“ — Ифни.

С 1937 по 1963 гг. выпущено марок: почтовых — 224; почтово-благотворительных — 12.

¹⁾ Марокко считает Ифни незаконно отторгнутой частью своей территории.



КАМЕРУН (ФЕДЕРАТИВНАЯ РЕСПУБЛИКА КАМЕРУН)

Площадь: 475,4 тыс. кв. км.
Население: 4560 тыс. чел.
(1963).

Столица: Нунде.

Камерун — государство в
Экваториальной Африке.
Федеративная Республика.
Независимость страны про-
возглашена 1 января 1960 г.
В составе Камеруна восстано-

единены бывшая неподпечная территория ООН, находившаяся под
управлением Франции, — Французский Камерун (1960 г.) и Юж-
ный Камерун — часть бывшего Британского Камеруна, неподпеч-

ной территории ООН, находившейся под управлением Великобритании (до 1 октября 1961 г.).
 Децимальная система: 1897—1915 гг. — 1 марка = 100 пфеннигам; 1915—1948 гг. — 1 франк = 100 сантимам, с 1948 г. — 1 франк КФА (CFA) = 100 сантимам.



Филателистические сведения

Первая марка Камеруна выпущена в 1897 г. Надпечатка на марках Германии (период германского протектората, 1884—1915 гг.): „Камегон“ — Камерун, такая же надпись на оригинальных марках. В 1915—1916 гг. (период оккупации англо-французскими войсками) в обращении находились марки Габона с надпечаткой: „Corps Expéditionnaire Franco-Anglais, Cameroun“ — франко-английский экспедиционный корпус. Камерун; в 1916—1921 гг. — марки Французского Конго и Среднего Конго с надпечаткой: „Cameroun — occupation Française“ — Камерун — французская оккупация; в 1921—1957 гг. (период мандатного французского управления) — марки Среднего Конго с надпечаткой: „Cameroun“ — Камерун. Надписи на оригинальных марках с 1925 г.: „R. F. Cameroun“ — Французская Республика. Камерун; „Postes“ — почта; „Chiffre-taxe“ — доплата; „France Libre. Cameroun“ — Свободная Франция. Камерун; „Poste aérienne“ — авиапочта; с 1957 г.: „Etat du Cameroun“ — государство Камерун; „Republique du Cameroun“ — Республика Камерун; „République Fédérale du Cameroun“ — Федеративная Республика Камерун. За период с 1897 по 1963 гг. всего выпущено марок: почтовых — 424; доплатных — 50; военно-обязательных — 1; блоков — 1.

1. Западный Камерун. Центр: Буаа.

1915—1920 гг. — британская оккупация; 1920—1961 гг. — британская мандатная (с 1946 г. — подопечная) территория; с 1961 г. в составе Федеративной Республики Камерун.

Денежная система: 1915—1962 гг. — 1 нигерийский фунт стерлингов (N. £) = 20 шиллингам (+), 1 шиллинг (+) = 12 пенса (d), 1 пенни (d) = 4 фартингам.

В 1915—1920 гг. выпускались марки Камеруна с надпечаткой: „SEF“ — Камерунские экспедиционные силы. В 1960—1961 гг. в обращении находились марки Нигерии с надпечаткой: „Cameroons UKTT“ — территория Камеруна под управлением Соединённого королевства (Великобритании). В 1961 г. — надпечатка на марках Камеруна: „République Fédérale“ — Федеративная Республика.

В 1962 г. почтовая эмиссия Западного Камеруна прекращена. С 1915 по 1962 гг. выпущено 25 почтовых марок.



КАНАРСКИЕ ОСТРОВА

Площадь: 7273 тыс. кв. км.

Население: 909 тыс. чел. (1950).

Административный центр: Лас-Пальмас.

Канарские острова — группа островов в Атлантическом океане в 100—120 км от северо-западных берегов Африки. Канарские о-ва принадлежат Испании.

Денежная система: 1 песета = 100 сентимо.

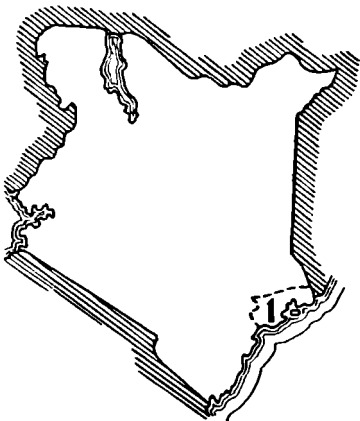
Филателистические сведения

Первая марка выпущена в 1936 г. До 1936 г. в обращении находились марки Испании. Надпечатки на марках Испании: „Canarias“ — Канарские острова; „Avion“ — авиа; „Correo aéreo“ — авиапочта; „Via aérea“ — авиасообщение.

С 1936 по 1939 гг. выпущено марок: почтовых — 116; специальной почты — 1; почтово-благотворительных — 13. С 1939 г. в обращение поступили марки Испании.

Все марки Канарских островов являются провизориями (временными выпусками).

КЕНИЯ



Площадь:

582,6 тыс. кв. км.

Население:

8 847 тыс. чел. (1963).

Столица: Найроби.

Кения — государство в Восточной Африке. Республика. Независимость страны провозглашена 12 декабря 1963 г. До этого — одноименные протекторат и колония Великобритании.

Денежная система:

1890—1903 гг. — 1 ру-

пия = 16 аннам; 1 анна = 12 пайсам; с 1922 г. — 1 восточно-африканский шиллинг (EASH) = 100 центам.

Филателистические сведения



Первая марка Кении выпущена в 1890 г. Надпечатки на марках Великобритании: „British East Africa Company“ — Британская Восточно-Африканская Компания, и на марках Занзибара: „British East Africa“ — Британская Восточная Африка. Над-

писи на оригинальных марках (периода английского господства, 1890—1963 гг.): „Imperial British East Africa Company“ — Имперская Британская Восточно-Африканская Компания; „Postage and revenue“ — почтовый и гербовый сборы; „British East Africa protectorate“ — Британский Восточно-Африканский протекторат; с 1963 г.: „Kenya“ — Кения.

С 1903 по 1922 гг. — в обращении марки Британской Восточной Африки и Уганды; с 1922 по 1935 гг. — марки Кении и Уганды; с 1935 по 1963 гг. — марки Кении, Уганды и Танганьики.

С 1890 по 1963 гг. выпущена 91 почтовая марка.

Пояснение к схеме

1. Земля Суахили. Центр: Виту.

1885—1890 гг. — султанат, германский протекторат; с 1890 г. — владение Великобритании.

Денежная система: 1 рупия = 64 пеза.

Надписи на оригинальных марках на суахили (арабский алфавит).

В 1889 г. выпущено марок: почтовых — 60; служебных — 36.



КОМОРСКИЕ ОСТРОВА



Площадь: 2,2 тыс. кв. км.
Население: 187 тыс. чел. (1962).
Административный центр: Мори.

Коморские о-ва — группа мелких островов в Индийском океане между юго-восточной Африкой и о-вом Мадагаскар. Владение Франции. До 1947 г. Коморские о-ва входили в состав Французской колонии Мадагаскар (ныне Малагасийская Республика). В 1950 г. выделены из владения Мадагаскар в самостоятельную административную единицу.

Денежная система: 1 франк КФА (CFA) = 100 сантимам.

Филателистические сведения

Первая марка Коморских островов выпущена в 1950 г. Французские надписи на оригинальных марках: „Archipel des Comores“ — Коморский архипелаг; „RF“ — Французская Республика; „Postes“ — почта; „Timbre-taxe“ — доплата на марку (на доплатных марках). С 1950 по 1963 гг. выпущено марок: почтовых — 40; доплатных — 5.

1. О. Майотта. Центр: Дзаудзи.

1886—1908 гг. — французская колония; в 1908 г. присоединён к французской колонии Мадагаскар.

Денежная система: см. выше.

Надписи на оригинальных марках: „Mayotte“ — Майотта; „République Française. Colonies“ — Французская республика. Колонии; „Postes“ — почта. Всего выпущено 20 почтовых марок.

2. О. Мохели. Центр: Фомбони.

1886—1908 гг. — французская колония; в 1908 г. присоединён к французской колонии Мадагаскар.

Денежная система: см. выше.

Надписи на оригинальных марках (кроме наименования острова Mohéli — Мохели): см. „О. Майотта“. Всего выпущено 16 почтовых марок.

3. О. Гранд-Комор (Большой Комор). Центр: Морони.

1886—1908 гг. — французская колония; в 1908 г. присоединён к французской колонии Мадагаскар.

Денежная система: см. выше.

Надписи на оригинальных марках (кроме наименования острова „Grande Comore“ — Гранд-Комор): см. „О. Майотта“. Всего выпущено 19 почтовых марок.

4. О. Анжуан. Центр: Муцамуду.

1886—1908 гг. — султанат (французский протекторат); в 1908 г. присоединён к французской колонии Мадагаскар.

Денежная система: см. выше.

Надписи на оригинальных марках (кроме наименования протектората „Sultanat Anjouan“ — султанат Анжуан): см. „О. Майотта“. Всего выпущено 19 почтовых марок.



КОНГО (РЕСПУБЛИКА КОНГО)

Площадь: 342 тыс. кв. км.

Население: 964,2 тыс. чел. (на 1 января 1964 г.).

Столица: Бразавиль.

Конго — государство в Экваториальной Африке. Республика.

Независимость страны провозглашена 15 августа 1960 г. В 1958 г. получила статус республики — члена Французского Сообщества. Денежная система: 1886—1948 гг. — 1 франк = 100 сантимам; с 1948 г. — 1 франк КФА (CFA) = 100 сантимам.

Филателистические сведения

Первая марка Конго выпущена в 1907 г.

Надписи на марках: „RF“ или „République Française“ — Французская Республика; „Moyen Congo“ — Среднее Конго; „Postes“ — почта. Надпечатка на оригинальных марках: „Afrique Equatoriale Française“ — Французская Экваториальная Африка; „Timbre-taxe“ — доплатная марка (на доплатных марках). В 1936—1958 гг. — в обращении марки Французской Экваториальной Африки. С 1958 г.: „République du Congo“ — Республика Конго; „Postes“ — почта; „Poste aérienne“ — авиапочта. С 1907 по 1963 гг. выпущено марок: почтовых — 156; доплатных — 45; накетных — 2.

КОНГО



Площадь:
2344,9 тыс. кв. км.
Население:
15 007 тыс. чел. (1963).
Столица: Киншаса.

Конго (Демократическая Республика Конго) — государство в Центральной Африке. Республика. Независимость страны провозглашена 30 июня

1960 г. До этого колония Бельгии — Бельгийское Конго.
Денежная система: 1 конголезский франк = 100 сентамам.

Филателистические сведения

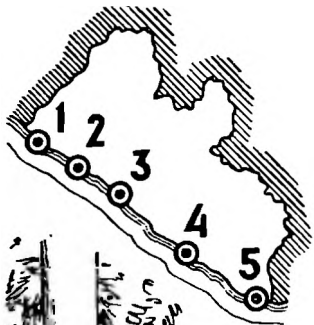
Первая марка Конго выпущена в 1886 г. Надписи на оригинальных марках французские: „Etat indépendant du Congo“ — независимое государство Конго; „Colis postaux“ — почтовые пакеты; с 1910 г. французские и фламандские: „Congo Belge“, „Belgisch Congo“ — Бельгийское Конго; „Service postal aérien“; „Post lucht-

dienst" — авиапочта; „А payeg—te betalen" — доплата; с 1960 г. французские: „République du Congo" — Республика Конго; „Poste", „Postes" — почта; „Congo" — Конго.

Пояснение к схеме

1. Катанга. Центр: Элизабетвиль (ныне Лубумбаши). Часть Конго; 1960—1963 гг. — „государство" Катанга; с 1963 г. подчинена центральному правительству Конго. Денежная система: конголезская (см. выше). Надпечатка на марках Конго: „Katanga" — Катанга. Надписи на оригинальных марках французские: „Etat du Katanga" — государство Катанга; „Inchi ya Katanga" — то же (на языке банту). Всего выпущена 81 почтовая марка.
2. Южное Касаи. Центр: Лулвабур. Часть Конго; 1960—1962 гг. — „автономное государство" Южного Касаи; с 1963 г. подчинено центральному правительству Конго. Денежная система: конголезская (см. выше). Надпечатка на марках Конго: „Etat autonome du Sud Kasai" — автономное государство Южного Касаи. Надпись на оригинальных марках: „Etat autonome Sud Kasai" — то же. Всего выпущено 24 почтовые марки.





ЛИБЕРИЯ (РЕСПУБЛИКА ЛИБЕРИЯ)



Площадь: 111,4 тыс. кв. км.
Население: 1066 тыс. чел. (1965).
Столица: Монровия.

Либерия — государство в Западной Африке. Либерия — старейшая африканская республика, провозглашённая в 1847 г.
Денежная система: 1 либерийский доллар (Lb. \$) = 100 центам.

Филателистические сведения

Первая марка Либерии выпущена в 1860 г. Надписи на оригинальных марках: „Liberia“ — Либерия; „Republic of Liberia“ — Республика Либерия; „Official“ — служебное; „Postage“ — поч-

товый сбор; „Postage due“ — почтовая доплата; „Inland postage“ — внутренний почтовый сбор; „OS“ — официальная служба (на служебных марках); „Air mail“ — авиапочта; „LFF“ — либерийские пограничные силы (для корреспонденции пограничных войск).

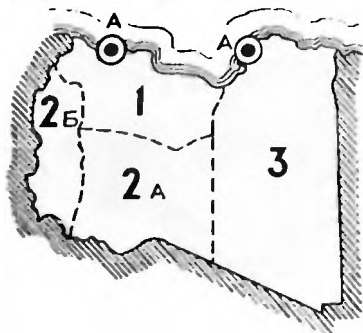
С 1860 по 1963 гг. выпущено марок: почтовых — 543; для заказных писем — 1; спешной почты — 1; служебных — 157; доплатных — 9; блоков — 28.

Пояснение к схеме

1. Город Робертспорт (Robertsport).
2. Город Монровия (Monrovia).
3. Город Бьюкенен (Buchanan).
4. Город Гринвилл (Greenville).
5. Город Харпер (Harper).

В 1893—1924 гг. для указанных городов Либерии выпускались специальные почтовые марки, предназначенные для оплаты заказной корреспонденции. На всех этих марках одинаковые надписи: „Liberia“ — Либерия; „Registered“ — заказное и название города. Всего выпущено по 8 почтовых марок для каждого города. В 1924 г. эмиссия заказных марок прекращена. В указанных городах для франкирования заказной корреспонденции стали использоваться стандартные почтовые марки Либерии.





ЛИВИЯ (КОРОЛЕВСТВО ЛИВИЯ)

Площадь:
1759,5 тыс. кв. км.
Население:
1559,4 тыс. чел. (1964).
Столицы: Бенгази и Триполи¹⁾.

Ливия — государство в Северной Африке. Конституционная монархия. С 1951 по 1963 гг. Ливия — федерация трёх провинций: Киренаики, Триполитании и Фецдана. С 1963 г. — унитарное государство.

Денежная система:
1912—1943 гг. — 1 лира = 100 чентезими; с

1952 г. — 1 ливийский фунт (L.£) = 100 пиастрам = 1000 миллсам. Арабские цифры приведены в разделе „Афганистан“.

¹⁾ Бенгази — резиденция короля, Триполи — место пребывания парламента и правительства.



Первая марка Ливии выпущена в 1912 г. Надпечатка на марках Италии: „Libia“ — Ливия. Надписи на оригинальных марках итальянские (период итальянского господства, 1912—1943 гг.): „Colonia Italiana Libia“ — итальянская колония Ливия; „Poste“ — почта; „Poste Italiane“ — итальянская почта; „Espresso“ — специальная, и арабские; английские (1952—1957 гг.): „Kingdom of Libya“ — Королевство Ливия; „United Kingdom of Libya“ — Соединённое Королевство Ливия, и арабские; „Postage“ — почтовый сбор; французские (1956 г.): „Libye“ — Ливия; „Postes“ — почта, и арабские. С 1912 по 1963 гг. выпущено марок: почтовых — 219; специальной почты — 14; служебных — 11; доплатных — 51; пакетных — 24; блоков — 1.

Пояснение к схеме

1. Триполитания. Центр: Триполи.

До 1912 г. — часть Османской империи; 1912—1943 гг. — в составе итальянской колонии Ливии; 1943—1951 гг. — британская оккупация; с 1951 г. — провинция Соединённого Королевства Ливии.

Денежная система: 1912—1943 гг. — 1 лира = 100 центезими; 1943—1952 гг. — 1 фунт стерлингов (£) = 480 лирам военной администрации (MAL), 1 лира военной администрации (MAL) = 100 центезими.

Надпечатка на марках Италии: „Tripolitania“ — Триполитания.



Надписи на оригинальных марках итальянские: „Poste Italiane“ — итальянская почта; „Tripolitania“ — Триполитания; „R. Poste coloniali“ — королевская колониальная почта; „Posta aerea“ — авиапочта, и арабские.

Надпечатки на марках Великобритании: „ВМА — Tripolitania“ — Британская военная администрация — Триполитания; „ВА — Tripolitania“ — Британская администрация — Триполитания.

Надпечатки на марках Киренаики английская: „Libya“ — Ливия и арабская.

1а. Город Триполи.

1909—1911 гг. — итальянская почта.

Денежная система: 1 лира = 100 чентезими.

Надпечатки на марках Италии: „Tripoli di Barberia“ — Триполи Берберийский. Выпущено марок: почтовых — 12; доплатных — 2.

2. Фецдан — Гадамес. Центр: Себха (Мурзук).

1943—1951 гг. — французская оккупация; с 1951 г. — провинция Соединённого Королевства Ливии.

Денежная система: 1 франк = 100 сантимам.

Надпечатки на марках Италии и Ливии: „Fezzan — Occupation française“ — Фецдан. Французская оккупация; „RF“ — Французская Республика. Надписи на оригинальных марках: „RF. Fezzan — Ghadames“ — Французская Республика. Фецдан — Гадамес; „Territoire militaire“ — военная территория.

Надпечатки на марках Киренаики английская: „Libya“ — Ливия и арабская. С 1943 по 1952 гг. выпущено 25 почтовых марок. С 1952 г. в обращение поступили марки Ливии.

2а. Фецдан. Центр: Себха (Мурзук).

1943—1951 гг. — французская оккупация (в составе военной территории Фецдан — Гадамес до 1948 г.); 1948—1951 гг. — военная территория (французская оккупация); в 1951 г. вошёл в состав провинции Фецдан — Гадамес.

Денежная система: см. „Фецдан — Гадамес“.

Надписи на оригинальных марках: „Territoire militaire Fezzan“ — военная территория Фецдан; „Postes“ — почта; „Poste aérienne“ — авиапочта. Всего выпущено марок: почтовых—59, доплатных—11. 26. Гадамес. Центр: Гадамес.

1943—1951 гг. — французская оккупация (в составе военной территории Фецдан — Гадамес до 1948 г.); 1948—1951 гг. — военная территория (французская оккупация); в 1951 г. вошёл в состав провинции Фецдан — Гадамес.

Надписи на оригинальных марках: „Ghadames. Territoire militaire“ — Гадамес. Военная территория; „Postes“ — почта; „Poste aérienne“ — авиапочта. Всего выпущено 10 почтовых марок.

3. Киренаика. Центр: Бенгази.

До 1912 г. — часть Османской империи; 1912—1943 гг. — в составе итальянской колонии Ливии; 1943—1951 гг. — британская оккупация; с 1951 г. — провинция Соединённого Королевства Ливии.

Денежная система: 1912—1943 гг. — 1 лира = 100 чентезими; 1943—1951 гг. — 1 египетский фунт (£Е) = 1000 миллсам.

Надпечатка на марках Италии: „Cirenaica“ — Киренаика.

Надписи на оригинальных марках итальянские: „Poste Cirenaica“ — почта Киренаики; „Posta aerea“ — авиапочта; „R. posta coloniale italiana“ — королевская колониальная итальянская почта; английские: „Cyrenaica“ — Киренаика; „Posts“ — почта, и арабские.

Надпечатки на марках английская: „Libya“ — Ливия и арабская.

В 1952 г. почтовая эмиссия Киренаики прекращена. Всего выпущено марок: почтовых — 163; переводных — 6; доплатных — 7.

3а. Город Бенгази.

1901—1911 гг. — итальянская почта.

Денежная система: 1 пиастр = 40 парам.

В обращении находились марки Италии с надпечаткой новой цены в турецкой валюте. Всего выпущено 2 почтовые марки.

МАВРИКИЙ, ОСТРОВ

Площадь: 2,1 тыс. кв. км.

Население: 701 тыс. чел. (1963).

Административный центр: Порт-Луи.

О. Маврикий находится в южной части Индийского океана. Владение Великобритании. В состав владения входит о. Маврикий и ряд близлежащих мелких островов.

Денежная система: 1847—1878 гг. — 1 фунт стерлингов (£) = 20 шиллингам (s); 1 шиллинг (s) = 12 пенсам (d); 1 пенни (d) = 4 фартингам; с 1878 г. — 1 рупия = 100 центам.

Филателистические сведения

Первая марка о. Маврикий выпущена в 1847 г. Надписи на оригинальных марках: „Mauritius“ — Маврикий; „Postage“ — почтовый сбор; „Post office“ — почтовое учреждение (эта надпись сделана ошибочно); „Post paid“ — почтовая оплата; „Postage and revenue“ — почтовый и гербовый сборы.

С 1847 по 1903 гг. всего выпущено: почтовых марок — 262; марок слепной почты — 5; гербово-почтовых марок — 4; доплатных марок — 7.





МАВРИТАНИЯ (МАВРИТАНСКАЯ ИСЛАМСКАЯ РЕСПУБЛИКА)

Площадь: 1085,8 тыс. кв. км.

Население: 1000 тыс. чел. (1963).

Столица: Нуакшот.

Мавритания — государство в северо-западной Африке. Республика. Независимость страны провозглашена 28 ноября 1960 г. Мавритания — бывшая колония Франции в составе Французской Западной Африки. В 1958 г. получила статус республики — члена Французского Сообщества.

Денежная система: 1906—1948 гг. — 1 франк = 100 сантимам; с 1948 г. 1 франк КФА (CFA) = 100 сантимам.

Филателистические сведения

Первая марка Мавритании выпущена в 1906 г. Надписи на оригинальных марках: „RF. Afrique Occidentale Française. Mauritanie“ — Французская республика. Французская Западная Африка. Мавритания; „Postes“ — почта; „Chiffre-taxe à percevoir“ — сумма, подлежащая доплате. В 1948—1960 гг. — в обращении марки Французской Западной Африки. С 1960 г. надписи на оригинальных марках французские: „République Islamique de Mauritanie“ — Мавританская Исламская Республика, и арабские. До 1963 г. выпущено марок: почтовых — 209; доплатных — 49.



МАДЕЙРА, ОСТРОВА (ФУНШАЛ)

Площадь: 797 кв. км.

Население: 267 тыс. чел. (1950).

Административный центр: Фуншал.

Острова Мадейра — группа островов в Атлантическом океане (самый крупный — о. Мадейра) вблизи северо-западных берегов Африки; образуют округ Португалии.

Денежная система: 1868—1905 гг. — 1 мильрейс = 1000 рейсам (реалам); 1925—1929 гг. — 1 эскудо (\$) = 100 сентаво.

Филателистические сведения

Первая марка островов Мадейра выпущена в 1868 г. Надпечатка на марках Португалии: „Madeira“ — Мадейра. Надписи на оригинальных марках: „Correio. Portugal“ — почта. Португалия; „Funchal“ — Фуншал; „Madeira“ — Мадейра. В 1905—1925 гг. — в обращении марки Португалии. С 1925 по 1929 гг. выпускались марки Португалии с надпечаткой: „Madeira“ — Мадейра. Надписи на оригинальных марках: „Portugal“ — Португалия; „Correio“ — почта; „Madeira“ — Мадейра. С 1929 г. в обращении марки Португалии.

С 1868 по 1929 гг. выпущено: почтовых марок—100; доплатных—3.



МАЛАВИ

Площадь: 119,3 тыс. кв. км.

Население: 3753 тыс. чел. (1963).

Столица: Зомба.

Малави — государство в Восточной Африке. С 1966 г. — республика. Независимость страны провозглашена 6 июля 1964 г. До того протекторат Великобритании. В 1953—1963 гг. входил в состав Федерации Родезии и Ньясаленда.

Денежная система: 1 родезийский фунт (R.£) = 20 шиллингам (·), 1 шиллинг (·) = 12 пенсам (d), 1 пенни (d) = 4 фартингам.

Филателистические сведения

Первая марка Малави выпущена в 1891 г. Надпечатка на марках Родезии: „BCA“ — Британская Центральная Африка.

Надписи на оригинальных марках: „British Central Africa“ — Британская Центральная Африка; „Postage & revenue“ — почтовый и гербовый сборы; „British Central Africa protectorate“ — протекторат Британская Центральная Африка; „Nyasaland protectorate“ — протекторат Ньясаленд; с 1964 г.: „Malawi“ — Малави. В 1953—1963 гг. — в обращении марки Федерации Родезии и Ньясаленда.

С 1891 по 1963 гг. выпущено марок: почтовых — 203; доплатных — 5.





МАЛИ (РЕСПУБЛИКА МАЛИ)

Площадь: 1204,0 тыс. кв. км.
Население: 4394 тыс. чел. (1963).
Столица: Бамако.

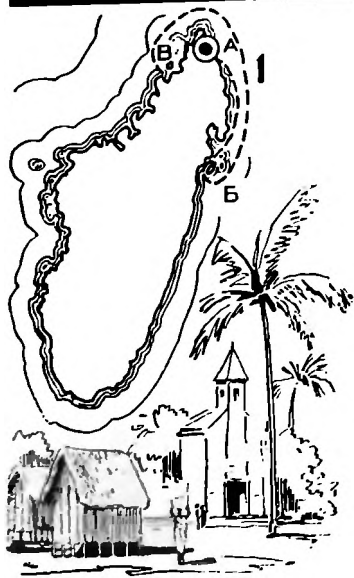
Мали — государство в Западной Африке. Республика. Независимость страны провозглашена 22 сентября 1960 г. Бывшая колония — Французский Судан — в составе Французской Западной Африки. В 1958 г. получила статус республики — члена Французского Сообщества. В 1959 г. Суданская Республика вместе с Сенегалом создала Федерацию Мали. После раскола Федерации Суданская Республика приняла наименование Республики Мали. Денежная система: до 1962 г. — 1 франк = 100 сантимам; с 1962 г. — 1 малийский франк (Фг. М.) = 100 сантимам.

Филателистические сведения

Первая марка Мали выпущена в 1894 г. Надпечатка на марках французских колоний: „Soudan Français“ — Французский Судан. Надписи на оригинальных марках: „République Française. Colonies“ — Французская республика. Колонии; „Soudan Français“ — Французский Судан; „Postes“ — почта. В 1900—1904 гг. — в обращении марки Сенегамбии и Нигера, а с 1904 по 1921 гг. — марки Верхнего Сенегала — Нигера.

Надпечатка на марках Верхнего Сенегала — Нигера: „Soudan Français“ — Французский Судан. Надписи на оригинальных марках: „R. F. Soudan Français“ — Французская Республика. Французский Судан; „Soudan Français. Afrique Occidentale Française“ — Французский Судан. Французская Западная Африка. В 1944—1959 гг. — в обращении марки Французской Западной Африки; с 1959 по 1960 гг. — марки Федерации Мали, надписи на этих марках: „Fédération du Mali“ — Федерация Мали; „Postes“ — почта; „Poste aérienne“ — авиапочта. Надпечатка на марках: „République de Mali“ — Республика Мали. Надписи на оригинальных марках: „République de Mali“ — Республика Мали; „Officiel“ — служебное.

С 1894 по 1963 гг. выпущено марок: почтовых — 235; служебных — 11; доплатных — 40; блоков — 1.



МАЛАГАСИЙСКАЯ РЕСПУБЛИКА (МАДАГАСКАР)

Площадь: 595,8 тыс. кв. км.

Населению: 5 939 тыс. чел.
(1963).

Столица: Тананариве.

Малагасийская Республика — государство, расположенное на о-ве Мадагаскар в Индийском океане и прилегающих мелких островах. Независимость страны провозглашена 26 июня

1960 г. Бывшая французская колония Мадагаскар в 1958 г. получила статус республики — члена Французского Сообщества.

Денежная система: 1889—1948 гг. — 1 франк = 100 сантимам;
1848—1963 гг. — 1 франк КФА (CFA) = 100 сантимам; с 1963 г. —
1 малагасийский франк = 100 сантимам.

Филателистические сведения

Первая почтовая марка Мадагаскара выпущена в 1889 г. В обращении марки французских колоний с надпечатками: „Poste française. Madagascar“ — французская почта. Мадагаскар;

„République Française. Colonies. Pontes“ Французская Республика. Колонии. Почта; „Madagascar et dépendances“ — Мадагаскар и зависимые территории; „Chiffre-taxe à percevoir“ — сумма, подлежащая оплате (на доплатных марках); „R. F. Madagascar“ — Французская республика. Мадагаскар; „Poste aérienne“ авиапочта; с 1943 г.: „France Libre. Madagascar“ — Свободная Франция. Мадагаскар; с 1958 г.: „République Malgache“ (франц.), „Repoblika Malagasy“ (малыгашск.) — Малагасийская Республика.

С 1889 по 1963 гг. выпущено марок: почтовых — 487; доплатных — 50; накетных — 5; блоков — 2.

1884—1895 гг. — британская почта. Надписи на марках: „British Vice-Consulate Antananarivo“ — Британское вице-консульство в Антананариво; „PSM“ — Британская консульская курьерская связь; „Pontage“ — почтовый сбор; „British Inland Mail“ — Британская курьерская почта. Всего выпущено 29 марок.

Все номиналы марок в британской валюте (см. Великобритания).

Пояснение к схеме

1. Диего-Суарес и зависимые территории (о-ва Сент-Мари и Носси-Бе). Центр: Диего-Суарес.

1885—1893 гг. — французская колонии; в 1893 г. колония Диего-Суарес и зависимые территории разделены на колонии Диего-Суарес, Носси-Бе и Сент-Мари; эти колонии присоединены к французской колонии „Мадагаскар и зависимые территории“. Денежная система: см. выше.

Надписи на оригинальных марках: „Diego Suarez et



dépendances" — Диего-Суарес и зависимые территории. Всего выпущено 13 почтовых марок.

1а. Диего-Суарес. Центр: Диего-Суарес.

1893—1908 гг. — французская колония.

Денежная система: см. выше.

Надписи на оригинальных марках: „Diego Suarez“ — Диего-

Суарес. Всего выпущено марок: почтовых — 37; доплатных — 13.

1б. О. Сент-Мари. Центр: Сент-Мари.

1893—1908 гг. — французская колония.

Денежная система: см. выше.

Надписи на оригинальных марках: „St^e Marie de Madagascar“ —

Сент-Мари на Мадагаскаре. Всего выпущено 13 почтовых марок.

1в. О. Носси-Бе. Центр: Гельвиль.

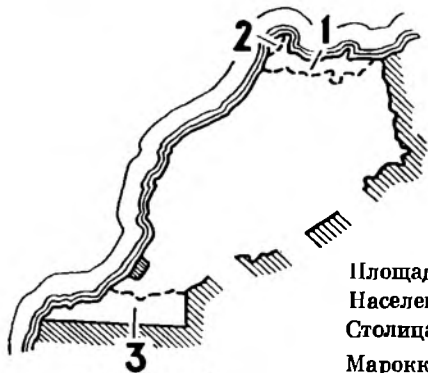
1893—1898 гг. — французская колония.

Денежная система: см. выше.

Надпечатки на марках французских колоний: „NSB“, „Nossi Bé“—

Носси-Бе. Надписи на оригинальных марках: „Nossi Bé“ —

Носси-Бе. Всего выпущено марок: почтовых—39; доплатных—17.



МАРОККО (КОРОЛЕВСТВО МАРОККО)

Площадь: 443,7 тыс. кв. км.

Население: 12 800 тыс. чел. (1962).

Столица: Рабат.

Марокко — государство в Северо-Западной Африке. Королевство (конституционная монархия). Независимость страны провозглашена 2 августа 1956 г. В составе Марокко воссоединены: бывшие Французская и Испанская зоны Марокко (1956 г.), зона Танжера (1957 г.) и бывшая территория Южного Испанского Марокко (1958 г.). Однако часть территории Марокко остаётся под колониальным господством Испании (города Сеута, Мелилья и район Ифни).

Денежная система: марокканская (1891—1917 гг.) — 1 песе-





та = 100 сантимом или 1 бзета хассани =
= 100 мусуна; 1917—1959 гг. 1 мароккан-
ский франк = 100 сантимам; с 1959 г. —
1 марокканский дирхам = 100 марокканским
франкам, 1 франк = 100 сантимам; для почты
империалистических государств: британ-
ской — 1898—1907 гг. — 1 песета = 100 сен-
тимо; 1907 г. — 1 фунт стерлингов (£) =
20 шиллингам (·), 1 шиллинг (·) = 12 пен-

сам (d), 1 пенни (d) = 4 фартингам; 1907—1918 гг. — 1 песе-
та = 100 сантимом; 1918—1938 гг. — 1 франк = 100 сантимам;
1899—1919 гг. германской — 1 песета = 100 сантимом; испанской
1903—1913 гг. — 1 песета = 100 сантимом.

Филателистические сведения

Первая марка Марокко выпущена в 1891 г. Надпечатка на мар-
ках Франции новой цены в марокканской валюте. В 1911—
1917 гг. в обращении марки типа марок Франции с такой же над-
печаткой и с арабской надпечаткой. В 1912 г. выпускались ори-
гинальные марки с арабскими надписями. В 1914 г. в обращении
марки типа марок Франции с надпечатками французской:
„Protectorat français“ — французский протекторат, и арабскими.
Надписи на оригинальных марках французские: „Maroc“ —
Марокко; „Service postal aérien“ — авиапочтовая связь; „Chiffre-
taxe à percevoir“ — сумма, подлежащая к оплате (на доплатных
марках); „Postes“ — почта; „Poste aérienne“ — авиапочта; „Ro-
yaume du Maroc“ — королевство Марокко, и арабские. С 1891 по
1963 гг. выпущено марок: почтовых — 582; доплатных — 45;
пакетных — 11; блоков — 4.

1898—1938 гг. — британская почта. Надпечатка на марках
Гибралтара и Великобритании: „Mogosso agencies“ — почтовые

отделения в Марокко. Всего выпущено 157 почтовых марок.
1899—1919 гг. — германская почта. Надпечатка на марках Германии: „Marocco“, „Marokko“ — Марокко.

Всего выпущено 57 почтовых марок.

1903—1913 гг. — испанская почта. Надпечатки на марках Испании: „Correo español“ — испанская почта; „Maguecos“ — Марокко.
Всего выпущено 39 почтовых марок.

Пояснение к схеме

1. Северное Марокко. Центр: Тетуан.

До 1912 г. — часть Марокко; 1912—1956 гг. — зона испанского протектората; 1956—1958 гг. — северная часть (северная зона) королевства Марокко.

Денежная система: марокканская (см. выше).

Надпечатки на марках Испании: „Maguecos“ — Марокко; „Zona de protectorado español en Maguecos“ — зона испанского протектората в Марокко. Надписи на оригинальных марках испанские: „Zona de protectorado español en Maguecos“ — зона испанского протектората в Марокко; „Correo aéreo“ — авиапочта; „Correos“ — почта; „Maguecos“ — Марокко, и арабские. Выпущено 436 почтовых марок.

1912—1956 гг. — британская почта.

Денежная система: 1 песета = 100 сентимо.

Надпечатка на марках Великобритании: „Magosso agencies“ — почтовые отделения в Марокко. Всего выпущено 50 почтовых марок.

2. Танжерская Международная Зона.
Центр: Танжер.

С 1957 г. вошла в состав Марокко.

1914—1957 гг. — британская почта.



Денежная система: 1 фунт стерлингов (£) = 20 шиллингам (+), 1 шиллинг (+) = 12 пенсам (d), 1 пенни (d) = 4 фартингам. Надпечатки на марках Великобритании: „Magosso agencies“ — почтовые отделения в Марокко; „Tangier“ — Танжер. Всего выпущено 106 почтовых марок.

1921—1956 гг. — испанская почта.

Денежная система: 1 песета = 100 сентимо.

Надпечатки на марках Испании: „Correo español. Maguacos“ — испанская почта. Марокко; „Correo español. Tanger“ — испанская почта. Танжер; „Maguacos“ — Марокко. Надписи на оригинальных марках: „Republica española. Tanger. Correos“ — Испанская республика. Танжер. Почта; „Tanger. Correo español“ — Танжер. Испанская почта. Надпечатки на марках: „Tanger“ — Танжер; „Via aérea. Tanger“ — авиасообщение. Танжер; „Correo aérea. Tanger“ — авиапочта. Танжер. Всего выпущено 111 почтовых марок.

1918—1940 гг. — французская почта.

Денежная система: 1 франк = 100 сантимам.

Надпечатки на марках Франции: „Tanger“ — Танжер. Всего выпущено марок: почтовых — 19; доплатных — 11.

3. Кап-Джуби (Южное Испанское Марокко). Центр: Кап-Джуби (Вилья-Бенс).

До 1912 г. — часть Марокко; 1912—1958 гг. — испанский протекторат; в 1958 г. территория Кап-Джуби воссоединена с Марокко.

Денежная система: марокканская (см. выше).

Надпечатка на марках Рио-де-Оро, Испании и Северного Марокко: „Сабо Жуби“ — Кап-Джуби. Марки выпускались в 1916—1948 гг. Всего выпущено марок: почтовых — 169; почтово-благотворительных — 17.



МОЗАМБИК

Площадь:

783 тыс. кв. км.

Население:

6 789 тыс. чел. (1963).

Административный

центр: Лоуренсу-Маркеш.

Мозамбик — страна на юго-восточном побережье Африки, колония Португалии; с 1951 г. — „заморская провинция“ Португалии.

Денежная система: 1870—1895 гг. — 1 мильрейс = 1000 рейсам (единственное число: „реал“); с 1920 г. — 1 мозамбикский эскудо (M. Esc.) = 100 сентаво.

Филателистические сведения

Первая марка Мозамбика выпущена в 1870 г. Надписи на оригинальных марках: „Moçambique“ — Мозамбик; „Correio“ — почта; „Provincia de Moçambique“ — провинция Мозамбик; „Portugal. Moçambique“ — Португалия. Мозамбик; „Jornaes“ — газеты (на газетных марках).

В 1895 г. почтовая эмиссия Мозамбика прекращена, все округа колоний в 1895—1920 гг. имели самостоятельную почтовую эмиссию.

С 1920 г. надписи на оригинальных марках: „Republica Portuguesa. Moçambique“ — Португальская Республика. Мозамбик; „Portugal. Correio. Moçambique“ — Португалия. Почта. Мозамбик; „Império colonial Postugues. Moçambique“ — Португальская колониальная империя. Мозамбик.

С 1870 по 1963 гг. выпущено марок: почтовых — 386; оплаченных — 22; доплатных — 14; почтово-благотворительных — 28.

Пояснение к схеме

1. Лоуренсу-Маркиш. Центр: Лоуренсу-Маркиш.

Округ португальской колонии Мозамбик.

Денежная система: 1895—1914 гг. — 1 мильрейс = 1000 реисам; 1914—1921 гг. — 1 эскудо (\$) = 100 сентаво.

Надписи на оригинальных марках: „Portugal. Lourenço Marques“ — Португалия. Лоуренсу-Маркиш; „Correio“ — почта. Надпечатки на марках Португальской Африки, Макао и Тимора: „Republica“ — Республика; „Lourenço Marques“ — Лоуренсу-Маркиш; „Republica Portuguesa. Lourenço Marques“ — Португальская республика. Лоуренсу-Маркиш. С 1895 по 1921 гг. выпущено марок: почтовых — 177; доплатных — 2.

2. Иньямбане. Центр: Иньямбане.

Округ португальской колонии Мозамбик.

Денежная система: см. „Лоуренсу-Маркиш“.

Надписи на марках: см. „Лоуренсу-Маркиш“; „In-



hambane" — Иньямбане. С 1894 по 1920 гг. выпущена 101 почтовая марка.

3. Средний Мозамбик (территории Манника и Софала).
1891—1941 гг. — португальская колония; управление компания Мозамбика; в 1941 г. присоединён к колонии Мозамбик.



Денежная система: см. „Лоуренсу-Маркиш“. Надпечатка на марках Мозамбика: „Comp^A de Moçambique“ — компания Мозамбика. Надписи на оригинальных марках: „Porteado a geseber“ — получить доплату (на доплатных марках); „Correio aereo“ — авиапочта. Надпечатка на оригинальных марках: „Republica“ — Республика. Всего выпущено марок: почтовых — 235; доплатных — 40.

4. Замбезия. Центр: Келимане.

Округ португальской колонии Мозамбик.

Денежная система: см. „Лоуренсу-Маркиш“.

Надписи на марках: см. „Лоуренсу-Маркиш“; „Zambesia“ — Замбезия. С 1895 по 1917 гг. выпущена 101 почтовая марка.

4а. Келимане. Центр: Келимане.

Часть округа Замбезия.

Денежная система: 1 эскудо (\$) = 100 сентаво.

Надписи на марках: см. „Лоуренсу-Маркиш“; „Quelimane“ — Келимане. С 1914 по 1920 гг. выпущено 40 почтовых марок.

4б. Тете. Центр: Тете.

Часть округа Замбезия.

Денежная система: см. „Лоуренсу-Маркиш“.

Надписи на марках: см. „Лоуренсу-Маркиш“; „Tete“ — Тете. С 1914 по 1920 гг. выпущено 40 почтовых марок.

5. Мозамбик. Центр: Нампула.

Округ португальской колонии Мозамбик.

Денежная система: см. „Лоуренсу-Маркиш“.

Надписи на марках: см. „Лоуренсу-Маркиш“; „Moçambique“ — Мозамбик.

С 1895 по 1920 гг. выпущено марок: почтовых — 158; доплатных — 43.

6. Ньяса. Центр: Вила-Кабрал.

Округ португальской колонии Мозамбик; управление компании Ньяса.

Денежная система: см. „Лоуренсу-Маркиш“.

Надпечатка на марках Мозамбика: „Nyassa“ — Ньяса.

Надписи на оригинальных марках: „Nyassa“ — Ньяса; „Portugal. Correio“ — Португалия. Почта; „Companhia do Nyassa“ — Компания Ньяса; „Porteado a receber“ — получить доплату.

С 1898 по 1924 гг. выпущено марок: почтовых — 117; доплатных — 12.

7. Кiongа. Центр: Кiongа.

До 1916 г. — часть Германской Восточной Африки; 1916—1919 гг. — португальская оккупация; в 1919 г. присоединена к португальской колонии Мозамбик.

Денежная система: 1 эскудо (§) = 100 сентаво.

Надпечатка на марках Лоуренсу-Маркиша: „Kionga“ — Кiongа.

Всего выпущено 4 почтовые марки.



НИГЕР (РЕСПУБЛИКА НИГЕР)

Площадь: 1188,8 тыс. кв. км.

Население: 3117 тыс. чел. (1963).

Столица: Ниамей.

Нигер — государство в Западной Африке. Республика. Независимость страны провозглашена 3 августа 1960 г. Бывшая колония Нигер в составе Французской Западной Африки. В 1958 г. получила статус республики — члена Французского Сообщества. Денежная система: до 1948 г. — 1 франк = 100 сантимам; с 1948 г. — 1 франк КФА (CFA) = 100 сантимам.

Филателистические сведения

Первая марка Нигера вынуждена в 1921 г. Надпечатка на марках Верхнего Сенегала — Нигера: „Territoire du Niger“ — территория Нигера. Падписи на оригинальных марках с 1926 г.: „Niger“ — Нигер; „Afrique Occidentale Française“ — Французская Западная Африка; „RF“ — Французская Республика; „Postes“ — почта; „Chiffre-taxe“ — сумма, подлежащая оплате (на доплатных марках); с 1958 г.: „République du Niger“ — республика Нигер. С 1921 по 1963 гг. выпущено марок: почтовых — 172; служебных — 11; доплатных — 30; блоков — 2.



НИГЕРИЯ

Площадь: 923,8 тыс. кв. км.

Население: 55 620,3 тыс. чел. (по переписи 1963 г.).

Столица: Лагос.

Нигерия — государство в Западной Африке. Независимость страны провозглашена 1 октября 1960 г. В состав Федерации Нигерия вошли бывший протекторат Великобритании Нигерия и Северный Камерун — часть бывшей подопечной территории ООН, находившейся под управлением

Великобритании. С 1 октября 1963 г. Нигерия — республика. Денежная система: до 1959 г. — 1 западноафриканский фунт (W. Afr. £) = 20 шиллинг; 1 шиллинг (·) = 12 пенсам (d), 1 пенни (d) = 4 фартингам; с 1959 г. — 1 нигерийский фунт (N£) = 20 шиллинг, 1 шиллинг = 12 пенсам, 1 пенни = 4 фартингам.

Первая марка Нигерии выпущена в 1914 г. Английские надписи на марках: „Nigeria“ — Нигерия; „Postage & revenue“ — почтовый и гербовый сборы; с 1960 г.: „Federation of Nigeria“ — Федерация Нигерии; „Nigeria“ — Нигерия.

С 1914 по 1963 гг. выпущено марок: почтовых — 152; доплатных — 10; блоков — 2.

Пояснение к схеме

1. Южная Нигерия. Центр: Эндугу.

1900—1914 гг. — британская колония и протекторат; в 1914 г. вошла в колонию и протекторат Нигерия.

Денежная система: нигерийская (см. выше).

Надписи на оригинальных марках: „Southern Nigeria“ — Южная Нигерия; „Postage and revenue“ — почтовый и гербовый сборы.

Всего выпущено 56 почтовых марок.

1а. Побережье Нигера. Центр: Старый Калабар.

1885—1901 гг. — британский протекторат; управление королевской компании Нигера.

Денежная система: нигерийская (см. выше).

Надпечатка на марках Великобритании: „British protectorate Oil Rivers“ — британский протекторат Масляной Реки. Надписи на

оригинальных марках: „Niger Coast“ — Побережье Нигера; „Oil Rivers protectorate“ — протекторат Масляной Реки; „Niger Coast protectorate“ — протекторат Побережья Нигера. Всего выпущено 43 почтовые марки.

1б. Лагос. Центр: Лагос.



1862—1906 гг. — британская колония; в 1906 г. присоединён к Южной Нигерии.

Денежная система: нигерийская (см. выше).

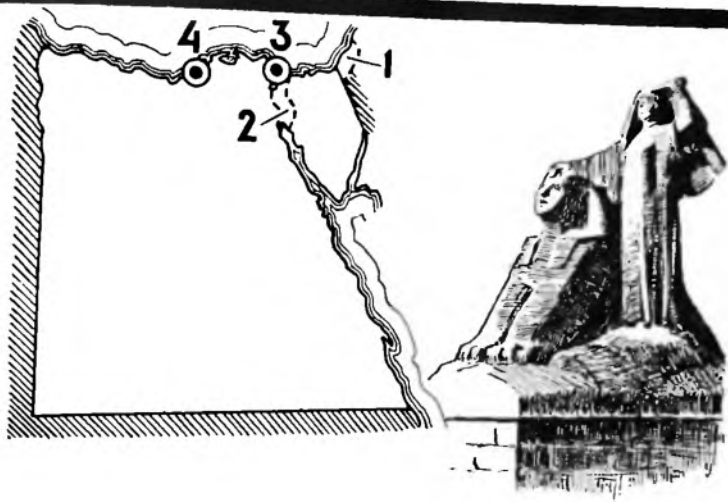
Надписи на оригинальных марках: „Lagos“ — Лагос; „Postage“ — почтовый сбор; „Postage and revenue“ — почтовый и гербовый сборы. Всего выпущено 59 почтовых марок.

2. Северная Нигерия. Центр: Кадуна.

1900—1914 гг. — британская колония и протекторат; в 1914 г. вошла в колонию и протекторат Нигерия.

Денежная система: нигерийская (см. выше).

Надписи на оригинальных марках: „Northern Nigeria“ — Северная Нигерия; „Postage and revenue“ — почтовый и гербовый сборы. Всего выпущено 52 почтовые марки.



ОБЪЕДИНЕННАЯ АРАБСКАЯ РЕСПУБЛИКА

Площадь: 1000,0 кв. км.

Население: 27 500 тыс. чел. (1963).

Столица: Каир.

Объединённая Арабская Республика (ОАР) — государство на северо-востоке Африки и частично на крайнем юго-западе Азии (Синайский п-в). Республика.

Денежная система: 1866—1888 гг. — 1 египетский пиастр (PE) = = 40 парам; 1888—1927 гг. — 1 египетский фунт (£E) = 1000 миллсмам (milliemes) или 100 пиастрам; с 1927 г. — 1 египетский фунт (£E) = 1000 миллсам (mills) или 100 пиастрам.

Первая почтовая марка Египта выпущена в 1866 г. Турецкие и арабские надписи на оригинальных марках. Затем надписи на марках итальянские (1872—1879 гг.): „Poste Khedeuie egiziane“ — почта египетского хедива, и арабские; французские (1879—1914 гг.): „Postes égyptiennes“ — египетская почта; „A recevoir“ — доплатить (на доплатных марках); „Service de l'Etat“ — служба государства (на служебных марках); 1925—1956 гг.: „Royaume d'Egypte“ — Королевство Египет; „Postes“ — почта; „Exprés“ — спешная; „Egypte“ — Египет; „Poste aérienne“ — авиапочта; „Postes d'Egypte“ — почта Египта, и арабские; английские (1914—1923 гг.): „Egypt postage“ — почтовый сбор Египта; с 1956 г.: „UAR“ — ОАР, и арабские. Англо-арабская надпечатка на служебных марках: „OHNS“ — на службе его высочества хедива (относится к 1907—1922 гг.).

С 1866 по 1963 гг. выпущено марок: почтовых — 670; блоков — 14; спешной почты — 5; служебных — 73; доплатных — 45.

В 1932—1939 гг. выпускались марки для британско-египетской полевой почты в Египте. Английские надписи на оригинальных марках: „British Forces in Egypt. Postal Seal“ — британские силы в Египте. Почтовый знак; „Xmas seal“ — рождественская марка; „Letter stamp“ — марка для письма; „Army post“ — армейская почта. Всего выпущено 15 военно-оплатных марок.

Пояснение к схеме

1. Газа (Юго-Западная Палестина). Центр: Газа.

До 1948 г. — часть британской мандатной территории Палестины.

Денежная система: см. выше.

Надпечатки на марках Египта английская: „Palestine“ — Палестина, и арабская. Всего выпущено марок: почтовых — 137; доплатных — 7; для спешной почты — 1.

2. Зона Суэцкого Канала. Центр: Суэц. Часть Египта.

Денежная система: 1 франк = 100 сантимам.

В 1868 г. выпускались марки почты „Компании строительства морского Суэцкого канала“. Французские подписи на оригинальных марках: „Canal maritime de Suez“ — морской Суэцкий канал; „Postes“ — почта. Всего выпущено 4 почтовые марки.

3. Город Порт-Саид.

Денежная система: 1899—1921 гг. — 1 франк = 100 сантимам; 1921—1931 гг. — 1 египетский фунт (£Е) = 1000 миллием; 1899—1931 гг. — французская почта.

Надпечатки на марках Франции: „Port-Saïd“ — Порт-Саид. Выпускались марки типа марок Франции с такой же надписью. Всего выпущено марок: почтовых — 89; доплатных — 8.

4. Город Александрия.

1899—1931 гг. — французская почта.

Денежная система: см. „Город Порт-Саид“.

Надпечатка и надпись на марках: „Alexandrie“ — Александрия. Всего выпущено марок: почтовых — 84; доплатных — 13.





РЕЮНЬОН, ОСТРОВ

Площадь: 2,5 тыс. кв. км.

Население: 370 тыс. чел. (1963).

Административный центр: Сен-Дени.

О. Реюньон находится в Индийском океане в группе Маскаренских о-вов. С 1946 г. — „заморский департамент“ Франции.


Денежная система: до 1948 г. — 1 франк = 100 сантимам; с 1948 г. — 1 франк КФА (CFA) = 100 сантимам.

Филателистические сведения

Первая марка о-ва Реюньон выпущена в 1851 г. Надпечатка на марках французских колоний: „Réunion“ — Реюньон. Надписи на оригинальных марках: „Ile de la Réunion“ — о. Реюньон; „Timbre-poste“ — почтовая марка; „République Française“, „RF“ — Французская Республика; „Postes“ — почта; „Colonies“ — колонии; „Taxe à recevoir“ — сумма, подлежащая к оплате (на доплатных марках); „Postes Française“ — французская почта; „France Libre“ — Свободная Франция; „Poste aérienne“ — авиапочта; „Chiffre — taxe“ — доплата.

Надпечатка (1947 г.) на марках Франции: „CFA“ — валюта французских колоний в Африке.

С 1851 по 1963 гг. выпущено марок: почтовых — 417; доплатных — 45; пакетных — 5.



РИО-МУНИ (ГВИНЕЯ ИСПАНСКАЯ)

Площадь: 28,2 тыс. кв. км.

Население: 253 тыс. чел. (1962).

Административный центр: Санта-Исабель.

Колония Испании в Экваториальной Африке, на побережье Гвинейского залива и островах. Состоит из материковой части, называемой Рио-Муни, а также о-вов Фернандо-По, Элобея, Аннобона и Кориско.

Денежная система: 1 песета = 100 савтимаам.

Филателистические сведения

Гвинея Испанская в настоящее время не имеет единой почтовой эмиссии. С 1960 г. выпускаются почтовые марки отдельно для Рио-Муни и Фернандо-По. В 1909—1960 гг. — в обращении почтовые марки Гвинеи Испанской, заменившие марки Рио-Муни и о-вов Фернандо-По, Элобея, Аннобона и Кориско. Надписи на оригинальных марках: „Territorios Españoles del Golfo de Guinea“ — Испанские территории Гвинейского залива; „Correos“ — почта; „Guinea Española“ — Испанская Гвинея; „Correo aéreo“ — авиапочта. Надпечатка на марках: „Republica Española“ — Ис-

панская Республика (свержение монархического строя в метрополии, 1931 г.). Всего выпущено марок: почтовых — 353, почтово-благотворительных — 17.

Пояснение к схеме

1. Рио-Муни (континентальная часть владения). Центр: Бата. 1843—1909 гг. — испанская колония; 1909—1960 гг. — часть „Испанских территорий Гвинейского Залива“; 1960—1963 гг. — „Африканская провинция Испании“; с 1 января 1964 г. — „автономная“ территория Испании.

Депежная система: см. выше.

Первая марка Рио-Муни выпущена в 1902 г. Надписи на марках: „Guinea Contial España“ — испанская континентальная Гвинея; „Correos“ — почта. Надпечатка на временных выпусках марок: „Habilitado“ — разрешено. Надпечатка на марках о-вов Элобея, Аннобона и Кориско: „Guinea Continental“ — Континентальная Гвинея. В 1909—1960 гг. — в обращении марки Испанской Гвинеи. Надписи на марках (с 1960 г.): „Rio Muni“ — Рио-Муни; „Correos“ — почта; „España“ — Испания. С 1902 по 1963 гг. выпущено 128 почтовых марок.

2. О. Фернандо-По. Центр: Санта-Исабель.

1778—1909 гг. — испанская колония; 1909—1960 гг. — часть Гвинеи Испанской; 1960—1963 гг. — „Африканская провинция



Испании"; с 1 января 1964 г. — „автономная“ территория Испании.
Денежная система: 1868—1872 гг.—1 эскудо = 100 сентаво; 1872—1882 гг.—1 песета = 100 сентимо; 1882—1884 гг.—1 песо (\$) = 100 сентаво; 1884—1894 гг. — 1 песета = 100 сентимо; 1894—1899 гг. — 1 песо (\$) = 100 сентаво; 1899—1901 гг.—1 песо (\$) = 100 сентаво или 1000 милезимо; с 1901 г. — 1 песета = 100 сентимо.



Первая марка о-ва Фернандо-По выпущена в 1868 г. Надписи на оригинальных марках: „Fernando Po“ — Фернандо-По; „Correos“ — почта; „Telegrafos“ — телеграф. Надпечатки на марках: „Habilitado para correos“ — разрешено для почты; „Correos“ — почта; „Habilitado“ — разрешено (на почтовых и фискальных марках, временные выпуски). В 1909—1960 гг. — в обращении марки Испанской Гвинеи. С 1960 г. надписи на оригинальных марках: „Fernando Po“ — Фернандо-По; „Correos“ — почта; „España“ — Испания.

С 1868 по 1963 гг. выпущено 211 почтовых марок.

3. О-ва Элобей, Аннобон и Кориско. Центр: Элобей-Чако. 1778—1909 гг. — испанская колония; в 1909 г. острова вошли в состав Гвинеи Испанской.

Денежная система: 1 песета = 100 сантимам.

Надписи на оригинальных марках: „Elobey, Annobon y Corisco“ — Элобей, Аннобон и Кориско; „Correos“ — почта. С 1903 по 1909 гг. выпущено 72 почтовые марки.



РОДЕЗИЯ ЮЖНАЯ

Площадь: 389,4 тыс. кв. км.

Население: 4070 тыс. чел. (на 31 декабря 1963 г.).

Административный центр: Солсбери.

Родезия Южная — страна в Южной и Центральной части Африки. Часть бывшей Федерации Родезии и Ньясаленда, образованной в 1953 г. и распущенной 31 декабря 1963 г. После провозглашения независимости Замбии (бывшей Северной Родезии) расистским правительством Южной Родезии была провозглашена „независимость“ этой страны (1965 г.).

Денежная система: 1 родезийский фунт (R£) = 20 шиллингам, 1 шиллинг (·) = 12 пенсам (d), 1 пенни (d) = 4 фартингам.

Филателистические сведения

Первая марка Родезии выпущена в 1925 г. Надписи на оригинальных марках: „Southern Rhodesia“ — Южная Родезия; „Postage & revenue“ — почтовый и гербовый сборы; с 1964 г.: „Rhodesia“ — Родезия.

С 1925 по 1963 гг. выпущено марок: почтовых — 92; доплатных — 6.



РУАНДА (РЕСПУБЛИКА РУАНДА)

Площадь: 26,4 тыс. кв. км.

Население: 2780 тыс. чел. (1962).

Столица: Кигали.

Руанда — государство в Экваториальной Африке. Республика. Неаависимость страны провозглашена 1 июля 1962 г. До этого Руанда входила в состав подопечной территории ООН Руанда-Урунди, передавной под управление Бельгии.

Денежная система: до 1962 г. — 1 франк = 100 сантимам; с 1962 г. — 1 руандский франк („F. R.“) = 100 сантимам.

Филателистические сведения

Первая марка Руанды выпущена в 1916 г. Надпечатка на марках Бельгийского Конго: „Ruanda“ — Руанда. В 1916—1962 гг. — в обращении марки Руанды-Урунди.

Французские надписи на оригинальных марках (с 1962 г.): „République Rwandaise“ — Руандская Республика; „Postes“ — почта. Надпечатка на марках Руанды-Урунди: „République Rwandaise“ — Руандская Республика.

С 1916 по 1963 гг. выпущено 59 почтовых марок.

САН-ТОМЕ И ПРИНСИПИ

Площадь: 1 тыс. кв. км.

Население: 59 тыс. чел. (1962).


Административный центр: Сан-Томе.

Группа островов в Гвинейском заливе. Колония Португалии.

Денежная система: 1869—1913 гг. — 1 мильрейс = 1000 рейсам (реалам); с 1913 г. — 1 эскудо = 100 сентаво.

Филателистические сведения

Первая марка островов Сан-Томе и Принсипи выпущена в 1869 г. Надписи на оригинальных марках: „S. Thomé e Príncipe“ — Сан-Томе и Принсипи; „Correio“ — почта; „Correio, Portugal S. Thomé e Príncipe“ — почта. Португалия. Сан-Томе и Принсипи; „Porteado a receber“ — доплата. Уплатить (на доплатных марках); „Republica Portuguesa. S. Thomé e Príncipe“ — Португальская Республика. Сан-Томе и Принсипи; „Imperio colonial portugues. S. Thomé e Príncipe“ — Португальская колониальная империя. Сан-Томе и Принсипи; „Assistencia“ — помощь (на благотворительных марках). Надпечатка на марках: „Republica“ — республика (свержение монархии в метрополии). Надпечатка на марках Макао, Португальской Африки и Тимора: „Republica“ — республика; „S. Tome e Principe“ — Сан-Томе и Принсипи; „Provisorio“ — временно. С 1869 по 1963 гг. выпущено марок: почтовых — 403; доплатных — 60; почтово-благотворительных — 8; блоков — 1.



СВАЗИЛЕНД

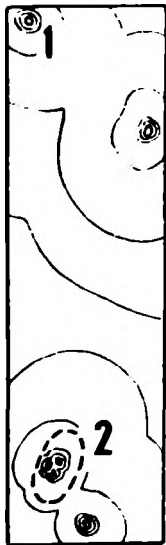
Площадь: 17,4 тыс. кв. км.
Население: 283 тыс. чел. (1963).
Административный центр: Мбабане.

Свазиленд — страна в Южной Африке. Британский протекторат. Денежная система: 1889—1961 г. — 1 южноафриканский фунт стерлингов (£_{SA}) = 20 шиллингам, 1 шиллинг (·) = 12 пенсам (d), 1 пенни (d) = 4 фартингам; с 1961 г. — 1 южноафриканский ренд (rand) = 100 центам.

Филателистические сведения

Первая марка Свазиленда выпущена в 1889 г. Надпечатка на марках Трансвааля: „Swazieland“ — Свазиленд. В 1893—1910 гг. — в обращении марки Трансвааля, в 1910—1933 гг. — Южно-Африканского Союза, с 1933 г. — оригинальные марки. Надписи на марках: „Swaziland“ — Свазиленд; „Postage & revenue“ — почтовый и гербовый сборы. Надпечатка на марках Южно-Африканского Союза: „Swaziland“ — Свазиленд.

С 1889 по 1963 гг. выпущено марок: почтовых — 109; доплатных — 13.



СВ. ЕЛЕНЫ, ОСТРОВ

Площадь: 122 кв. км.

Население: 5,2 тыс. чел. (1962).

Административный центр: Джемстаун.

О. Св. Елены — владение Великобритании в Южной части Атлантического океана. В состав владения входят также острова Вознесения (Ассеншен), площадью 88 кв. км. с населением 336 чел. (1961 г.) и Тристан-да-Кунья, площадью 209 кв. км, с населением 264 чел. (1961 г.).

Денежная система: 1 фунт стерлингов (£) = 20 шиллингам (·|·), 1 шиллинг(·|·) = 12 пенсам (d), 1 пенни (d) = 4 фартингам.

Филателистические сведения

Первая марка о-ва Св. Елены выпущена в 1856 г. Надписи на оригинальных марках: „St Helena“ —





о. Св. Елены; „Postage“ — почтовый сбор; „Postage and revenue“ — почтовый и гербовый сборы.

С 1856 по 1963 гг. выпущена 161 почтовая марка.

Пояснение к схеме

1. О. Вознесения (Ассеншен). Центр: Джорджтаун.

С 1815 г. — британская зависимая территория.

Денежная система: см. выше.

Первая марка о-ва Вознесения выпущена в 1922 г. Надпечатка на марках о-ва Св. Елены: „Ascension“ — о. Вознесения. Надписи на оригинальных марках: „Ascension postage and revenue“ — о. Вознесения. Почтовый и гербовый сборы.

С 1922 по 1963 гг. выпущено 92 почтовые марки.

2. О-ва Тристан-да-Кунья. Центр: Эдинбург.

С 1816 г. — британская зависимая территория.

Денежная система: см. выше.

Первая марка островов Тристан-да-Кунья выпущена в 1952 г. Надпечатка на марках о-ва Св. Елены: „Tristan da Cunha“ — Тристан-да-Кунья; такая же надпись на оригинальных марках. С 1952 по 1963 г. выпущено марок: почтовых—70; доплатных—5.



СЕЙШЕЛЬСКИЕ ОСТРОВА

Площадь: 0,4 тыс. кв. км.

Население: 43,8 тыс. чел. (1962).

Административный центр: Порт-Виктория.

Сейшельские о-ва — группа островов в Западной части Индийского океана; севернее о. Мадагаскар. Владение Великобритании. В состав владения входят также группы островов, расположенные между Сейшельскими о-вами, о. Мадагаскар и Коморскими о-вами.

Денежная система: 1 рупия = 100 центам.

Филателистические сведения

Первая марка Сейшельских о-вов выпущена в 1890 г. Надписи на оригинальных марках: „Seychelles“ — Сейшельские острова; „Postage“ — почтовый сбор; „Postage due“ — почтовая доплата (на доплатных марках).

С 1890 по 1963 гг. выпущено марок: почтовых — 205; доплатных — 8.





СЕНЕГАЛ (РЕСПУБЛИКА СЕНЕГАЛ)

Площадь: 197 тыс. кв. км.

Население: 3110 тыс. чел. (1984).

Столица: Дакар.


Сенегал — государство в Западной Африке на берегу Атлантического океана. Республика. Бывшая колония. Сенегал — в составе Французской Западной Африки. В 1958 г. получила статус республики — члена Французского Сообщества. В 1960 г. образовались Федерация Мали в составе Сенегала и бывшего Французского Судана. В 1960 г. Сенегал вышел из состава Федерации Мали и провозгласил свою независимость.

Денежная система: 1 франк КФА (CFA) = 100 сантимам (до 1960 г. 1 франк 100 сантимам).

Филателистические сведения

Первая марка Сенегала выпущена в 1887 г. Надпечатка на марках французских колоний: „Senegal“ — Сенегал.


Надписи на оригинальных марках: „République Française. Colonies. Postes. Senegal et dépendances“ Французская Рес-



публика. Колонии. Почта. Сенегал и зависимые территории; „R. F. Afrique occidentale Française. Postes. Senegal“ — Французская Республика. Французская Западная Африка. Почта. Сенегал; „AOF. Senegal“ — Французская Западная Африка. Сенегал; „Chiffre-taxe à percevoir“ —

сумма, подлежащая оплате; с 1960 г.: „République du Senegal“ — Республика Сенегал; „Poste aérienne“ — авиапочта. В 1944—1954 гг. — в обращении марки Французской Западной Африки; с 1959 по 1960 гг. — марки Федерации Мали.

С 1887 по 1963 гг. выпущено марок: почтовых — 272; служебных — 8; доплатных — 36; блоков — 1.



СОМАЛИ (СОМАЛИЙСКАЯ РЕСПУБЛИКА)

Площадь: 637,7 тыс. кв. км.

Население: 2 030 тыс. чел. (1963).

Столица: Магадишо.

Сомали — государство в Восточной Африке. Республика. Независимость страны провозглашена 1 июля 1960 г. В составе республики воссоединены бывшая подопечная территория ООН — Сомалия, находившаяся под управлением Италии, и бывший протекторат Великобритании Сомалиленд.

Денежная система: с 1960 г. — 1 сомало = 100 сентимо.

Арабские цифры приведены в разделе „Афганистан“ (Азия).

Филателистические сведения

Первая марка Сомалийской республики выпущена в 1960 г. Надписи на марках итальянские: „Somalia“ — Сомали; „Posta aerea“ — авиапочта, и сомалийские (арабский алфавит).

С 1960 по 1963 гг. выпущено 53 почтовые марки.

Пояснение к схеме

1. Сомалиленд. Центр: Берберра.

1887—1960 гг. — британский протекторат; с 1960 г. — часть Республики Сомали.

Денежная система: 1903—1951 гг. — 1 рупия = 16 аннам, 1 анна = 12 пейсам; 1951—1960 гг. — 1 восточноафриканский шиллинг (E. afr. sh) = 100 центам.

Надпечатка на марках Индии: „British Somaliland“ — Британский Сомалиленд. Надписи на оригинальных марках: „Somaliland protectorate“ — протекторат Сомалиленд; „Postage and revenue“ — почтовый и гербовый сборы. Надпечатка на служебных марках: „OHMS“ — на службе его величества. Надпечатка на марках Сомалии: „Somaliland independance. June 1960“

Независимость Сомали. Июнь 1960.

Всего выпущено марок: почтовых — 137; служебных — 16.

2. Сомалия (Бенадир). Центр: Могадишо.

1889—1941 гг. — итальянская колония;

1941—1950 гг. — британская оккупация;

1950—1960 гг. — итальянская подопечная территория; в 1960 г. вошла в состав Республики Сомали.

Денежная система: 1903—1905 гг. — 1 рупия = 16 аннам, 1 анна = 4 беса (besa);

1905—1941 гг. — 1 лира = 100 ченгеами;



1941—1948 гг. 1 фунт стерлингов =
= 20 шиллингам, 1 шиллинг = 12 пенсам,
1 пенни = 4 фартингам; 1948—1950 гг. —
1 шиллинг = 100 центам; 1950—1960 гг. —
1 сомало = 100 чентезими.

Надписи на оригинальных марках итальян-
ские: „Poste Italiane. Benadir“ — итальян-
ская почта. Бенадир; „Poste Italiana.
Somalia“ — итальянская почта. Сомалия;



„R. Poste coloniali italiane“ — королевская
колониальная итальянская почта; „Posta aerea“ — авиапочта;
„Somalia“ — Сомалия, и сомалийские. В 1938—1941 гг. — в обра-
щении марки Итальянской Восточной Африки. Надпечатки на
марках Италии: „Somalia italiana“ — итальянская Сомалия и
на марках Великобритании: „EAF“ — Восточно-африканские
сплы; „ВМА. Somalia“ — Британское военное управление. Со-
малия; „ВА. Somalia“ — Британское управление. Сомалия.
С 1889 по 1960 гг. выпущено марок: почтовых — 393; спешной
почты — 12; доплатных — 60; пакетных — 55; переводных — 12;
блоков — 1.

2а. Джуба (Трансджуба). Центр: Кисмаю.

До 1925 г. часть британской колонии и протектората Кения и
Уганда; 1925—1927 гг. — провинция колонии Сомалия.


Депежная система: 1 лира = 100 чентезими.

Надпечатка на марках Италии: „Oltre Giuba“ — Трансджуба.

Надписи на оригинальных марках итальянские: „Commissariato
Gen^{le} dell Oltre Giuba. Poste“ — генеральный комиссариат
Трансджубы. Почта, и сомалийские.

С 1925 по 1926 гг. выпущено марок: почтовых — 41; спешной
почты — 12; доплатных — 10; пакетных — 13; переводных — 6.

С 1927 г. в обращении марки Сомалии.



СОМАЛИ ФРАНЦУЗСКОЕ (ФРАНЦУЗСКИЙ БЕРЕГ СОМАЛИ)

Площадь: 22 тыс. кв. км.

Население: 81 тыс. чел. (1961).

Административный центр: Джибути.

Сомали Французское — владение Франции в Восточной Африке („заморская территория“).

Денежная система: до 1948 г. — 1 франк = 100 сантимам;
1948—1960 гг. — 1 франк КФА (CFA) = 100 сантимам; с 1960 г. —
1 франк Джибути (f. Dj) = 100 сантимам.

Филателистические сведения

Первая марка Сомали Французского выпущена в 1902 г. Надписи на оригинальных марках: „R. F. Côte Française des Somalis“ — Французская Республика. Французский Берег Сомали;

„Postes“ — почта; „Chiffre-taxe“ — доплата (на доплатных марках). С 1902 по 1963 гг. выпущено марок: почтовых — 318; доплатных — 53; блоков — 1.

Пояснение к схеме

1. Джибути. Центр: Джибути.
1888—1896 гг. — французский протекторат; 1896—1902 гг. — часть колонии Французский Берег Сомали.

Денежная система: 1 франк = 100 сантимам.

Надпечатка на марках Обока: „Djibouti“ — Джибути. Надписи на оригинальных марках французские: „R. F. Protectorat de la Côte des Somalis. Djibouti“ — Французская Республика. Протекторат Берег Сомали. Джибути, сомалийские и амхарские. С 1893 по 1901 гг. выпущено 36 почтовых марок. С 1902 г. в обращении марки Французского Берега Сомали.

2. Обок. Центр: Обок.

1862—1896 гг. — французская колония; 1896—1902 гг. — часть колонии Французский Берег Сомали.

Денежная система: см. „Джибути“.

Надпечатка на марках французских колоний: „Obok“ — Обок. Надпись на оригинальных марках: „République Française. Colonies. Obok“ — Французская Республика. Колонии. Обок. С 1892 по 1901 гг. выпущено марок: почтовых — 64; доплатных — 18. С 1902 г. в обращении марки Французского Берега Сомали.





СУДАН (РЕСПУБЛИКА СУДАН)

Площадь: 2506,7 тыс. кв. км.

Население: 12 831 тыс. чел. (1963).

Столица: Хартум.

Судан — государство в северо-восточной части Африки. С 1 января 1956 г. — независимая республика. До этого британско-египетское совместное владение (1899—1955 гг.).

Денежная система: до 1957 г. — 1 египетский фунт (£Е) = 100 пиастр (PT) или 1000 миллиемам; с 1957 г. — 1 суданский фунт (Sd £) = 100 пиастр или 1000 миллсам.

Филателистические сведения

Первая марка Судана выпущена в 1897 г. Надпечатка на марках Египта французская: „Soudan“ — Судан, и арабская. Надписи на оригинальных марках английские: „Soudan postage“ — почтовый сбор Судана; „Sudan postage tax“ — почтовая доплата Судана; „Sudan air mail“ — суданская авиапочта, и арабские. Надпечатки или проколы на служебных марках: „OSGS“ — на службе правительства Судана; „Army service“, „AS“ — армейская служба; „SG“ — правительство Судана.

С 1897 по 1963 гг. выпущено марок: почтовых — 201; служебных — 122; доплатных — 15; блоков — 1.

СЬЕРРА-ЛЕОНЕ

Площадь: 72,3 тыс. кв. км.

Население: 2183 тыс. чел. (на 1 апреля 1963 г.).

Столица: Фритаун.

Сьерра-Леоне — государство на западном побережье Африки. Республика, входит в Содружество, возглавляемое Великобританией. В 1961 г. провозглашена независимость страны.

Денежная система: 1860—1964 гг. — 1 западноафриканский фунт (W. A. £) = 20 шиллингам (·), 1 шиллинг (·) = 12 пенсам (d), 1 пенни (d) = 4 фартингам; с 1964 г. — 1 леоне (leone) = 100 центам.

Филателистические сведения

Первая марка Сьерра-Леоне выпущена в 1860 г. Надписи на оригинальных марках: „Sierra Leone postage“ — почтовый сбор Сьерра-Леоне; „Postage & revenue“ — почтовый и гербовый сборы. С 1860 по 1963 гг. выпущено 254 почтовые марки.





ТАНЗАНИЯ
(ОБЪЕДИНЕННАЯ
РЕСПУБЛИКА
ТАНЗАНИЯ)



Площадь: 941,6 тыс. кв. км.
Население: 10 123 тыс. чел.
(1963).

Столица: Дар-Эс-Салам.

Танзания — государство в
Восточной Африке. Объеди-

нённая республика (Танганьика — независимость провозглашена в 1961 г. и Занзибар — в 1963 г.) образовалась 22 апреля 1964 г., в октябре 1964 г. получила наименование Танзания.

Денежная система: 1893—1905 гг. — 1 рупия = 64 пеца (ре-ва); 1905—1917 гг. — 1 рупия = 100 хеллерам; 1917—1922 гг. — 1 рупия = 100 центам; с 1922 г. — 1 восточноафриканский шиллинг (E. Afr. Sh) = 100 центам.

Филателистические сведения

Первая почтовая марка выпущена в 1893 г. Надпечатки на марках Германии (в период германского протектората, 1885—1917 гг.): новой цены в восточноафриканской валюте; „Deutsch - -

ostafrika" — Германская Восточная Африка. Такая же надпись на оригинальных марках.

Надпечатка на марках Британской Восточной Африки и Уганды (1917—1922 гг.): „GEA“ — Германская Восточная Африка. Надписи на оригинальных марках (с 1922 г.): „Tanganyika“ — Танганьика; „Postage and revenue“ — почтовый и гербовый сборы; „Mandated Territory of Tanganyika“ — мандатная территория Танганьика. С 1933 по 1961 гг. в обращении находились марки Кении, Уганды и Танганьики.

С 1961 г. надписи на оригинальных марках: „Tanganyika“ — Танганьика; „Jamhuri ya Tanganyika“ — республика Танганьика (на суахили, в 1962 г.); „United Republic of Tanganyika & Zanzibar“ — Объединённая Республика Танганьики и Занзибара (1964 г.); „Tanzania“ — Танзания (1964 г.). Надпечатка на служебных марках: „Official“ — служебная.

С 1893 по 1963 гг. выпущено марок: почтовых — 120; служебных — 8.

Пояснение к схеме

1. Занзибар. Столица: Занзибар.

1890—1964 гг. — султанат (британский протекторат); с 1964 г. — республика, входит в состав Танзании.

Денежная система: 1895—1908 гг. — 1 рупия = 16 аннам; 1 анна = 12 пайсам; 1908—1936 гг. — 1 рупия = 100 центам; с 1936 г. — 1 восточноафриканский шиллинг (E. Afr. Sh.) = 100 центам.

Первая марка выпущена в 1895 г. Надпечатка на марках Индии и Британской Восточной Африки: „Zanzibar“ — Занзибар. Надписи на оригинальных марках английские: „Zanzibar“ — Занзибар; „Postage due“ — почтовая доплата (на доплатных марках); на суахили: „Jamhuri Zanzibar“ — республика Занзибар, и арабские.



Надпечатка на марках: „Jamhuri“ — республика (на суахили). До 1963 г. выпущено марок: почтовых — 261; доплатных — 20. 1а. Город Занзибар.

1894—1904 гг. — французская почта. Денежная система: 1 рупия = 16 аннам, 1 анна = 12 пайсам.

Надпечатка на марках Франции: „Zanzibar“ — Занзибар. Надпись на оригинальных марках типа марок Франции: „Poste française. Zanzibar“ — французская почта. Занзибар. Всего выпущено марок: почтовых — 70; доплатных — 5.

2. О. Мафия. Центр: Килиндони.

До 1915 года часть Германской Восточной Африки; 1915—1920 гг. — британская оккупация; с 1920 г. — часть Танганьики.

Денежная система: 1 рупия = 100 хеллерам или 1 рупия = 16 аннам, 1 анна = 12 пайсам.

Надпечатка на фискальных марках Германской Восточной Африки: „ОНВМС“ — на службе его величества британского короля. Надпечатки на марках Индии: „GR“ (латинск.) — король Георг и „Post. Mafia“ (англ.) — Почта. Мафия. В обращении находились также марки индо-британской полевой почты. Надпечатка на марках Индии: „IEF“ — индийские экспедиционные силы. Всего выпущено 10 почтовых марок.

3. Юго-Западная Танганьика. Центр: Мбея.

До 1916 г. — часть Германской Восточной Африки; 1916—1920 гг. — британская оккупация.

Денежная система: 1 фунт стерлингов = 20 шиллингам, 1 шиллинг = 12 пенсам, 1 пенни = 4 фартингам. Марки Ньясаленда с надписью: „NF“ — силы Ньясаленда. Выпущено 5 марок.

ТОГО (РЕСПУБЛИКА ТОГО)

Площадь: 56,6 тыс. кв. км.

Население: 1586 тыс. чел. (на 1 января 1964 г.).

Столица: Ломе.

Государство на западе Африки. Республика. Независимость страны провозглашена 27 апреля 1960 г.

Денежная система: 1897—1914 гг. — 1 марка = 100 пфеннигам; 1914—1945 гг. — 1 франк — 100 сантимам; с 1945 г. — 1 франк КФА (CFA) = 100 сантимам.

Филателистические сведения

Первая марка Того выпущена в 1897 г. Надпечатка на марках Германии (в период Германского протектората, 1884—1914 гг.): „Togo“ — Того. Такая же надпись на оригинальных марках. В 1914—1921 гг. выпускались марки Того и Дагомеи с французскими надпечатками: „Togo. Occupation franco-anglaise“ — Того. Франко-английская оккупация; „Togo“ — Того (на марках Дагомеи). Надписи на оригинальных марках с 1925 г.: „République Française“ или „R. F. Togo. Postes“ — Французская Республика Того. Почта; „Chiffre-taxe“ — доплата (на доплатных марках); с 1957 г.: „République autonome du Togo“ — автономная Республика Того; „République du Togo“ — Республика Того; „Poste aérienne“ — авиапочта; „République Togolaise“ — Тоголезская Республика. С 1897 по 1963 гг. выпущено марок: почтовых — 431; доплатных — 62; блоков — 10.



ТУНИС (РЕСПУБЛИКА ТУНИС)

Площадь: 125,2 тыс. кв. км.

Население: 4 598 тыс. чел. (1963).

Столица: Тунис.

Тунис — государство в Северной Африке. Республика. Независимость страны провозглашена 20 марта 1956 г.; 25 июля 1957 г.


ликвидирован монархический строй и страна объявлена республикой. До 1956 г. Тунис — французский протекторат.

Денежная система: 1888—1959 гг. — 1 тунисский франк (Fr. t) = 100 савтима; с 1959 г. — 1 тунисский динар — 1000 миллиемам.

Филателистические сведения

Первая марка Туниса выпущена в 1888 г. Французские надписи на оригинальных марках: „Regence de Tunis. Postes“. — Тунисское Регентство. Почта; „Chiffre-taxe à percevoir“ — сумма, подлежащая оплате (на доплатных марках). С 1906 г. надписи на марках французские: „R. F. Tunisie. Postes“ — Французская республика. Тунис. Почта; „Colis postaux“ — почтовые пакеты; „Poste aérienne“ — авиапочта; с 1956 г.: „Tunisie. Postes“ — Тунис. Почта; „République Tunisienne“ — Тунисская республика, и арабские.

С 1888 по 1963 гг. выпущено марок: почтовых — 613; доплатных — 81; пакетных — 25.



УГАНДА

Площадь: 239,6 тыс. кв. км.
Население: 7200 тыс. чел. (1962).
Столица: Кампала.

Уганда — государство в центральной части Восточной Африки. Республика. Независимость страны провозглашена 9 октября 1962 г. До этого — протекторат Великобритании. В 1963—1966 гг. — федеративная республика, входит в Содружество, возглавляемое Великобританией. С 1966 г. — унитарная республика. Денежная система: 1895—1896 гг. — 1 рупия = 500 каури¹⁾; 1896—1903 гг. — 1 рупия = 16 аннам, 1 анна = 12 пайсам; с 1962 г. — 1 восточноафриканский шиллинг (E. Afr. Sh) = 100 центам.

Филателистические сведения

Первая марка Уганды выпущена в 1895 г. Первые марки напечатаны на пишущей машинке. Надписи на марках: „Ug“ — Уганда; „VR“ (латинск.) — Королева Виктория; „Uganda“ — Уганда.

¹⁾ Каури — океанские раковины, служившие разменной монетой.



да; „Uganda protectorate“ — протекторат Уганда; „Uganda protectorate. Postage & revenue“ — протекторат Уганда. Почтовый и гербовый сборы. Надпечатка на оригинальных марках: „1.“ — местная почта. Надпечатка на марках Британской Восточной Африки:

„Uganda“ — Уганда. В 1903—1922 гг. — в обращении марки Британской Восточной Африки и Уганды; в 1922—1935 гг. — марки Кении и Уганды; в 1935—1962 гг. — марки Кении, Уганды и Танганьики; с 1962 г. — оригинальные марки с надписями: „Uganda“ — Уганда.

С 1895 по 1963 гг. выпущена 61 почтовая марка.



ЦЕНТРАЛЬНО-АФРИКАНСКАЯ РЕСПУБЛИКА

Площадь: 617 тыс. кв. км.
Население: 1280 тыс. чел.
(1962).

Столица: Банги.

Центрально-Африканская Республика — государство в Экваториальной Африке. Независимость страны провозглашена 13 августа 1960 г. Бывшая колония Убанги-Шари — в составе Французской Экваториальной Африки. В 1958 г. получила статус республики — члена Французского Сообщества. Денежная система: 1 франк КФА (CFA) = 100 сантимам.

Филателистические сведения

Первая марка выпущена в 1924 г.

В обращении находились почтовые марки типа марок Среднего Конго с надпечатками: „Oubangui-Chari“ — Убанги-Шари; „Afrique Equatoriale Française“, „AEF“ — Французская Экваториальная Африка. Такие же надписи на оригинальных марках. В 1936—1959 гг. в обращении марки Французской Экваториальной Африки; с 1959 г. — оригинальные марки с надписями: „République Centrafricaine“ — Центрально-Африканская Республика; „Postes“ — почта; „Poste aérienne“ — авиапочта; „Timbro-taxe“ — доплата марка.

С 1924 по 1963 гг. выпущено марок: почтовых — 116; доплатных — 34; военно-оплатных — 1; блоков — 1.



ЧАД (РЕСПУБЛИКА ЧАД)

Площадь: 1284 тыс. кв. км.

Население: 2860 тыс. чел. (1962).

Столица: Форт-Лами.

Чад — государство в Центральной Африке. Республика. Независимость страны провозглашена 11 августа 1960 г. Бывшая колония — территория Чад — в составе Французской Экваториальной Африки. В 1958 г. получила статус республики — члена Французского Сообщества.

Денежная система: 1 франк КФА (CFA) = 100 сантимам.

Символические сведения

Первая марка Чад выпущена в 1922 г. В обращении находились марки типа марок Среднего Конго с надпечатками: „Tchad“ — Чад; „Afrique Equatoriale Française“ — Французская Экваториальная Африка. Надписи на оригинальных марках: „RF. AEF. Tchad“ — Французская Республика. Французская Экваториальная Африка. Чад; „Postes“ — почта; „Chiffre-taxe“ — доплата (на доплатных марках); с 1959 г.: „République du Tchad“ — Республика Чад; „Timbre-taxe“ — доплатная марка.

С 1922 по 1963 гг. выпущено марок: почтовых — 110; доплатных — 34.

ЭФИОПИЯ

Площадь: 1184,3 тыс. кв. км.
Население: 23 000 тыс. чел.
(1963).

Столица: Аддис-Абеба.

Эфиопия — государство в Восточной Африке. Конституционная монархия.

Денежная система: 1894—1905 гг. — 1 талари (талер) (₴) = 16 гернам (пиастрам или мехалекам) (guerche, piastre, mehalek); 1905—1907 гг. — 1 франк = 100 сантимам; 1907—1936 гг. — 1 талари (талер) (₴) = 16 гершам (пиастрам или мехалекам); в 1936 г. — 1 талари (талер) (₴) — 100 сантимам; 1936—



1941 г. — 1 итальянская лира = 100 чентезими; 1941
1945 г. — 1 талари (талер) (§) = 100 сантимам;
с 1945 г. — 1 эфиопский доллар (Eth, §) = 100 центам.

Филателистические сведения

Первая марка Эфиопии выпущена в 1894 г. Амхарские надписи на оригинальных марках. С 1909 г. — надписи на марках французские: „Postes ethiopiennes“ — эфиопская почта; „Ethiopie“ — Эфиопия; „Avion“ — авиа, и амхарские. Надпечатка на доплатных марках: „T“ — доплата. В 1936—1938 гг. надписи на марках итальянские: „Etiopia“ — Эфиопия; „Poste coloniali italiane“ — итальянская колониальная почта, амхарские и сомалийские (арабский алфавит). В 1938—1941 гг. в обращении марки Итальянской Восточной Африки. Надписи на оригинальных марках английские: „Ethiopia“ — Эфиопия; французские: „Ethiopie“ — Эфиопия; „Postes“ — почта; „Poste aérienne“ — авиапочта; „Expres“ — спешная; „Postes ethiopiennes“ — эфиопская почта; „Air mail“ (англ.) — авиапочта, и амхарские. С 1894 по 1963 гг. выпущено марок: почтовых — 500; спешной почты — 4; доплатных — 49.

Пояснение к схеме

1. Эритрея. Центр: Асмара.

1890—1941 гг. — итальянская колония; 1941—1952 гг. — британская оккупация; в 1952 г. вошла в состав Эфиопии на федеративных началах (Федерация Эфиопии и Эритреи); с 1962 г. — провинция Эфиопии.

Денежная система: 1893—1938 гг. — 1 итальянская лира = 100 чентезими; 1941—1952 гг. — 1 восточноафриканский шиллинг (⊕) = 100 центам.

Надпечатки на марках Италии и Сомалии: „Colonia Eritrea“ — колония Эритрея; „Eritrea“ — Эритрея. Надписи на оригинальных марках итальянские: „Regno d'Italia. Colonia Eritrea“ — Королевство Италия. Колония Эритрея; „Poste italiane“ — итальянская почта; „Eritrea. R. Poste coloniali italiane“ — Эритрея. Королевская колониальная итальянская почта; „Posta aerea“ — авиапочта, амхарские и сомалийские. В 1938—1941 гг. в обращении марки Итальянской Восточной Африки.

Надпечатки на марках Великобритании: „ВМА. Eritrea“ — Британское военное управление. Эритрея; „ВА. Eritrea“ — Британское управление. Эритрея.

С 1893 по 1952 гг. выпущено марок: почтовых — 276; специальной почты — 9; служебных — 3; доплатных — 37; пакетных — 32; переводных — 6.



ЮГО-ЗАПАДНАЯ АФРИКА

Площадь: 823,9 тыс. кв. км.

Население: 554 тыс. чел. (1963).

Административный центр: Виндхук.

Территория, оккупированная Южно-Африканской Республикой.

Денежная система: 1897—1915 гг. — 1 марка = 100 пфеннигам;

1915—1961 гг. — 1 южноафриканский фунт (S A £) = 20 шиллингам, 1 шиллинг = 12 пенсам, 1 пенни = 4 фартингам.

С 1961 г. — 1 ренд (S W A R) = 100 центам.

Филателистические сведения

Первая марка Юго-Западной Африки выпущена в 1897 г. Надпечатка на марках Германии (периода Германского протектората, 1884—1915 гг.): „Deutsch-Südwestafrika“ — Германская Юго-Западная Африка. Такие же надписи на оригинальных марках. С 1923 г. в обращении марки Южной Африки с надпечатками африканерскими (бурскими): „Zuid-West Afrika“, „Suidwes-Afrika“ — Юго-Западная Африка; английскими: „South West Afrika“, „S. W. A.“ — то же. Надписи на марках африканерские: „Posseël. Inkomste“ — почтовый и гербовый сборы; „Posgeld“ — почтовый сбор; английские: „Postage and revenue“ — почтовый и гербовый сборы; „Postage“ — почтовый сбор. Надпечатки на марках: „Official“ — служебное; „Offisieel“ (африканерск.) — то же. С 1897 по 1963 гг. выпущено марок: почтовых — 316; служебных — 54; доплатных — 79.



ЮЖНО-АФРИКАНСКАЯ РЕСПУБЛИКА

Площадь:

1223,4 тыс. кв. км.

Население:

17 057 тыс. чел. (1963).

Столица: Претория.

Южно-Африканская Республика — государство на юге Африки. До 31 мая 1961 г. — Южно-Африканский Союз.

Денежная система:

1910—1961 гг. — 1 южноафриканский фунт (S.A. £) = 20 шиллингам (s), 1 шиллинг = 12 пенсам (d), 1 пенни (d) = 4 фартингам; с 1961 г. — 1 ренд (S A R) = 100 центам.



Филателистические сведения

Первая почтовая марка была выпущена в 1910 г. Надписи на оригинальных марках английские: „Union of South Africa. Postage“ — Южно-Африканский Союз. Почтовый сбор; „South Africa. Postage and revenue“ — Южная Африка. Почтовый и гербовый сборы; африканерские: „Unie van Zuid Africa. Postzegel“ — Южно-Африканский Союз. Почтовая марка; „Suidafrika. Posseel. Inkomste“ — Южная Африка. Почтовый и гербовый сборы; „Suid-Afrika“ — Южная Африка; „Postgeld“ — почтовый сбор. Надпечатки на служебных марках английская: „Official“ — служебное и африканерская: „Offisieel“ — то же. Надписи на доплатных марках английская: „Postage due“ — почтовая доплата и африканерская: „Te betaal“ — то же. С 1961 г. надписи на марках английская: „Republic of South Africa“ — Южно-Африканская Республика и африканерская: „Republiek van Suid Afrika“ — то же. С 1910 по 1963 гг. выпущено марок: почтовых — 280; служебных — 71; доплатных — 54; блоков — 2.

Пояснение к схеме

1. Мыс Доброй Надежды (Капская провинция). Центр: Кейптаун. 1806—1910 гг. — британская колония; в 1910 вошёл в состав Южно-Африканского Союза.

Денежная система: 1 фунт стерлингов (£) = 20 шиллингам (s), 1 шиллинг = 12 пенсам (d), 1 пенни = 4 фартингам.

Надписи на оригинальных марках: „Cape of Good Hope“ — Мыс Доброй Надежды; „Postage“ — почтовый сбор. С 1853 по 1910 гг. выпущено 63 почтовые марки.

1а. Британский Бечуаналенд. Центр: Мафекинг.

1885—1890 гг. — британская колония; в 1890 г. присоединён к мысу Доброй Надежды.

Денежная система: см. „Мыс Доброй Надежды“.
Надпечатка на марках Мыса Доброй Надежды:
„British Bechuanaland“ — Британский Бечуаналенд. Надписи на оригинальных марках:
„British Bechuanaland“ — Британский Бечуаналенд; „Postage and revenue“ — почтовый и гербовый сборы.

Всего выпущено 28 почтовых марок.

1б. Западный Грикваленд. Центр: Кимберли.
1871—1880 гг. — британская колония; в 1880 г. присоединён к Мысу Доброй Надежды.
Денежная система: см. „Мыс Доброй Надежды“.



Надпечатки на марках Мыса Доброй Надежды: „CW“ — Западный Грикваленд или „G“ — Грикваленд. Выпущено 19 марок.

1в. Стеллаланд. Центр: Фрибург.

1882—1884 гг. — республика; в 1884 г. большая часть территории вошла в состав британской колонии Бечуаналенд; 1899—1900 гг. — оккупация войсками Трансвааля; с 1900 г. — часть британской колонии Мыс Доброй Надежды.

Африканерские надписи на оригинальных марках: „Republiek Stellaland“ — Республика Стеллаланд; „Postzegel“ — почтовая марка.

Надпечатка на марках Мыса Доброй Надежды: „ZAR“ — Южно-Африканская Республика.

Надпечатка на марках Трансвааля: „VR“ (латинск.) — королева Виктория; „Special post“ — специальная почта.

С 1844 по 1900 гг. выпущено 14 почтовых марок.

2. Оранжевое Свободное государство (Оранжевая Республика).
Центр: Блумфонтейн.

1854—1900 гг. — республика; 1900 г. — британская оккупация; 1900—1910 гг. — британская Колония Оранжевой Реки; в 1910 г. Колония Оранжевой Реки переименована в Оранжевое свобод-



посе государство, которое вошло в состав Южно-Африканского Союза.

Денежная система: см. „Мыс Доброй Надежды“. Первая марка выпущена в 1868 г. Африканерские надписи на оригинальных марках: „Oranje Vrij Staat“ — Оранжевое свободное государство. Латинская надпечатка на марках Оранжевой Республики: „VRI“ — Виктория, королева и императрица. Надпечатка на мар-

ках Мыса Доброй Надежды: „Orange River Colony“ — Колония Оранжевой Реки. Надписи на оригинальных марках: та же и „Postage“ — почтовый сбор.

С 1868 по 1910 гг. выпущено марок: почтовых — 57; служебных — 7.

3. Трансвааль. Центр: Претория.

1852—1877 гг. — республика; 1877—1880 гг. — британская колония; 1880—1900 гг. — республика; 1900—1902 гг. — британская оккупация; 1902—1910 гг. — британская колония; в 1910 г. вошёл в состав Южно-Африканского Союза.

Денежная система: см. „Мыс Доброй Надежды“.

Первая марка выпущена в 1869 г.

Надписи на оригинальных марках африканерские: „Z. Afr. Republiek“ — Южно-Африканская Республика; „Postzegel“ — почтовая марка; „Zuid-Afrikaansche Republiek“ — Южно-Африканская Республика.

Надпечатки на марках Трансвааля: „VR“ (латинск.) — королева Виктория; „Transvaal“ (англ.) — Трансвааль.

Надписи на оригинальных марках: „Transvaal. Postage“ — Трансвааль. Почтовый сбор; „Transvaal“ — Трансвааль; „Postage“ — почтовый сбор; „Revenue“ — гербовый сбор; „Postage due“ — почтовая доплата (на доплатных марках). Надпечатка на фискальной марке: „Postzegel“ (африканерск.) — почтовая

марка. Надпечатки (латинские) на марках Трансвааля: „VRI“ — Виктория, королева и императрица; „ERI“ — Эдуард, король и император.

Надпечатка на служебных марках: „CSAR“ — Центральная Южно-Африканская железная дорога. С 1869 по 1910 гг. выпущено марок: почтовых — 180; служебных — 16; доплатных — 7.

4. Наталь. Центр: Питермаритцбург.

1843—1910 гг. — британская колония; в 1910 г. вошёл в состав Южно-Африканского Союза.

Денежная система: см. „Мыс Доброй Надежды“.

Надписи на оригинальных марках латинская: „VR“ — королева Виктория; английские: „Natal“ — Наталь; „Natal postage“ — почтовый сбор Наталья; „Postage and revenue“ — почтовый и гербовый сборы. Всего выпущено марок: почтовых — 92, служебных — 6; гербово-почтовых — 5.

4а. Зулуленд. Центр: Эсгове.

1887—1897 гг. — британская колония; в 1897 г. присоединён к колонии Наталь.

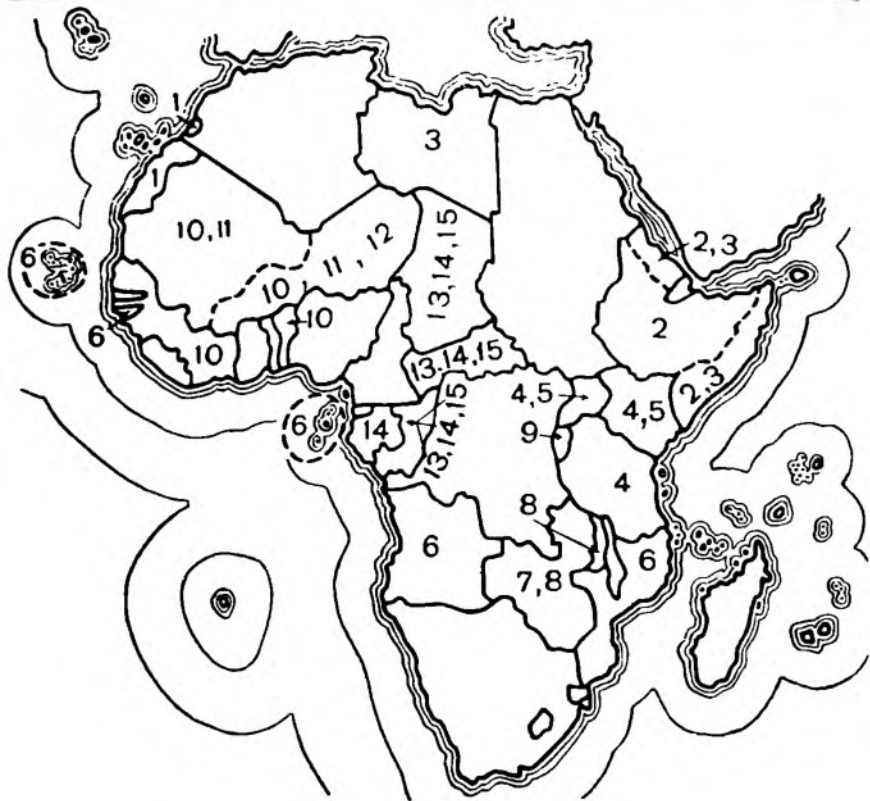
Денежная система: см. „Мыс Доброй Надежды“.

Надпечатка на марках Наталья и Великобритании: „Zululand“ — Зулуленд. Надписи на оригинальных марках: „Zululand“ — Зулуленд; „Postage“ — почтовый сбор; „Revenue“ — гербовый сбор. Всего выпущено марок: почтовых — 23; гербово-почтовых — 8.

4б. Фригейд. Центр: Фригейд.

1884—1889 гг. — „Новая республика Южной Африки“; в 1889 г. присоединён к Трансваалю и стал округом Фригейд; в 1903 г. вошёл в состав британской колонии Наталь.

Африканерские надписи на оригинальных марках: „Nieuwe Republiek“ — Новая Республика; „Zuid-Afrika“ — Южная Африка. Всего выпущено 67 почтовых марок.



**БЫВШИЕ КОЛОНИАЛЬНЫЕ
ТЕРРИТОРИАЛЬНО-АДМИНИСТРАТИВНЫЕ
ОБЪЕДИНЕНИЯ В АФРИКЕ**

1. Испанская Западная Африка (Западная Сахара, Кап Дзуби¹⁾ и Иффи). Центр: Вилья-Сисперос.

Испанское колониальное генерал-губернаторство.

Денежная система: 1 песета = 100 сентимо.

Надписи на оригинальных марках: „Africa Occidental Española“ — Испанская Западная Африка; „Correos“ — почта; „Territorios del Africa Occidental Española“ — территории Испанской Западной Африки; „Correo aereo“ — авиапочта.

С 1949 по 1951 гг. выпущено 26 почтовых марок.

2. Итальянская Восточная Африка (Эфиопия, Сомали и Эритрея). Центр: Аддис-Абеба.

1938—1941 гг. — итальянская колония; 1941—1954 гг. — британская оккупация.

Денежная система: 1938—1941 гг. — 1 лира = 100 чентезими; 1941—1942 гг. — 1 фунт стерлингов (£) = 20 шиллингам (s), 1 шиллинг = 12 пенсам (d), 1 пенни = 4 фартингам или 1 фунт стерлингов (£) = 20 шиллингам (s), 1 шиллинг = 100 центам.

Надписи на марках итальянские: „Africa Orientale Italiana“ — Итальянская Восточная Африка; „Poste“ — почта; „Posta aerea“ — авиапочта, амхарские и сомалийские (арабский алфавит).

Надпечатки на доплатных марках: „AOI“ — Итальянская Восточная Африка; „Segnatasse“ — доплата. Надпечатка на марках Великобритании: „MEF“ — Средне-восточные Силы. В 1942 г. эти марки находились в обращении в Эфиопии, Сомали и Эритрее, а также в Ливии (1943 г.) и на островах Додеканеса (1945 г.). Надпечатки на почтовых и фискальных марках Итальянской Восточной Африки: „British Occupation“ — британская оккупация и „Postage“ — почтовый сбор. С 1938 по 1942 гг. выпущено марок: почтовых — 94; срешней почты — 1; доплатных — 29.

¹⁾ См. «Марокко».



3. Итальянские колонии — Эритрея, Сомали, Ливия.
Денежная система: 1 лира = 100 центеsimи.

Надпечатка на марках Италии: „Colonie italiane“ — итальянские колонии. Надписи на оригинальных марках: „Posto coloniali italiano“ — колони-

альная итальянская почта; „Posta aerea“ — авиапочта. С 1932 по 1934 гг. выпущено 87 почтовых марок.

4. Кения, Уганда и Танганьика. Центр: Найроби.

Британская колония, протекторат и мандатная (с 1945 г. — подопечная) территория; в 1961 г. провозглашена независимым государством Танганьика, в 1962 г. — Уганда, в 1963 г. — Кения. Денежная система: 1 фунт стерлингов (£) = 20 шиллингам (s), 1 шиллинг = 100 центам.

Надписи на оригинальных марках: „Kenya, Uganda, Tanganyika“ — Кения, Уганда, Танганьика; „Postage and revenue“ — почтовый и гербовый сборы; „Postage due“ — почтовая доплата. С 1935 по 1963 гг. выпущено марок: почтовых — 100; доплатных — 6, служебных — 20.

Примечание. В 1963—1964 гг. выпущено несколько серий почтовых марок, общих для Кении, Уганды и Танганьики (с 1964 г. и для Занзибара).

5. Кения и Уганда. Центр: Найроби.

1903—1935 гг. — британская колония и протекторат; в 1935 г. вошли в колониальное объединение „Кения, Уганда и Танганьика“.

Денежная система: 1903—1907 гг. — 1 рупия = 16 аннам, 1 анна = 12 пайсам; 1907—1935 гг. — 1 рупия = 100 центам.

Подписи на оригинальных марках: „East Africa and Uganda Protectorates“ — Восточная Африка и Уганда. Протектораты; „Kenya and Uganda“ — Кения и Уганда; „Postage due“ — почтовая доплата.

Всего выпущено марок: почтовых — 28; доплатных — 6.

6. Португальские колонии в Африке (Ангола, Мозамбик, о-ва Зелёного Мыса, Гвиния Португальская, о-ва Сан-Томе и Принсипи). Центр: Луанда.

Денежная система: 1898—1914 гг. — 1 мильрейс = 1000 реисам (единственное число — реал); 1914—1945 гг. — 1 скудо (§) = 100 сентаво.

Подписи на оригинальных марках: „Africa“ — Африка; „Congo“ — почта. Надпечатка на фискальных марках: „Taxa do duotta“ — военная надбавка (на военно-налоговых марках); „Império Colonial português. Portado“ — Португальская колониальная империя. Доплата (на доплатных марках). В 1898—1945 гг. выпущено марок: почтовых — 8; военно-налоговых — 3; доплатных — 9; блоков — 2.

7. Родезия. Центр: Солсбери.

1889—1923 гг. британская колония.

Денежная система: 1 фунт стерлингов (£) = 20 шиллингам (s); 1 шиллинг (s) = 12 пенсам (d); 1 пенни (d) = 4 фартингам.

Надпечатки и подписи на оригинальных марках: „British South Africa Company“ — британская Южно-Африканская компания; „Rhodesia“ — Родезия. Всего выпущено 130 почтовых марок.

8. Родезия и Ньусаланд. Центр: Солсбери. 1953—1963 гг. — федерация британских владений.

Денежная система: см. „Родезия“.

Подписи на оригинальных марках: „Rho-





desia and Nyasaland" Родесия и Ньясаленд; „Postage" почтовый сбор. Всего выпущено марок: почтовых 50; доплатных — 4.

9. Руанда-Урунди. Центр: Усумбуру. До 1916 г. часть Германской Восточной Африки; 1916—1919 гг. — бельгийская оккупация; 1922—1962 гг. — бельгийская мандатная (подоцечная) территория; в 1962 г. провозглашена независимость Королевства Бурунди и Республики Руанда. Денежная система: 1 франк = 100 сантимам.

Надпечатки на марках Бельгийского Конго французские: „Est Africain Allemand. Occupation belge" — Германский Восток Африки. Бельгийская оккупация; „AO" — Восточная Африка; „Ruanda-Urundi" — Руанда-Урунди, и фламандская: „Duitsch Oostafrika. Belgisch bezetting" — Германский Восток Африки. Бельгийская оккупация. Надписи на оригинальных марках: „Ruanda-Urundi" — Руанда-Урунди. Всего выпущено марок: почтовых — 207, доплатных — 26, блоков — 4.

10. Французская Западная Африка (Берег Слоновой Кости, Верхняя Вольта, Французская Гвинея, Дагомея, Мавритания, Сенегал, Французский Судан, Нигер). Центр: Дакар. 1895—1959 гг. — французское колониальное генерал-губернаторство.

Денежная система: 1 франк = 100 сантимам.

Надписи на оригинальных марках: „Afrigue Occidentale Française" — Французская Западная Африка; „Postes" — почта; „Poste aérienne" — авиапочта; „Chiffre taxe" — доплата. С 1944 по 1959 гг. выпущено марок: почтовых — 102; доплатных — 10; служебных — 12; блоков — 1.

11. Сенегамбия и Нигер. Центр: Бамако.

В 1904 г. Сенегамбия и Нигер разделены на колонии Верхний Сенегал — Нигер и протекторат Мауритания.

Денежная система: см. „Французский Западная Африка“.

Надписи на оригинальных марках: „République Française. Colonies. Senegambie et Niger“ — Французская Республика. Колонии. Сенегамбия и Нигер; „Postes“ — почта. Всего выпущено 13 почтовых марок.

12. Верхний Сенегал — Нигер. Центр: Бамако.

1904—1920 гг. — французский колониальный; в 1920 г. Верхний Сенегал — Нигер разделены на колонии: Французский Судан и Нигер.

Денежная система: см. „Французский Западная Африка“.

Надписи на оригинальных марках: „R. F. Afrique Occidentale Française. H^l Sénégal — Niger“ — Французская республика. Французский Западная Африка. Верхний Сенегал — Нигер; „Postes“ — почта; „Chiffre-taxe à percevoir“ — сумма, подлежащая уплате (на доплатных марках). Марки выпускались в 1908—1916 гг. Всего выпущено марок: почтовых — 35; доплатных — 15.

13. Убанги-Шари — Чад. Центр: Банги.

До 1904 г. часть Французского Конго; 1904—1914 гг. — французская колония; в 1914 г. разделена на колонии: Убанги-Шари и территорию Чад.

Денежная система: см. „Французская Западная Африка“.

Надпечатка на марках типа марок Среднего Конго: „Oubangui-Chari—Tchad“ — Убанги-Шари—Чад. Всего выпущено 24 почтовые марки.

14. Французская Экваториальная Африка (Габон, Среднее Конго, Убанги-Шари, Чад). Центр: Браззавиль.

1910—1958 гг. — французское колониальное генерал-губернаторство.

Денежная система: см. „Французская Западная Африка“.

Надпечатка на марках Среднего Конго и Габона: „Afrique Equatoriale Française“ — Французская Экваториальная Африка.

Надписи на оригинальных марках: „R. F. Afrique Equatoriale Française“ — Французская Республика. Французская Экваториальная Африка; „Postes“ — почта; „Poste aérienne“ — авиапочта; „Chiffre-taxe“ — доплата (на доплатных марках); „Poste française“ — французская почта; „France Libre. Afrique Equatoriale Française“ — Свободная Франция. Французская Экваториальная Африка. Надпечатки на марках: „Afrique Française libre“ — Французская Свободная Африка (переход власти к сторонникам де Голля, 1940 г.); „Libre“ — свободная; „Résistance“ — сопротивление; „Libération“ — освобождение (последние две надпечатки относятся к 1944—1945 гг.). С 1936 по 1958 гг. выпущено марок: почтовых — 307; доплатных — 21, блоков — 1.

15. Французское Конго. Центр: Браззавиль.

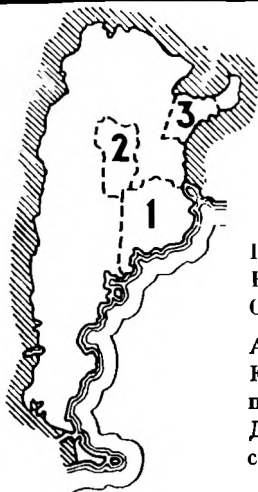
1886—1904 гг. — французская колония; в 1904 г. разделено на колонии: Среднее Конго и Убанги-Шари — Чад.

Денежная система: см. „Французская Западная Африка“.

Надпечатка на марках французских колоний: „Congo Français“ — Французское Конго. Надписи на оригинальных марках: „République Française Colonies. Postes. Congo Français“ — Французская Республика. Колонии. Почта. Французское Конго. С 1891 по 1903 гг. выпущено 47 почтовых марок.



АМЕРИКА



АРГЕНТИНА (АРГЕНТИНСКАЯ РЕСПУБЛИКА)

Площадь: 2776,7 тыс. кв. км.

Население: 21 762 тыс. чел. (1963)

Столица: Буэнос-Айрес.

Аргентина — государство в южной части Южной Америки. Федеративная республика.

Денежная система: 1 аргентинское песо = 100 сентаво.

Филателистические сведения

Первая марка Аргентины выпущена в 1858 г. Надписи на оригинальных марках: „Conf^{оп} Argentina“ — Аргентинская Конфедерация; „Republica Argentina“ — Аргентинская Республика; „Correos“ — почта; „Correos argentinos“ — аргентинская почта; „Correos y telegrafos“ — почта и телеграф; „Correo aéreo“ — авиапочта; „Aéreo“ — авиа. Падпечатки на служебных



марках: „Oficial“ — служебное; „МА“ — министерство земледелия; „МГ“ — военное министерство; „МН“ — министерство финансов; „МИ“ — министерство внутренних дел; „МЛ“ — министерство юстиции и просвещения; „ММ“ — морское министерство; „МОР“ — министерство общественных работ; „МРС“ — министерство иностранных дел и культов; „Servicio oficial“ — служебная связь. С 1858 по 1963 гг. выпущено марок: почтовых — 773; служебных — 400, блоков — 14.

Пояснение к схеме

1. Буэнос-Айрес. Центр: Буэнос-Айрес.

До 1852 г. — часть Аргентины; 1852—1859 гг. — республика; с 1859 г. — провинция Аргентины.

Денежная система: 1 песо (\$) = 8 реалам.

Надпись на оригинальных марках: „Buenos Aires“ — Буэнос-Айрес; „Correo“ — почта; „Franco“ — оплачено. Всего выпущено 16 почтовых марок.

С 1862 г. в обращение поступили марки Аргентины.

2. Кордова. Центр: Кордова.



До 1858 г. — часть Аргентины; 1858—1860 гг. — республика; с 1860 г. — провинция Аргентины.

Денежная система: 1 песо фуэрте (peso fuerte) = 100 сентаво. Надписи на оригинальных марках: „Cordoba“ — Кордова. Всего выпущено 2 почтовые марки. С 1860 г. в обращение поступили марки Аргентины.

3. Корриентес. Центр: Коррвентес.

До 1856 г. — часть Аргентины; 1856—1860 гг. — республика; 1860 — провинция Аргентины.

Денежная система: 1 песо фуэрте = 8 реалам корриентесской валюты или 100 сентаво; 1 реал корриентесской валюты (real MC) = $12\frac{1}{2}$ сентаво.

Надпись на оригинальных марках: „Corrientes“ — Корриентес. Всего выпущено 9 почтовых марок. С 1861 г. в обращение поступили марки Аргентины.



БАГАМСКИЕ ОСТРОВА

Площадь: 11,4 тыс. кв. км.
Население: 131 тыс. чел. (1963).
Административный центр: Нассау.

Багамские о-ва — группа островов в Атлантическом океане, к северу от Больших Антильских о-вов. Колония Великобритании. Денежная система: 1 фунт стерлингов (£) = 20 шиллингам (s), 1 шиллинг (s) = 12 пенсам (d), 1 пенни (d) = 4 фартингам.

Филателистические сведения

Первая марка Багамских островов выпущена в 1859 г. Надписи на оригинальных марках: „Bahamas“ — Багамские острова; „Interinsular postage“ — внутриостровной почтовый сбор; „Bahamas postage“ — почтовый сбор Багамских островов; „Postage-revenue“ — почтовый и гербовый сборы; „Special delivery“ — специальная доставка (на военно-оплатных марках). Надпечатки на марках: „War tax“ — военная надбавка; „War charity“ — военно-благотворительный сбор.

С 1859 по 1963 гг. выпущено марок: почтовых — 173; военно-оплатных — 3.



БАРБАДОС¹⁾

Площадь: 0,4 тыс. кв. км.

Население: 236 тыс. чел. (на 31 ноября 1963 г.).

Административный центр: Бриджтаун.

Барбадос — остров в Атлантическом океане, самый восточный из Малых Антильских о-вов. Владение Великобритании. С 1958 по 1962 гг. о. Барбадос входил в состав Вест-Индской Федерации. Денежная система: 1852—1950 гг. — 1 фунт стерлингов (£) = 20 шиллингам (·), 1 шиллинг (·) = 12 пенсам (d), 1 пенни = 4 фартингам; с 1950 г. — 1 нествидский доллар = 100 центам.

Филателистические сведения

Первая марка Барбадоса выпущена в 1852 г.

Надписи на оригинальных марках: „Barbados“ — Барбадос; „Postage and revenue“ — почтовый и гербовый сборы; „The West Indies Federation“ — Вест-Индская Федерация; „Postage due“ — почтовая доплата. Надпечатка на военно-налоговых марках, 1917 г.: „War tax“ — военная надбавка. С 1852 по 1963 гг. выпущено марок: почтовых — 234; доплатных — 6.

¹⁾ После подписания инициативы в печать была провозглашена независимость Барбадоса.



БЕРМУДСКИЕ ОСТРОВА

Площадь: 53 кв. км.

Население: 46 тыс. чел. (1962).

Административный центр: Гамильтон.

Бермудские о-ва расположены в северо-западной части Атлантического океана. Колония Великобритании.

Денежная система: 1 фунт стерлингов (£) = 20 пиллингам (p), 1 пиллинг (p) = 12 пенсам (d), 1 пенни (d) = 4 фартингам.

Филателистические сведения

Первая марка Бермудских островов выпущена в 1848 г. Надписи на оригинальных марках: „Hamilton. Bermuda“ — Гамильтон. Бермуда; „Bermuda“ — Бермуда; „Postage“ — почтовый сбор; „Postage and revenue“ — почтовый и гербовый сборы; „War tax“ — военная надбавка.

С 1848 по 1963 гг. выпущено 182 почтовые марки.



БОЛИВИЯ

Площадь: 1098,6 тыс. кв. км.
Население: 3596 тыс. чел. (1963).
Столица: Сукре¹⁾.


Боливия — государство в центре Южной Америки. Республика.
Денежная система: 1 песо боливиано = 100 сентаво.

Филателистические сведения

Первая марка Боливии выпущена в 1866 г. Подписи на оригинальных марках: „Bolivia. Correos“ — Боливия. Почта; „Correos de Bolivia“ — почта Боливии; „Correo aéreo“ — авиапочта; „Republica de Bolivia“ — Республика Боливия; „Multa“ — доплата (на доплатных марках); „Habilitada“ — разрешено (на временных выпусках); „Comunicaciones“ — связь.

С 1866 по 1963 гг. выпущено марок: почтовых — 669; доплатных — 9; гербово-почтовых — 14; почтово-благотворительных — 22; блоков — 15.

¹⁾ Местонахождение правительства (фактически столица) — г. Ла-Пас.



БРАЗИЛИЯ
(СОЕДИНЕННЫЕ
ШТАТЫ
БРАЗИЛИИ)

Площадь: 8512,0 тыс. кв. км.
Население: 77 521 тыс. чел. (1963).
Столица: Бразилия.

Бразилия — государство в восточной части Южной Америки. Федеративная республика (Соединённые Штаты Бразилии). Денежная система: 1843—1850 гг. — 1 патакан (patacão) = 980 рейсам; 1850—1942 гг. — 1 мильрейс (\$) = 1000 рейсам; с 1942 г. — 1 крусейро (Cr. \$) = 100 сентаво.

Филателистические сведения

Первая марка Бразилии выпущена в 1843 г. В обращении оригинальные марки без надписей (только с цифрами). С 1866 г. надписи на марках: „Brazil“ — Бразилия; „Correio“ — почта; „Jornaes“ — газеты (на газетных марках); „Império do Brazil“ — Бразильская империя; „Estados Unidos do Brazil“, „E. U. do Brazil“ — Соединённые штаты Бразилии; „Taxa devida“ — сумма, подлежащая уплате (на доплатных марках); „Correio oficial“ — служебная почта; „Brasil“ — Бразилия; „Serviço aereo“ — авиасвязь; „Serviço postal aereo“ — авиапочтовая связь; „Correio aereo“ — авиапочта.

С 1843 по 1963 гг. выпущено марок: почтовых — 839; газетных — 25; спешной почты — 1; служебных — 34; военно-оплатных — 15; доплатных — 51; блоков — 13.

Пояснение к схеме

1. Сан-Паулу. Центр: Сан-Паулу.

Штат Бразилии; в 1932 г. — повстанческое правительство.

Денежная система: 1 мильрейс (\$) = 1000 рейсам.

Надписи на оригинальных марках: „Brasil“ — Бразилия; „Correio“ — почта. Всего выпущено 11 почтовых марок.





ВЕНЕСУЭЛА (СОЕДИНЕННЫЕ ШТАТЫ ВЕНЕСУЭЛЫ)



Площадь: 912,0 тыс. кв. км.
Население: 8260 тыс. чел.
(на 1 декабря 1963 г.).
Столица: Каракас.

Венесуэла — государство в северной части Южной Америки. Федеративная республика.

Денежная система: 1858—1862 гг. — 1 песо фуэрте (\$) = 10 реалам; 1862—1879 гг. — 1 песо фуэрте (\$) = 10 реалам или 100 сентаво; с 1879 г. — 1 боливар (bolivar) = 100 сентимо (centimos).

Филателистические сведения

Первая марка Венесуэлы выпущена в 1859 г. Надписи на оригинальных марках: „Correo de Venezuela“ — почта Венесуэлы; „Federation Venezolana“ — Венесуэльская Федерация; „Correo

de los EE UU de Venezuela" — почта США Венесуэлы; „Escuelas" — школам; „Venezuela" — Венесуэла; „Correos de Venezuela" — почта Венесуэлы; „Instruccion" — просвещение; „Oficial" — служебное; „EE UU de Venezuela" — США Венесуэлы; „Correo aéreo" — авиапочта; „Republica de Venezuela" — Республика Венесуэла. С 1859 по 1963 гг. выпущено марок: почтовых — 1452; для заказных писем — 2; срешней почты — 2; служебных — 271; гербово-почтовых — 8; блоков — 11.

В 1864—1870 гг. выпускались марки для мореходной компании „Роберт Тодд" и фирмы „Камерон, Маколей и Ко" (на договорных началах с правительством Венесуэлы). Надписи на оригинальных марках: „St Thomas — La Guaira — Pto Cabello" — Сент-Томас — Ла-Гуайра — Пуэрто-Кабельо (маршруты судовых рейсов компании); „Packet" (англ.) — пакет; „Steam packet" — пакет, доставляемый пароходом.

Всего выпущено 17 почтовых марок.

В этот же период выпускались марки для почты фирмы „Иезерун" в Кюрасао (на договорных началах с правительством Венесуэлы и Нидерландской колониальной администрацией). Надписи на оригинальных марках: „La Guaira — Pto Cabello — San Tomas" — Ла-Гуайра — Пуэрто-Кабельо — Сан-Томас; „Paquet" (франц.) — пакет; „Curaçao" — Кюрасао. Всего выпущено 2 почтовые марки.

Пояснение к схеме

1. Гваяна (Боливар). Центр: Сьюдад-Боливар. Штат Венесуэлы; 1902—1903 гг. — повстанческое правительство; в 1903 г. подчинён правительству Венесуэлы. Денежная система: 1 боливар (\$) = 100 сентимо. Надписи на оригинальных марках: „Correos de Venezuela" — почта Венесуэлы; „Estado Guayana" — штат Гваяна. Всего выпущено марок: почтовых — 10, гербово-почтовых — 5.

2. Матурин (Мопагас). Центр: Матурин.

Штат Венесуэлы; 1902—1903 гг. — повстанческое правительство; в 1903 г. подчинён правительству Венесуэлы.

Денежная система: см. „Гвайяна (Боливар).“

Надписи на оригинальных марках: „Correos de Venezuela“ — почта Венесуэлы; „Estado Maturin“ — штат Матурин.

В 1903 г. всего выпущено марок: почтовых — 5, гербово-почтовых — 1.

3. Федеральный округ. Центр: Каракас.

Денежная система: см. „Гвайяна (Боливар).“

Надписи на оригинальных марках: „EE UU de Venezuela“ — США Венесуэлы; „Distrito Federal“ — Федеральный округ. В 1905 г. выпущено 3 почтовые марки.

4. Сулия. Центр: Маракайбо.

Штат Венесуэлы.

Денежная система: см. „Гвайяна (Боливар).“

Надписи на оригинальных марках: „Venezuela“ — Венесуэла; „Correos del Estado Soberano del Zulia“ — почта суверенного штата Сулия. В 1891 г. выпущено 2 почтовые марки.

5. Тачира. Центр: Сан-Кристобаль. Штат Венесуэлы.

Денежная система: см. „Гвайяна (Боливар).“

Надписи на оригинальных марках (круглой формы): „EE UU de Venezuela“ — США Венесуэлы; „Estado de Tachira“ — штат Тачира; „Agencia principal de estampilas“ — Главное управление по выпуску знаков почтовой оплаты. В 1906 г. выпущено 3 почтовые марки.



ВЕСТ-ИНДИЯ НИДЕРЛАНДСКАЯ (КЮРАСАО)

Площадь: 1 тыс. кв. км.

Население: 202 тыс. чел. (1963).

Административный центр: Виллемстад.

Вест-Индия Нидерландская — группы островов в Вест-Индии, входящие в состав Малых Антильских о-вов. С 1634 по 1954 гг. — нидерландская колония Кюрасао (с 1948 г. — Нидерландские Антильские острова). С 1954 г. официальное название: „автономная заморская часть Нидерландов“ — Нидерландские Антиллы. Денежная система: 1 гульден Кюрасао (Нидерландских Антильских островов) = 100 центам.

Филателистические сведения

Первая марка Нидерландских Антильских островов выпущена в 1873 г. Надписи на оригинальных марках: „Curaçao“ — Кюрасао; „Te betalen“ — уплатить; „Port“ — доплата; „Postzegel“ — почтовая марка; „Luchtpost“ — авиапочта; „Ned. Antillen“ — Нидерландские Антильские острова. Надпечатка на марках Нидерландов: „Curaçao“ — Кюрасао. С 1873 по 1963 гг. выпущено марок: почтовых — 416; доплатных — 57; блоков — 1.



ВИРГИНСКИЕ ОСТРОВА

Площадь: 0,3 тыс. кв. км.

Население: 36 тыс. чел. (1962).

Административный центр: Шарлотта-Амалия.

Виргинские острова — владение США в Карибском море; часть группы Виргинских островов восточнее Пуэрто-Рико. В состав американских Виргинских островов входят острова: Сент-Джон, Санта-Крус и Сент-Томас.

До 1917 г. Виргинские острова были колонией Дании и назывались „Датской Вест-Индией“.

Денежная система: 1855—1905 гг. — 1 доллар (\$) = 100 центам; 1905—1917 гг. — 1 франк = 100 битам (bit).

Филателистические сведения

Первая марка Виргинских о-вов выпущена в 1855 г. Надписи на оригинальных марках: „KGL. post“ — королевская почта; „Fr. M“ — почтовая марка; „Dansk — Vestindiske OER“ — датские владения Вест-Индии; „Dansk Vestindien“ — Датская Вест-Индия; „Post“ — почта; „Porto maerke“ — доплатная марка. С 1855 по 1917 гг. выпущено марок: почтовых—51; доплатных—8. С 1917 г. в обращении находятся марки США.



ГАИТИ

Площадь: 27,8 тыс. кв. км.

Население: 4448 тыс. чел. (1963).

Столица: Порт-о-Пренс.

Гаити — государство в Вест-Индии, в западной части о-ва Гаити (Большие Антильские острова) в Карибском море, в Центральной Америке. Республика.

Денежная система: 1881—1906 гг. — 1 гурд (gourde) = 100 сантимам; 1906—1920 гг. — 1 гурд = 100 сантимам; 1 пиастр = 100 сантимам; с 1920 г. — 1 гурд = 100 сантимам.

Филателистические сведения

Первая марка Гаити выпущена в 1881 г. Надписи на оригинальных марках: „République d'Haïti“ — Республика Гаити; „Haïti“ — Гаити; „Postes“ — почта.

Надпечатка на марках: „G^t Pre“ — временное правительство; „Chiffre-taxe à percevoir“ — сумма, подлежащая уплате (на доплатных марках); „Poste aérienne“ — авиапочта; „Avion“ — авиа; „Colis postaux“ — почтовые пакеты.

С 1881 по 1963 гг. выпущено марок: почтовых — 783; специальной почты — 1; служебных — 9; доплатных — 23; пакетных — 8; почтово-благотворительных — 8; блоков — 21.



ГВАДЕЛУПА

Площадь: 1,8 тыс. кв. км.

Население: 297 тыс. чел. (1963).

Административный центр: Бас-Тер.

Гваделупа — группа островов, входящих в состав Малых Антильских о-вов в Вест-Индии. Владение Франции. В 1946 г. колония получила статус „заморского департамента“ Франции. Денежная система: 1 французский франк = 100 сантимам.

Филателистические сведения

Первая марка Гваделупы выпущена в 1876 г. Вначале выпускались только доплатные марки (почтовыми марками служили марки французских колоний). Надпись на доплатных марках: „A percevoir“ — к доплате.

Надпечатки на марках французских колоний (1884—1891 гг.): „GRE“ — Гваделупа; „Guadeloupe“ — Гваделупа; „G et D“ — Гваделупа и зависимые территории. Надписи на оригинальных марках: „Guadeloupe et dépendances“ — Гваделупа и зависимые территории; „RF“ или „République Française“ — Французская Республика; „Colonies“ — колонии; „Postes“ — почта; „Chiffre-taxe“ — доплата (на доплатных марках); „Postes française“ — французская почта.

С 1876 по 1947 гг. выпущено марок: почтовых — 228; доплатных — 50; блоков — 1. С 1947 г. в обращение поступили марки Франции.



ГВАТЕМАЛА

Площадь: 108,9 тыс. кв. км.

Население: 4095 тыс. чел. (1963).

Столица: Гватемала.

Государство в Центральной Америке. Республика.

Денежная система: 1871—1881 гг. — 1 песо (\$) = 8 реалам или 100 сентаво; 1881—1927 гг. — 1 песо (\$) = 100 сентаво; с 1927 г. — 1 кетцал (guetzal) = 100 сентаво.

Филателистические сведения

Первая марка Гватемалы выпущена в 1871 г. Надписи на оригинальных марках: „Correos de Guatemala“ — почта Гватемалы; „Union postal universal. Guatemala“ — Всемирный почтовый союз. Гватемала; „Guatemala. CA“ — Гватемала. Центральная Америка; „Rpb^{ca} de Guat^a“ — Республика Гватемала; „Correos Nacionales de la R. de Guatemala“ — национальная почта Республики Гватемала; „Franqueo oficial“ — служебная оплата; „Oficial“ — служебное; „Соггео аерго“ — авиапочта. Надпечатка на марках: „Соггеос пacionales“ — национальная почта. Надпечатки и надписи на оригинальных марках: „Servicio postal aéreo interior“ — авиапочтовая внутренняя связь; „Aéreo internacional“ — международная авиапочта; „Aéreo exterior“ — внешняя авиапочта; „Соггео аерго“ — авиапочта.

С 1871 по 1963 гг. выпущено марок: почтовых — 686; специальной почты — 3; служебных — 84; гербово-почтовых — 3; блоков — 7.



ГВИАНА

Площадь: 215 тыс. кв. км.

Население: 611 тыс. чел. (1963).

Административный центр: Джорджтаун.

Гвиана — страна в северо-восточной части Южной Америки. Бывшая колония Великобритании. Независимость страны провозглашена 26 мая 1966 г. Гвиана входит в Содружество, возглавляемое Великобританией.

Денежная система: 1 вест-индийский доллар (B W I \$) = = 100 центам.

Филателистические сведения

Первая почтовая марка Гвианы выпущена в 1850 г. Надписи на оригинальных марках: „British Guiana“ — Британская Гвиана; „Postage“ — почтовый сбор; „Postage & revenue“ — почтовый и гербовый сборы; „Postage due“ — почтовая доплата; „Official“ — служебное.

За период с 1850 по 1963 гг. всего выпущено марок: почтовых — 211; служебных — 12; гербово-почтовых — 20; доплатных — 4.



ГВИАНА НИДЕРЛАНДСКАЯ (СУРИНАМ)

Площадь: 142,8 тыс. кв. км.

Население: 307 тыс. чел. (1962).

Административный центр: Парамарибо.

Гвиана Нидерландская — колония Нидерландов в северо-восточной части Южной Америки. С 1954 г. — „автономная заморская часть Нидерландов“.

Денежная система: 1 суринамский гульден = 100 центам.

Филателистические сведения

Первая марка Гвианы Нидерландской (Суринама) выпущена в 1873 г. Надписи на оригинальных марках: „Suriname“ — Суринам; „Kolonie Suriname“ — колония Суринам; „Postzegel“ — почтовая марка; „Te betalen“ — доплатить (на доплатных марках); „Luchtpost“ — авиапочта.

С 1873 по 1963 гг. выпущено: почтовых марок — 417; доплатных марок — 57; блоков — 2.





ГВИАНА ФРАНЦУЗСКАЯ

Площадь: 91,0 тыс. кв. км.

Население: 34,0 тыс. чел. (1962).

Административный центр: Кайенна.

Гвиана Французская — колония Франции в северо-восточной части Южной Америки; с 1946 г. — „заморский департамент“ Франции.

Денежная система: 1 французский франк = 100 сантимам.

Филателистические сведения

Первая марка Французской Гвианы выпущена в 1886 г. Надпечатки на марках французских колоний: „Guu. Franç.“ — Французская Гвиана; „Guayane“ — Гвиана. Надписи на оригинальных

марках: „République Française. Colonies. Postes“ — Французская Республика. Колонии. Почта; „Guyane“ — Гвиана; „Guyane Française“ — Французская Гвиана; „Postes“ — почта; „RF“ — Французская Республика. Французские надписи на доплатных марках: „A percevoir“ — доплатить; „Postes Française“ — французская почта.

С 1886 по 1947 г. выпущено марок: почтовых — 254; доплатных — 31; блоков — 1. С 1947 г. в обращении марки Франции.

Пояснение к схеме

1. Иини. Центр: Сент-Элис.

Часть Французской Гвианы; 1930—1946 гг. — французская колониальная территория; в 1946 г. вошла в состав департамента Французской Гвианы.

Денежная система: см. выше.

Надпечатка на марках Французской Гвианы: „Territoire de l'Inini“ — территория Иини. Надписи на оригинальных марках: „Inini“ — Иини; „Poste aérienne“ — авиапочта. С 1932 по 1944 г. выпущено марок: почтовых — 61; доплатных — 9; блоков — 1.





ГОНДУРАС

Площадь: 112,1 тыс. кв. км.

Население: 2008 тыс. чел. (1963).

Столица: Тегусигальпа.

Гондурас — государство в Центральной Америке; с 1839 г. — республика.

Денежная система: 1866—1890 гг. — 1 песо (\$) = 8 реалам или 100 сентаво; 1890—1933 гг. — 1 песо (\$) = 100 сентаво; с 1933 г. — 1 лемпира (lempira) = 100 сентаво.

Филателистические сведения

Первая марка Гондураса выпущена в 1866 г. Надписи на оригинальных марках: „Correos de Honduras“ — почта Гондураса; „Republica de Honduras“ — Республика Гондурас; „Servicio postal“ — почтовая связь; „UPU“ — Всемирный почтовый Союз; „Соггео аэгео“ — авиапочта.

Надпечатки на марках: „Oficial“ — служебная; „Аэгео соггео“ — авиапочта.

С 1866 по 1963 гг. выпущено марок: почтовых — 554; служебных — 80; гербово-почтовых — 7; почтово-благотворительных — 3.





ГОНДУРАС БРИТАНСКИЙ

Площадь: 23 тыс. кв. км.

Население: 98,5 тыс. чел.

Административный центр: Белиз.

Гондурас Британский — владение

Великобритании в Центральной Америке.

Денежная система: 1865—1888 гг. — 1 фунт стерлингов (£) = 20 шиллингам (s), 1 шиллинг (s) = 12 пенсам (d), 1 пенни (d) = 4 фартингам; с 1888 г. — 1 доллар Британского Гондураса (\$ В. Н.) = 100 центам.

Финансово-статистические сведения

Первая марка Британского Гондураса выпущена в 1865 г. Надписи на оригинальных марках: „British Honduras“ — Британский Гондурас; „Postage“ — почтовый сбор; „Postage & revenue“ — почтовый и гербовый сборы; „Postage due“ — почтовая доплата. Надпечатка на военно-налоговых марках: „War“ — военная.

С 1865 по 1963 гг. выпущено марок: почтовых — 184; доплатных — 3.





ГРЕНЛАНДИЯ

Площадь: 2175,6 тыс. кв. км¹).

Население: 35,0 тыс. чел. (1962).

Административный центр: Готхоб.


Гренландия — остров в Северном Ледовитом и Атлантическом океанах. 1814—1953 гг. — владение Дании, с 1953 г. — часть Датского королевства.

Денежная система: 1 датская крона = 100 оре.

Филателистические сведения

Первая марка Гренландии выпущена в 1905 г. Первоначально выпускались только пакетные марки. Надписи на оригиналь-

¹ Территория Гренландии, свободная ото льда, равна 872 тыс. кв. км.





ных марках: „Pakke-porto“ — доставка пакетов (на пакетных марках); „Grønland. Kgl. post“ — Гренландия. Королевская почта. Всего выпущено марок: почтовых — 52; пакетных — 11.

Пояснение к схеме

1. Туле. (Сев. Гренландия). Центр: Туле.

Округ (инспекторат) датской колонии Гренландии.

Денежная система: см. выше.

Надписи на оригинальных марках: „Thule“ — Туле. С 1935 по 1936 гг. выпущено 5 почтовых марок.



ДОМИНИКАНСКАЯ РЕСПУБЛИКА

Площадь: 48,7 тыс. кв. км.

Население: 3334 тыс. чел. (1963).

Столица: Санто-Доминго.

Доминиканская Республика — государство в восточной части о-ва Гаити (Большие Антильские о-ва).

Денежная система: 1865—1880 гг. — 1 песо (\$) = 8 реалам; 1880—1883 гг. — 1 песо (\$) = 100 сентаво; 1883—1885 гг. — 1 франко = 100 сентимо; с 1885 г. — 1 доминиканское песо (\$) = 100 сентаво.

Филателистические сведения

Первая марка Доминиканской Республики выпущена в 1865 г. Надписи на оригинальных марках: „Correos“ — почта; „Republica Dominicana“ — Доминиканская Республика; „Correo aéreo“ — авиапочта; „Franqueo oficial“ — служебная оплата; „T“, „Multa“ — доплата. Надпечатка на марках: „Habilitado“ — действительно (на временных выпусках).

С 1865 по 1963 гг. выпущено марок: почтовых — 760, для ценных писем — 15; слепшой почты — 32; доплатных — 19; пакетных — 3; почтово-благотворительных — 25; блоков — 28.



ЗОНА ПАНАМСКОГО КАНАЛА

Площадь: 1,4 тыс. кв. км.

Население: 49,8 тыс. чел. (1962).

Административный центр: Бальбоа-Хайтс.

Зона Панамского канала — владение США в Центральной Америке (с 1903 г.).

Денежная система: 1904—1907 гг. — 1 песо (\$) = 100 сентаво или 1 доллар (\$) = 100 центам; 1907—1924 гг. — 1 бальбоа = 100 сентезимо; с 1924 г. — 1 доллар (\$) = 100 центам.

Филателистические сведения

Первая марка Зоны Панамского Канала выпущена в 1904 г.

Надпечатки на марках Панамы и США: „Canal Zone“ — Зона Канала; „Panama Canal Zone“ — Зона Панамского Канала.

Надписи на оригинальных марках: „Canal Zone postage“ — почтовый сбор Зоны Канала; „Air mail“ — авиапочта.

Надпечатка на марках: „Official“ — служебная.

С 1904 по 1963 гг. выпущено марок: почтовых — 158; служебных — 25.



КАЙМАНОВЫ ОСТРОВА

Площадь: 0,3 тыс. кв. км.

Население: 8 тыс. чел. (1962).

Административный центр: Джорджтаун.

Каймановы острова — владение Великобритании в Карибском море, в Вест-Индии. До объявления независимости Ямайки в августе 1962 г. входили в ее состав.

Денежная система: 1 фунт стерлингов (£) = 20 шиллингам (s), 1 шиллинг = 12 пенсам (d), 1 пенни (d) = 4 фартингам.

Филателистические сведения

Первая марка Каймановых о-вов выпущена в 1901 г. До 1901 г. в обращении находились марки Ямайки. Надписи на оригинальных марках: „Cayman islands“ — Каймановы острова; „Postage“ — почтовый сбор; „Postage and revenue“ — почтовый и гербовый сборы. Надпечатка на военно-налоговых марках: „War stamp“ — военная марка.

С 1901 по 1963 гг. выпущено 174 почтовые марки.



КАНАДА



Площадь: 9976,2 тыс. кв. км.

Население: 19 361 тыс. чел. (на 1 октября 1964 г.).

Столица: Оттава.

Канада — государство в северной части Северной Америки; входит в Содружество, возглавляемое Великобританией.

Денежная система: 1 канадский доллар (\$) = 100 центам (¢).

Филателистические сведения

Первая марка Канады выпущена в 1868 г. Надписи на оригинальных марках: „Canada postage“ — почтовый сбор Канады; „Registered letter stamp“ — марка для заказного письма; „Special delivery expres“ — специальная спешная доставка (для спешной почты). С 1927 г. надписи английские: „Postage“ — почтовый сбор; французские: „Postes“ — почта. Надпечатки на служебных марках: „OHMS“ — на службе его величества; „G“ — правительственное. Надписи на доплатных марках: „Postage due“ — почтовая доплата; „A percevoir“ — доплатить.

С 1868 по 1963 гг. выпущено марок: почтовых — 332; для ценных писем — 3; для спешной почты — 11; служебных — 48; доплатных — 19.

Пояснение к схеме

1. Британская Колумбия. Центр: Виктория.

1858—1871 гг. — британская колония; в 1871 г. в качестве провинции вошла в состав Канады.

Денежная система: 1860—1867 гг. — 1 фунт стерлингов (£) = 20 шиллингам (s), 1 шиллинг (s) = 12 пенсам (d); 1 пенни (d) = 4 фартингам; 1867—1871 гг. — 1 доллар (\$) = 100 центам (¢).

Надписи на оригинальных марках: „British Columbia — Vancouver island“ — Британская Колумбия и о. Ванкувер; „British Columbia postage“ — почтовый сбор Британской Колумбии. С 1860 по 1871 гг. выпущено 13 почтовых марок.

1а. О. Ванкувер. Центр: Виктория.

1849—1858 гг. — британская колония; 1858—1871 гг. — часть Британской Колумбии.

Денежная система: 1 доллар (\$) = 100 центам (¢).

Надписи на оригинальных марках: „Vancouver island“ — о. Ван-

кувер. В 1865 г. выпущено 4 почтовые марки.

2. Канада. Центр: Оттава.

1763—1867 гг. — британская колония; в 1867 г. вошла в состав британского доминиона Канады.

Денежная система: 1851—1859 гг. — 1 фунт стерлингов (£) = 20 шиллингам (·), 1 шиллинг = 12 пенсам (d), 1 пенни = 4 фартингам; 1859—1867 гг. — 1 доллар (\$) = 100 центам (¢).

Надписи на оригинальных марках: „Canada postage“ — почтовый сбор Канады; „Canada packet postage“ — почтовый пакетный сбор Канады. С 1851 по 1859 гг. выпущено 17 почтовых марок.

3. Нью-Брансуик. Центр: Фредериктон.

1713—1867 гг. — британская колония; в 1867 г. в качестве провинции вошел в состав Канады.

Денежная система: 1851—1860 гг. — 1 фунт стерлингов (£) = 20 шиллингам (·), 1 шиллинг = 12 пенсам (d), 1 пенни = 4 фартингам; 1860—1867 гг. — 1 доллар (\$) = 100 центам (¢).

Надписи на оригинальных марках: „New Brunswick postage“ — почтовый сбор Нью-Брансуика. С 1851 по 1860 гг. выпущено 10 почтовых марок.

4. Новая Шотландия. Центр: Галифакс.

1713—1867 гг. — британская колония; в 1867 г. в качестве провинции вошла в состав Канады.

Денежная система: 1851—1860 гг. — 1 фунт стерлингов (£) = 20 шиллингам (·), 1 шиллинг (·) = 12 пенсам (d), 1 пенни (d) = 4 фартингам; 1860—1867 гг. — 1 доллар (\$) = 100 центам (¢).

Надписи на оригинальных марках: „Nova Scotia“ (латинск.). — Новая Шотландия; „Postage“ (англ.) — почтовый сбор. С 1851 по 1866 гг. выпущено 10 почтовых марок.

5. О. Принца Эдуарда. Центр: Шарлоттаун.



1796—1873 гг. — британская колония; в 1873 г. в качестве провинции вошёл в состав Канады.

Денежная система: 1861—1870 гг. — 1 фунт стерлингов (£) = 20 шиллингам (·), 1 шиллинг (·) = 12 пенсам (d), 1 пенни = 4 фартингам; 1870—1873 гг. — 1 доллар (\$) = 100 центам (¢).

Надписи на оригинальных марках: „Prince Edward island“ — о. Принца Эдуарда. С 1861 по 1872 гг. выпущено 16 почтовых марок.

6. Ньюфаундленд. Центр: Сент-Джонс.

1583—1907 гг. — британская колония; 1907—1933 гг. — британский доминион; 1933—1949 гг. — британская колония; в 1949 г. в качестве провинции вошёл в состав Канады.

Денежная система: 1857—1866 гг. — 1 фунт стерлингов (£) = 20 шиллингам (·), 1 шиллинг (·) = 12 пенсам (d), 1 пенни (d) = 4 фартингам; 1866—1949 гг. — 1 доллар (\$) = 100 центам (¢).

Надписи на оригинальных марках: „St Johns. Newfoundland Postage“ — почтовый сбор Сент-Джонса. Ньюфаундленд; „Newfoundland“ — Ньюфаундленд; „Newfoundland postage“ — почтовый сбор Ньюфаундленда; „Air mail“ — авиапочта. С 1857 по 1947 гг. выпущено марок: почтовых — 250; доплатных — 6; переводных — 1.

КОЛУМБИЯ



Площадь:

1138,4 тыс. кв. км.

Население:

15 098 тыс. чел. (1963).

Столица: Богота.

Колумбия — государство в северо-западной части Южной Америки (старое название — Новая Гранада).

Республика.

Денежная система: 1 колумбийское песо (\$) = 100 сентаво.

Филателистические сведения

Первая марка Колумбии выпущена в 1859 г. Надписи на

оригинальных марках: „Confed. Granadina“ — Гранадская Конфедерация; „Correos nacionales“ — национальная почта; „Estados Unidos de Nueva Granada“ — Соединённые Штаты Новой Гра-



пады; „Sobreporte“ — особая доставка (спешная почта); „EE UU de Colombia“, „Estados Unidos de Colombia“ — США Колумбии; „Correos nales“ — национальная почта; „Union Postal universal“, „UPU“ — Всемирный почтовый союз; „Recomendada“, „R“ — заказное; „Retardo“ — с опозданием (для писем, отправляемых после закрытия почтовых учреждений); „AR“ — извещение о по-

лучении; „Republica de Colombia“ — Республика Колумбия; „Provisional“ — временно; „Correos de Colombia“ — почта Колумбии; „Colombia“ — Колумбия; „Servicio aéreo“ — авиасвязь; „Correo aéreo“ — авиапочта; „Sobretasa“ — особая надбавка (на благотворительных марках); „Aéreo“ — авиа; „Correo extra rapido“ — экстренная специальная доставка.

С 1859 по 1963 гг. выпущено марок: почтовых — 1049; служебных — 64; для заказных писем — 7; для писем, отправляемых после закрытия почтовых учреждений, — 5; гербово-почтовых — 10; доплатных — 5; почтово-благотворительных — 12; блоков — 26.

Пояснение к схеме

1. Боливар. Центр: Картахена.

Часть Колумбии; 1863—1886 гг. — штат Колумбии; 1886—1904 гг. — департамент Колумбии.

Денежная система: колумбийская (см. выше).

Надписи на оригинальных марках: „EU de Colombia“ — США Колумбии; „Estado Soberano de Bolivar“ — суверенный штат Боливар; „Correos del estado“ — государственная почта; „Correos de Bolivar“ — почта Боливара; „Republica de Colombia“ — Республика

Колумбия; „Departamento de Bolivar“ — департамент Боливар; „Correos“ — почта; „AR“ — извещение о получении; „Retardo“ — с опозданием (для писем, отправляемых после закрытия почтовых учреждений); „R“ — заказное.

Всего выпущено марок: почтовых — 65; для ценных писем и писем с извещением о получении — 7; для заказных писем — 8; для писем, отправляемых после закрытия почтовых учреждений, — 2.

2. Антиокия. Центр: Медельин.

Часть Колумбии; 1868—1886 гг. — штат Колумбии; 1886—1903 гг. — департамент Колумбии.

Денежная система: колумбийская (см. выше).

Надписи на оригинальных марках: „E^s U^s de Colombia“ — США Колумбии; „Correos“ — почта; „ES de Antioquia“ — суверенный штат Антиокия; „EE UU de Colombia“ — США Колумбии; „E^o S^o de Antioquia“ — суверенный штат Антиокия; „Correos de Antioquia“ — почта Антиокии; „Colombia“ — Колумбия; „R. de Colombia“ — Республика Колумбия; „D de A“ — Департамент Антиокия; „Provisional“ — временно; „Republica de Colombia“ — Республика Колумбия; „Correos del departamento de Antioquia“ — почта департамента Антиокия; „Registro“, „R“, — заказное; „UPU“ — Всемирный почтовый союз; „Antioquia“ — Антиокия. Всего выпущено марок: почтовых — 144; для заказных писем — 7; для писем, отправляемых после закрытия почтовых учреждений, — 7.

3. Сантандер. Центр: Букараманга.

Часть Колумбии; 1884—1886 гг. — штат Колумбии; 1886—1903 гг. — департамент Колумбии.

Денежная система: колумбийская (см. выше).

Надписи на оригинальных марках: „Estados Unidos de Colombia“ — США Колумбии; „Estado Soberano de Santander“ — суверенный штат Сантандер; „Correos“ — почта; „Republica de Colombia“ — Республика Колумбия.

bia" — Республика Колумбия; „Departamento de Santander" — департамент Сантандер.

Надпечатки на марках: „Provisional" — временно; „Correos de Santander" — почта Сантандера. Всего выпущено 57 марок.

4. Кукута (Северный Сантандер). Центр: Кукута.

Провинция в составе Департамента Сантандер; в 1900 г. — временное повстанческое правительство; 1900—1904 гг. — провинция Колумбии.

Денежная система: колумбийская (см. выше).

Надписи на оригинальных марках: „Gobierno provisorio" — временное правительство; „Correos" — почта; „Republica de Colombia" — Республика Колумбия; „Departamento de Santander" — департамент Сантандер; „Correos de la Provincia de Cucuta" — почта провинции Кукута. Всего выпущено 44 почтовые марки.

5. Бояка. Центр: Тунха.

Часть Колумбии; 1899—1904 гг. — департамент Колумбии.

Денежная система: колумбийская (см. выше).

Надписи на оригинальных марках: „Colombia. Boyaca" — Колумбия. Бояка; „Correos" — почта; „Departamento de Boyaca" — Департамент Бояка; „Republica de Colombia" — Республика Колумбия.

Всего выпущено 11 почтовых марок.

6. Кундинамарка. Центр: Богота.

Часть Колумбии; 1870—1886 гг. — штат Колумбии; 1886—1904 гг. — департамент Колумбии.

Денежная система: колумбийская (см. выше).

Надписи на оригинальных марках: „Cundinamarca" — Кундинамарка; „Correos" — почта; „EE UU de Colombia" — США Колумбии; „Estado Soberano de Cundinamarca" — Суверенный штат Кундинамарка; „Correos del „ES de Cundinamarca" — почта суверенного штата Кундинамарка; „Sello provisorio para registro" — временная марка для заказных писем; „Provisionalmente" — вре-

мению; „Republica de Colombia“ — Республика Колумбия; „Departamento de Cundinamarca“ — департамент Кундинамарка. Всего выпущено марок: почтовых — 29; для ценных писем — 2.

7. Толима. Центр: Ибаге.
Часть Колумбии; 1870—1886 гг. — штат Колумбии; 1886—1903 гг. — департамент Колумбии.

Денежная система: колумбийская (см. выше).

Надписи на оригинальных марках: „EE UU de C“ — США Колумбии; „ES del T“ — суверенный штат Толима; „Correos del estado“ — государственная почта; „Correos del E^o S^o del Tolima“ — почта суверенного штата Толима; „Estados Unidos de Colombia“ — США Колумбии; „Republica de Colombia“ — Республика Колумбия; „Departamento de Tolima“ — департамент Толима; „Correos“ — почта. Всего выпущено 62 почтовые марки.

8. Каука. Центр: Попаян.

Часть Колумбии; 1882—1886 гг. — штат Колумбии; 1886—1901 гг. — департамент Колумбии; 1901—1902 гг. — временное повстанческое правительство.

Денежная система: колумбийская (см. выше).

Надписи на оригинальных марках: „Republica de Colombia“ — Республика Колумбия; „Gobierno provisional“ — временное правительство; „Correos“ — почта. Выпущено 6 марок.

9. Чоко. Центр: Кибдо.

Губерния Колумбии (Новой Гранады).

Денежная система: колумбийская (см. выше).

Надписи на марках: „Republica de N. Granada“ — Республика Новая Гранада; „Governacion de Choco“ — губерния Чоко.
В 1879 г. выпущена 1 почтовая марка.



КОСТА-РИКА

Площадь: 51,0 тыс. кв. км.
Население: 1325,2 тыс. чел. (по переписи на 1 апреля 1963 г.).
Столица: Сан-Хосе.

Коста-Рика — государство в

Центральной Америке. С 1838 г. — республика.

Денежная система: 1862—1881 гг. — 1 песо (\$) = 8 реалам;
1881—1900 гг. — 1 песо (\$) = 100 сентаво; с 1900 г. — 1 колон
(colon) = 100 сентимо.

Филателистические сведения

Первая марка Коста-Рики выпущена в 1862 г. Надписи на оригинальных марках: „Correos de Costa Rica“ — почта Коста-Рики; „UPU“ — Всемирный почтовый союз; „Union Postal Universal. Costa Rica“ — Всемирный почтовый союз. Коста-Рика; „Costa Rica“ — Коста-Рика; „Correos y telegrafos“ — почта и телеграф;

„Republica de Costa Rica“ — Республика Коста-Рика; „Multa“ — доплата. Надпечатка и надписи на марках: „Correo aéreo“ — авиапочта.

С 1862 по 1963 гг. выпущено марок: почтовых — 637; служебных — 92; гербово-почтовых — 4; доплатных — 13; блоков — 6.



Пояснение к схеме

1. Гуанакасте. Центр: Либерия.

Провинция Коста-Рики.

Денежная система: 1 песо (\$) = 100 сентаво.

Надпечатка на марках Коста-Рики: „Guanacaste“ — Гуанакасте.

С 1885 по 1889 гг. выпущено марок: почтовых — 22; гербово-почтовых — 4.



КУБА (РЕСПУБЛИКА КУБА)

Площадь:
114,5 тыс. кв. км.
Население:
7256 тыс. чел. (1964).
Столица: Гавана.

Куба — республика в Вест-Индии, на одноименном острове группы Больших Антильских о-вов и на прилегающих островах. Денежная система: 1873—1888 гг. — 1 песета = 100 сентимо; с 1888 г. — 1 кубинское песо (\$) = 100 сентаво или 1000 милезимам.

Филателистические сведения

Первая марка Кубы выпущена в 1873 г.¹⁾
Надпечатки на оригинальных марках: „Y“ — для внутренней корреспонденции. Надпечатка на марках США: „Cuba“ — Куба. Надписи на оригинальных марках (период испанского господства

¹⁾ В 1871 г. в одном из освобожденных районов во время восстания против испанских колонизаторов (1868—1878 гг.) выпущены почтовые марки с надписью: «Rep. de Cuba» — Республика Куба; «Correos» — почта.

до 1898 г.)¹⁾: „Correos“ — почта; „Ultramar“ — заморские владения; „Cuba“ — Куба; „Isla de Cuba“ — остров Куба; „Cuba. Impresos“ — Куба. Печатное; с 1902 г.: „Republica de Cuba“ — Республика Куба; „Correos“ — почта; „Entrega inmediata“ — немедленная доставка и „Entrega especial“ — особая доставка (на марках спешной почты); „Correos de Cuba“ — почта Кубы; „Aéreo“ — авиапочта. Надпечатки на марках: „Gobierno revolucionario“ — революционное правительство (государственный переворот в 1917 г.); „Habilitado“ — разрешено (на временных выпусках). С 1873 по 1963 гг. выпущено марок: почтовых — 939; газетных — 30; блоков — 22; спешной почты — 28; доплатных — 10; почтово-благотворительных — 39.



Пояснение к схеме

1. Пуэрто-Принсипе (Камагуэй). Центр: Пуэрто-Принсипе (Камагуэй).

Провинция Кубы; 1898—1902 гг. — американская оккупация; в 1902 г. вошла в состав Кубы.

Денежная система: 1 песо (\$) = 100 сентаво или 1000 милленимам.

Испанская надпечатка на марках Кубы: „Habilitado“ — разрешено (временный выпуск). Всего выпущено марок: почтовых — 23; доплатных — 4.

¹⁾ В 1855—1873 гг. выпускались единые марки для о-вов Куба и Пуэрто-Рио. Надписи на марках: «Correos» — почта; «Plata» — серебром; «Ultramar» — заморские владения. Выпущено 49 марок.



МАРТИНИКА

Площадь: 1,1 тыс. кв. км.
Население: 303 тыс. чел. (1963).
Административный центр: Фор-де-Франс.

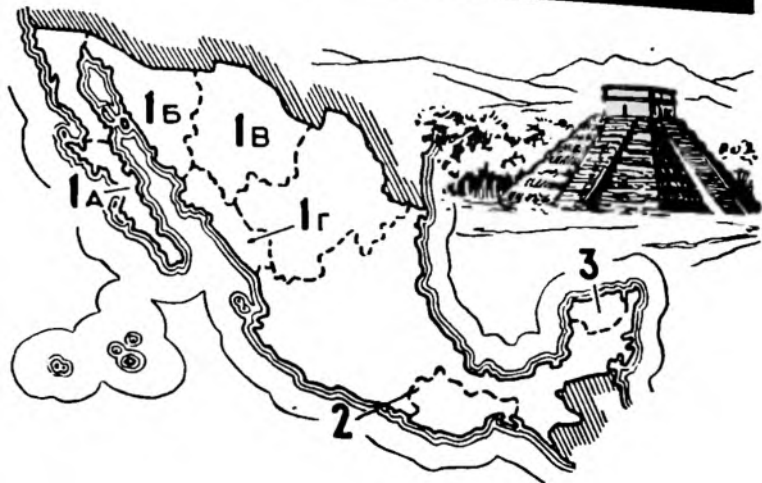
Мартиника — остров, входящий в состав Малых Антильских о-вов в Вест-Индии. Владение Франции; с 1946 г. — „заморский департамент.“

Денежная система: 1 французский франк = 100 сантимам.

Филателистические сведения

Первая марка Мартиники выпущена в 1886 г. Надпечатка на марках французских колоний: „Martinique“ — Мартиника. Надписи на оригинальных марках: „République Française“, „RF“ — Французская Республика; „Colonies. Postes“ — Колонии. Почта; „Martinique“ — Мартиника; „Postes“ — почта; „Poste française“ — французская почта; „Timbre-taxe“ — доплатная марка. С 1886 по 1947 гг. выпущено марок: почтовых — 257; доплатных — 36; блоков — 1.

С 1947 г. в обращение поступили марки Франции.



МЕКСИКА (МЕКСИКАНСКИЕ СОЕДИНЕННЫЕ ШТАТЫ)

Площадь: 1967,2 тыс. кв. км.

Население: 38 416 тыс. чел. (1963).

Столица: Мехико.

Мексика — государство в южной части Северной Америки.
Федеративная республика.

Денежная система: 1856—1868 гг. — 1 песо (\$) = 8 реалам
или 100 сентаво; с 1868 г. — 1 мексиканское песо (\$) = 100 сентаво.

Филателистические сведения

Первая марка Мексики выпущена в 1856 г. Подписи на оригинальных марках: „Correos. Mejico“ — почта. Мексика; „Mexico“ — Мексика; „Correos“ — почта; „Servicio postal Mexicano“ —

мексиканская почтовая служба; „Entrega inmediata“ — немедленная доставка (на марках спешной почты); „Servicio aéreo“ — авиасвязь; „Aéreo“ — авиа; „Correo aéreo“ — авиапочта; „Correos. Porte de mar“ — морская портовая почта; „Timbre complementario“ — доплата марка. Надпечатки на марках: „Oficial“ — служебное (на служебных марках); „Servicio oficial“ — официальная связь; „GP de M“ — временное правительство Мексики. С 1856 по 1963 гг. выпущено марок: почтовых — 839; для ценных писем — 16; спешной почты — 14; служебных — 191; пакетных — 8; почтово-сберегательных — 4; почтово-благотворительных — 4; блоков — 2.



Пояснение к схеме

1. Северная Мексика. Центр: Эрмосильо.

Часть Мексики; 1912—1915 гг. — правительство конституционалистов (во время гражданской войны 1911—1917 гг.).

Денежная система: 1 песо (\$) = 100 сентаво (¢).

Надпись на оригинальных марках: „Ejercito constitucionalista Mexico. Transitorio“ — армия конституционалистов. Мексика.

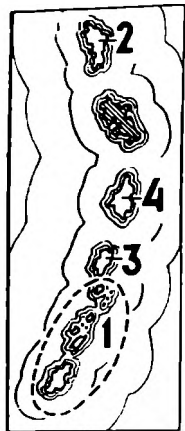
Временная почта. Надпечатки на марках Мексики: „GCM“ — правительство конституционалистов. Мексика; „Gobierno constitucionalista“ — правительство конституционалистов. На оригинальных марках — такая же надпись. Выпущена 181 марка.

1а. Нижняя Калифорния (Южный округ). Центр: Ла-Пас.

Денежная система: см. „Северная Мексика“.

Надпечатка на марках штата Сонора: „Distrito Sur de la Baja Cal“. — Южный округ Нижней Калифорнии. Выпущено 4 марки.

- 1б. Сонора. Центр: Эрмосильо.
Денежная система: см. „Северная Мексика“.
Надписи на оригинальных марках: „Correos. Estado Libre y Soberano de Sonora“ — почта. Свободный и суверенный штат Сонора; „Correos. Sonora. Mexico“ — почта. Сонора. Мексика.
Надпечатка на марках: „ЕС“ — армия конституционалистов.
Всего выпущено 20 почтовых марок.
- 1в. Чиуауа. Центр: Чиуауа.
Денежная система: см. „Северная Мексика“.
Надписи на оригинальных марках: „Correos transitorio“ — временная почта. Всего выпущено 15 почтовых марок.
- 1г. Синалоа. Центр: Кульякан.
Штат Мексики; 1929 г. — повстанческое правительство; в 1929 г. подчинён центральному правительству Мексики.
Денежная система: см. „Северная Мексика“.
Надписи на оригинальных марках: „Ejercito renovador“ — армия обновления страны; „Estados Unidos Mexicanos“ — Мексиканские Соединённые штаты; „Correos“ — почта.
Подготовлены к выпуску 2 почтовые марки, которые не были в обращении вследствие подавления восстания.
2. Оахака. Центр: Оахака.
Штат Мексики; 1912—1915 гг. — повстанческое правительство.
Денежная система: см. „Северная Мексика“.
Надписи на марках: „Correos transitorio“ — временная почта; „Estado Libre y Soberano de Oaxaca“ — свободный и суверенный штат Оахака. Всего выпущено 5 почтовых марок.
3. Юкатан. Центр: Мерида.
Штат Мексики; 1924 г. — повстанческое правительство.
Денежная система: см. „Северная Мексика“.
Надписи на оригинальных марках: „Correos“ — почта; „Mexico“ — Мексика; „Gobierno revolucionario“ — революционное правительство. Всего выпущено 2 почтовые марки.



НАВЕТРЕННЫЕ ОСТРОВА

Площадь: 2,1 тыс. кв. км.

Население: 326 тыс. чел. (1962).

Административный центр: Сент-Джорджес.

Наветренные острова — юго-восточная группа Малых Антильских островов в Вест-Индии. Владение Великобритании (с 1958 по 1962 гг. — в составе Вест-Индской Федерации, объединявшей британские владения в Карибском море).

Денежная система: 1 вестиндский доллар = 100 центам.

Филателистические сведения

Колония Наветренные Острова не имеет общей марочной эмиссии. В каждом округе находятся в обращении свои почтовые марки.



Пояснение к схеме

1. О. Гренада и о-ва Гренадины. Центр: Сент-Джорджес. 1627—1871 гг. — британская колония; с 1871 г. — округ колонии Наветренные Острова.

Денежная система: 1861—1949 гг. — 1 фунт стерлингов (£) = 20 шиллингам, 1 шиллинг (♄) = 12 пенсам (d); 1 пенни (d) = 4 фартингам; с 1949 г. — 1 вестиндский доллар (BWI \$) = 100 центам.

Первая марка о-ва Гренады выпущена в 1861 г. Надписи на оригинальных марках: „Grenada“ — Гренада; „Grenada postage“ — почтовый сбор Гренады; „Postage and revenue“ — почтовый и гербовый сборы; „Postage due“ — почтовая доплата; „The West Indies Federation“ — Вест-Индская Федерация. С 1861 по 1963 гг. выпущено марок: почтовых — 183; доплатных — 18.

2. О. Доминика. Центр: Розо.

1833—1871 гг. — британская колония; с 1871—1940 гг. — округ колонии Подветренные Острова; с 1940 г. — округ колонии Наветренные Острова.

Денежная система: 1874—1951 гг. — 1 фунт стерлингов (£) = 20 шиллингам (♄), 1 шиллинг (♄) = 12 пенсам (d), 1 пенни (d) = 4 фартингам; с 1951 г. — 1 доллар (\$) = 100 центам.

Первая марка о-ва Доминики выпущена в 1874 г. Надписи на оригинальных марках: „Dominica“ — Доминика; „Postage“ — почтовый сбор; „Postage and revenue“ — почтовый и гербовый сборы; „The West Indies Federation“ — Вест-Индская Федерация. Надпечатка на военно-налоговых марках: „War tax“ — военная надбавка. Всего выпущено марок: почтовых — 178; гербово-почтовых — 6.

3. О-ва Сент-Винсент. Центр: Кингстаун.

1763—1871 гг. — британская колония; с 1871 г. — округ колонии Наветренные Острова.

Денежная система: 1861—1949 гг. — 1 фунт стерлингов (£) = 20 шиллингам (♄), 1 шиллинг (♄) = 12 пенсам (d), 1 пенни (d) = 4 фартингам; с 1949 г. — 1 доллар (\$) = 100 центам.

Первая марка островов Сент-Винсент выпущена в 1861 г. Надписи на оригинальных марках: „St Vincent“ — Сент-Винсент; „Po-

stage and revenue" — почтовый и гербовый сборы; „The West Indies Federation“ — Вест-Индская Федерация. Подпечатка на военно-налоговых марках: „War stamp“ — военная марка. Всего выпущено марок: почтовых — 187; гербово-почтовых — 1. 4. 0). Сент-Люсия. Центр: Кастри.

1803—1871 гг. — британская колония; с 1871 г. — округ колонии Наветренные Острова.

Денежная система: 1866—1949 г. — 1 фунт стерлингов (£) = 20 шиллингам (s), 1 шиллинг (s) = 12 пенсам (d), 1 пенни (d) = 4 фартингам, с 1949 г. — 1 доллар (\$) = 100 центам.

Первая марка о-ва Сент-Люсия выпущена в 1860 г. Надписи на оригинальных марках: „St Lucia“ — Сент-Люсия; „Postage and revenue“ — почтовый и гербовый сборы; „Postage due“ — почтовая доплата (на доплатных марках); „The West Indies Federation“ — Вест-Индская Федерация. Всего выпущено марок: почтовых — 179, гербово-почтовых — 16; доплатных — 10.



НИКАРАГУА



Площадь: 148,0 тыс. кв. км.

Население: 1593 тыс. чел. (1964).

Столица: Манагуа.

Никарагуа — государство в Центральной Америке; с 1839 г. — республика.

Денежная система: 1862—1912 гг. —

1 песо (\$) = 100 сентаво; с 1912 г. —

1 кордоба (cordoba, С\$) = 100 сентаво.

Филателистические сведения

Первая марка Никарагуа выпущена в 1862 г. Надписи на оригинальных марках: „Nicaragua“ — Никарагуа; „Porte“ — доставка; „Union Postal Universal“ — Всемирный почтовый союз;



„Republica de Nicaragua“ — Республика Никарагуа; „Correos y telegrafos“ — почта и телеграф; „UPU“ — Всемирный почтовый союз; „Correos“ — почта; „Franqueo deficiente“ — доставка неоплаченной корреспонденции; „Republica Mayor de Centro America. Estado de Nicaragua“ — Великая Республика Центральной Америки. Штат Никарагуа (относится к 1895—1898 гг., когда Никарагуа входила в состав Центрально-Американской Федерации); „Oficial“ — служебная (на служебных марках); „Aéreo“ — авиа.

Надпечатки на марках: „R. de C“ — реконструкция почтамта (марки сбора в фонд реконструкции почтамта в г. Манагуа); „Franqueo oficial“ — служебная оплата.

С 1862 по 1963 гг. выпущено марок: почтовых — 1363; служебных — 415; доплатных — 34; блоков — 99.

Пояснение к схеме

1. Селая и Кабо-Грасьяс-а-Дьос. Центр: Блуффилдс.
Часть Никарагуа.

Денежная система: 1 песо (\$) = 100 сентаво.

Надписи на марках: „Republica de Nicaragua“ — Республика Никарагуа; „Correos“ — почта. В 1912 г. выпущено 15 почтовых марок.

1а. Селая. Центр: Блуфилдс.

Департамент Никарагуа.

Денежная система: см. „Селая и Кабо-Грасьяс-а-Дьос“.

Надпечатки на марках Никарагуа: „В. Dpto Zelaya“ — Блуфилдс, департамент Селая; „Costa Atlantica. В.“ — Атлантическое побережье. Блуфилдс. Надпечатка на фискальных марках: „Postal. В“ — почтовая. Блуфилдс. С 1904 по 1911 гг. выпущено марок: почтовых — 124; служебных — 2.

1б. Кабо-Грасьяс-а-Дьос. Центр: Грасьяс-а-Дьос.

Территория (административная единица) Никарагуа.

Денежная система: см. „Селая и Кабо-Грасьяс-а-Дьос“.

Надпечатки на марках Никарагуа: „Càbo“ — Кабо; „Costa Atlantica. С.“ — Атлантическое побережье. Кабо; „Càbo Gracias“ — Кабо Грасьяс; „С. Dpto Zelaya“ — Кабо, департамент Селая. С 1904 по 1908 гг. выпущено 83 почтовые марки.

1в. Москито. Центр: Магдала.

1893—1900 гг. — республика; в 1900 г. присоединена к Никарагуа.

Денежная система: см. „Селая и Кабо-Грасьяс-а-Дьос“.

Надпечатка на марках Никарагуа: „Mosquito Provisional“ — временный выпуск. Москито. Всего выпущено 5 почтовых марок.

2. Манагуа. Центр: Манагуа.

Департамент Никарагуа.

Денежная система: см. „Селая и Кабо-Грасьяс-а-Дьос“.

Надписи на служебных марках: „UPU“ — Всемирный почтовый союз; „Nicaragua“ — Никарагуа; „Oficial“ — служебное. С 1905 по 1906 гг. выпущено 9 служебных марок.



ПАНАМА

Площадь: 74,5 тыс. кв. км.

Население: 1177 тыс. чел. (1963).

Столица: Панама.

Панама — государство в Центральной Америке. С 1903 г. — республика.
Денежная система: 1887—1906 гг. — 1 песо (\$) = 100 сентаво; с 1906 г. — 1 бальбоа = 100 чентазими.

Филателистические сведения

Первая марка Панама выпущена в 1887 г. Надпись на оригинальных марках: „Colombia“ — Колумбия. С 1903 г. надпечатки на марках: „Republica de Panamá“ — Республика Панама; „Panamá“ — Панама. Надписи на марках: „Republica de Panamá“ — Республика Панама; „Correos“ — почта; „R“ — заказное; „AR“ — извещение о получении (на специальных марках для извещения о получении); „Correos nacionales“ — национальная почта; „Correo aéreo“ — авиапочта.

С 1887 по 1963 гг. выпущено: почтовых марок — 667; марок для ценных писем — 53; марок для спешной почты — 4; марок для писем, отправляемых после закрытия почтовых учреждений, — 4; доплатных марок — 8; блоков — 13.



ПАРАГВАЙ

Площадь: 406,8 тыс. кв. км.

Население: 1903 тыс. чел. (1963).

Столица: Асунсьон.

Парагвай — государство в центральной части Южной Америки. Республика.

Денежная система: 1870—1878 гг. — 1 песо фуэрте (peso fuerte) = 8 реалам; 1878—1944 гг. — 1 песо (\$) = 100 сентаво; с 1944 г. — 1 гуарани (guarani) = 100 сентаво.

Филателистические сведения

Первая марка Парагвая выпущена в 1870 г. Надписи на оригинальных марках: „Republica dei Paraguay“ — Республика Парагвай; „Union Postal Universal“, „UPU“ — Всемирный почтовый союз; „Correos“ — почта; „Franqueo deficiente“ — доставка неоплаченных писем (на доплатных марках); „Gobierno Provisorio del Paraguay“ — временное правительство Парагвая (1904 г.); „Correo aéreo“ — авиапочта. Надпечатки на марках: „Oficial“ — служебное; „Habilitado“ — разрешено; „С“ — для провинции (для корреспонденции, посылаемой из столицы). С 1870 по 1963 гг. выпущено марок: почтовых — 1105; служебных — 97; доплатных — 12; блоков — 12.

ПЕРУ



Площадь:

1285,2 тыс. кв. км.

Население:

12 200 тыс. чел. (1964).

Столица: Лима.

Перу — государство в западной части Южной Америки; с 1821 г. — республика.

Денежная система: 1857—1866 гг. — 1 песо (\$) = 8 реалам или 10 динаро (dinero), или 5 песетам (peseta); с 1866 г. — 1 соль (\$) = 100 сентаво.

Филателистические сведения

Первая марка Перу выпущена в 1857 г. В 1857—1858 гг. выпускались марки для почты „Тихоокеанской компании морского пароходства“. Надписи на оригинальных марках: „PSNC“ —

Тихоокеанская компания морского пароходства; „OZ“ — унция (единица веса — 31,103 г).

С 1858 г. выпускаются марки государственной почты. Надписи на оригинальных марках: „Correos“ — почта; „Porte franco“ — доставка оплачена; „Correos. Perú“ — почта Перу; „Correos del Perú“ — почта Перу; „Deficito franqueo“ — неполная оплата; „Deficit“ — дефицит (на доплатных марках). Надпечатки на марках: „Union Postal Universal“ — Всемирный почтовый союз; „Perú“ — Перу; „Plata“ — серебром (введение серебряной валюты); „Gobierno“ — правительственное (на служебных марках); герба Чилийской республики (относится к периоду чилийской оккупации, 1881—1883 гг.). Надписи на марках: „Franqueo“ — оплачено; „Oficial“ — служебное (на служебных марках); „Republica Peruana“ — Перуанская республика; „Pro desocupados“ — в пользу безработных (на благотворительных марках); „Servicio aéreo“, „Aéreo“ — авиасвязь. С 1857 по 1963 г. выпущено: почтовых марок — 656; марок спешной почты — 3; служебных марок — 34; доплатных — 60; блоков — 5.

Пояснение к схеме

1. Город Лима.

Денежная система: 1 соль = 100 сентаво.

Надписи на оригинальных марках:



„Lima“ — Лима; „Porte franco“ — доставка оплачена; „Correos“ — почта. Надпечатки на марках Перу: „Union Postal Universal, Lima, Perú“ — Всемирный почтовый союз. Лима. Перу; „Plata“ — серебром; „Correos. Lima“ — почта. Лима. С 1871 по 1884 г. выпущено: почтовых марок — 3; доплатных — 10.

2. Южное Перу. Центр: Арекиша.

1881—1885 гг. — „государство“ Южное Перу; в 1885 г. подчинено правительству Республики Перу.

Денежная система: см. „Город Лима“.

Надпечатка на фискальных марках: „Provisional“ — временно.

Надписи на оригинальных марках: „Correos del Perú“ — почта Перу; „Franqueo“ — оплачено. Всего выпущено 13 марок.

2а. Мокегуа. Центр: Мокегуа.

Департамент Перу.

Денежная система: см. „Город Лима“.

Надпечатки на марках Южного Перу: „Moquegua“ — Мокегуа.

С 1881 по 1885 гг. выпущено 14 почтовых марок.

2б. Пуно. Центр: Пуно.

Департамент Перу.

Денежная система: см. „Город Лима“.

Надпечатка на марках Южного Перу: „Puno“ — Пуно. С 1881 по

1884 г. выпущено 14 почтовых марок.

2в. Куско. Центр: Куско.

Департамент Перу.

Денежная система: см. „Город Лима“.

Надпечатки на марках Южного Перу и доплатных марках Перу:

„18 distrito“ — 18 округ; „Franqueo. Cuzco“ — оплачено. Куско;

„Franco“ — оплачено. С 1881 по 1884 г. выпущено 19 марок.

2г. Апуримак. Центр: Апуримак (Абанкай).

Департамент Перу.

Денежная система: см. „Город Лима“.

Надпечатка на марках Южного Перу: „Admon Pral de Correos

del Dep^{to} de Ayrugimac" — Главное управление почты департамента Апуримак. В 1885 г. выпущена 1 почтовая марка.

2д. Аякучо. Центр: Аякучо.

Департамент Перу.

Денежная система: см. „Город Лима“.

Надпечатка на марках Южного Перу: „Соггео де Аюасичо“ — почта Аякучо. В 1884 г. выпущено 3 почтовые марки.

2е. Арекипа. Центр: Арекипа.

Департамент Перу.

Денежная система: см. „Город Лима“.

Надпечатки на марках Южного Перу и Перу: „Агекипа“ — Арекипа; „Франса“ — оплачено. Всего выпущено 16 марок.

3. Ика. Центр: Ика.

Департамент Перу.

Денежная система: см. „Город Лима“.

Надпечатки на марках Перу: „Уса“ — Ика; „Варог“ — пароходом; „J“ — хунта (совет департамента). Выпущено 7 марок.

4. Паско. Центр: Серро-де-Паско.

Департамент Перу.

Денежная система: см. „Город Лима“.

Надпечатка на доплатных марках Перу: „Реско“ — Паско.

В 1884 г. выпущено 2 почтовые марки.

5. Пьюра. Центр: Пьюра.

Департамент Перу.

Денежная система: см. „Город Лима“.

Надпечатки на марках Перу: „Риуга“ — Пьюра; „Варог“ — пароходом. В 1884 г. выпущено 12 почтовых марок.

6. Анкаш. Центр: Анкаш (Уарас).

Департамент Перу.

Денежная система: см. „Город Лима“.

Надпечатки на марках Перу: „Франса“ — оплачено; „Соггео у fiscal“ — почтовая и фискальная марки. Выпущено 11 марок.



ПОДВЕТРЕННЫЕ ОСТРОВА



Площадь: 1,1 тыс. кв. км.
 Население: 139 тыс. чел. (1962).
 Административный центр: Сент-Джонс.

Подветренные о-ва — группа островов, входящих в состав Малых Антильских о-вов. Владение Великобритании в Вест-

Индии. С 1958 по 1962 гг. все острова, за исключением Британских Виргинских о-вов, входили в состав Вест-Индской Федерации.

Денежная система: 1890—1951 гг. — 1 фунт стерлингов (£) = 20 шиллингам (s), 1 шиллинг (s) = 12 пенсам (d), 1 пенни (d) = 4 фартингам; 1951—1956 гг. — 1 вестиндский доллар (BWI\$) = 100 центам.

Филателистические сведения

Первая марка Подветренных о-вов выпущена в 1890 г. Надписи на оригинальных марках: „Leeward islands“ — Подветренные острова; „Postage and revenue“ — почтовый и гербовый сборы.

С 1899 г. в обращении находились одновременно марки Подветренных о-вов, а также марки каждого из округов. Всего выпущено 33 почтовые марки (с 1890 по 1956 гг.).

Пояснение к схеме

1. О-ва Антигуа. Центр: Сент-Джонс.

1632—1871 гг. — британская колония; с 1871 г. — округ (президентство) колонии Подветренные Острова.

Денежная система: 1862—1951 гг. — 1 фунт стерлингов (£) = 20 шиллингам (s), 1 шиллинг (s) = 12 пенсам (d), 1 пенни (d) = 4 фартингам; с 1951 г. — 1 вестиндский доллар (BWI\$) = 100 центам.

Первая марка о-вов Антигуа выпущена в 1862 г. Надписи на оригинальных марках: „Antigua“ — Антигуа; „Postage and revenue“ — почтовый и гербовый сборы; „War stamp“ — военная марка (на военно-налоговых марках, 1916—1918 гг.); „The West Indies Federation“ — Вест-Индская Федерация. Всего выпущена 131 почтовая марка.

1а. О. Барбуда. Центр: Сент-Джонс (на о. Антигуа).

Зависимая территория в составе округа (президентства) Антигуа. Денежная система: 1 фунт стерлингов (£) = 20 шиллингам (s), 1 шиллинг = 12 пенсам, 1 пенни = 4 фартингам.

Надпечатка на марках о. Антигуа: „Barbuda“ — Барбуда.

В 1922 г. выпущено 11 почтовых марок.

2. О. Монтсеррат. Центр: Плимут.

1632—1871 гг. — британская колония; с 1871 г. — округ (президентство) колонии Подветренные Острова.

Денежная система: 1876—1951 гг. — 1 фунт стерлингов (£) = 20 шиллингам (s), 1 шиллинг = 12 пенсам, 1 пенни = 4 фартингам; с 1951 г. — 1 вестиндский доллар (BWI\$) = 100 центам.

Первая марка о-ва Монтсеррат выпущена в 1876 г. Надпечатка на марках островов Антигуа: „Montserrat“ — Монтсеррат. Надписи на оригинальных марках: „Montserrat“ — Монтсеррат; „Postage and revenue“ — почтовый и гербовый сборы. Надпечатки на марках: „War stamp“ — военная марка (на военно-налоговых марках, 1917—1919 гг.); „The West Indies Federation“ — Вест-Индская Федерация. Всего выпущено 154 почтовые марки.

3. О-ва Сент-Кристофер, Невис, Ангилья. Центр: Бас-Тер. С 1952 г. — округ (президентство) британской колонии Подветренные Острова, образованный в результате присоединения о-ва Ангилья к островам Сент-Кристофер и Невис.

Денежная система: 1 вестиндский доллар (BWI\$) = 100 центам. Первая марка о-вов Сент-Кристофер, Невис и Ангилья выпущена в 1952 г. Надписи на оригинальных марках: „Saint Christopher, Nevis, Anguilla“ — Сент-Кристофер, Невис, Ангилья; „Postage and revenue“ — почтовый и гербовый сборы; „The West Indies Federation“ — Вест-Индская Федерация. Всего выпущено 54 почтовые марки.

3а. О-ва Сент-Кристофер (Сент-Киттс) и Невис. Центр: Бас-Тер. С 1903 г. — округ британской колонии Подветренные Острова; в 1952 г. острова вошли в состав округа „Сент-Кристофер, Невис и Ангилья“.

Денежная система: 1903—1951 гг. -- 1 фунт стерлингов (£) = 20 шиллингам (s), 1 шиллинг = 12 пенсам, 1 пенни = 4 фартингам; 1951—1952 гг. -- 1 вестиндский доллар (BWI\$) = 100 центам.

Марки выпускались в 1903—1951 гг. Надписи на оригинальных марках: „St Kitts — Nevis“ — Сент-Киттс — Невис; „Postage and revenue“ — почтовый и гербовый сборы. Надпечатка на военно-налоговых марках (1918 г.): „War stamp“ — военная марка. Всего выпущено марок: почтовых 98; гербово-почтовых — 4.

3а'. О. Сент-Кристофер (Сент-Киттс). Центр: Бас-Тер.

1623—1871 гг. — британская колония; 1871—1903 гг. — округ (президентство) колонии Подветренные Острова; с 1903 г. вошёл в состав округа (президентства) Сент-Китс — Невис колонии Подветренные Острова.

Денежная система: 1 фунт стерлингов (£) = 20 шиллингам (s), 1 шиллинг = 12 пенсам, 1 пенни = 4 фартингам.

Надписи на оригинальных марках: „Saint Christopher“ — Сент-Кристофер; „Postage“ — почтовый сбор. С 1870 по 1890 гг. выпущено марок: почтовых — 22; гербово-почтовых — 20.

За". О. Невис. Центр: Чарлстаун.

1628—1871 гг. — британская колония; 1871—1903 гг. — округ (президентство) колонии Подветренные Острова; с 1903 г. вошёл в состав округа (президентства) Сент-Китс — Невис колонии Подветренные Острова.

Денежная система: см. выше.


Надписи на оригинальных марках: „Nevis“ — Невис. Надпечатка на гербово-почтовых марках: „Revenue“ — гербовый сбор. С 1860 по 1883 гг. выпущено марок: почтовых — 29; гербово-почтовых — 7.

4. Виргинские о-ва. Центр: Родтауп.

1666—1871 гг. — британская колония; с 1871 г. — округ (президентство) британской колонии Подветренные Острова.

Денежная система: 1866—1951 гг. — 1 фунт стерлингов (£) = 20 шиллингам (s), 1 шиллинг = 12 пенсам, 1 пенни = 4 фартингам; с 1951 г. — 1 вестиндский доллар = 100 центам. Первая марка Виргинских островов выпущена в 1866 г.

Надписи на оригинальных марках: „Virgin islands“ — Виргинские острова; „Postage and revenue“ — почтовый и гербовый сборы; „British Virgin islands“ — Британские Виргинские острова. Всего выпущено 140 почтовых марок.



ПУЭРТО-РИКО

Площадь: 8,9 тыс. кв. км.

Население: 2602 тыс. чел. (на 1 января 1964 г.).

Столица: Сан-Хуан.

Пуэрто-Рико — страна в Вест-Индии на одноименном острове. Владение Соединённых Штатов Америки (с 1952 г. считается „свободно присоединившимся“ к США государством).

Денежная система: 1873—1881 гг. — 1 песета = 100 сентимо; 1881—1898 гг. — 1 песо (\$) = 100 сентаво или 1000 милезимо; 1898—1900 гг. — 1 доллар (\$) = 100 центам.

Филателистические сведения

Первая марка Пуэрто-Рико выпущена в 1873 г. Надпечатка контрольной надписи на марках Кубы. Надписи на оригинальных марках: „Pto-Rico“, „Puerto-Rico“ — Пуэрто-Рико; „Correos“ — почта; „Impuesto de Guerra“ — военный налог; „Habilitado“ — разрешено (на временных выпусках). Надпечатка на марках США: „Porto Rico“ — Пуэрто-Рико.

Всего выпущено марок: почтовых — 180, военно-налоговых — 15, доплатных — 3. С 1900 г. — в обращении марки США.

САЛЬВАДОР

Площадь: 21,4 тыс. кв. км.

Население: 2721 тыс. чел. (1963).

Столица: Сан-Сальвадор.

Сальвадор — государство в Центральной Америке; с 1839 г. — республика.

Денежная система: 1867—1879 гг. — 1 песо (\$) = 8 реалам; 1879—1911 гг. — 1 песо (\$) = 100 сентаво; с 1911 г. — 1 колон (colon, \$) = 100 сентаво.

Филателистические сведения

Первая марка Сальвадора выпущена в 1867 г. Надписи на оригинальных марках: „Correos del Salvador“ — почта Сальвадора; „Union Postal Universal. Republica del Salvador“ — Всемирный почтовый





ПУЭРТО-РИКО

Площадь: 8,9 тыс. кв. км.

Население: 2802 тыс. чел. (на 1 января 1964 г.).

Столица: Сан-Хуан.

Пуэрто-Рико — страна в Вест-Индии на одноименном острове. Владеше Соединённых Штатов Америки (с 1952 г. считается „свободно присоединившимся“ к США государством).

Денежная система: 1873—1881 гг. — 1 песета = 100 сентимо; 1881—1898 гг. — 1 песо (\$) = 100 сентаво или 1000 милезимо; 1898—1900 гг. — 1 доллар (\$) = 100 центам.

Филателистические сведения

Первая марка Пуэрто-Рико выпущена в 1873 г. Надпечатка контрольной надписи на марках Кубы. Надпись на оригинальных марках: „Pto-Rico“, „Puerto-Rico“ — Пуэрто-Рико; „Correos“ — почта; „Impuesto de Guerra“ — военный налог; „Habilitado“ разрешено (на временных выпусках). Надпечатка на марках США: „Porto Rico“ — Пуэрто-Рико.

Всего выпущено марок: почтовых — 180, военно-налоговых — 15, доплатных — 3. С 1900 г. — в обращении марки США.

САЛЬВАДОР

Площадь: 21,4 тыс. кв. км.

Население: 2721 тыс. чел. (1963).

Столица: Сан Сальвадор.

Сальвадор — государство в Центральной Америке; с 1839 г. республика.

Денежная система: 1867—1879 гг. 1 песо (\$) = 8 реалам; 1879—1911 гг. 1 песо (\$) = 100 сонтано; с 1911 г. 1 колон (colon, \$) = 100 сонтано.

Филателистические сведения

Первая марка Сальвадора выпущена в 1867 г. Надписи на оригинальных марках: „Correos del Salvador“ — почта Сальвадора; „Union Postal Universal. Republica del Salvador“ — Всемирный почтовый



союз. Республика Сальвадор; „Servicio Postal del Salvador“ — почтовая служба Сальвадора; „Union Postal del Salvador“ — почтовый союз Сальвадора (ошибочная надпись); „America Central“, „CA“ — Центральная Америка; „UPU“ — Всемирный почтовый союз; „Servicio de correos. Giros“ — служба почты. Переводы (на переводных марках); „Fardos“ — пакеты (на пакетных марках); „Franqueo deficiente“ — доставка неоплаченной корреспонденции; „Franqueo oficial“ — служебная доставка; „Republica Mayor de Centro America. Estado de el Salvador“ — Великая Республика Центральной Америки. Штат Сальвадор (относится к 1895—1898 гг., когда Сальвадор входил в состав Центрально-Американской Федерации); „Republica de el Salvador“ — Республика Сальвадор; „Correos de el Salvador“ — почта Сальвадора; „Oficial“ — служебное (на служебных марках); „Aéreo“ — авиа.

С 1867 по 1963 гг. выпущено марок: почтовых — 879; для ценных писем — 2; для извещений о получении — 1; служебных — 246; гербово-почтовых — 9; доплатных — 72; пакетных — 5; переводных — 14, блоков — 17.



СЕН-ПЬЕР И МИКЕЛОН

Площадь: 0,2 тыс. кв. км.

Население: 5 тыс. чел. (на 20 апреля 1962 г.).

Административный центр: Сен-Пьер.

Сен-Пьер и Микелон — две группы небольших островов вблизи восточного побережья Канады (южнее о-ва Ньюфаундленд). С 1946 г. — „заморская территория“ Франции.

Денежная система: 1 франк КФА (CFA) = 100 сантимам.

Филателистические сведения

Первая марка о-вов Сен-Пьер и Микелон выпущена в 1885 г. Надпечатки на марках французских колоний: „SPM“, „St Pierre M—on“ — Сен-Пьер и Микелон. Надписи на оригинальных марках: „République Française“, „RF“ — Французская Республика; „Colonies“ — колонии; „Postes“ — почта; „St Pierre et Miquelon“ — Сен-Пьер и Микелон; „Postes française“ — французская почта; „Timbre-taxe“ — доплатная марка; „France Libre. St Pierre et Miquelon“ — Свободная Франция. Сен-Пьер и Микелон (переход власти на островах к сторонникам де Голля, 1941 г.). Надпечатки на марках: „TP“ — почтовая марка (на доплатных марках); „France Libre“ — Свободная Франция; „FNFL“ — морские силы Свободной Франции.

С 1885 по 1963 гг. выпущено марок: почтовых — 400; доплатных — 76; пакетных — 5; блоков — 1.



СОЕДИНЕННЫЕ ШТАТЫ АМЕРИКИ

Площадь: 9363,4 тыс. кв. км.

Население: 190 818 тыс. чел. (на 1 января 1964 г.).

Столица: Вашингтон.

Государство в Северной Америке. Федеративная республика.

Денежная система: 1 доллар (\$) = 100 центам (¢).

Филателистические сведения

Первая марка США выпущена в 1847 г. (в 1845—1947 гг. в ряде городов США сделаны местные выпуски почтовых марок, так называемые „почтмейстерские провизории“).

Надписи на почтовых марках: „US postage“ — почтовый сбор США; „Carriers“ — нарочным; „United States of America“ — США; „US parcel post“ — доставка посылок в США; „Air mail“ — авиапочта; „Certified mail“ — доставка заказного письма; „Special handling“ — с вручением; „Special delivery“ — с нарочным. Надписи на служебных марках: „Dep^t of Agriculture“ — депар-

тамент земледелия; „Executive“ — корреспонденция исполнительной власти (т. е. президента США); „Dep^t of Interior“ — департамент внутренних дел; „Dep^t of Justice“ — департамент юстиции; „Navy Dep^t“ — военно-морской департамент; „Post office. Dep^t. Official stamp“ — служебная марка. Почтовый департамент; „Department of state“ — государственный департамент; „Treasury Dep^t“ — департамент финансов; „War Dep^t“ — военный департамент; „Postal savings. Official mail“ — почтовые сберкассы. Служебная доставка. Надпись: „Postage due“ — почтовая доплата; „Newspapers. Periodicals“ — газеты. Периодика. Почтовые марки для штаб-квартиры ООН в Нью-Йорке выпускаются на основании решения Генеральной Ассамблеи ООН от 1950 г. Первая марка выпущена в 1951 г. Надписи на оригинальных марках английские, испанские, французские и русские: „United Nations, Naciones Unidas, Nations Unies, Объединённые нации“; французские и английские: „Poste aérienne. Air mail“ — авиапочта, а также китайские.

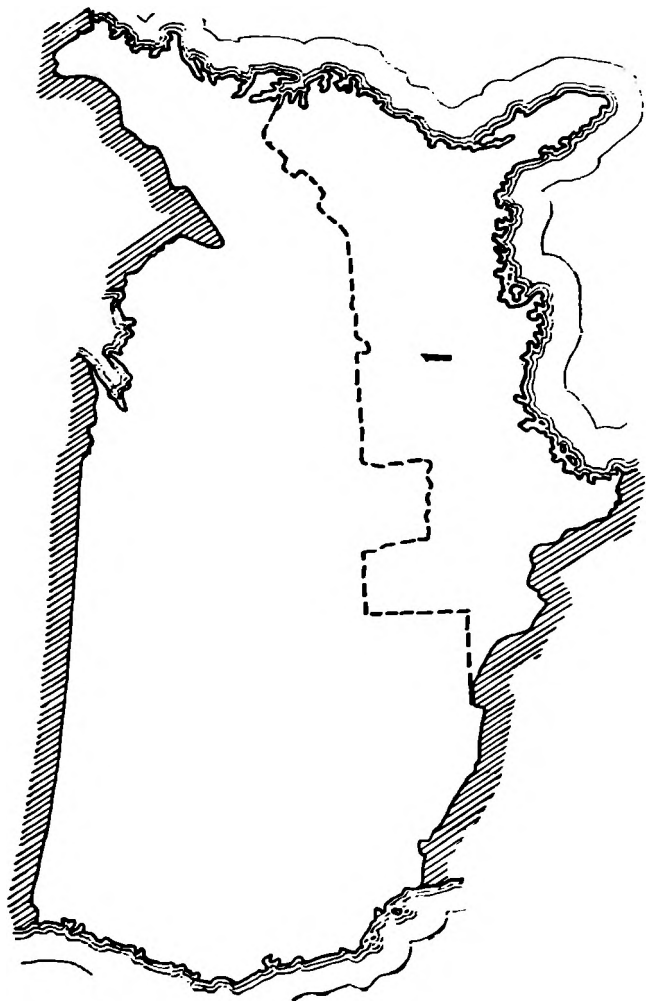
Пояснение к схеме

1. Конфедеративные Штаты Америки. Столица: Ричмонд. 1861—1865 гг. — конфедеративная республика; в 1865 г. все штаты республики присоединены к США.

Денежная система: американская (см. выше).

Надпись на марках: „Confederate States of America“ — Конфедеративные Штаты Америки.







ТЁРКС И КАЙКОС, ОСТРОВА

Площадь: 430 кв. км.

Население: 6 тыс. чел. (1962).

Административный центр: Гранд-Тёрк.

Острова Тёркс и Кайкос — часть архипелага Багамских о-вов в Атлантическом океане. Владение Великобритании. До объявления независимости Ямайки 6 августа 1962 г. входили в её состав.

Денежная система: 1 фунт стерлингов (£) = 20 шиллингам (s), 1 шиллинг = 12 пепсам (d), 1 пенни = 4 фартингам.

Филателистические сведения

Первая марка островов Тёркс и Кайкос выпущена в 1867 г. До этого года в обращении находились марки Ямайки.

Надписи на оригинальных марках: „Turks islands“ — о-ва Тёркс; „Postage“ — почтовый сбор; „Turks and Caicos islands“ — острова Тёркс и Кайкос. Надпечатка на военно-налоговых марках: „War tax“ — военный сбор.

С 1867 по 1963 гг. выпущена 181 почтовая марка.



ТРИНИДАД И ТОБАГО

Площадь: 5,1 тыс. кв. км.
Население: 901 тыс. чел. (1963).
Столица: Порт-оф-Спейн.

Тринидад и Тобаго — государство в Вест-Индии на о-вах Тринидад и Тобаго. Входит в Содружество, возглавляемое Великобританией. Независимость страны провозглашена 31 августа 1962 г. До этого колония в составе Вест-Индской Федерации.



Денежная система: 1913—1935 гг. — 1 фунт стерлингов = 20 шиллингам, 1 шиллинг = 12 пенсам, 1 пенни = 4 фартингам; с 1935 г. — 1 вестиндский доллар = 100 центам.

Филателистические сведения

Первая марка о-вов Тринидад и Тобаго выпущена в 1913 г. Надписи на оригинальных марках: „Trinidad & Tobago“ — Тринидад и Тобаго; „Postage & revenue“ — почтовый и гербовый сборы. Надпечатки на марках: „Official“ — служебная (на слу-

жебных марках); „War tax“ — военный сбор (на военно-налоговых марках, 1915—1918 гг.). Надписи на марках: „The West Indies Federation“ — Вест-Индская Федерация.

За период с 1913 по 1963 гг. всего выпущено марок: почтовых — 122; служебных — 14; доплатных — 33.

Полешение к схеме

1. О. Тринидад. Центр: Порт-оф-Спейн.

1797—1889 гг. — британская колония; с 1889 г. — часть колонии Тринидад и Тобаго.

Денежная система: 1 фунт стерлингов (£) = 20 шиллингам (s), 1 шиллинг = 12 пенсам (d), 1 пенни = 4 фартингам.

Надписи на оригинальных марках: „Trinidad“ — Тринидад; „Trinidad postage“ — почтовый сбор. Тринидад; „Postage due“ — почтовая доплата; „Postage & revenue“ — почтовый и гербовый сборы. С 1851 по 1910 гг. выпущено 77 почтовых марок. С 1913 г. в обращении находятся марки Тринидада и Тобаго.

В 1847—1860 гг. выпускались марки для частной почтовой линии Порт-оф-Спейн — Сан-Фернандо (Венесуэла). Надпись на оригинальных марках: „L. McLeod“ — „Леди Мак-Леод“ (название почтового судна). Всего выпущена 1 почтовая марка.

2. О. Тобаго. Центр: Скарборо (Тобаго).

1814—1889 гг. — британская колония; с 1889 г. — часть колонии Тринидад и Тобаго.

Денежная система: см. „О. Тринидад“.

Надписи на оригинальных марках: „Tobago“ — Тобаго; „Postage“ — почтовый сбор.

С 1879 по 1897 гг. выпущено марок: почтовых — 31; гербово-почтовых — 9. С 1898 г. в обращении находятся марки о-ва Тринидад.





УРУГВАЙ (ВОСТОЧНАЯ РЕСПУБЛИКА УРУГВАЙ)

Площадь: 156,9 тыс. кв. км.
Население: 2556 тыс. чел. (на
16 октября 1963 г.).
Столица: Монтевидео.

Государство в восточной части Южной Америки. Республика.
Денежная система: 1856—1858 гг. — 1 реал = 100 сентаво;
с 1858 г. — 1 уругвайское песо (\$) = 100 сентаво или 1000 милезимо.

Филателистические сведения

Первая марка Уругвая выпущена в 1856 г. Надписи на оригинальных марках: „Diligencia“ — diligencansom; „Montevideo“ — Монтевидео; „Correo“ — почта; „Republica Oriental“ — Восточная Республика; „Republica Oriental del Uruguay“, „Rep. O. del Uruguay“ — Восточная Республика Уругвай; „Uruguay“ — Уругвай; „Tasa“ — моллата; „Emissivas“ — посылка; „Correo aéreo“ — авиапочта. Надпечатки на марках: „Provisorio“ — временно; „Oficial“ — служебное; „Mensajerias“ — спешное сообщение.

С 1856 по 1963 гг. выпущено марок: почтовых — 965; для писем, отправляемых после закрытия почтовых учреждений, — 6; служебных — 142; моллатных — 30; пакетных — 94; блоков — 10.

ФОЛКЛЕНДСКИЕ (МАЛЬВИНСКИЕ) ОСТРОВА

Площадь: 12 тыс. кв. км.

Население: 2,2 тыс. чел. (на 15 марта 1962 г.).

Административный центр: Порт-Стейла.

Фолклендские (Мальвинские) острова — группа островов в юго-западной части Атлантического океана. Колония Великобритании. Спорная территория между Великобританией и Аргентиной.

Денежная система: 1 фунт стерлингов (£) = 20 шиллингов (—); 1 шиллинг (—) = 12 пенсов (d). 1 пенс (d) = 4 фаринга.

Филателистические сведения

Первая марка Фолклендских о-вов выпущена в 1875 г. Написаны на оригинальных марках: „Falkland Islands“ — Фолклендские острова; „Postage & revenue“ — почтовый и гербовый сборы. Напечатана на военно-налоговых марках, 1915 г.: „War stamp“ — военная марка.

С 1878 по 1963 гг. выпущено 142 почтовых марки.



ЧИЛИ

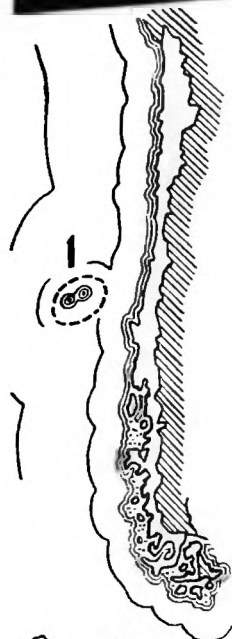
Площадь: 741,8 тыс. кв. км.
Население: 8515 тыс. чел. (1964).
Столица: Сантьяго.

Чили — государство на юго-западном побережье Южной Америки; с 1818 г. — республика.
Денежная система: 1853—1960 гг. — 1 песо (\$) = 100 сентаво; с 1960 г. — 1 эскудо (escudo) = 100 сентаво [сентезимо (centesimo)].

Филателистические сведения

Первая марка Чили выпущена в 1853 г. Надписи на оригинальных марках: „Chile“ — Чили; „Correos“ — почта; „Porte franco“ — доставка оплачена; „Multa“ —

доплата (на доплатных марках); „Correo aéreo“ — авиапочта; „Linea aérea nacional“ — национальная авиалиния.





С 1853 по 1963 гг. выпущено марок: почтовых — 511; блоков — 5; для ценных писем — 1; для извещений об уплате — 1; служебных — 65; гербово-почтовых — 10; доплатных — 49.

Пояснение к схеме

1. Острова Хуан-Фернандес. Центр: Хуан-Фернандес.
Часть Чили.

Денежная система: см. выше.

Надпечатка на марках Чили: „Islas de Juan Fernandez“ — острова Хуан-Фернандес. В 1910 г. выпущено 4 почтовые марки. С 1910 г. в обращении марки Чили.

ЭКВАДОР



Площадь: 270,7 тыс. кв. км.

Население: 4880 тыс. чел. (1964).

Столица: Кито.

Эквадор — государство в северо-западной части Южной Америки, с 1830 г. — республика.

Денежная система: 1865—1881 гг. — 1 песо (\$) = 8 реалам; с 1881 г. — 1 сукра (\$) = 100 сентаво.

Филателистические сведения

Первая марка Эквадора выпущена в 1865 г. Надписи на оригинальных марках испанские: „Ecuador. Correos“ — Эквадор. Почта; „Correos y telegrafos“ — почта и телеграф; „Correos internos del Ecuador“ — внутренняя почта Эквадора; „Servicio aéreo“, „Aéreo“ — авиа связь; французские (1887 г.): „Union Postale Universelle“ — Всемирный почтовый союз; „Equateur“ — Эквадор; испанские: „UPU“; „Union Postal Universal“ — Всемирный почтовый союз; „Franqueo deficiente“ — доставка неоплаченных писем (на доплатных марках); „Republica del Ecuador“ — Республика Эквадор; „Postal“ — почтовая (на фискальных марках); „Timbre patriótico“ — марка патриотического сбора (на почтово-налоговых марках). Надпечатка на служебных марках: „Franqueo oficial“ — служебная оплата.



С 1865 по 1963 гг. выпущено марок: почтовых — 1107; марок для ценных писем — 1; марок специальной почты — 7; служебных марок — 202; гербово-почтовых марок — 218; доплатных — 14; почтово-благотворительных — 39; блоков — 8.

Пояснение к схеме

1. Острова Галапагос. Центр: Пуэрто-Бакерисо.

Территория в составе Республики Эквадор.

Денежная система: см. выше.

Первая марка островов Галапагос выпущена в 1957 г. Надписи на оригинальных марках: „Islas Galapagos“ — острова Галапагос; „Correos“ — почта; „Correo aéreo“ — авиапочта. С 1957 по 1963 гг. выпущено 6 почтовых марок.

ЯМАЙКА



Площадь: 11,4 тыс. кв. км.

Население: 1684 тыс. чел. (1963).

Столица: Кингстон.

Ямайка — государство в Вест-Индии в Карибском море, расположенное на одноименном острове и прилегающих мелких островах. Республика. Входит в Содружество, возглавляемое Великобританией. Независимость страны провозглашена 6 августа 1962 г. До 1962 г. — колония Великобритании в составе Вест-Индской Федерации.

Денежная система: 1 ямайский фунт (£J) = 20 шиллингам (••), 1 шиллинг (•) = 12 пенсам (d), 1 пенни (d) = 4 фартингам.

Филателистические сведения

Первая марка Ямайки выпущена в 1860 г. Надписи на оригинальных марках: „Jamaica postage“ — почтовый сбор Ямайки; „Postage & revenue“ — почтовый и гербовый сборы. Надпечатки на марках: „Official“ — служебное (на служебных марках); „War stamp“ — военная марка (на военно-налоговых марках). С 1860 по 1963 гг. выпущено марок: почтовых — 211; служебных — 4; гербово-почтовых — 9.



АВСТРАЛИЯ И ОКЕАНИЯ



АВСТРАЛИЙСКИЙ СОЮЗ

Площадь:

7695,1 тыс. кв. км.

Население:

11 090,5 тыс. чел. (на
31 марта 1964 г.).

Столица: Канберра.

Австралийский Союз — государство на Австралийском материке и о-ве Тасмания. Создан в 1901 г., входит в Содружество, возглавляе-

мое Великобританией. Австралийскому Союзу принадлежат территории: Папуа (юго-восточная часть о-ва Новая Гвинея), о. Норфолк, о. Рождества, Кокосовые о-ва (о-ва Килинг). В управлении Австралийского Союза находятся подопечные территории ООН: Новая Гвинея (северо-восточная часть о-ва Новая Гвинея), о. Науру (совместная опека Австралийского Союза, Великобритании и Новой Зеландии).

Денежная система: 1 австралийский фунт (£_A) = 20 шиллингам (·), 1 шиллинг (·) = 12 пенсам (d), 1 пенни (d) = 4 фартингам; с 1966 г. — 1 доллар = 100 центам.

Оплателнестические следения



Первая марка Австралийского Союза выпущена в 1902 г. Первоначально выпускались доплатные марки, а с 1913 г. — почтовые. Надписи на оригинальных марках: „Australia“ — Австралия; „Postage due“ — почтовая доплата; „Air mail service“ — авиапочтовая связь. Надпечатка (или прокол) на служебных марках: „OS“ — служебная связь. До 1963 г. выпущено марок: почтовых — 304; блоков — 2; служебных — 66; доплатных — 82.

Пояснение к схеме

1. Новый Южный Уэльс. Центр: Сидней.

1824—1901 гг. — британская колония.

Денежная система: австралийская (см. выше).

Надписи на оригинальных марках: „Postage“ — почтовый сбор; „New South Wales“, „NSW“ — Новый Южный Уэльс; „Postage due“ — почтовая доплата; „Registered“ — заказное; „Commonwealth“ — Союз (штат Австралии). Надпечатка: „OS“ — служебная связь. С 1850 по 1907 гг. выпущено марок: почтовых — 109; для заказных писем — 3; служебных — 121; доплатных — 10.

2. Виктория. Центр: Мельбурн.

1851—1901 гг. — британская колония.

Денежная система: австралийская (см. выше).

Надписи на оригинальных марках: „Victoria“ — Виктория; „Postage stamp“ — почтовая марка; „Too late“ — слишком поздно (для писем, отправленных после закрытия почтовых учреждений); „Victoria postage“ — почтовый сбор Виктории; „Stamp duty“ — гербовая марка; „Postage due“ — почтовая доплата.

С 1850 по 1911 гг. выпущено марок: почтовых — 155; для заказ-

ных писем — 1; для писем, отправляемых после закрытия почтовых учреждений, — 1; служебных — 27; гербово-почтовых — 49; доплатных — 24.

3. О. Тасмания (Вандименова земля). Центр: Хобарт.
1825—1901 гг. — британская колония.

Денежная система: австралийская (см. выше).

Надписи на оригинальных марках: „Van Diemens land“ — Вандименова земля; „Postage“ — почтовый сбор; „Tasmania“ — Тасмания. С 1853 по 1911 гг. выпущено марок: почтовых — 88; служебных — 49; гербово-почтовых — 10.

4. Южная Австралия. Центр: Аделаида.
1836—1901 гг. — британская колония.

Денежная система: австралийская (см. выше).

Надписи на оригинальных марках: „South Australia“ — Южная Австралия; „Postage“ — почтовый сбор. Надпечатка на марках: „OS“ — служебная связь. С 1855 по 1912 гг. выпущено марок: почтовых — 117; служебных — 9.

5. Западная Австралия. Центр: Перт.
1829—1901 гг. — британская колония.

Денежная система: австралийская (см. выше).

Надписи на оригинальных марках: „Western Australia“ — Западная Австралия; „Postage“ — почтовый сбор. Прокол на марках: „OS“ — служебная связь. До 1912 г. выпущено марок: почтовых — 81; служебных — 58; гербово-почтовых — 20.

6. Квинсленд. Центр: Брисбен.
1859—1901 гг. — британская колония.

Денежная система: австралийская (см. выше).

Надпись на оригинальных марках: „Queensland“ — Квинсленд. С 1860 по 1908 гг. выпущено марок: почтовых — 107; служебных — 25; для ценных писем — 1.





ГАВАЙСКИЕ ОСТРОВА

Площадь: 16,7 тыс. кв. км.

Население: 693 тыс. чел. (1962).

Административный центр: Гонолулу.

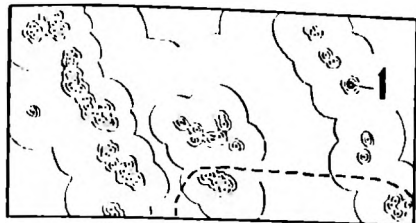
Гавайские о-ва — архипелаг в центральной части Тихого океана. В 1900 г. Гавайские о-ва захвачены США, в 1959 г. провозглашены пятидесятым штатом США.

Денежная система: 1 доллар (\$) или дала (dala) = 100 центам или кенетам (keneta).


Филателистические сведения

Первая марка Гавайских островов выпущена в 1851 г. Надписи на оригинальных марках: „Hawaiian postage“ — Гавайский почтовый сбор; „HI & US postage“ — почтовый сбор. Гавайские острова США; „Honolulu. Hawaiian Ids“ — Гонолулу. Гавайские о-ва; „Postage“ — почтовый сбор; „Interisland“ — межостровное почтовое сообщение; „UKU Ieta“ (гавайск.) — почта: „HI postage“, „Hawaiian islands postage“ — почтовый сбор Гавайских островов; „Hawaii“ — Гавайи; английские (1893–1897 гг.): „RH“ — Гавайская Республика; „Dep^t of Foreign Affairs“ — департамент иностранных дел (на служебных марках). Надпечатка: „Provisional govt“ — временное правительство.

Выпущено марок: почтовых — 71; служебных — 6. С 1899 г. в обращении марки США.



ГИЛБЕРТА И ЭЛЛИС, ОСТРОВА



Площадь: 0,9 тыс. кв. км.

Население: 48 тыс. чел. (1962).

Административный центр: Тарава.

Острова Гилберта и Эллис расположены в западной части Тихого океана. С 1892 г. — британский протекторат, с 1915 г. — колония Великобритании.

Денежная система: 1 фунт стерлингов (£) = 20 шиллингам (s),
1 шиллинг (s) = 12 пенсам (d), 1 пенни (d) = 4 фартингам.

Филателистические сведения

Первая марка островов Гилберта и Эллис выпущена в 1911 г. Надпечатка на марках Фиджи: „Gilbert and Ellice protectorate“ — протекторат Гилберта и Эллис.



Надписи на оригинальных марках: „Gilbert and Ellice islands“ — острова Гилберта и Эллис; „Protectorate“ — протекторат; „Postage and revenue“ — почтовый и гербовый сборы; „Postage due“ — почтовая доплата. Надпечатка на поешно-налоговых марках: „War tax“ — военная надбавка. С 1911 по 1963 гг. выпущено марок: почтовых — 76; доплатных — 8.

Пояснение к схеме

1. О. Рождества. Центр: Кристмас.

Входит в британскую колонию о-вов Гилберта и Эллис.

Денежная система: 1 доллар (\$) = 100 центам.

Первая марка выпущена в 1917 г. Надпись на оригинальных марках: „Christmas island“ — остров Рождества. С 1917 по 1936 гг. выпущено две почтовые марки. Эти марки выпущены с разрешения колониальной почтовой администрации частной компанией, имеющей концессию на о. Рождества.



ГУАМ

Площадь: 0,5 тыс. кв. км.

Население: 66,0 тыс. чел. (1962).

Административный центр: Аганья.

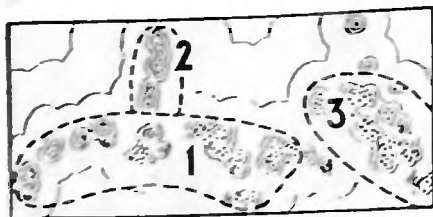
Гуам — владение Соединённых Штатов Америки на острове того же названия. Гуам — самый крупный остров в группе Марианских о-вов, в западной части Тихого океана.

Денежная система: 1 доллар (\$) = 100 центам.

Филателистические сведения

С 1899 г. использовались марки США с надпечаткой: „Guam“ -- Гуам. С 1901 г. в обращении находятся марки США.

Надпечатка на марках Филиппин: „Guam guard mail“ -- почта национальной гвардии Гуама (для оплаты корреспонденции местной „национальной гвардии“, 1930 г.). С 1899 по 1930 гг. выпущено марок: почтовых -- 11; специальной почты -- 1; служебных -- 11.



КАРОЛИНСКИЕ, МАРШАЛЛОВЫ И МАРИАНСКИЕ ОСТРОВА

Площадь: 2,1 тыс. кв. км.

Население: 84,9 тыс. чел. (на 30 июня 1963 г.).

Административный центр: Сайпан.

Группы островов в западной части Тихого океана (около 1400 островов и островков); с 1947 г. — подопечные территории ООН, находятся под управлением США.

Денежная система: 1 доллар (\$) = 100 центам.

Филателистические сведения

Каролинские, Маршалловы и Марианские о-ва не имеют своей почтовой эмиссии. В 1914—1945 гг. в обращении находились марки Японии, с 1945 г. — марки США.

1. Каролинские о-ва. Центр: Понапе.
До 1899 г. — испанская колония; 1899—1914 гг. — германская колония; 1914—1919 гг. — японская оккупация.
Денежная система: 1 марка = 100 пфеннигам.
Надпечатка на марках Германии: „Karolinen“ — Каролины.
Такая же надпись на оригинальных марках. С 1899 по 1914 гг. выпущено 23 почтовые марки.
2. Марианские острова. Центр: Сайпан.
До 1899 г. — испанская колония; 1899—1914 гг. — германская колония; 1914—1919 гг. — японская оккупация.
Денежная система: с 1898 по 1899 гг. — 1 песо (\$) = 100 сентаво или 1000 милезимам; 1899—1914 гг. — 1 марка = 100 пфеннигам.
Надпечатка на марках Филиппин: „Marianas Españolas“ — Испанские Марианы. Надпечатка на марках Германии: „Marianen“ — Марианы. Такая же надпись на оригинальных марках. С 1899 по 1914 гг. выпущено 27 почтовых марок.
3. Маршалловы острова. Центр: Ялуит.
1885—1914 гг. — германский протекторат; 1914—1915 гг. — новозеландская оккупация; 1915—1919 гг. — японская оккупация.
Денежная система: 1885—1914 гг. — 1 марка = 100 пфеннигам; 1914—1915 гг. — 1 фунт стерлингов (£) = 20 шиллингам (†); 1 шиллинг (†) = 12 пенсам (d); 1 пенни (d) = 4 фартингам.
Надпечатка на марках Германии: „Marschall-inseln“, „Marshall-inseln“ — Маршалловы острова. Надписи на оригинальных марках: „Marshall-inseln“ — Маршалловы острова. С 1897 по 1915 гг. выпущено 40 почтовых марок.



КУКА, ОСТРОВА



Площадь: 200 кв. км.

Население: 18 тыс. чел. (1962).

Административный центр: Аваруа (о. Паратонга).

Острова в Тихом океане; с 1901 г. — владение Новой Зеландии.

Денежная система: 1 новозеландский фунт стерлингов (£_{NZ}) = 20 шиллингам или тиринги (+); 1 шиллинг или тиринги = 12 пенсам или пене; 1 пенни или пене = 4 фартингам.

Денежная система: 1 новозеландский фунт стерлингов (£_{NZ}) = 20 шиллингам или тиринги (+); 1 шиллинг или тиринги = 12 пенсам или пене; 1 пенни или пене = 4 фартингам.

Филателистические сведения

Первая марка островов Кука выпущена в 1892 г. Надписи на оригинальных марках: „Postage“ — почтовый сбор; „Cook islands Federation“ — федерация островов Кука; „Cook islands“ — острова Кука; „Postage and revenue“ — почтовый и гербовый сборы. Надпечатка на марках Новой Зеландии: „Cook islands“ — острова Кука. С 1892 по 1963 гг. выпущено 99 почтовых марок.



1. О. Раратонга. Центр: Аваруа.

Денежная система: см. выше.

Надписи на оригинальных мар-

ках: „Raratonga“ — Раратонга;

„Postage“ — почтовый сбор. Над-

печатка на марках Новой Зелан-

дии: „Raratonga“ — Раратонга. С 1919 по 1931 гг. выпущено 36

почтовых марок. Марки о. Раратонга временно имели хождение

на Пенринских о-вах и о-вах Аитутаки.

2. О-ва Аитутаки. Центр: Аитутаки.

Денежная система: см. выше.

Имели хождение марки Новой Зеландии с надпечаткой: „Aitu-

taki“ — Аи-тутаки. Надписи на оригинальных марках: „Aitu-

taki“ — Аи-тутаки; „Postage“ — почтовый сбор. С 1903 по 1927 гг.

выпущена 31 почтовая марка.

3. О-ва Манхики (Пенринские). Центр: Тонгарева (Пенрин).

Денежная система: см. выше.

Имели хождение марки Новой Зеландии с надпечаткой: „Penryn

islands“ — Пенринские острова; „Postage“ — почтовый сбор. Та-

кие же надписи на оригинальных марках. Марки выпускались

в 1902—1929 гг. Всего выпущено 26 почтовых марок.

НАУРУ

Площадь: 21 кв. км.

Население: 4,8 тыс. чел. (1962).

Административный центр: Науру.

Науру — остров в западной части Тихого океана. Подоночная территория ООН, находящаяся под совместным управлением Австралии, Великобритании и Новой Зеландии.

Денежная система: 1 австралийский фунт стерлингов (£) = 20 шиллингам, 1 шиллинг = 12 пенсам, 1 пенни = 4 фартингам.

Филателистические сведения

Первая марка Науру выпущена в 1916 г. Надпечатка на марках Великобритании: „Nauru“ Науру. Надписи на оригинальных марках: „Nauru“ - Науру; „Postage & revenue“ — почтовый и гербовый сборы.

С 1916 по 1963 гг. выпущено 47 почтовых марок.

НИУЭ

Площадь: 259 кв. км.

Население: 5 тыс. чел. (1962).

Административный центр: Алофи.

Ниуэ (Савидж) — остров в Тихом океане. Владение Новой Зеландии.

Денежная система: 1 новозеландский фунт стерлингов (£NZ) = 20 шиллингам или тиринги, 1 шиллинг или тиринг = 12 понсам или поно, 1 понни или поно = 4 фартингам.

Филателистические сведения

Первая марка Ниуэ выпущена в 1902 г. Надписи на оригинальных марках: „Niue“ — Ниуэ; „Postage“ — почтовый сбор; „Cook islands, Niue“ — острова Кука, Ниуэ. Надпечатка на марках Новой Зеландии: „Niue“ — Ниуэ.

С 1902 по 1963 гг. выпущена 91 почтовая марка.



НОВАЯ ЗЕЛАНДИЯ

Площадь: 268,7 тыс. кв. км.

Население: 2590,8 тыс. чел. (1964).

Столица: Веллингтон.

Новая Зеландия — государство в юго-западной части Тихого океана на северном и южном островах Новой Зеландии, входит в Содружество, возглавляемое Великобританией.

Денежная система: 1 новозеландский фунт стерлингов (£NZ) = 20 шиллингам (••), 1 шиллинг (••) = 12 пенсам (d), 1 пенни (d) = 4 фартингам.

Филателистические сведения

Первая марка Новой Зеландии выпущена в 1855 г. Надписи на оригинальных марках: „New Zealand“ — Новая Зеландия; „Postage“ — почтовый сбор; „Newspaper postage“ — газетный почтовый сбор (на газетных марках); „New Zealand postage & revenue“ — почтовый и гербовый сборы Новой Зеландии; „Univer-

sal postage" — всемирный тариф почтового сбора; „Postage due“ — почтовая доплата; „Dominion of New Zealand“ — доминион Новая Зеландия; „Postage & revenue“ — почтовый и гербовый сборы; „Air mail“ — авиапочта; „Health postage“ — почтово-благотворительный сбор (на благотворительных марках); „Stamp duty“ — гербовая марка (на гербово-почтовых марках); „NZ“ — Новая Зеландия; „Government Life insurance department“ — правительственный департамент страхования жизни; „OPSO“ — только для общественной службы. Надпечатка на марках: „Official“ — служебное; „War stamp“ — военная марка (на военно-налоговых марках, 1915 г.).

С 1855 по 1963 гг. выпущено марок: почтовых — 428; спешной почты — 3; блоков — 14; служебных — 124; гербово-почтовых — 69; доплатных — 31.



НОВАЯ КАЛЕДОНИЯ

Площадь: 18,6 тыс. кв. км.
Население: 80 тыс. чел. (1962).
Административный центр: Нумеа.

Новая Каледония — архипелаг в юго-западной части Тихого океана. Владение Франции („заморская территория“).
Денежная система: 1 франк КФА (CFA) = 100 сантимам.

Филателистические сведения

Первая марка Новой Каледонии выпущена в 1860 г. Надписи на оригинальных марках: „N^{lle} Calédonie“ — Новая Каледония; „Postes“ — почта; „N^{lle} Calédonie et dépendance“ — Новая Каледония и зависимые территории; „Correspondance militaire“ — военная корреспонденция; „République Française. Colonies. Postes“ — Французская Республика. Колонии. Почта; „Nouvelle Calédonie et dépendance“ — Новая Каледония и зависимые территории; „RF“ — Французская Республика; „Chiffre-taxe à percevoir“ — сумма, подлежащая уплате (на доплатных марках); „Poste aérienne“ — авиапочта; „Postes française“ — французская почта; „Chiffre-taxe“ — доплата. Надпечатка на марках: „France Libre“ — Свободная Франция; „NCF“ — Новая Каледония.

С 1860 по 1963 гг. выпущено: почтовых марок — 386; доплатных — 48; служебных — 13; пакетных — 6; блоков — 2.

НОВЫЕ ГЕБРИДЫ

Площадь: 14,8 тыс. кв. км.

Население: 65 тыс. чел. (1962).

Административный центр: Порт-Вила.

Новые Гебриды — архипелаг в южной части Тихого океана с 1906 г. — франко-британское совладение (кондоминиум).

Денежная система: 1 фунт стерлингов (£) = 20 шиллингам (s), 1 шиллинг (s) = 12 пенсам (d), 1 пенни (d) = 4 фартингам; 1 франк = 100 сантимам.

Филателистические сведения

а) Почта Австралийской Ново-Гебридской компании.

Первая марка выпущена в 1897 г. Надпись на оригинальных марках (англ.): „Interisland postage“ — почтовый сбор межостровной связи; „The Australasian New Hebrides company“ — Австралийская Ново-Гебридская компания. С 1897 по 1908 гг. выпущено 6 почтовых марок.



6) Почта кондоминиума.

Первая марка выпущена в 1908 г.

Английская надпечатка на марках Фиджи: „New Hebrides. Condominium“ — Новые Гебриды. Кондоминиум. Французская надпечатка на марках Новой Каледонии: „Nouvelles Hébrides. Condominium“ — то же. Надписи на оригинальных марках английские: „New Hebrides“ — Новые Гебриды; „Postage“ — почтовый сбор; французские: „Nouvelles Hébrides“ — Новые Гебриды; „Postes“ — почта; „Condominium“ — Кондоминиум.

Надпечатки на марках: „Postagedue“ — почтовая доплата; „New Hebrides. Condominium“ — Новые Гебриды. Кондоминиум; „Chiffre-taxe“ — доплата (на доплатных марках); „Timbre-taxe“ — доплатная марка; „Nouvelles Hébrides. Condominium“ — Новые Гебриды. Кондоминиум.

С 1908 по 1963 гг. выпущено марок: почтовых — 210; доплатных — 45.

НОРФОЛК, ОСТРОВ

Площадь: 35 кв. км.

Население: 0,9 тыс. чел. (1963).

Административный центр: Кингстон.

Норфолк — остров в юго-западной части Тихого океана, с 1914 г. — колония Австралийского Союза.

Денежная система: 1 австралийский фунт стерлингов (£A) = 20 шиллингам (·|·), 1 шиллинг (·|·) = 12 пенсам (d), 1 пенни (d) = 4 фартингам.

Филателистические сведения

Первая марка о-ва Норфолк выпущена в 1947 г. Надписи на оригинальных марках: „Norfolk island“ — остров Норфолк; „Postage“ — почтовый сбор. Надпечатка на марках Австралии: „Norfolk island“ — остров Норфолк.

С 1947 по 1963 гг. выпущено 52 почтовые марки.

ПАПУА

Площадь: 234,5 тыс. кв. км.
Население: 543 тыс. чел.
(1963).

Административный центр:
Порт-Морсби.

Папуа — колония Австралийского Союза в юго-восточной части о-ва Новая Гвинея (Ириан) и на близлежащих к нему островах Тихого океана. Папуа объе-

динено в так называемый административный союз с Новой Гвинеей ¹⁾ (подопечная территория Австралийского Союза).

Денежная система: 1 австралийский фунт стерлингов (£_A) = 20 шиллингам = 240 пенсам.

Филателистические сведения

Первая марка Папуа и Новой Гвинеи выпущена в 1952 г. Надписи на оригинальных марках: „Papua and New Guinea“ — Папуа и Новая Гвинея; „Postage“ — почтовый сбор. С 1952 по 1963 гг. выпущено марок: почтовых — 55; доплатных — 13.

¹⁾ Площадь — 240,9 тыс. кв. км; население — 1516 тыс. чел.

1. Папуа. Центр: Порт-Морсби.

1888—1906 гг. — британская колония (Новая Гвинея); 1906—1949 гг. — австралийское владение (Папуа); в 1949 г. включён в административный союз „Папуа и Новая Гвинея“.

Денежная система: см. выше.

Надписи на оригинальных марках: „British New Guinea“ — Британская Новая Гвинея; „Postage“ — почтовый сбор. Надпечатки на марках: „Papua“ — Папуа; „OS“ — служебная связь. Выпущено марок: почтовых — 123; служебных — 54.

2. Новая Гвинея. Центр: Рабаул.

1884—1914 гг. — германский протекторат; 1914—1915 гг. — новозеландская оккупация; 1915—1920 гг. — австралийская оккупация; 1920—1949 гг. — австралийская территория.

Денежная система: 1 австралийский фунт стерлингов (£_A) = 20 шиллингам (s), 1 шиллинг (s) = 12 пенсам (d), 1 пенни (d) = 4 фартингам; 1 марка = 100 пфеннигам.

Надпечатка на марках Германии: „Deutsch Neu-Guinea“ — Германская Новая Гвинея. Надписи на марках: „Deutsch Neu-guinea“, „Deutsch Neu-Guinea“ — Германская Новая Гвинея.

Латинская надпечатка на марках Германской Новой Гвинеи: „GRI“ — Георг, король и император.

Надпечатка на марках Австралии: „NW Pacific islands“ — острова северо-западной части Тихого океана. Надписи на оригинальных марках: „Territory of New Guinea“ — территория Новая Гвинея; „Postage“ — почтовый сбор. Надпечатки на марках: „Air mail“ — авиапочта. С 1896 по 1945 гг. выпущено марок: почтовых — 143; служебных — 34; для заказных писем — 6.



ПИТКЭРН

Площадь: 5 кв. км.

Население: 126 чел. (на 31 декабря 1961 г.).

Административный центр: Адамстаун.

Питкэрн — остров в юго-восточной части Тихого океана. Колония Великобритании.


В состав владения островного округа Питкэрн входят также необитаемые острова, расположенные вблизи о-ва Питкэрн.

Денежная система: 1 фунт стерлингов (£) = 20 шиллингам (·|·); 1 шиллинг (·|·) = 12 пенсам (d); 1 пенни (d) = 4 фартингам.

Филателистические сведения

Первая марка Питкэрна выпущена в 1940 г. Надписи на оригинальных марках: „Pitcairn islands“ — острова Питкэрн; „Postage and revenue“ — почтовый и гербовый сборы.

С 1940 по 1963 гг. выпущено 37 почтовых марок.



САМОА ЗАПАДНОЕ

Площадь: 2,9 тыс. кв. км.
Население: 119 тыс. чел. (1963).
Столица: Апия.

Самоа Западное — государство в Тихом океане, в Полинезии, на о-вах Савайи и Уполу и др. Независимость страны провозглашена 1 января 1962 г. До 1962 г. — подопечная территория ООН, находившаяся под управлением Новой Зеландии.

Денежная система: 1 новозеландский фунт стерлингов (\pounds_{NZ}) = 20 шиллингам ($\cdot\cdot$), 1 шиллинг ($\cdot\cdot$) = 12 пенсам (d), 1 пенни (d) = 4 фартингам.



Филателистические сведения

Первая марка Западного Самоа выпущена в 1900 г. До 1900 г. на овах Западного Самоа в обращении находились марки о вост. Самоа. Надписи на оригинальных марках английские: „Samoa”

Самоа; „Postage and revenue” — почтовый и гербовый сбор; „Western Samoa” — Западное Самоа, и самоанские: „Samoa isisi fo” — то же. Надпечатки на марках Новой Зеландии: „Samoa” — Самоа; „GRI” — Георг, король и император; „Western Samoa” — Западное Самоа. С 1900 по 1963 гг. выпущено 142 почтовые марки.

САМОА, ОСТРОВА

Острова Самоа — архипелаг в Тихом океане. С 1889 по 1899 гг. совместное управление Англии, США и Германии (с 1899 по 1914 гг. — западная часть островов — колония Германии, см. стр. 444). Восточная часть с 1899 г. — владение США, и обращения находится марки США.

Денежная система: см. „Самоа Западное“.

Филателистические сведения

Первая марка островов Самоа выпущена в 1877 г. Надписи на оригинальных марках: „Samoa“ — Самоа; „Express“ — парочкам; „Postage“ — почтовой сбор; „Samoa post“ — почта Самоа. Надпечатка на марках: „Provisional govt“ — временное правительство (1899 г.).

С 1877 по 1899 гг. выпущено 35 почтовых марок.





СОЛОМОНОВЫ ОСТРОВА

Площадь: 29,8 тыс. кв. км.

Население: 128 тыс. чел. (1963).

Административный центр: Хониара.

Соломоновы острова — архипелаг в Тихом океане к востоку от Новой Гвинеи (Ириана). Протекторат Великобритании.

Денежная система: 1 фунт стерлингов (£) = 20 шиллингам (·);
1 шиллинг (·) = 12 пенсам (d); 1 пенни (d) = 4 фартингам.

Филателистические сведения

Первая марка Соломоновых о-вов выпущена в 1907 г. Надписи на оригинальных марках: „British Solomon islands protectorate“ — протекторат Британских Соломоновых островов; „Postage“ — почтовый сбор; „British Solomon islands“ — Британские Соломоновы острова; „Postage and revenue“ — почтовый и гербовый сборы; „Postage due“ — почтовая доплата (на доплатных марках).

С 1907 по 1963 гг. выпущено марок: почтовых — 100; доплатных — 8.

ТОКЕЛАУ, ОСТРОВА

Площадь: 10 кв. км.

Население: 2 тыс. чел. (1962).

Административный центр: Атафу.

Токелау группа островов в южной части Тихого океана (Атафу, Нукуноно, Факаофо). Владение Новой Зеландии.

Денежная система: 1 новозеландский фунт стерлингов (£_{NZ}) = 20 шиллингам (s), 1 шиллинг (s) = 12 пенсам (d), 1 пенни (d) = 4 фартингам.

Филателистические сведения

Первая марка островов Токелау выпущена в 1948 г. Надписи на оригинальных марках: „Tokelau islands“ - остров Токелау; „Postage and revenue“ - почтовый и гербовый сборы.

С 1948 по 1963 гг. выпущено 5 почтовых марок.



ТОНГА (ДРУЖБЫ), ОСТРОВА

Площадь: 0,7 тыс. кв. км.

Население: 67,5 тыс. чел. (1962).

Административный центр: Нукуалофа.


Тонга — группа островов в западной части Тихого океана, в Полинезии. Протекторат Великобритании¹⁾.

Денежная система: 1 фунт стерлингов (£) = 20 силини (silini) или шиллинг (⊕); 1 силини или шиллинг (⊕) = 12 пене или пенсам (d); 1 пене или пенни (d) = 4 фартингам.

Филателистические сведения

Первая марка островов Тонга выпущена в 1887 г. Надписи на оригинальных марках: „Tonga postage and revenue“ — почтовый и гербовый сборы Тонга; „Postage“ — почтовый сбор; „Vuleaga o Toga“ (тонгская) — почта Тонга. Тонгская надпечатка на марках: „GFB“ — правительственный пакет. С 1887 по 1963 гг. выпущено марок: почтовых — 141; служебных — 11.

¹⁾ Полинезийское королевство.



УОЛЛИС И ФУТУНА, ОСТРОВА

Площадь: 0,3 тыс. кв. км.

Население: 9,9 тыс. чел. (1960).

Административный центр: Матауту.

Острова Уоллис и Футуна — владение Франции в Тихом океане, „заморская территория“. До декабря 1959 г. острова входили в состав французской колонии Новая Каледония.

Денежная система: 1 франк = 100 сантимам.

Филателистические сведения

Первая марка о-вов Уоллис и Футуна выпущена в 1920 г. Надпечатки на марках Новой Каледонии: „Iles Wallis et Futuna“ — острова Уоллис и Футуна; „France Libre“ — Свободная Франция. Надписи на оригинальных марках: „France Libre“ — Свободная Франция; „Iles Wallis et Futuna“ — острова Уоллис и Футуна; „Wallis et Futuna“ — Уоллис и Футуна; „Postes“ — почта; „Poste aérienne“ — авиапочта; „RF“ — Французская Республика.

С 1920 по 1963 гг. выпущено марок: почтовых — 189; блоков — 1; доплатных марок — 39.

ФИДЖИ

Площадь: 18,3 тыс. кв. км.

Население: 441 тыс. чел. (1963).

Административный центр: Сува.

Фиджи — архипелаг в южной части Тихого океана. Колония Великобритании.

Денежная система: 1870—1872 гг. и с 1874 г. — 1 фунт стерлингов = 20 шиллингам; 1 шиллинг = 12 пенсам; 1 пенни = 4 фартингам; 1872—1874 гг. — 1 доллар = 100 центам.

Филателистические сведения

Первая марка Фиджи выпущена в 1870 г. С 1870 по 1871 гг. почта газеты „Фиджи Таймс“. Надписи на оригинальных марках: „Fiji Times express“ — Фиджи Таймс, нарочным. С 1871 г. государственная почта. Надписи на оригинальных марках: „Fiji“ — Фиджи; „Postage“ — почтовый сбор; „Postage and revenue“ — почтовый и гербовый сборы; „Postage due“ — почтовая доплата; „War stamp“ — военная марка (на военно-налоговых марках); „CR“ (латинск.) — король Какобау. Латинская надпечатка на марках: „VR“ — королева Виктория.

С 1870 по 1963 гг. выпущено марок: почтовых — 179; доплатных — 18.





ФРАНЦУЗСКАЯ ПОЛИНЕЗИЯ



Площадь: 4 тыс. кв. км.

Население: 84,1 тыс. чел. (по переписи на 9 ноября 1962 г.).

Административный центр: Папеэте.

Французская Полинезия — несколько групп островов в восточной части Тихого океана: о-ва

Общества, Маркизские о-ва, о-ва Туамоту, Тубуаи и др. Владение Франции („заморская территория“).

Денежная система: 1 франк = 100 саптам.

Филателистические сведения

Первая марка выпущена в 1892 г. Надписи на оригинальных марках: „République Française“, „RF“, — Французская Республика; „Colonies. Postes“ — колонии. Почта; „Etablissements Français de l'Océanie“ — французские владения в Океании; „Chiffre-taxe“ — доплата; „Postes française“ — французская почта; „France



Libre" — Свободная Франция; „Océanie" — Океания; „E^{ts} Français de l'Océanie" — французские владения в Океании; „Chiffre-taxe à percevoir" — сумма, подлежащая уплате (на доплатных марках); „Polynésie Française" — Французская Полинезия. Надпечатка на

марках: „France Libre" — Свободная Франция.

Всего с 1892 по 1963 гг. во Французской Полинезии выпущено марок: почтовых — 268; доплатных — 30; блоков — 1.

Пояснение к схеме

1. О-ва Таяти (о-ва Общества). Центр: Панаэте.

1880—1892 гг. — французская колония; 1892—1915 гг. — округ французских владений в Океании.

Денежная система: см. выше.

Надпечатки на марках французских колоний: „Tahiti" — Таити. С 1880 по 1915 гг. выпущено марок: почтовых — 35; доплатных — 28.

АНТАРКТИДА

Антарктический материк был открыт в 1820 г. русской экспедицией Ф. Ф. Беллинсгаузена и М. П. Лазарева. В первой половине XX в. правительства Великобритании, Новой Зеландии, Австралии, Франции, Норвегии, Аргентины и Чили в одностороннем порядке заявили об установлении своего суверенитета над отдельными районами Антарктики. Однако действия этих стран не были признаны правительствами многих государств, в том числе и правительством СССР.

В 1959 г. на международной конференции в Вашингтоне правительства 12 государств (в том числе СССР) подписали договор, определяющий международно-правовое положение Антарктики. Согласно этому договору Антарктика была объявлена демилитаризованной и нейтрализованной зоной Земли. Территория ее может использоваться только в мирных целях; в Антарктике запрещается создание военных баз и производство всякого рода военных мероприятий и испытаний любых видов оружия. Была установлена свобода научных исследований. Но некоторые государства, объявившие в одностороннем порядке о суверенитете над отдельными частями Антарктики, выпустили марки.

Марки, выпущенные Великобританией

Денежная система: см. „Великобритания“ (стр. 25)

Антарктическая территория

Первая марка выпущена в 1946 г. Надпись на оригинальных марках: „Falkland islands dependencies“ (до 1962 г.) — зависимые тер-

ритории Фолклендских о-вов; „Postage and revenue“ — почтовый и гербовый сборы; „British Antarctic territory“ — Британская Антарктическая территория. До 1963 г. выпущено 52 марки.

Земля Грейама

Марки выпускались в 1944 г. Использовались марки Фолклендских о-вов с надпечаткой: „Graham land dependency of“ — Земля Грейама, зависимая территория. Выпущено 8 марок.

Южные Шетландские острова

Марки выпускались в 1944 г. Использовались марки Фолклендских о-вов с надпечаткой: „South Shetlands dependency of“ — Южных Шетландских о-вов зависимая территория. Выпущено 8 марок.

Южные Оркнейские о-ва

В 1944 г. использовались марки Фолклендских о-вов с надпечаткой: „South Orkneys dependency of“ — Южных Оркнейских о-вов зависимая территория. Выпущено 8 марок.

Острова Южная Георгия

Марки выпускались в 1944 г. Использовались марки Фолклендских о-вов с надпечаткой: „South Georgia dependency of“ — Южной Георгии зависимая территория. В 1963 г. почтовая эмиссия возобновилась, надпись на оригинальных марках: „South Georgia“ — Южная Георгия. Выпущено 23 марки.

Марки, выпущенные Новой Зеландией

Денежная система: см. „Новая Зеландия“ (стр. 432)

Земля Росса

В 1957 г. выпущено 4 почтовые марки. Надписи на оригинальных марках: „Ross dependency“ — зависимая территория Земля Росса.



Земля Виктории (часть Земли Росса)

Марки выпускались в 1911 г. (для антарктической экспедиции Скотта). Марки Новой Зеландии с надпечаткой: „Victoria land“ — Земля Виктории. Выпущено 2 марки.



Земля короля Эдуарда VII (часть Земли Росса)

Марки выпускались в 1908 г. (для антарктической экспедиции Шеклтона). Марки Новой Зеландии с надпечаткой: „King Edward VII Land“ — Земля Эдуарда VII. Выпущена 1 марка.

Марки, выпущенные Австралией

Денежная система: см. „Австралийский Союз“ (стр. 419).

Первая марка выпущена в 1957 г. Надписи на оригинальных марках: „Australian Antarctic Territory“ — Австралийская Антарктическая Территория. В 1957—1963 гг. выпущено 6 почтовых марок.

Марки, выпущенные Францией

Денежная система: см. „Франция“ (стр. 91).

Южные и Антарктические Земли

Первая марка выпущена в 1955 г. Оригинальные марки с надписью: „Terres Australes et Antarctiques Françaises“ — Французские Южные и Антарктические Земли; марки Мадагаскара с такой же надпечаткой. Надписи на оригинальных марках: „RF“ — Французская Республика; „Postes“ — почта; „Poste aérienne“ — авиапочта. Всего выпущено 27 почтовых марок.

Земля Адели Дюмон-Дюрвиля

В 1948 г. выпущена марка Мадагаскара с надпечаткой: „Terre Adélie Dumont d'Urville“ — Земля Адели Дюмон-Дюрвиля.

**УКАЗАТЕЛЬ НАЗВАНИЙ СТРАН,
ВСТРЕЧАЮЩИХСЯ НА МАРКАХ ¹⁾**

а) Латинская транскрипция

| Надпись на марке | Часть света | Наименование страны и номер пояснения к схеме |
|-------------------------------|-------------|---|
| А | | |
| Abu Dhabi | А | Договорный Оман, 3 |
| Acores | Аф | Азорские острова |
| Aden | А | Федерация Южной Аравии, 1, 2 |
| AEF | Аф | б. Ктао, 14 |
| A et T | А | Индонезия Французский, 1 |
| Afghanistan | А | Афганистан |
| Africa | Аф | б. Ктао, 6 |
| Africa Occidental Española | Аф | б. Ктао, 1 |
| Africa Orientale Italiana | Аф | б. Ктао, 2 |
| Afrique Equatoriale Française | Аф | б. Ктао, 14 |
| Afrique Occidentale Française | Аф | б. Ктао, 10 |
| Aitutaki | О | О-ва Кука, 2 |
| Ajman | А | Договорный Оман, 4 |
| Alacuites | А | Сирия, 2 |
| Albania | Е | Албания |
| Albanie centrale | Е | Албания, 2 |
| Alexandrette | А | Турция, 7 |
| Alexandrie | Аф | ОАР, 4 |
| Algérie | Аф | Алжир |
| Allemagne | Е | Германия, II. 2 |
| Allenstein | Е | Польша, 3 |
| Andorra | Е | Андорра |
| Andorre | Е | Андорра |
| Angola | Аф | Ангола |
| Angra | Аф | Азорские о-ва, 1 |
| Anjouan | Аф | Коморские о-па, 4 |
| Antigua | Ам | Подветренные о-ва, 1 |
| Antioquia | Ам | Колумбия, 2 |
| AOF | Аф | б. Ктао, 10 |
| AOI | Аф | б. Ктао, 2 |
| Apurimac | Ам | Перу, 2г |
| Arabie Saudite | А | Саудовская Аравия |

¹⁾ В указателе приняты следующие условные сокращения: Е — Европа; А — Азия; Аф — Африка; Ам — Америка; О — Австралия и Океания; б. КТАО — бывшие колониальные территориально-административные объединения.

| Надпись на марке | Часть света | Наименование страны и номер пояснения к схеме |
|--|---|--|
| <p>Arbe Archipel de Comores Argentina Arequipa Ascension Asturia y Leon AT Athos Australia Australian Antarctic Territory Ayacucho Azadhind</p> | <p>Е АФ АМ АМ АФ Е А Е О АМ А</p> | <p>Югославия, 14а Коморские о-ва Аргентина Перу, 2 е Св. Елены о-в, 1 Испания, 4 Индонитай Французский, 1 Греция, 5 Австралийский Союз См. приложение Перу, 2д Индия, Индия, 33</p> |
| В | | |
| <p>В Bácska Baden Baghdad Bahamas Bahawalpur Bahrain Bamra Baranya Barbados Barbuda Barwani Basel Basutoland Bayern BCA Bechuanaland België Belgien Belgique Belgisch Congo Benadir Bénin Bergedorf Berlin Bermuda Beyrouth Bhopal Bhor</p> | <p>А Е Е А АМ А А А Е АМ АМ А Е АФ Е АФ АФ Е Е Е АФ АФ АФ Е Е АМ А А А</p> | <p>Таиланд, 1 Югославин, 10 ФРГ, 2в; Германия, 4а Ирак, 1 Багамские о-ва Пакистан, 2 Бархейнские о-ва Индия, 30 Венгрия, 2 Барбадос Подветренные о-ва, 1а Индия, 22 Швейцария, 3 Басутоленд Германия, 6, 6а Малави Бечуаналенд Бельгия Бельгия Бельгия Коинго (со столицей Киншаса) Сомали, 2 Дагомея, 1 Германия, 2д ГДР, 2; Западный Берлин Бермудские о-ва Ливан, 1 Индия, 18 Индия, 26</p> |

| Надпись на марке | Часть света | Наименование страны и номер пояснения к схеме |
|------------------------------|-------------|---|
| Bhutan | A | Индия, 32 |
| Bijawar | A | Индия, 16 |
| Böhmen und Mähren | E | Чехословакия, 1 |
| Boka Kotorska | E | Югославия, 3 |
| Bolivar | AM | Колумбия, 1 |
| Bolivia | AM | Боливия |
| Bosna i Herzegovina | E | Югославия, 9 |
| Bosnien und Herzegovina | E | Югославия, 9 |
| Boyaca | AM | Колумбия, 5 |
| Brasil | AM | Бразилия |
| Braunschweig | E | Германия, 2и |
| Brazil | AM | Бразилия |
| Bremen | E | Германия, 2в |
| British Antarctic Territory | | См. приложение |
| British Bechuanaland | AФ | Южно-Африканская республика, 1а |
| British Central Africa | AФ | Малави |
| British Columbia | AM | Канада, 1 |
| British East Africa | AФ | Кения |
| British East Africa & Uganda | AФ | б. Ктао, 5 |
| British Guiana | AM | Гвиана |
| British Honduras | AM | Гондурас Британский |
| British New Guinea | O | Папуа, 1 |
| British North Borneo | A | Малайзия, II/2 |
| British Solomon Islands | O | Соломоновы о-ва |
| British South Africa | AФ | б. Ктао, 7 |
| British Virgin Islands | AM | Подветренные о-ва, 4 |
| Brunel | A | Бруней |
| Buchanan | AФ | Либерия, 3 |
| Buenos Aires | AM | Аргентина, 1 |
| Bulgaria | E | Болгария |
| Bulgarie | E | Болгария |
| Bundelkhand | A | Индия, 14 |
| Bundi | A | Индия, 11а |
| Burma | A | Бирма |
| Burundi | AФ | Бурунди |
| Bushire | A | Иран, 6 |
| Bussahir | A | Индия, 4 |
| C | | |
| C | | |
| Cábo | AM | Никарагуа, 16 |
| Cábo Gracias | AM | Никарагуа, 16 |
| Cábo Jubi | AM | Никарагуа, 16 |
| Cabo Verde | AФ | Марокко, 3 |
| Callimos | AФ | Зеленого Мыса о-ва |
| Cambodge | E | Греция, 16г |
| | A | Камбоджа |

| Надпись на марке | Часть света | Наименование страны и номер пояснения к схеме |
|---------------------------|-------------|--|
| Cambodia | A | Камбоджа |
| Cameroon | АФ | Камерун, 1 |
| Cameroon | АФ | Камерун |
| Campione | E | Швейцария, 4 |
| Canada | АМ | Канада, Канада, 2 |
| Canal Zone | АМ | Зона Панамского канала |
| Canarias | АФ | Канарские о-ва |
| Canton | A | Китай, 1/5 |
| Cape of Good Hope | АФ | Южно-Африканская Республика, 1 |
| Carnaro | E | Югославия, 14 |
| Caso | E | Греция, 16a |
| Castellorizo | A | Турция, 5 |
| Castelrosso | A | Турция, 5 |
| Cataluña | E | Испания, 2 |
| Cavalle | E | Греция, 6 |
| Cayman islands | АМ | Каймановы о-ва |
| C. Ch. | A | Индокитай Французский, 2 |
| CEF | АФ | Камерун, 1 |
| Cefalonia e Itaca | E | Греция, 18b |
| Čechy a Morava | E | Чехословакия, 1 |
| Centrafricaine République | АФ | Центрально-Африканская Республика |
| Cerigo | E | Греция, 18в |
| Československo | E | Чехословакия |
| Ceylon | A | Цейлон |
| Chamba | A | Индия, 3 |
| Charkhari | A | Индия, 14 |
| Charki | E | Греция, 16e |
| Chile | АМ | Чили |
| China | A | Китай, Китай, 1/4 |
| Chine | A | Китай |
| Choco | АМ | Колумбия, 9 |
| Christmas island | A, O | Рождества о-в (Кристинмас), Гилберта и Эллис о-ва, 1 |
| Cilicte | A | Турция, 6 |
| Cirenaica | АФ | Ливия, 3 |
| Cocos (Keelling) islands | A | Кокосовые (Килинг) о-ва |
| Cochin | A | Индия, 28b |
| Colombia | АМ | Колумбия, Панама |
| Colonie italiane | АФ | б. Ктао, 3 |
| Comores | АФ | Коморские о-ва |
| Congo | АФ | Ангола, 1; Конго (со столицей в Браззавиле); Конго (со столицей в Киншасе) |

| Надпись на марке | Часть света | Наименование страны и номер пояснения к схеме |
|---------------------------------|-------------|--|
| Congo Belge | АФ | Конго (со столицей в Киншасе) |
| Confederate States of America | Ам | США, 1 |
| Congo Français | АФ | б. Кувэ, 15 |
| Constantinople | А | Турция, 2 |
| Constantinopol | А | Турция, 2 |
| Cook Islands | О | Кука, острова |
| Cordoba | Ам | Аргентина, 2 |
| Corée | А | Корея, Южная Корея |
| Corfu | Е | Греция, 18 а |
| Corrientes | Ам | Аргентина, 3 |
| Cos | Е | Греция, 16 и |
| Constantinopoli | А | Турция, 2 |
| Costa Rica | Ам | Коста-Рика |
| Côte d'Ivoire | АФ | Берег Слоновой Кости |
| Côte Française des Somalis | АФ | Сомали Французское (Французский Берег Сомали) |
| Crète | Е | Греция, 17 |
| Cuba | Ам | Куба |
| Cakarta | Ам | Колумбия, 4 |
| Candjannaga | Ам | Колумбия, 6 |
| Curaçao | Ам | Вест-Индия Нидерландская (Кюрасао) |
| Cusco | Ам | Перу, 2 в |
| Cyperus | А | Кипр |
| Cytencia | АФ | Ливия, 3 |
| D | | |
| Dahomey | АФ | Дагомея |
| Dai Nippon | А | Малайзия, 1, 2а, 2б, 2г, 2д, 2а, 2в |
| Danmark | Е | Дания |
| Dansk Vestindien | Ам | Виргинские о-ва |
| Danrig | Е | Польша, 1 |
| Dardanelles | А | Турция, 3 |
| Dugia | А | Индия, 15 |
| DDR | Е | ГДР |
| Debreccia | Е | Венгрия, 4 |
| Delangh | Е | Греция, 8 |
| Deutsche Demokratische Republik | Е | ГДР |
| Deutschland | Е | Германия; ФРГ, 1 |
| Deutsch Neu-Guinea | О | Папуа, 2 |
| Deutsch Neuguinea | О | Папуа, 2 |

| Надпись на марке | Часть света | Наименование страны и номер пояснения к схеме |
|--|--|---|
| Deutschostafrika Deutschösterreich Deutsch-Südwestafrika Dhar Diego Suarez | АФ Е АФ А АФ | Танзания Австрия Юго-Западная Африка Индия, 20 Малагасийская республ., 1, 1а |
| Distrito federal Distrito Sur de la Baja Cal. Djibouti | Ам Ам АФ | Венесуэла, 3 Мексика, 1а Сомали Французское (Фран- цузский Берег Сомали), 1 |
| Dominica Dominicana (Republica) Dubai Duitschland Duitsch Oostafrika Duttia Durazzo | Ам Ам А Е АФ А Е | Наветренные о-ва, 2 Доминиканская республика Договорный Оман, 1 Германия, 11/2 б. Ктао, 9 Индия, 15 Албания, 2а |
| Е | | |
| East Africa & Uganda East India Ecuador Edward VII land EEF Egeo Egitto Egypt Egypte Eire El Salvador Elobey, Annobon y Corisco | АФ А Ам А Е АФ АФ АФ Е Ам АФ | б. Ктао, 6 Индия Эквадор См. приложение Палестина Греция, 16 ОАР ОАР ОАР Ирландия Сальвадор Рио-Муни (Гваinea Испан- ская), 3 |
| Elsass Equateur Eritrea Espania Est Africain Allemand Etablissements Français de l'Océanie Ethiopia Ethiopia Etiofia Enpen | Е Ам АФ Е АФ О АФ АФ АФ Е | Франция, 2 Эквадор Эфиопия, 1 Испания б. Ктао, 9 Французская Полинезия Эфиопия Эфиопия Эфиопия Бельгия, 1 |
| F | | |
| Falkland Islands Falkland Islands (Depen- dency of) | Ам | Фолклендские о-ва См. приложение |

| Надпись на марке | Часть света | Наименование страны и номер пояснения к схеме |
|---------------------------|-------------|---|
| Farldkot Fernando Poo | А АФ | Индия, 6 Рио-Муни (Гвинея Испан- ская), 2 |
| Fezzan Fezzan-Ghadames | АФ АФ | Ливия, 2, 2а Ливия, 2 |
| Fiji | О | Фиджи |
| Filipinas | А | Филиппины |
| Finland | Е | Финляндия |
| Fiume | Е | Югославия, 13 |
| Fiume-Kupa | Е | Югославия, 15 |
| Formosa | А | Китай, 1/4 |
| France | Е | Франция |
| Funchal | АФ | Мадейра |
| G | | |
| G | АФ | Южно-Африканская Рес- публика, 16 |
| Gab. | АФ | Габон |
| Gabon | АФ | Габон |
| Galapagos | Ам | Эквадор, 1 |
| Gambia | АФ | Гамбия |
| GEA | АФ | Танзания |
| Genève | Е | Швейцария, 2 |
| Gerusalemme | А | Израиль, 1 |
| G et D | Ам | Гваделупа |
| Ghadames | АФ | Ливия, 26 |
| Ghana | АФ | Гана |
| Gibraltar | Е | Гибралтар |
| Gilbert & Ellice Islands | О | Гилберта и Эллис о-ва |
| Gold Coast | АФ | Гана |
| Górny Slask | Е | Польша, 7, 9 |
| GPE | Ам | Гваделупа |
| Graham land | | См. приложение |
| Grand Liban | А | Ливан |
| Grande Comore | АФ | Коморские о-ва, 3 |
| Great Britain | Е | Великобритания |
| Greenville | АФ | Либерия, 4 |
| Grenada | Ам | Наветренные о-ва, 1 |
| Grønland | Ам | Гренландия |
| Grossdeutschesreich | Е | Германия |
| Guam | О | Гуам |
| Guadeloupe | Ам | Гваделупа |
| Guanacaste | Ам | Коста-Рика, 1 |
| Guatemala | Ам | Гватемала |
| Guayana | Ам | Венесуэла, 1 |
| Guernsey | Е | Великобритания, 5 |
| Guiana | Ам | Гвиана |
| Gulné | АФ | Гвинея Португальская |

| Надпись на марке | Часть света | Наименование страны и номер пояснения к схеме |
|-----------------------------|-------------|---|
| Guinea | Аф | Рио-Муни (Гвинея Испанская) |
| Guinea continental Española | Аф | Рио-Муни (Гвинея Испанская), 1 |
| Guinea Española | Аф | Рио-Муни (Гвинея Испанская) |
| Gulnée | Аф | Гвинея |
| Guinée Française | Аф | Гвинея |
| Guiné Portugueza | Аф | Гвинея Португальская |
| Guyane Française | Ам | Гвиана Французская |
| Guyane | Ам | Гвиана Французская |
| GW | Аф | Южно-Африканская Республика, 16 |
| Gwalior | А | Индия, 13 |
| Н | | |
| Hadramaut | А | Федерация Южной Аравии, 2 |
| Haïti | Ам | Гаити |
| Hamburg | Е | Германия, 2 г |
| Hannover | Е | Германия, 1а |
| Harper | Аф | Либерия, 5 |
| Hatay | А | Турция, 7 |
| Haut Senegal-Niger | Аф | 6. Ктао, 12 |
| Haute Silésie | Е | Польша, 7 |
| Haute-Volta | Аф | Верхняя Вольта |
| Hawaii | О | Гавайские о-ва |
| Hawaiian islands | О | Гавайские о-ва |
| Hejaz et Nejd | А | Саудовская Аравия |
| Heligoland | Е | Германия, 3 |
| Helvetia | Е | Швейцария |
| HI | О | Гавайские о-ва |
| Hoi-Hao | А | Китай, 1/7 |
| Holkar | А | Индия, 19 |
| Holstein | Е | Германия, 2е |
| Honduras | Ам | Гондурас |
| Hong Kong | А | Сянган (Гонконг) |
| Honolulu | О | Гавайские о-ва |
| Horta | Аф | Азорские о-ва, 3 |
| Hrvatska | Е | Югославия, 4, 6 |
| Hyderabad | А | Индия, 29 |
| I | | |
| Idar | А | Индия, 12 |
| Ifni | Аф | Ифни |
| Inde | А | Индия, 27 |

| Надпись на марке | Часть света | Наименование страны и номер пояснения к схеме |
|---|---|---|
| India India Portugueza Indochine Française Indonesla Indore Inhambane Inini Iran Iraq Ireland Island Islas Canarias Isola Ionie Israel Istra Istria Italia Italy | A A A A A АФ Ам A A E E АФ E A E E E E | Индия, 14, 25 Индия, 25 Индокитай Французский Индонезия, Индонезия 1, 16 Индия, 19 Мовамбик, 2 Гвиана Французская, 1 Иран Ирак Ирландия Исландия Канарские о-ва Греция, 18 Израиль Югославия, 11 Югославия, 11 Италия Италия, 13 |
| J | | |
| Jaffa Jalpur Jamalca Jenina Japan Jasdan Java Jeend Jersey Jerusalem Jhind Jind Johore Jordan Juan Fernandez (Islas) Jugoslavlja | A A Ам E A A A A A E A A A A A Ам E | Израиль, 2 Индия, 116 Ямайка Греция, 3 Япония Индия, 24 г Индонезия, 1 а Индия, 9 Великобритания, 4 Израиль, 1 Индия, 9 Индия, 9 Малайзия, 1 Иордания Чили, 1 Югославия, Югославия 2, 4, 6, 8а, 8б, 8в |
| K | | |
| Kamerun Karki Karolinen Katanga | АФ E O АФ | Камерун Греция, 16 с Каролинские, Маршалловы и Марианские о-ва, 1 Конго (со столицей Киншаса), 1 |

| Надпись на марке | Часть света | Наименование страны и номер пояснения к схеме |
|---|-------------|---|
| Kathiri | A | Федерация Южной Аравии, 3 |
| Kedah | A | Малайзия, 3 в |
| Kelantan | A | Малайзия, 3 б |
| Kenya | AФ | Кения |
| Kenya & Uganda | AФ | б. Ктао, 5 |
| Kenya, Uganda, Tanganyika | AФ | б. Ктао, 4 |
| Kerassunde | A | Турция, 8 в |
| Klautschou | A | Китай, 1/2 |
| Klbris | A | Кипр |
| King Edward VII land | | См. приложение |
| Klonga | AФ | Мозамбик, 7 |
| Kishangarh | A | Индия, 11 в |
| Kishengarh | A | Индия, 11 в |
| Korca | E | Албания, 3 а |
| Korea | A | Корея, Южная Корея |
| Kouang Tchéou | A | Китай, 1/6 |
| Kouang Tchéou Wan | A | Китай, 1/6 |
| Kowelt | A | Кувейт |
| Kuwait | A | Кувейт |
| L | | |
| La Aguera | AФ | Испавская Сахара, 1 |
| Labuan | A | Малайзия, 11/3 |
| La Canea | E | Греция, 17 а |
| Lagos | AФ | Нигерия, 1 б |
| La Guaira-P ^{to} Cabello-San Tomas | AM | Венесуэла |
| Laibach | E | Югославия, 8 а |
| Laitabánság | E | Венгрия, 1 |
| Laos | A | Лаос |
| Las Bela | A | Пакистан, 3 |
| Lattaquie | A | Сирия, 2 |
| Leeward islands | AM | Подветренные о-ва |
| Leros | E | Греция, 16 в |
| Levant | A | Турция; Ливан, 1; Сирия |
| Liban | A | Ливан |
| Liberia | AФ | Либерия |
| Libla | AФ | Ливия |
| Libya | AФ | Ливия |
| Libye | AФ | Ливия |
| Liechtenstein | E | Лихтенштейн |
| Lima | AM | Перу, 1 |
| Lipso | E | Греция, 16 б |
| Lisso | E | Греция, 16 б |
| Lothringen | E | Франция, 3 |
| Lourenço Marques | AФ | Мозамбик, 1 |

Надпись на марке

Часть
цветаНаименование страны и
номер почтения к схеме

Lubiana
Lublanska Pokrajna
Luebeck
Luxembourg
Luxenburg

М

Macau
Madagascar
Madaira
Mafia
Magyarország
Malacca
Malawi
Malaya

Malaysia
Malay Federated States
Maldive Islands
Malgache (république)
Malgasy
Mali
Malmedy
Malta
Marianas Españolas

Marianen

Marlenwerder
Maroc
Marocco
Marokko
Marruecos
Marschall-inseln

Marshall-inseln

Martinique
Matrin
Mauritanie
Mauritius
Mayotte
Mecklenburg
Mecklenburg-Strelitz
Mecklenburg-Schwerin

Е
Е
Е
Е
Е

А
АФ
АФ
АФ
Е
А
АФ
А

А
А
А
АФ
АФ
АФ
Е
Е
О

О
Е
АФ
АФ
АФ
АФ
О

О
АМ
АМ
АФ
АФ
АФ
Е
Е
Е

Югославия, 8 а
Югославия, 8 а
Германия, 2 а
Люксембург
Люксембург

Аомынь
Малагасийская Республика
Мадейра
Танзания, 2
Венгрия
Малайзия, 4 б
Малави
Малайзия, 1/1, 2а, 2б, 2г,
2д, 3а, 3г, 4, 4а, 4б; Сингапур

Малайзия
Малайзия, 2
Мальдивские о-ва
Малагасийская Республика
Малагасийская Республика
Мали
Бельгия, 2
Мальта
Каролинские, Маршалловы
и Марианские о-ва, 2
Каролинские, Маршалловы
и Марианские о-ва, 2

Польша, 2
Марокко
Марокко
Марокко
Марокко, 1, 2
Каролинские, Маршалловы
и Марианские о-ва, 3
Каролинские, Маршалловы
и Марианские о-ва, 3

Мартиника
Венесуэла, 2
Мавритания
Мавритий, остров
Коморские о-ва, 1
ГДР, 1
Германия, 2 а
Германия, 2 б

Подпись на марке

MEF
 Melico
 Melayu
 Meteltn
 Mexico
 Mocambique
 Madena
 Mohén
 Monaro
 Mongolia
 Monrovia
 Mont-Athos
 Montenegro
 Montevideo
 Mongtse
 Montserrat
 Montseu
 Moquegua
 Morocco
 Morvt
 Mosquito
 Moyen Congo

N

Nabha
 Naciones Unidas
 Nandgam
 Nandgaon
 Natal
 Nations Unies
 Nauru
 Nederland
 Nederlândsch Indië
 Nederlandsch Nieuw Guinea
 Nederlandse Antillen
 Negri Sembilan
 Nepal
 Novia
 New Brunawick
 Newfoundland
 New Guinea
 New Hebrides
 New South Wales

Часть
 счета

АФ
 Ам
 А
 В
 Ам
 АФ
 Е
 АФ
 Е
 А
 АФ
 Е
 Е
 Ам
 А
 Ам
 А
 Ам
 АФ
 А
 Ам
 АФ
 А
 Ам
 АФ

А
 Ам
 А
 А
 АФ
 Ам
 О
 Е
 А
 А
 Ам
 А
 Ам
 Ам
 Ам
 О
 О
 О

Наименование страны и
 номер почтения и склема

В. Ктао, 2
 Миксика
 Малайшия, 1
 Греция, 12
 Мексика
 Мозамбик, 3, 6
 Игалия, 8
 Коморские о-ва, 2
 Монако
 Монголия
 Либерия, 2
 Греция, 6
 Югославия, 2
 Уругвай
 Китай, 1/9 б
 Подиетронные о-ва, 2
 Китай, 1/9 б
 Перу, 2 а
 Марокко, Марокко, 1, 2
 Индия, 24 б
 Никарагуа, 1 а
 Конго (со столицей Браззавиль)
 Индия, 7
 США, почта ООН
 Индия, 31
 Индия, 31
 Южно-Африканская Республика, 4
 США, почта ООН
 Науру
 Нидерланды
 Индонезия
 Индонезия, 3
 Вест-Индия Нидерландская (Кюрасо)
 Малайзия, 2 б
 Непал
 Подиетронные о-ва, 3 а**
 Канада, 3
 Канада, 6
 Папуа, 2
 Новые Гебриды
 Австралийский Союз, 1

| Надпись на марке | Часть света | Наименование страны и номер пояснения к схеме |
|-------------------------|-------------|--|
| New Zealand | О | Новая Зеландия |
| NF | АФ | Танзания, 3 |
| Nicaragua | Ам | Никарагуа |
| Nieuwe Republiek | АФ | Южно-Африканская Республика, 4 б |
| Nieuw Guinea | А | Индонезия, 3 |
| Niger | АФ | Нигер |
| Niger Coast | АФ | Нигерия, 1 а |
| Nigeria | АФ | Нигерия |
| Nialro | Е | Греция, 16 к |
| Nisiros | Е | Греция, 16 к |
| Niue | О | Ниуэ |
| Norddeutschland | Е | Германия, I, |
| Noreg | Е | Норвегия |
| Norfolk island | О | Норфолк о-в |
| Norge | Е | Норвегия |
| North Borneo | А | Малайзия, II/2 |
| Northern Nigeria | АФ | Нигерия, 2 |
| Northern Rhodesia | АФ | Замбия |
| Nossi B4 | АФ | Малагасийская Республика, 1в |
| Nouvelle Calédonie | О | Новая Каледония |
| Nouvelles Hébrides | О | Новые Гебриды |
| Nowanugur | А | Индия, 24 в |
| Nova Scotia | Ам | Канада, 4 |
| NSB | АФ | Малагасийская Республика, 1в |
| NSW | О | Австралийский Союз, 1 |
| Nueva Granada | Ам | Колумбия |
| NW Pacific islands | О | Папуа, 2 |
| Nyasaland | АФ | Малави |
| Nyassa | АФ | Мозамбик, 6 |
| Nyugatmagyarország | Е | Венгрия, 1 |
| О | | |
| Oaxaca | Ам | Мексика, 2 |
| Oberschlesien | Е | Польша, 7 |
| Obock | АФ | Сомали Французское (Французский Берег Сомали), 2 |
| Oil Rivers protectorate | АФ | Нигерия, 1 а |
| Oldenburg | Е | Германия, 2 ж |
| Olsztyn | Е | Польша, 3 |
| Oltre Giuba | АФ | Сомали, 2 а |
| Oman | А | Договорный Оман, 2 |
| Orange River Colony | АФ | Южно-Африканская Республика, 2 |

| Надпись на марке | Часть света | Наименование страны и номер пояснения к схеме |
|------------------------|-------------|---|
| Oranje Vrij Staat | АФ | Южно-Африканская республика, 2 |
| Orchha | А | Индия, 17 |
| Osterreich | Е | Австрия, Австрия 1, 2, 3 |
| Oubangui-Charl | АФ | Центрально-Африканская Республика |
| Oubangui-Charl — Tchad | АФ | б. Ктао, 13 |
| Р | | |
| Р | А | Малайзия, 2 д |
| Packhol | А | Китай, 1/8 |
| Pahang | А | Малайзия, 2 г |
| Pakistan | А | Пакистан |
| Palestine | А, АФ | Палестина; Иордания, 1; ОАР, 1 |
| Panamá | Ам | Панама |
| Panama Canal Zone | Ам | Зона Панамского канала |
| Papua | О | Папуа, 1 |
| Papua & New Guinea | О | Папуа |
| Paraguay | Ам | Парагвай |
| Parma | Е | Италия, 7 |
| Pasco | Ам | Перу, 4 |
| Patiala | А | Индия, 8 |
| Patmos | Е | Греция, 16 а |
| Pattiala | А | Индия, 8 |
| Paxo | Е | Греция, 18 д |
| Pechino | А | Китай, 1/16 |
| Penang | А | Малайзия, 4 а |
| Penrhyn | О | Кука о-ва, 3 |
| Perak | А | Малайзия, 2 д |
| Perlis | А | Малайзия, 3г |
| Perse | А | Иран |
| Perù | Ам | Перу, Перу, 2 |
| Philippines | А | Филиппины |
| Philippine Islands | А | Филиппины |
| Pillpina | А | Филиппины |
| Piscopi | Е | Греция, 16 д |
| Pitcairn Islands | О | Питкэрн |
| Piura | Ам | Перу, 5 |
| Polska | Е | Польша |
| Polynesie Française | О | Французская Полинезия |
| Ponta Delgada | АФ | Азорские о-ва, 2 |
| Port Gdansk | Е | Польша, 1 |
| Port Lagos | Е | Греция, 7 |
| Porto Rico | Ам | Пуэрто-Рико |
| Port-Said | АФ | ОАР, 3 |
| Portugal | Е | Португалия |

| Надпись на марке | Часть света | Наименование страны и номер пояснения к схеме |
|---|---|---|
| Preussen Prince Edward Island Puerto Rico Puno Puttiala | E AM AM AM A | Германия, 1 Канада, 5 Пуэрто-Рико Перу, 2 б Индия, 8 |
| Q | | |
| Qatar Qeverria e Shopnis Qu' aiti Queensland Quellmane | A E A O Аф | Катар Албания, 2 Федерация Южной Аравии, 2 Австралийский Союз, 6 Мозамбик, 4 а |
| R | | |
| Radjasthan Raratonga Réunion Rheinland-Pfalz Rhodesia Rhodesia & Nyasaland Riau Rijeka Rio de Oro Rio Muni | A O Аф E Аф Аф A E Аф Аф | Индия, 11 Кука о-ва, 1 Реюньон ФРГ, 2 а Родезия Южная, б. Ктао, 7. б. Ктао, 8 Индонезия, 4 Югославия, 13 Испанская Сахара, 2 Рио-Муни (Гвинея Испан- ская), 1 |
| Rizeh RO Robertsport Rodl Romagne Romania Romlnia Ross dependency Rouad Roumelle orientale Ruanda Ruanda-Urundi Rumänien Russisch Polen Rwanda Ryukyus | A E Аф E E E E A E Аф Аф E E Аф A | Турция, 8 а Болгария, 1 Либерия, 1 Греция, 16н Италия, 10 Румыния Румыния См. приложение Сирия, 1 Болгария, 1 Руанда б. Ктао, 9 Румыния Польша, 4 Руанда Япония, 1 |
| S | | |
| Saar Saargebiet | E E | ФРГ, 3 ФРГ, 3 |

| Надпись на марке | Часть света | Наименование страны и номер пояснения к схеме |
|---------------------------------------|-------------|---|
| Saarland | Е | ФРГ, 3 |
| Sabah | А | Малайзия, II/2 |
| Sachsen | Е | ГДР, 3; Германия, 2 л |
| Sahara | АФ | Испанская Сахара |
| Sahara Espanol | АФ | Испанская Сахара |
| Sahara Occidental | АФ | Испанская Сахара |
| Saint Christopher | Ам | Подветренные о-ва, 3а' |
| Saint Christopher-Nevis-Anguilla | Ам | Подветренные о-ва, 3 |
| Sainte Marie de Madagascar | АФ | Малагасийская Республ., 16 |
| Saint Helena | АФ | Св. Елены о-в |
| Saint Johns | Ам | Канада, 6 |
| Saint Kitts | Ам | Подветренные о-ва, 3а' |
| Saint Kitts-Nevis | Ам | Подветренные о-ва, 3а |
| Saint Lucia | Ам | Наветренные о-ва, 4 |
| Saint-Pierre et Miquelon | Ам | Сен-Пьер и Микелон |
| Saint Thomas-La Guaira-Puerto Cabello | Ам | Венесуэла |
| Saint Vincent | Ам | Наветренные о-ва, 3 |
| Salonicco | Е | Греция, 4 |
| Salonique | Е | Греция, 4 |
| Salvador | Ам | Сальвадор |
| Samoa | О | Самоа Западное, Самоа о-ва |
| Samoa isisifo | О | Самоа Западное |
| San Marino | Е | Сан-Марино |
| Santa Maura | Е | Греция, 18 г |
| Santander | Ам | Колумбия, 3 |
| São Thomé e Trincipe | АФ | Сан-Томе и Принсипи |
| Sarawak | А | Малайзия, II/1 |
| Sarre | Е | ФРГ, 3 |
| Saseno | Е | Албания, 4 |
| Saurashtra | А | Индия, 24, 24д |
| Scarpanto | Е | Греция, 16 и |
| Schleswig | Е | Германия, 2е |
| Schleswig-Holstein | Е | Германия, 2е |
| Scinde | А | Пакистан, 1 |
| Scutari di Albania | Е | Албания, 1а |
| Seiyun | А | Федерация Южной Аравии, 3 |
| Selangor | А | Малайзия, 2а |
| Senegal | АФ | Сенегал |
| Senegambie et Niger | АФ | б. Ктао, 11 |
| Serbien | Е | Югославия, 1 |
| Seychelles | АФ | Сейшельские о-ва |
| SH | Е | Германия, 2е |
| Shanghai | А | Китай, I/3 |

Надпись на карте

Часть
овертаНаименование страны и
номер показаний в оверте

Straits Settlements

STT

SU

Sudan

Sud Kasaal

Suez

Sud-Afrika

Suidwes Afrika

S'ijong

Searal

Sartname

Sverige

Nunsieland

Nusiland

Syria

Syrie

Syrie et Grand Liban

Sveged

T

Tachira

Tahiti

Tanganyika

Tanganyika & Zanzibar

Tanger

Tangier

Tanzania

Tasmania

T - C

Tchad

Tchong K'ing

Tchongking

Terre Adelle Dumont d'Urville

Terres Australes et Antarc-

tiques Françaises

Territorios Espanoles del

Golfo de Guinea

Toto

Thai

Thailand

Thrace

Thrace Occidentale

Thule

A

B

A

A

A

A

A

A

B

A

A

B

A

A

A

A

A

B

A

O

A

A

A

A

A

O

A

A

A

A

A

A

A

A

A

B

B

A

Малакка, 4

Орочанган, 12

Малакка, 2 в

Судан

Касаал (со овертой Касаал), 2

ОАР, 2

Южно-Африканская Республика

Юго-Западная Африка

Малакка, 2 в

Филиппины

Голландские Индонезийские (Сурабаха)

Швеция

Судан

Судан

Судан

Судан

Белград, 2

Венесуэла, 5

Французская Полинезия, 1

Танганьика

Танганьика

Танганьика, 2

Танганьика, 2

Танганьика

Австралийский Союз, 2

Тасмания, 22

Тунис

Тунис, 1/10 в

Тунис, 1/10 в

См. приложение

См. приложение

Фро-Нуна (Голландские Индонезийские)

Малакка, 4 в

Танганьика

Танганьика

Тунис, 2

Тунис, 2

Тунис, 1

| Название на карте | Часть света | Наименование страны и номер пояснения и схема |
|--------------------------|-------------|---|
| Färöingen | Е | ГДР, 6 |
| Thera and Tarkh | Е | Германия, 2 н |
| Tibeth | А | Китай, 1/11 |
| Tianshan | А | Китай, 1/1в |
| Timor | А | Тимор Португальский |
| Tobago | Ам | Тринидад и Тобаго, 2 |
| Togo | О | Тонга (Друмбы) о-ва |
| Togo | АФ | Того; Гана, 1 |
| Tokelan islands | О | Тонелау о-ва |
| Tolima | Ам | Колумбия, 7 |
| Tonga | О | Тонга (Друмбы) о-ва |
| Tosona | Е | Италия, 9 |
| Transjordan | А | Иордания |
| Transvaal | АФ | Южно-Африканская Республика, 3 |
| Travancore-Cochin | А | Индия, 2в |
| Travancore | А | Индия, 2в а |
| Trebizande | А | Турция, 8 в |
| Transpala | А | Малайзия, 3 а |
| Transiso | Е | Италия, 5 |
| Trieste | Е | Италия, 6 |
| Trinidad | Ам | Тринидад и Тобаго, 1 |
| Trinidad & Tobago | Ам | Тринидад и Тобаго |
| Tripoli di Barberia | АФ | Ливия, 1а |
| Tripolitania | АФ | Ливия, 1 |
| Tristan da Cunha | АФ | Св. Елены о-в, 2 |
| Trst | Е | Италия, 6 |
| Tracial States | А | Договорный Оман, 2 |
| Tunis | АФ | Тунис |
| Tunisie | АФ | Тунис |
| Türkiye | А | Турция |
| Turks islands | Ам | Тёркс и Кайкос о-ва |
| Turks & Caicos islands | Ам | Тёркс и Кайкос о-ва |
| U | | |
| UAR | АФ | ОАР |
| Uganda | АФ | Уганда |
| Ukrainar | Ам | Куба |
| Umm al Qiwain | А | Договорный Оман, 5 |
| United Arab Republic | АФ | ОАР |
| United Nations | Ам | США, почта ООН |
| United States of America | Ам | США |
| Uruguay | Ам | Уругвай |
| Urundi | АФ | Бурунди |

Надпись на марке

Часть света

Наименование страны и номер положения в схеме

US
USA

Am
Am

США
США

V

Valencia
Valona
Vancouver Island
Van Diemens land
Vaticano
Vathy
Veglia
Venetia Giulia
Venetia Tridentina
Venezuela
Victoria
Victoria land
Viet-Nam

Е
Е
Am
O
Е
Е
Е
Е
Am
O

Испания, 3
Албания, 3 6
Канада, 1, 1a
Австралийский Союз, 3
Ватикан
Греция, 16
Югославия, 14 6
Италия, 11/2
Италия, 6
Венесуэла
Австралийский Союз, 2
См. приложение
Вьетнам, Вьетнам, 1; Юж-
ный Вьетнам
Подветренные о-ва, 6
Италия, 6

Virgin islands
VG

A
Am
E

W

Wadhwan
Wallis et Futuna
Warschau
Western Australia
Western Samoa
Württemberg

A
O
E
O
O
E

Индия, 24a
Уоллис и Футуна о-ва
Польша, 4
Австралийский Союз, 6
Самоа Западное
ФРГ, 26; Германия, 5

Y

YAR
Yca
Yemen
Yunnanfon
Yunnansen

A
Am
A
A
A

Яemen
Церу, 3
Яemen
Китай, 1/8 a
Китай, 1/8 a

Z

Zambesia
Zambia
Zante
Zanzibar
ZAR

AФ
AФ
E
AФ
AФ

Мозамбик, 4
Занзибар
Греция, 18 e
Танзания, 1, 1a
Южно-Африканская Респу-
блика, 1a

| Надпись на марке | Часть систы | Наименование страны и номер почтения к схеме |
|------------------|----------------|---|
| Zara | Е | Югославия, 7 |
| Zelaya | АМ | Никарагуа, 1а, 1б |
| Zuid-Afrika | АФ | Южно-Африканская Респуб- лика |
| Zuid-West Afrika | АФ | Юго-Западная Африка |
| Zulla | АМ | Венесуэла, 4 |
| Zululand | АФ | Южно-Африканская Респуб- лика, 4а |
| Zürich | Е | Швейцария, 1 |

б) Греческая транскрипция

| Надпись на марке | Часть света | Наименование страны и номер почтения к схеме |
|--------------------|----------------|---|
| ΑΝΑΤΟΛΙΚΗ ΡΩΜΥΛΙΑ | Е | Болгария, 1 |
| Β. ΗΠΕΙΡΟΣ | Е | Албания, 3 |
| ΔΕΔΕΑΓΑΤΣ | Е | Греция, 8 |
| ΕΑ | Е | Греция, 13 |
| ΕΔΔ | Е | Греция, 16 |
| ΕΛΛΑΣ | Е | Греция |
| ΕΛΛΗΝΙΚΗ ΔΙΟΙΚΗΣΙΣ | Е | Греция, 1 |
| ΗΠΕΙΡΟΣ | Е | Албания, 3 |
| ΙΚΑΡΙΑΣ | Е | Греция, 19 |
| ΙΟΝΙΚΟΝ ΚΡΑΤΟΣ | Е | Греция, 18 |
| ΚΡΗΤΗ | Е | Греция, 17 |
| ΚΥΠΡΟΣ | А | Кипр |
| ΛΗΜΝΟΣ | Е | Греция, 10 |
| ΣΑΜΟΥ | Е | Греция, 14 |
| ΣΜΥΡΝΗ | А | Турция, 4 |
| ΘΡΑΚΗΣ | Е | Греция, 2 |

СОДЕРЖАНИЕ

| | | | |
|---|----|---|-----|
| Предисловие | 5 | Нидерланды | 76 |
| Европа <i>3.3</i> | | Норвегия | 77 |
| Австрия <i>турская</i> | 9 | Польша | 78 |
| Австро-Венгрия | 11 | Португалия | 84 |
| Албания | 14 | Румыния | 85 |
| Андорра | 17 | Сан-Марино | 88 |
| Бельгия | 18 | Финляндия | 90 |
| Болгария | 20 | Франция | 91 |
| Ватикан | 23 | Чехословакия | 94 |
| Великобритания | 25 | Швейцария | 97 |
| Венгрия | 28 | Швеция | 100 |
| Германская Демократи- ческая Республика (ГДР) | 30 | Югославия | 101 |
| Западный Берлин | 33 | Азия <i>47</i> | |
| Федеративная Респуб- лика Германии (ФРГ) | 34 | Аомынь | 113 |
| Германия | 37 | Афганистан | 114 |
| Гибралтар | 47 | Бахрейнские острова | 116 |
| Греция | 48 | Бирма | 117 |
| Дания | 58 | Бруней | 119 |
| Ирландия | 60 | Вьетнам | 120 |
| Исландия | 61 | Демократическая Рес- публика Вьетнам (ДРВ) | 121 |
| Италия | 63 | Южный Вьетнам | 123 |
| Испания | 69 | Договорный Оман | 124 |
| Лихтенштейн | 72 | Израиль | 126 |
| Люксембург | 73 | Индия | 129 |
| Мальта | 74 | Индокитай Французский | 142 |
| Монако | 75 | Индонезия | 144 |

| | | | |
|---|-----|---|-----|
| Иордания | 148 | Африка' | |
| Ирак | 150 | Азорские острова | 227 |
| Иран | 152 | Алжир | 229 |
| Иемен | 155 | Ангола | 230 |
| Камбоджа | 157 | Басутоленд | 232 |
| Катар | 158 | Берег Слоновой Кости | 233 |
| Кипр | 159 | Бечуаналенд | 234 |
| Китай | 160 | Бурунди | 235 |
| Кокосовые острова (Киллинг) | 177 | Верхняя Вольта | 236 |
| Корея | 178 | Габон | 237 |
| Корейская Народно-Демократическая Республика (КНДР) | 179 | Гамбия | 239 |
| Южная Корея | 180 | Гана | 240 |
| Кувейт | 181 | Гвинея | 242 |
| Лаос | 182 | Гвинея Португальская | 243 |
| Ливан | 183 | Дагомея | 244 |
| Малайзия | 185 | Замбия | 246 |
| Мальдивские острова | 194 | Зеленого Мыса, острова | 247 |
| Монгольская Народная Республика (МНР) | 195 | Испанская Сахара | 248 |
| Непал | 196 | Ифни | 250 |
| Оман (Оман и Маскат) | 197 | Камерун | 251 |
| Пакистан | 198 | Канарские острова | 254 |
| Палестина | 201 | Кения | 255 |
| Рождества, остров (Кристмас) | 202 | Коморские острова | 257 |
| Саудовская Аравия | 203 | Конго (Республика Конго) | 259 |
| Сингапур | 205 | Конго | 260 |
| Сирия | 206 | Либерия | 262 |
| Сянган (Гонконг) | 208 | Ливия | 264 |
| Таиланд | 209 | Маврикий, остров | 268 |
| Тимор Португальский | 211 | Мавритания | 269 |
| Турция | 212 | Мадейра, острова (Фуншал) | 270 |
| Филиппины | 218 | Малави | 271 |
| Федерация Южной Австралии | 220 | Мали | 272 |
| Цейлон | 222 | Малагасийская Республика (Мадагаскар) | 274 |
| Япония | 223 | Марокко | 277 |
| | | Мозамбик | 281 |
| | | Нигер | 285 |

| | | | |
|--|----------------|--|----------------|
| Нигерия | 286 | Вест-Индия Нидерландская (Кюрасао) | 351 |
| Объединённая Арабская Республика | 289 | Виргинские острова | 352 |
| Реюньон, остров | 292 | Гаити | 353 |
| Рио-Муни | 293 | Гваделупа | 354 |
| Родозия Южная | 296 | Гватемала | 355 |
| Руанда | 297 | Гвиана | 356 |
| Сан-Томе и Принсипи | 298 | Гвиана Нидерландская (Суринам) | 357 |
| Свазиленд | 299 | Гвиана Французская | 358 |
| Св. Елены, остров | 300 | Гондурас | 360 |
| Сейшельские острова | 302 | Гондурас Британский | 361 |
| Сенегал | 303 | Грекландия | 362 |
| Сомали | 305 | До미니канская Республика | 364 |
| Сомали Французское | 308 | Зона Панамского канала | 365 |
| Судан | 310 | Каймановы острова | 366 |
| Сьерра-Леоне | 311 | Канада | 367 |
| Танзания | 312 | Колумбия | 371 |
| Того | 315 | Коста-Рика | 376 |
| Тунис | 316 | Куба | 378 |
| Уганда | 317 | Мартиника | 380 |
| Центрально-Африканская Республика | 319 | Мексика | 381 |
| Чад | 320 | Наветренные острова | 384 |
| Эфиопия | 321 | Никарагуа | 387 |
| Юго-Западная Африка | 324 | Панама | 388 |
| Южно-Африканская Республика | 325 | Парагвай | 391 |
| Бывшие колониальные территориально - административные объединения в Африке | 330 | Перу | 392 |
| Америка 44 | | Подветренные острова | 396 |
| Аргентина | 339 | Пуэрто-Рико | 400 |
| Багамские острова | 342 | Сальвадор | 401 |
| Барбадос | 343 | Сен-Пьер и Микелон | 403 |
| Бермудские острова | 344 | Соединённые Штаты Америки | 404 |
| Боливия | 345 | Тёркс и Кайкос, острова | 407 |
| Бразилия | 346 | Тринидад и Тобаго | 408 |
| Венесуэла | 348 | Уругвай | 410 |
| | | Фолклендские (Мальвинские) острова | 411 |

| | | | |
|--|-----|---|-----|
| Чили | 412 | Новые Гебриды | 435 |
| Эквадор | 414 | Норфолк, остров | 437 |
| Ямайка | 416 | Пауа | 438 |
| | | Питкэрн | 440 |
| Австралия и Океания 22 | | Самоа Западное | 441 |
| Австралийский Союз | 419 | Самоа, острова | 443 |
| Гавайские острова | 422 | Соломоновы острова | 444 |
| Гилберта и Эллис, острова | 423 | Токелау, острова | 445 |
| Гуам | 425 | Тонга (Дружбы), острова | 446 |
| Каролинские, Маршалловы и Марианские острова | 426 | Уоллис и Футуна, острова | 447 |
| Кука, острова | 428 | Фиджи | 448 |
| Науру | 430 | Французская Полинезия | 449 |
| Ниуэ | 431 | Приложение | 451 |
| Новая Зеландия | 432 | Антарктида | 451 |
| Новая Каледония | 434 | Указатель названий стран, встречающихся на марках | 454 |

*Леонид Леонидович
Лепешинский*

**ФИЛАТЕЛИСТИЧЕ-
СКАЯ ГЕОГРАФИЯ**
**(зарубежные стра-
ны)**

**Ответственный
редактор**

Ю. А. ЕРШОВ

**Научное редактирование спра-
вочных данных по политиче-
ской карте провел**
А. Г. ШИГЕР

Редактор
Т. С. СИДОРОВА

Художник
Ю. В. РЯХОВСКИЙ

Худ.-техн. редактор
К. Г. МАРКОЧ

Корректор
И. Г. ДЛУГАЧ

Подписано к печати 14/III
1967 г. Формат бумаги 70×108¹/₃₂.
Печ. л. 15,25 (включая цветную
вкладку с флагами стран ми-
ра). Усл.-печ. л. 21,35. Уч.-
изд. л. 20,7. Тираж (50 000
экз. 2-й завод: 25 001—50 000
экз.) Т-12143. Зак. изд. 11919.
Бумага для глубокой печати.
Цена 1 р. 26 к.

Зак. тип. 491

Издательство «Связь»

Москва-Центр, Чистопруд-
ный бульвар, 12.

Ордена Трудового Красного
Знамени Ленинградская типо-
графия № 1 «Печатный Двор»
имени А. М. Горького Главпо-
лиграфпрома Комитета по пе-
чати при Совете Министров
СССР, г. Ленинград, Гатчин-
ская ул., 26.