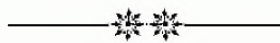


ГЕРБЫ ГОРОДОВ, ГУБЕРНИЙ И ОБЛАСТЕЙ Российской Империи



СОСТАВИЛА
Дм. А. Бойко

ПЕРВЫ
ГОРОДОВ, ГУБЕРНИЙ и ОБЛАСТЕЙ
РОССИЙСКОЙ ИМПЕРИИ.



ЗАПОРОЖЬЕ
2013

ГЕРБЫ

городовъ, губерній и областей

РОССІЙСКОЙ ИМПЕРІИ,

ВНЕСЕННЫЕ ВЪ ПОЛНОЕ СОБРАНІЕ ЗАКОНОВЪ

съ 1900 по 1914 годъ.



Составиль Д. А. Бойко.



АЛЕКСАНДРОВСКЪ

Собственное изданіе.

Предварительную цензуру, какъ общую, такъ и духовную, выходящихъ въ Имперіи неповре-
менныхъ изданій, а равно помѣщаемыхъ въ этихъ изданіяхъ... эстамповъ, рисунковъ и другихъ
изображеній, отмѣнить.

Именной В ы с о ч а й ш и й указъ отъ 26-го Апрѣля 1906 года.
(3-е Полн. Собр. Зак., № 27815.)

Посвящается

М. В. Г.

Составляя „Гербы городовъ, губерній и областей Россійской Имперіи“, я имѣлъ ввиду пополнить и продолжить, выпускомъ ихъ, изданный въ 1900 году въ Санктъ-Петербургѣ Гербовникъ, созданный Павломъ Павловичемъ фонъ-Винклеромъ подъ названіемъ „Гербы городовъ, губерній, областей и посадовъ Россійской Имперіи“, содержавшій русскіе земельные гербы, внесенные въ Полное Собраніе Законовъ Россійской Имперіи по состоянію на Декабрь 1899 года. Это монументальное произведеніе, заключающее въ себѣ изображенія и описанія 797 гербовъ и описанія еще 4 гербовъ, не считая изображеній печатей и польскихъ гербовъ, до сихъ поръ используется всѣми, занимающимися русской геральдикой, оставаясь все еще сочиненіемъ не только крайне полезнымъ, но даже необходимымъ, для всѣхъ учреждений и лицъ, которымъ приходится имѣть дѣло съ гербами.

Однако процессъ внесенія въ Полное Собраніе Законовъ Россійской Имперіи вновь утвержденныхъ земельныхъ гербовъ продолжался и послѣ изданія Гербовника г. фонъ-Винклера. Между тѣмъ, появившіеся послѣ 1900 года новые земельные гербы долгое время оставались малоизвѣстны и совершенно не изслѣдованы, представляя собою существенный пробѣлъ въ нашей геральдической литературѣ. Въ частности, въ великолепно изданной, въ 1974 году, книгѣ Н. Н. Сперансова „Земельные гербы России“, не былъ представленъ ни одинъ изъ гербовъ, утвержденныхъ послѣ 1900 года.

Лишь въ 1992 году, послѣ переизданія, въ 1991 году, на волнѣ возросшаго интереса общества къ исторіи Отечества въ цѣломъ и къ его геральдикѣ въ частности, Гербовника г. фонъ-Винклера, появилась анонимная самиздатовская книга „Гербы губерній, областей и городовъ Россійской Имперіи, внесенные в Полное Собраніе Законовъ“, болѣе извѣстная какъ „Дополненіе къ Винклеру“. Въ эту книгу были включены 205 гербовъ, при чемъ, вопреки названію, не только гербы, утвержденные послѣ 1900 года, но и вовсе не утвержденные *проекты* городскихъ гербовъ, и даже гербы, отраженные въ Гербовникѣ г. фонъ-Винклера (гербы Гродны, Каспійской области, Костромы и Кяхты), или не относящіеся къ числу російскихъ (Добрушъ, Звенигородка и Шкловъ). Не могли не вызывать нареканій описанія и изображенія гербовъ, выполненные на низкомъ художественно-геральдическомъ уровнѣ. Въ частности, изъ гербовъ были произвольно убраны всѣ внѣшнія украшенія. Составитель (или составители) этого гербовника также отступили отъ формы подачи матеріала, принятой въ Гербовникѣ г. фонъ-Винклера, когда указывалась дата утвержденія, губернія или область, по которой утверждался гербъ, современная принадлежность и статусъ города; гербы городовъ, губерній, мѣстечекъ, посадовъ и селъ давались въ общемъ алфавитномъ порядкѣ, а не раздѣльно, какъ въ Гербовникѣ г. фонъ-Винклера; даты утвержденія отсутствовали болѣе чѣмъ у двухъ третей гербовъ, а рядъ датъ вызывалъ сомнѣніе. Содержало „Дополненіе“ и массу фактическихъ ошибокъ: приводились неправильныя, ошибочныя или только старыя названія для многихъ городовъ; ошибочно указывалась принадлежность ряда гербовъ, и проч. И наконецъ, полностью отсутствовалъ, кромѣ краткаго предисловія, справочный аппаратъ. Все это

снижало цѣнность „Дополненія“ какъ научнаго источника — зачастую приводимыя въ немъ свѣдѣнія если и не отвергались полностью, то подвергались объективному сомнѣнiю. Несмотря на все это, въ 2000 году, этотъ гербовникъ былъ въ точности повторенъ А. В. Кудинимъ и А. Л. Цѣхановичемъ подъ названiемъ „Гербы городов и областей Россiйской имперiи 1900–1917“ — были лишь улучшены рисунки гербовъ и расширенъ справочный аппаратъ.

Нѣсколько ранѣе этого, въ концѣ 1995 года, я самъ предпринялъ попытку поднять авторитетъ „Дополненія“ и запустить его въ научное обращенiе путемъ исправленiя всѣхъ неточностей въ названiяхъ городовъ, провѣрки ихъ административной принадлежности и проч. Однако моя работа, которую я озаглавилъ „Гербы городов, губерний и посадов Россiйской Имперiи“, не была опубликована. Возможно, на это повлiяло и отсутствiе, въ то время, въ моемъ распоряженiи необходимыхъ источниковъ, что не позволяло, если не вывести „Дополненiе“ на одинъ рядъ съ Гербовникомъ г. фонъ-Винклера (задача эта видится совершенно недостижимой ввиду обилiя фактическаго матеріала, содержащагося въ трудѣ моего предшественника), то хотя бы максимально сблизить ихъ.

Позднѣе я пришелъ къ рѣшенiю не стараться исправить „Дополненiе“, а создать подлинное **Продолженiе** Гербовника г. фонъ-Винклера, которое бы включало исключительно утвержденные гербы, внесенные въ Полное Собранiе Законовъ Россiйской Имперiи послѣ 1900 года, совершенно не смѣшивая ихъ съ неутвержденными проектами гербовъ, также часто называемыми даже въ специальной литературѣ гербами (это относится, въ первую очередь, къ проектамъ, составленнымъ во второй половинѣ XIX столѣтiя подъ руководствомъ барона Б. В. фонъ-Кёне), и съ утвержденными, но не внесенными въ Полное Собранiе Законовъ гербами.

Въ настоящую работу включены всѣ гербы, внесенные въ Полное Собранiе Законовъ Россiйской Имперiи по состоянiю на 1-е Января 1914 года. При составленiи „Геральдики земельныхъ гербовъ“ за основу былъ взятъ тотъ же раздѣлъ Гербовника г. фонъ-Винклера. Теоретическія части въ нихъ, въ основномъ, совпадаютъ, но въ моей работѣ учтены нѣкоторыя измѣненiя, внесенныя современной геральдической наукой.

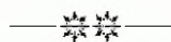
Вслѣдъ за Гербовникомъ г. фонъ-Винклера, настоящій трудъ, имѣетъ главной цѣлью, дать изображенiя и описанiя новыхъ (утвержденных послѣ 1900 года) русскихъ земельныхъ гербовъ, строго придерживаясь того изображенiя и описанiя, которое было утверждено для нихъ Верховною Властью и которое внесено въ Полное Собранiе Законовъ Россiйской Имперiи.

Д е к а б р ь
2012 г.
Александровскъ.

Д. м. Бойко.



Основы геральдики
ЗЕМЕЛЬНЫХЪ ГЕРБОВЪ




Основы геральдики земельных гербовъ.

ЩИТЪ.

Щитъ является главнѣйшей составной частью герба.

Въ россійскихъ земельных гербахъ используется почти исключительно французская форма щита, существовавшая во Франціи съ первыхъ временъ геральдики ¹⁾, но которую сами французы именуютъ русской, представляющая собой прямоугольникъ основаніе котораго $\approx \frac{8}{10}$ высоты, выступаетъ въ серединѣ нижней части остриемъ и имѣетъ закругленные нижніе углы (рис. 1).

Рис. 1.




Французскій щитъ.

Рис. 2.



Круглый щитъ.

Рис. 3.



Испанскій щитъ.

Кромѣ такой формы щита, употребляются въ геральдикѣ еще много другихъ, но въ новыхъ земельных гербахъ встрѣчается только двѣ:

Круглый щитъ (рис. 2). **Лакіеръ** называлъ эту форму щита **англійскою**, а ныне она болѣе извѣстна какъ **византійская** ²⁾. Въ щитѣ такой формы помѣщенъ Московскій гербъ на груди Государственного орла въ гербѣ Семирѣченской области въ вольной части гербовъ **Джаркента, Копала, Лепсинска, Пишпека и Пржевальска.**

¹⁾ П. фонъ Винклеръ. Русская геральдика. Исторія и описаніе Русскихъ гербовъ, съ изображеніемъ всѣхъ дворянскихъ гербовъ, внесенныхъ въ Общій Гербовникъ Всероссійской Имперіи. Выпускъ первый (съ 275 рисунками). — СПб., 1892. Арсеньевъ же, напротивъ, писалъ, что такой щитъ «появился въ геральдикѣ лишь съ XVI вѣка и не можетъ быть признанъ ни изящнымъ, ни правдивымъ, такъ какъ щиты такой формы въ дѣйствительности никогда не употреблялись въ военномъ дѣлѣ» (Арсеньевъ Ю. В. Геральдика. Лекции, читанные в Московскомъ Археологическомъ институтѣ в 1907–1908 году. — М.: ТЕРРА — Книжный клуб, 2001. — С. 147).

²⁾ Русская геральдика. Сочиненіе Александра Лакіера. Кн. I. — СПб., 1855. — С. 40; Коротковъ Ю. Н. Геральдика // БСЭ: В 30 т.: Т. 6. — М., 1971. — С. 344. — Стлб. 1018.

Испанскій щитъ — повторяетъ французскую форму, но нижняя часть закруглена и не имѣетъ острія (рис. 3). Эту форму имѣетъ щитъ съ гербомъ Московскимъ на груди Государственнаго орла въ гербѣ **Вѣрнаго** ³⁾.

Должно замѣтить, что всѣ эти «названія не имѣютъ за собой достаточнаго основанія, такъ какъ въ одну и ту же эпоху у всѣхъ названныхъ націй встрѣчается приблизительно одна и та же форма щита» ⁴⁾. Въ описаніяхъ гербовъ форма щита не указывается.




Ф И Н И Ф Т И И М Е Т А Л Л Ы .

Всѣ изображенія, въ гербахъ, дѣлаются съ помощью финифтей и металловъ (мѣха въ новыхъ гербахъ не встрѣчаются), которые могутъ изображаться, какъ соответствующими красками, такъ и условными графическими знаками — шраффировкой.

Изъ финифтей, въ новыхъ земельныхъ гербахъ, встрѣчаются:

Рис. 4.



Червленъ.

Рис. 5.



Лазурь.

Червленъ — (символь храбрости, мужества, неустрашимости и доблести) краскою изображается смѣсью сурика и киновари (первый преобладаетъ), а графически, вертикальными линиями (рис. 4). Встрѣчается (безъ внѣшнихъ украшеній) въ 22 ⁵⁾ новыхъ гербахъ (**Асхабадъ, Аулиеата, Вѣрный, Джизакъ, Кокандъ, Красноводскъ, Лепсинскъ, Луганскъ, Луцкъ, Мервъ, Мысовскъ, Наманганъ, Николаевскъ (Самарск.), Никольскъ-Уссурійскій, Ошъ, Перовскъ, Петро-Александровскъ, Петропавловскъ, Пржевальскъ, Скобелевъ, Хабаровскъ и Чита**), а также въ гербахъ губерній: **Волынской и Самарской, облас-**

³⁾ Въ самомъ гербѣ Семирѣченской области 1878 года, Государственный орелъ изображается безъ Московскаго герба.

⁴⁾ Арсеньев Ю. В. Геральдика... С. 146.


⁵⁾ Эмблемы губернскихъ или областныхъ гербовъ, входящихъ въ гербы уѣздныхъ городовъ, указаны лишь въ губернскихъ и областныхъ гербахъ.

тей: **Забайкальской, Закаспійской, Приморской, Семирѣченской и Ферганской.** Изначально червленъ соотвѣтствовала въ символикѣ огню и теплотѣ (червленое пламя въ гербахъ **Луганска и Приморской области,** пламя безъ указанія цвѣта въ гербѣ **Петропавловска**).

Л а з у р ь — (символь красоты, мягкости, величія, ясности и пріятности) краскою изображается смѣсью кобальта и ультрамарина, а графически, горизонтальными линіями (рис. 5). Встрѣчается въ 13 новыхъ гербахъ (**Асхабадъ, Кокандъ, Николаевскъ (Приморск.), Никольскъ-Уссурійскій, Пенджекентъ, Перовскъ, Пишпекъ, Самаркандъ, Скобелевъ, Ташкентъ, Туркестанъ, Фортъ-Александровскій и Хабаровскъ**), а также въ гербахъ губерній: **Екатеринославской и Самарской, областей: Закаспійской, Приморской, Самаркандской, Сыръ-Дарьинской и Ферганской.** Въ рядѣ гербовъ, вѣроятно, служила изображеніемъ неба (лазуревый щитъ въ гербахъ **Асхабада, Николаевска (Приморск.), Перовска и Закаспійской области**) или воды (лазуревые: столбъ въ гербѣ **Приморской области,** поясъ въ гербахъ **Скобелева и Ферганской области,** волнообразный столбъ въ гербахъ **Ташкента и Сыръ-Дарьинской области,** волнообразная оконечность въ гербѣ **Форта-Александровскаго,** вилообразный крестъ въ гербѣ **Хабаровска**).

З е л е н ь — (символь надежды, радости, изобилія и свободы) краскою изображается смѣсью хрома и растительной зелени, а графически — діагональными линіями справа (рис. 6). Встрѣчается въ 13 новыхъ гербахъ (**Андижанъ, Благовѣщенскъ, Владиміръ-Волынскъ, Дубно, Копаль, Николаевскъ (Самарск.), Новоузенскъ, Ошъ, Старый Маргеланъ, Ташкентъ, Ходжентъ, Чимкентъ и Чита**), а также въ гербахъ областей: **Забайкальской и Сыръ-Дарьинской.** Въ гербахъ туркестанскихъ городовъ, вѣроятно, символически напоминала о мусульманствѣ (**Андижанъ**), а въ другихъ — служила изображеніемъ растительности (**Благовѣщенскъ, Дубно, Николаевскъ (Самарск.), Новоузенскъ, Ошъ, Ташкентъ, Ходжентъ, Чимкентъ и Сыръ-Дарьинская область**).

Рис. 6.



Зелень

Рис. 7.



Чернь.

Ч е р н ь — (символь печали, благоразумія, смиренія, образованности и скромности) изображается сажей или слоновою костью; графически — или взаимно пересѣкающимися перпендикулярными линіями, или, чаще, сплошнымъ затушеваніемъ (рис. 7). Встрѣчается въ 18 новыхъ гербахъ (**Андижанъ, Аулиеата, Владиміръ-Волынскъ, Джизакъ, Казалинскъ, Катта-Курганъ, Копаль, Луганскъ,**

Мысовскъ, Новоузенскъ, Перовскъ, Петро-Александровскъ, Пржевальскъ, Самаркандъ, Старый Маргеланъ, Туркестанъ, Ура-Тюбе и Фортъ-Александровскій), а также въ гербахъ Самарской губерніи, областей: Приморской и Самаркандской. Въ рядѣ гербовъ, вѣроятно, служила символомъ земли (черная оконечность въ гербахъ Андигана и Перовска), а въ гербѣ Петро-Александровска прямо указана черная земля. Весьма часто сочетается съ золотомъ, образуя туркестанскіе цвѣта (Аулиеата, Казалинскъ, Копаль, Перовскъ, Пржевальскъ, Старый Маргеланъ и Ура-Тюбе).

Кромѣ того, для изображенія негеральдическихъ фигуръ, въ томъ видѣ какъ онѣ существуютъ на самомъ дѣлѣ, используется натуральная финифть.


Натуральная — графически изображается зигзагоподобными косыми черточками, но чаще — тушовкой діагональными линиями слѣва (рис. 8). Указана въ гербахъ Джаркента (олень натурального вида), Казалинска (натуральный верблюдъ), Красноводска (натуральные верблюды), Лепсинска (голова марала натурального вида), Луцка (витязь натурального вида), Мерва (натуральный кустъ хлопчатника) и Пржевальска (натуральная пчела). Въ рядѣ гербовъ, цвѣтъ фигуръ не указывается (въ гербѣ Владиміра-Волынскаго цвѣтъ всадника витязя и булавы, въ гербѣ Джаркента цвѣтъ горы, въ гербѣ Луцка цвѣтъ меча, въ гербѣ Старога Маргелана цвѣтъ червей) — вѣроятно, всѣ онѣ также были натурального цвѣта.

Рис. 8.




Натуральная.

Рис. 9.



Финифти:
Тѣлесная.

Рис. 10.



Стальная.

Существуетъ еще нѣсколько дополнительныхъ финифтей, не считающихся геральдическими, для изображенія негеральдическихъ фигуръ:

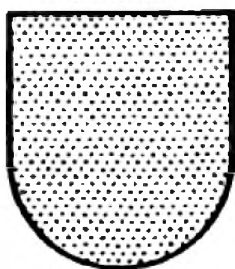
Тѣлесная — для изображенія человеческого тѣла, графически изображается вертикальными прерывающимися линиями (рис. 9), но чаще — оттѣненіями и тушовкой (витязь натурального вида въ гербѣ Луцка). При описаніи, эта финифть иногда не указывается (въ гербѣ Владиміра-Волынскаго не указанъ цвѣтъ всадника витязя).

Стальная — графически изображается взаимно пересѣкающимися діагональными линиями (рис. 10) — въ гербѣ Луганска указаны положенныя за щитомъ стального цвѣта кирки, однако графически стальная финифть показана не была.

Металловъ два:

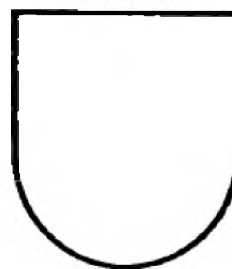
Золото — (символь богатства, справедливости, великодушія, вѣрности, постоянства, силы, чистоты, любви, милосердія и возвышенной души) графически изображается точками (рис. 11). Встрѣчается (безъ внѣшнихъ украшеній) въ 30 новыхъ гербахъ (**Андижанъ, Асхабадъ, Аулиеата, Благовѣщенскъ, Вѣрный, Джаркентъ, Дубно, Казалинскъ, Кокандъ, Копаль, Красноводскъ, Лепсинскъ, Луганскъ, Луцкъ, Мысовскъ, Николаевскъ (Приморск.), Никольскъ-Уссурійскій, Новоузенскъ, Ошъ, Пенджекентъ, Перовскъ, Пишпекъ, Пржевальскъ, Самаркандъ, Старый Маргеланъ, Ташкентъ, Ура-Тюбе, Хабаровскъ, Ходжентъ и Чита**), а также въ гербахъ губерній: **Екатеринославской и Самарской, областей: Забайкальской, Закаспійской, Самаркандской, Семирѣченской и Сыръ-Дарьинской**. Въ гербахъ туркестанскихъ городовъ, вѣроятно, служило символомъ песка и пустыни (золотая оконечность въ гербахъ **Асхабада и Закаспійской области, золотое поле въ гербахъ Джаркента, Лепсинска, Пенджекента, Ташкента и Сыръ-Дарьинской области**).

Рис. 11.



Золото.

Рис. 12.



Серебро.


Серебро — (символь чистоты, невинности, дѣвственности, доброты, красоты и правдивости) графически не изображается (рис. 12). Встрѣчается (безъ внѣшнихъ украшеній) въ 29 новыхъ гербахъ (**Асхабадъ, Благовѣщенскъ, Джизакъ, Катта-Курганъ, Кокандъ, Копаль, Красноводскъ, Луцкъ, Мервъ, Мысовскъ, Наманганъ, Николаевскъ (Приморск.), Николаевскъ (Самарск.), Никольскъ-Уссурійскій, Новоузенскъ, Ошъ, Перовскъ, Петро-Александровскъ, Петропавловскъ, Пишпекъ, Пржевальскъ, Самаркандъ, Скобелевъ, Туркестанъ, Ура-Тюбе, Фортъ-Александровскій, Ходжентъ, Чимкентъ и Чита**), а также въ гербахъ губерній: **Волынской и Самарской, областей: Забайкальской, Закаспійской, Приморской, Самаркандской и Ферганской**. Въ гербахъ **Благовѣщенска, Мысовска, Николаевска (Приморск.), Самарканда и Самаркандской области** оно символизируетъ воду.

Въ гербахъ **Перовска, Самарканда и Самаркандской области** поверхъ серебра, помѣщается узоръ, изображенный тонкими линіями; такое изображеніе называется **дамасцировкой** (рис. 13).

Добавимъ еще, что въ этотъ періодъ, только въ гербѣ **Луганска** имѣлось полное графическое изображеніе цвѣтовъ; наличествовавшее сплошное затушеваніе въ гербахъ **Владимира-Волынскаго, Катта-Кургана и Ура-Тюбе** обозначало черное

поле, а въ гербѣ **Туркестана** — черные пояса; въ гербѣ **Копала** шраффировкой было обозначенъ цвѣтъ полевое укрѣпленіе. Всѣ остальные же новые гербы были представлены въ видѣ черно-бѣлыхъ или контурныхъ рисунковъ безъ графическаго обозначенія цвѣтовъ.

Рис. 13.



Дамасцировка.

Одно изъ основныхъ правилъ геральдики состоитъ въ томъ, что не должно помѣщать металла на металлъ или финифти на финифть, но металлъ на финифть и наоборотъ. Такимъ образомъ, если поле металлическое, то въ немъ должны быть помѣщены лишь финифтяныя фигуры, а въ финифтяномъ полѣ — металлическія.

Изъ этого правила есть рядъ исключеній, изъ которыхъ въ новыхъ земельных гербахъ встрѣчаются слѣдующія: 1) гербы исключительныя (*armes à enquerre*), въ которыхъ умышленно помѣщается финифть на финифти (въ гербѣ **Владимира-Волынскаго**, въ черномъ щитѣ, помѣщенъ зеленый змій), или металлъ на металлъ (въ гербѣ **Луцка**, въ серебряномъ щитѣ, витязь держитъ золотой крестъ), для приданія такому гербу особаго значенія; 2) языки, когти, глаза и проч. части у фигуръ негеральдическихъ могутъ быть финифтяными у финифтяныхъ, на примѣръ, въ гербѣ **Аулиеата**, у чернаго коня червленые глаза; 3) фигуры обрамлющія, на примѣръ, въ гербѣ **Николаевска** (Самарск.) зеленые снопы перевязаны червленою лентою; въ гербѣ **Новоузенска**, серебряный снопъ перевязанъ золотою лентою; въ гербѣ **Никольска-Уссурійскаго**, въ золотой снопъ воткнуть серебряный серпъ; въ гербѣ **Пржевальска**, серебряный глобусъ съ золотыми меридіаномъ и подставкою; 4) вольная часть помѣщается безъ учета этого правила, и можетъ быть финифтяной въ финифтяномъ полѣ (**Владиміръ-Волынскъ**, **Катта-Курганъ**, **Копаль**, **Красноводскъ**, **Пишпекъ**, **Пржевальскъ**, **Ура-Тюбе** и **Фортъ-Александровскій**) или металлической въ металлическомъ (**Туркестанъ** и **Хабаровскъ**); 5) оконечность — въ гербѣ **Андижана**, въ зеленомъ щитѣ, черная оконечность; въ гербѣ **Коканда**, въ червленомъ щитѣ, лазуревая оконечность; въ гербѣ **Оша**, въ червленомъ щитѣ, зеленая оконечность; въ гербѣ **Перовска**, въ лазуревомъ щитѣ, черная оконечность; въ гербѣ **Форта-Александровскаго**, въ черномъ щитѣ, лазуревая оконечность. Во французской геральдикѣ, для этого случая используется терминъ *вшитый* —вшитая фигура (въ данномъ случаѣ, оконечность), какъ бы не наложена на поле, а является его частью. Въ гербахъ **Асхабада**, **Лепсинска**, **Николаевска** (При-

морск.), **Пржевальска** и **Закаспійской области** оконечность помѣщена правильно и 5) фигуры вѣнчающія, на примѣръ, въ гербахъ **Луганска** и **Приморской области**.

Тѣлесная и натуральная финифти, помѣщаются безъ ограниченій и на металлѣ, и на финифти.



Дѣленія щита.

Въ большинствѣ новыхъ земельныхъ гербовъ, щитъ покрытъ сплошь одного ряда финифтью или металломъ, и въ такомъ случаѣ называется простымъ. Рѣже гербовый щитъ вмѣщаетъ въ себя нѣсколько частей, окрашенныхъ различно, изъ которыхъ каждая называется полемъ. Подобный щитъ именуется сложнымъ. Дѣленія щита, въ зависимости отъ того, какъ онѣ произведены могутъ быть основныя или второстепенныя. Прежде чѣмъ перейти къ ихъ опредѣленію, необходимо замѣтить, что правая и лѣвая сторона щита въ геральдикѣ опредѣляется отъ лица, якобы несущаго щитъ, т. е. обратно наблюдателю.

Къ основнымъ дѣленіямъ относятся образованныя только прямыми линиями. Изъ трехъ главныхъ основныхъ дѣленій — разсѣченія, пересѣченія и скошенія — въ новыхъ земельныхъ гербахъ употребляется только:

Рис. 14.



Пересѣченіе.

Пересѣченіе — производится прямой, соединяющей середины боковыхъ сторонъ (рис. 14) — гербы **Ауліеата**, **Мерва** и **Новоузенска** (ср. гербъ **Туркестана**). Пересѣченный щитъ указанъ и въ описаніи герба **Копала**, но на рисункѣ, линия дѣленія понижена, и верхнее поле больше нижняго. Въ гербѣ **Ауліеата**, фигуры, помѣщенные въ пересѣченномъ щитѣ, окрашены тѣми же цвѣтами, что и поля щита: такія фигуры именуются переменныхъ цвѣтовъ.

Второстепенныя дѣленія щита образуются не прямыми, но ломаными или кривыми линиями: зубцами, остріями, волнами, обла-

ками, и проч. Въ новыхъ земельныхъ гербахъ подобныя дѣленія не встрѣчаются ⁶⁾. Ранѣе къ второстепеннымъ дѣленіямъ часто относили и дѣленія щита произведенныя геральдическими фигурами.



ГЕРБОВЫЯ ФИГУРЫ.

Во всѣхъ щитахъ помѣщаются или особыя фигуры, имѣющія условныя значенія, или-же предметы, взятые изъ природы, общественнаго быта, наукъ, искусствъ и даже фантастическіе, т. е. не существующія на самомъ дѣлѣ.

Фигуры, имѣющія условныя значенія, получили названіе геральдическихкихъ фигуръ; всѣ прочія, взятые изъ дѣйствительнаго міра или фантазіи, называютъ негеральдическими фигурами.



Фигуры геральдическія.

Геральдическія фигуры, получившія это наименованіе оттого, что, не существуя въ природѣ, онѣ были изобрѣтены самою геральдикой, дѣлятся на почетныя и простыя.

Почетныя фигуры.

Онѣ получили такое названіе, потому что часто жаловались въ знакъ особаго отличія и, кромѣ того, онѣ занимаютъ въ щитѣ главнѣйшія положенія, подобныя которымъ принимаютъ и другія фигуры.

Изъ почетныхъ фигуръ въ новыхъ земельныхъ гербахъ встрѣчаются: глава, поясъ, оконечность, столбъ и крестъ.

Изъ числа этихъ фигуръ — глава и оконечность, не могутъ быть повторены въ щитѣ, а также повышены или понижены.

Всѣ почетныя фигуры должны касаться сторонъ щита, иначе онѣ будутъ

⁶⁾ Изображеніе въ гербахъ **Читы** и **Забайкальской области** (въ золотомъ полѣ, осьмиконечный полисадъ, червленый съ зеленою, сопровождаемый въ верху червленою буйволовою головою) можетъ рассматриваться какъ остроугольно пересѣченный щитъ, въ верхнемъ золотомъ полѣ, котораго буйволодая голова, а въ нижнемъ восемь чередующихся червленыхъ и зеленыхъ столбовъ.

свободными или укороченными. Въ новыхъ земельныхъ гербахъ встрѣчаются укороченные кресты.

Хотя всё эти фигуры ограничены прямыми линиями, но иногда послѣднія могутъ мѣняться на ломанья или кривыя, и фигуры тогда получаютъ особыя названія. Въ новыхъ земельныхъ гербахъ встрѣчаются волнообразные пояса (**Благовъщенскъ, Ташкентъ и Сыръ-Дарьинская область**), оконечности (**Николаевскъ (Приморск.) и Фортъ-Александровскій**), столбы (**Самаркандъ и Самаркандская область**), а также противозубчатый поясъ (**Джизакъ**).

Глава — занимаетъ верхнюю треть щита (рис. 15) и изображена въ гербахъ **Върнаго, Самарканда и областей: Самаркандской и Семиръченской** ⁷⁾.

Поясъ — занимаетъ среднюю треть щита, располагаясь горизонтально (рис. 16); онъ изображенъ въ гербахъ **Красноводска, Пишпека, Скобелева, Стараго Маргелана и Ферганской области**. Волнообразный поясъ, находится въ гербахъ **Благовъщенска, Ташкента и Сыръ-Дарьинской области**. Повышенный противозубчатый мурованный поясъ (названный крѣпостнымъ (зубчатымъ)) изображенъ въ гербѣ **Джизака**. Въ гербѣ **Туркестана** изображены четыре пояса ⁸⁾.

Рис. 15.



Глава.

Рис. 16.



Поясъ.

Рис. 17.



Оконечность.

Оконечность — занимаетъ нижнюю треть щита (рис. 17); она изображена въ гербахъ **Андижана, Асхабада, Коканда, Лепсинска, Оша, Перовска, Пржевальска и Закаспійской области**. Волнообразная оконечность находится въ гербахъ **Николаевска (Приморск.) и Форта-Александровскаго** ⁹⁾. Если оконечность имѣетъ ширину въ $\frac{1}{2}$ отъ обычной, она называется узкой, а въ $\frac{1}{4}$ отъ обычной ее называютъ окраиной. Въ гербѣ **Петро-Александровска** окраина названа землей. Окраина изображена и въ гербѣ **Владиміра-Волынскаго**, но въ описаніи она не упоминается.


⁷⁾ Фигура въ гербахъ **Самарканда** и **Самаркандской области** можетъ быть описана какъ окраенная или, по Н. Н. Стародубцеву, окаймленная глава (Стародубцев Н. Учимся блазонировать // Вестник геральдиста. — 1990. — № 1. — С. 12), т. е. глава, имѣющая кайму со всѣхъ сторонъ — серебряная дамасцированная глава, окраенная (окаймленная) серебромъ.

⁸⁾ Этотъ гербъ, скорѣе, представляетъ собою пересѣченный щитъ, вверху серебряный съ тремя молотами, внизу черный съ тремя серебряными поясами.

⁹⁾ Въ этомъ гербѣ изображена, видимо, оконечность, завершенная волнообразною снизу главою, или волнообразно завершенная оконечность, или волнообразная оконечность, завершенная серебромъ, или оконечность, волнообразно завершенная внизу серебромъ.


Столбъ — помѣщается въ щитѣ вертикально, занимая среднюю его треть (рис. 18); онъ изображенъ въ гербѣ Приморской области (ср. гербы Читы и Забайкальской области). Волнообразный столбъ помѣщенъ въ гербахъ Самарканда и Самаркандской области.

Рис. 18.



Столбъ.

Рис. 19.



Правая перевязь.


Рис. 20.



Лѣвая перевязь.

Перевязь — помѣщается въ гербѣ діагонально, занимая треть его; если она выходитъ по діагонали изъ праваго верхняго угла, то называется правою перевязью или перевязью справа, ранѣе употреблялось названіе перевязь влѣво (рис. 19). Если перевязь выходитъ изъ лѣваго верхняго угла, то называется лѣвою перевязью или перевязью слѣва, ранѣе употреблялось названіе перевязь вправо (рис. 20). Въ гербѣ Мерва изображены двѣ шашки съ перевязями, являющимися не почетными, а искусственными геральдическими фигурами — портупеями ¹⁰).

Рис. 21.



Крестъ.


Крестъ — составляетъ одну изъ главнѣйшихъ геральдическихъ фигуръ, при чемъ встрѣчается болѣе 300 разновидностей крестовъ. Несмотря на огромное разнообразіе крестовъ, всѣ ихъ можно разбить на три главнѣйшихъ типа: прямой крестъ, косой крестъ и вилообразный крестъ.

Прямой или простой геральдическій крестъ образуется соединеніемъ столба и пояса (рис. 21). Въ описаніяхъ разновидности крестовъ иногда не указываются, хотя фигура эта въ земельных гербахъ изображается довольно разнообразно. Въ большинствѣ земельных гербовъ концы креста не ка-

¹⁰) «Портупея (*фр.* porte-epée, отъ porter — носить, и еpee — шпага) перевязь для ношенія сабли, шашки или тесака черезъ плечо, или въ видѣ пояса» («Словарь иностранныхъ словъ, вошедшихъ въ составъ русскаго языка» А. Н. Чудинова, 1910).


саются сторонъ щита, и такой крестъ называется укороченнымъ или свободнымъ. Стороны креста могутъ быть ограничены ломаными линиями или кривыми. Таковъ укороченный лапчатый крестъ (рис. 22) — гербъ **Волынской губерніи**, гдѣ онъ названъ просто крестомъ.

Рис. 22.



Лапчатый крестъ.

Рис. 23.



Осьмиконечный крестъ.

Особую форму образуютъ многоконечные кресты. Патриаршій, названный въ описаніяхъ осьмиконечнымъ, крестъ (рис. 23) помѣщенъ въ гербахъ **Копала** и **Луцка**.

Косой крестъ — образуется двумя перевязями (рис. 24). Въ русской геральдикѣ его было принято называть Андреевскимъ. Въ новыхъ земельныхъ гербахъ, въ гербахъ **Мерва**, **Николаевска** (Самарск.), **Николаевска** (Приморск.), **Пржевальска** и **Старого Маргелана** изображаются скрещенныя въ косой крестъ или накрестъ (на-крестъ) фигуры.

Рис. 24.



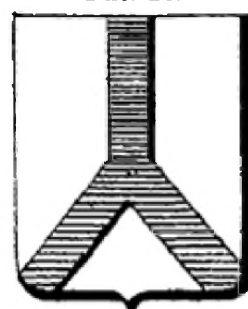
Андреевскій крестъ.

Рис. 25.



Вилообразный (трехконечный) крестъ.

Рис. 26.



Опрокинутый вилообразный крестъ.

Вилообразный крестъ — образуется соединеніемъ двухъ полуперевязей и столба (рис. 25), въ новыхъ земельныхъ гербахъ встрѣчается только въ гербѣ **Хабаровска**, гдѣ изображена особая разновидность такого креста — опрокинутый вилообразный крестъ (рис. 26), названный въ описаніи геральдическимъ вилообразнымъ крестомъ.

Иногда нѣсколько почетныхъ фигуръ соединяясь вмѣстѣ образуютъ сложныя почетныя фигуры. Такъ, въ гербахъ **Самарканда** и **Самаркандской области** изображенъ фактически к о с т ы л ь (по французски, *Chef-pal*) —

фигура въ формѣ литеры Т, образованная въ результатѣ соединенія главы со столбомъ.


Помѣщаясь въ щитѣ по нѣсколько, геральдическія фигуры могутъ покрывать его сплошь, образуя щитъ раздѣленный поясами — гербъ **Туркестана**, или столбами — гербы **Читы** и **Забайкальской области**, хотя въ описаніяхъ это и не указывается. Отличіе такого щита, отъ щита въ которомъ произведено нѣсколько пересѣченій или разсѣченій, будетъ то, что въ первомъ щитѣ будетъ только одинъ металлъ и одна финифть, при чемъ число ихъ полей будетъ одинаково.

Простыя фигуры.

Простыя геральдическія фигуры, обладая нѣкоторыми свойствами почетныхъ, меньше послѣднихъ по величинѣ и составляютъ какъ-бы переходъ отъ фигуръ геральдическихъ, къ фигурамъ негеральдическимъ. Главное отличіе простыхъ фигуръ отъ почетныхъ то, что первыя могутъ располагаться по направленіямъ послѣднихъ: т. е. въ столбъ, въ поясъ, въ крестъ и т. д., и помѣщаться на почетныхъ фигурахъ.


Простыхъ геральдическихъ фигуръ насчитывается свыше 300, но въ новыхъ земельныхъ гербахъ встрѣчаются лишь брусокъ, монета и вольная часть ¹¹⁾.

Рис. 27.



Брусокъ.

Рис. 28.



Мурованный щитъ.

Рис. 29.



Монета.

Брусокъ — прямоугольникъ, у котораго высота == $\frac{1}{2}$ основанія (рис. 27). Въ земельныхъ гербахъ часто встрѣчаются фигуры, покрытыя брусками одного металла или финифти, которыя образуютъ стѣну, а покрытыя ими фигуры называются мурованными (рис. 28), хотя самъ этотъ терминъ въ описаніяхъ не встрѣчается. Бруски покрываютъ изображенія какъ геральдическихъ (мурованный поясъ въ гербѣ **Джизака**), такъ и негеральдическихъ фигуръ (крѣпостей (**Фортъ-Александровскій**), башенъ (**Луцкъ**), стѣнъ (**Андижанъ**, **Николаевскъ** (**Приморск.**) и **Петро-Александровскъ**), печей (**Луганскъ**) и коронъ (**Пенджентъ**)). Очертанія брусковъ въ этихъ случаяхъ называются швами и выдѣляются особымъ цвѣтомъ (гербы **Андижана** (съ черными швами),

¹¹⁾ Въ Гербовникѣ г. фонъ-Винклера вольная часть отнесена къ числу почетныхъ фигуръ.

Луганска (съ золотыми швами) и Форта-Александровскаго (съ черными швами)), но чаще въ описаніяхъ цвѣтъ швовъ не указанъ (гербы Джизака, Луцка, Николаевска (Приморск.), Пенджекента и Петро-Александровска).


Монета — изображается металлическимъ кружкомъ (рис. 29), и служитъ символомъ торговли — гербъ **Стараго Маргелана** (золотая монета, которая въ геральдикѣ обычно называется **византиномъ**).

Рис. 31.




Современный гербъ города.

Рис. 30.



Вольная часть.

Рис. 32.



Современный гербъ города.

Вольная часть — такъ называется прямоугольникъ съ размѣрами 2,5×3, занимающій одинъ изъ четырехъ угловъ щита (рис. 30). Онъ помѣщается, начиная съ 1857 года, въ гербахъ всѣхъ уѣздныхъ, а также безуѣздныхъ (неуѣздныхъ) и заштатныхъ городовъ, и, кромѣ того, въ гербахъ тѣхъ губернскихъ и областныхъ городовъ, которые отличаются отъ гербовъ губерній или областей ¹²⁾. Въ вольной части изображается гербъ губерніи или области, къ которой городъ принадлежитъ (рис. 31 и 32). Вольная часть встрѣчается въ гербахъ 34 городовъ (**Андижанъ, Аулиеата, Владиміръ-Волынскъ, Джаркентъ, Джизакъ, Дубно, Казалинскъ, Катта-Курганъ, Кокандъ, Копаль, Красноводскъ, Лепсинскъ, Луганскъ, Луцкъ, Мервъ, Мысовскъ, Наманганъ, Николаевскъ (Приморск.), Николаевскъ (Самарск.), Никольскъ-Уссурийскій, Новоузенскъ, Ошъ, Пенджекентъ, Перовскъ, Петро-Александровскъ, Пишпекъ, Пржевальскъ, Ста-**

¹²⁾ Хотя Правилами 1857 года предусматривалось, что въ вольной части будетъ помѣщаться губернский гербъ «въ гербахъ городовъ, кромѣ губернскихъ» (Именной, объявленный Сенату Управляющимъ Министерствомъ Юстиціи указъ за № 32037 отъ 4/16 Іюля 1857 года «О гербахъ губерній, областей, градоначальствъ, городовъ и посадовъ» // Полное Собрание Законовъ Россійской Имперіи. Собрание второе. Т. XXXII. Отдѣленіе первое. 1857. Отъ № 31349—32628. — СПб., 1858. — С. 581 (далѣе — ПСЗ)), однако, въ проектахъ гербовъ ряда губернскихъ городовъ, не повторявшихъ гербовъ губерній (**Житомира, Митавы, Риги** и всѣхъ губернскихъ городовъ Великаго Княжества Финляндскаго: **Або, Выборга, Гельсингфорса, Куопіо, Николайстада, Санктъ-Михеля, Тавастгуса и Улеборга**) вольная часть изображалась (Бойко Дм. А. Геральдика Великаго Княжества Финляндскаго. — Запорожье, 2013. — С. 113, 154, 175, 216, 245, 265, 280 и 294).

рый Маргеланъ, Туркестанъ, Ура-Тюбе, Фортъ-Александровскій, Хабаровскъ, Ходжентъ и Чимкентъ). Во всѣхъ этихъ гербахъ изображается правая верхняя вольная часть, помѣщаемая въ правомъ верхнемъ углу щита, но въ описаніяхъ она вездѣ названа просто вольной частью безъ детализаціи.



Фигуры негеральдическія.

Негеральдическія фигуры дѣлятся на *естественныя, искусственныя и фантастическія*. Число негеральдическихъ фигуръ безконечно, такъ какъ создавая новый гербъ, въ него можно внести и новое открытіе въ природѣ, новый плодъ искусства или фантазіи человѣка.

Естественныя фигуры.

Естественныя фигуры — это изображенія предметовъ, созданныхъ самою природою. Эти фигуры образуютъ самую большую группу негеральдическихъ фигуръ, которыя дѣлятся на изображенія: 1) человѣка, 2) животныхъ, 3) растеній и 4) планетъ, звѣздъ и стихій (изображенія безплотныхъ силъ и святыхъ въ новыхъ гербахъ не встрѣчаются, а равно и мифологическія божества, символическія фигуры и историческія лица въ новыхъ земельныхъ гербахъ не помѣщены).

Изображеніе человѣка.

Изображенія эти въ новыхъ гербахъ довольно рѣдки. Обыкновенно указывается родъ занятій человѣка. Такъ, въ гербахъ встрѣчаются: витязь — гербъ **Луцка**; всадникъ витязь — гербъ **Владимира-Волынскаго**.

Изображенія животныхъ.

Изъ этой группы негеральдическихъ фигуръ въ новыхъ гербахъ встрѣчаются только: 1) млекопитающія и 2) рыбы и насѣкомыя.

Помѣщаясь въ гербѣ, изображеніе животнаго, можетъ имѣть языкъ, глаза, клювъ, когти, клыки, копыта, рога или плавники другого металла или финифти, чѣмъ остальное туловище. Такая фигура называется вооруженною. Зачастую иного цвѣта лишь нѣкоторыя части, и тогда указывается: съ глазами другого цвѣта — гербы **Аулиеата, Оша и Перовска**; съ глазами и

языкомъ другого цвѣта — гербы **Асхабада, Читы, областей: Забайкальской и Закаспійской**; съ рогами другого цвѣта, глазами и языкомъ третьяго цвѣта, а копытами четвертаго цвѣта — гербъ **Самарской губерніи**. Если же фигура изображена безъ этихъ частей — то она называется безоружною, что при описаніи не указывается (гербы **Джизака, Красноводска, Намангана, Николаевска (Приморск.), Пишпека, Скобелева, Старога Маргелана, Ура-Тюбе, Форта-Александровскаго, Хабаровска и Ходжента**). Въ гербахъ **Асхабада** и **Закаспійской области** особо указано, что тигръ изображенъ безъ когтей.

Если фигуры изображаются натуральною финифтью, то онѣ сохраняютъ природные цвѣта и имѣютъ произвольныя положенія (гербы **Джаркента, Казалинска, Красноводска, Лепсинска и Пржевальска**).

МЛЕКОПИТАЮЩІЯ.

Выдѣляютъ различныя положенія млекопитающихъ — они могутъ быть: возстающими, если стоятъ на заднихъ лапахъ (гербы **Асхабада** и **Закаспійской области**); стоящими, если поставлены на четыре конечности (гербы **Джизака, Красноводска** и **Самарской губерніи**); проходящими, если у стоящаго животнаго поднята правая передняя конечность (гербъ **Джаркента**); бѣгущими, если изображены въ движеніи (гербъ **Казалинска**), но въ описаніяхъ эти термины не употреблялись.

Изъ млекопитающихъ въ земельныхъ гербахъ встрѣчаются:

Буйволъ — буйволовая голова въ гербахъ **Читы** и **Забайкальской области**.

Быкъ (символь плодородія, труда и терпѣнія, а также скотоводства) — бычачья голова въ гербѣ **Перовска**.

Верблюды — изображенъ навьюченнымъ — въ гербахъ **Джизака, Казалинска** и **Красноводска**. Во всѣхъ этихъ гербахъ верблюдъ изображенъ стоящимъ и съ уздечкой.

Волъ (кастрированный быкъ) — воловья голова въ гербѣ **Оша**.

Козель дикій — гербъ **Самарской губерніи**.

Конь (символь быстроты, ловкости, прозорливости, силы, храбрости) изображается всегда въ профиль. Изображенія коня можно раздѣлить по двумъ признакамъ — стоитъ онъ или находится въ движеніи, и имѣетъ ли онъ уздечку, сѣдло и проч. упряжь, или изображенъ безъ оныхъ, но въ описаніяхъ это не указывается. **Идущій** иноходью конь изображенъ въ гербѣ **Аулиеата**; **вставшій на дыбы** — въ гербѣ **Владимира-Волынскаго**¹³⁾. Если конь изображенъ безъ узды, онъ называется **дикимъ** — гербъ **Аулиеата**; въ гербѣ **Владимира-Волынскаго** помѣщенъ конь съ уздечкой и сѣдломъ. Въ гербѣ **Ура-Тюбе** изображена взнузданная оторванная конская голова.

¹³⁾ Въ описаніи герба **Владимира-Волынскаго**, конь не указанъ вовсе.

Мараль — въ гербѣ **Джаркента**, гдѣ онъ названъ такъ называемымъ благороднымъ оленемъ или мараломъ (*cervus elaphus*). Голова марала (мѣстнаго оленя) помѣщена въ гербѣ **Лепсинска**.

Тигръ — въ гербахъ **Асхабада** и **Закаспійской области**.

Изъ отдѣльныхъ частей животныхъ въ гербахъ помѣщены головы:

а) буйволовая — **Чита** и **Забайкальская область**; б) бычачья — **Перовскъ**; в) воловья — **Ошъ**; г) конская-оторванная — **Ура-Тюбе**; д) марала — **Лепсинскъ**. Головы изображаются обыкновенно повернутыми впрямь (**Лепсинскъ**, **Перовскъ**, **Чита** и **Забайкальская область**), за исключеніемъ герба **Ура-Тюбе**, гдѣ она повернута вправо (какъ указано выше, конь изображается всегда въ профиль).

РЫБЫ И НАСѢКОМЫЯ.

Рыбы — изображаются часто безъ обозначенія породъ: **Красноводскъ** (свернувшаяся въ кольцо), **Фортъ-Александровскій** и **Хабаровскъ**. Изъ отдѣльныхъ породъ находится въ гербѣ:

Лосось — въ гербѣ **Николаевска** (Приморск.) указанъ какъ рыба (лосось).

Изъ насѣкомыхъ въ гербахъ встрѣчаются:

Пчела — изображена въ гербахъ **Пишпека** и **Пржевальска**, въ которыхъ она, вѣроятно, является какъ символомъ трудолюбія, такъ и служитъ знакомъ развитія пчеловодства. Въ гербѣ **Лепсинска** изображены пчелиныя улья.

Шелковичная бабочка или тутовый шелкопрядъ (*Bombyx mori*) помѣщена въ гербахъ **Скобелева** и **Ферганской области**.

Шелковичныя черви или гусеницы тутоваго шелкопряда (*Bombyx s. Sericaria mori*) изображены въ гербахъ **Намангана** (свернувшіеся кольцомъ), **Старога Маргелана** (протянутые) и **Ходжента**.

Изображенія растений.

Изображенія растений, встрѣчаются въ гербахъ довольно часто, при чемъ обыкновенно указывается, какое растеніе въ гербѣ помѣщено. Но иногда такого указанія въ гербахъ не находится. Такъ колосья находятся въ гербѣ **Пржевальска**. Въ гербѣ **Никольска-Уссурійскаго** помѣщенъ хлѣбный снопъ.

Отдѣльныя породы растений изображены:

Виноградъ — могутъ изображаться отдѣльныя его части: кисть винограда — въ гербѣ **Петро-Александровска**; листья виноградныя — въ гербахъ **Ташкента** и **Сыръ-Дарьинской области**.

Дубъ (символь крѣпости и силы) — дубовыя листья — въ гербѣ **Дубно**.

Ковыль — снопъ ковыля въ гербѣ **Новоузенска**.

Полынь — особаго вида полынь цитварная (*Artemisia cina*) въ гербѣ **Чимкента** (вѣтка и цвѣты).

Пшеница — снопъ пшеницы въ гербахъ **Аулиеата** и **Николаевска** (Самарск.).

Табакъ — въ гербѣ **Катта-Кургана** три цвѣтка растенія табакъ (*Nicotinia Tabacum*).

Тутовое дерево или шелковица бѣлая (*Morus alba*) — вѣтви тутоваго дерева въ гербахъ **Самарканда** и **Самаркандской области**; тутовые листья въ гербѣ **Ходжента**.

Хлопчатникъ — кустъ хлопчатника въ гербѣ **Мерва** (листья, цвѣты и коробочки); коробочки хлопчатника въ періодъ ихъ раскрытія въ гербѣ **Андижана**; цвѣтки хлопчатника въ гербѣ **Коканда**.

Изображенія планетъ, звѣздъ и стихій.

Луна или полумѣсяцъ — изображается въ видѣ серпа, рога котораго обращены вверхъ (указывается рогами вверхъ) — гербы **Копала** и **Оша**. Если рога серпа обращены внизъ, то полумѣсяцъ называется опрокинутымъ — гербы **Вѣрнаго** и **Семирѣченской области**. Полумѣсяцъ въ земельных гербахъ служитъ символическимъ изображеніемъ мусульманства.

Звѣзда (символь путеводности), помѣщаясь въ гербахъ, обыкновенно имѣетъ шесть лучей или концовъ (указывается о шести лучахъ) — гербы **Красноводска** и **Екатеринославской губерніи**. Затѣмъ въ гербѣ **Пржевальска** звѣзда имѣетъ пять концовъ (о пяти лучахъ), а въ гербѣ **Благовѣщенска** — восемь (о восьми лучахъ).

Изображенія луны и звѣздъ, въ новыхъ гербахъ, всегда металлическія (золотыя).

Вода — изображается серебромъ въ гербѣ **Мысовска** (вѣроятно, символизируетъ озеро Байкаль).

Волнообразная оконечность, видимо, изображаетъ **Каспійское море** въ гербѣ **Форта-Александровскаго**.

Въ гербахъ, рѣки изображаются въ видѣ геральдическихъ поясовъ (**Пишпекъ** (символизируя рѣку Чу), **Скобелевъ**, **Старый Маргеланъ** и **Ферганская область** (символизируя рѣку Сыръ-Дарья)), волнообразныхъ поясовъ (**Благовѣщенскъ**, символизируя рѣку Амуръ), столбовъ (**Самаркандъ** и **Самаркандская область** (символизируя рѣку Зеравшанъ) и **Приморская область** (символизируя рѣку Амуръ)) и опрокинутого вилообразнаго креста (въ гербѣ **Хабаровска** символизируетъ впаденіе рѣки Усури въ рѣку Амуръ), но въ описаніяхъ объ этомъ не говорится.

Огонь — изображается въ видѣ пламени — гербы **Луганска**, **Петропавловска** и **Приморской области**.

Земля — указана въ гербѣ **Казалинска**. Въ гербѣ **Петро-Александровска** землей названа геральдическая окраина. Въ гербѣ **Владимира-Волынскаго** земля изображена, но не указана.

Изображеніе земной поверхности въ гербахъ указываетъ на мѣстныя условія; такъ:

Горы — находятся в гербѣ **Джаркента**; вершина горы находится въ гербѣ **Оша**.

Сопки — съ пламенемъ въ гербѣ **Петропавловска** и съ пламенами въ гербѣ **Приморской области**.

Искусственныя фигуры.

Искусственныя фигуры — это изображенія предметовъ, созданныхъ рукою человѣка. Онѣ образуютъ вторую по величинѣ группу негеральдическихъ фигуръ, которая дѣлится на изображенія: 1) доказательствъ милости Верховной власти; предметовъ, относящихся къ: 2) общественному и домашнему быту, 3) сельскому быту, 4) военному быту, 5) фабрично-заводской дѣятельности, 6) строительному искусству и 7) морскому быту.

ДОКАЗАТЕЛЬСТВА МИЛОСТИ ВЕРХОВНОЙ ВЛАСТИ.

Первое мѣсто между искусственными фигурами, занимаютъ изображенія, являющіеся доказательствомъ милости Верховной власти къ тому или другому селенію или городу.

Вензелевое изображеніе Высочайшаго Имени Ея Императорскаго Величества Императрицы Екатерины II — въ гербѣ **Екатеринославской губерніи**.

Тамга (печать) Тамерлана, то есть три черныхъ сдвинутыхъ кольца (въ современной геральдикѣ ихъ принято называть аннулетами (по англійски, annulet, и по французски, annelet, т. е. маленькое кольцо)) 1 и 2 — въ гербахъ **Самарканда** и **Самаркандской области**.

Хотя рядъ городовъ названъ былъ въ честь Высочайшихъ Особъ (**Николаевскъ** (Приморск.) и **Николаевскъ** (Самарск.), названные въ честь Императора Николая I, и **Фортъ-Александровскій**, названный въ честь Императора Александра II), однако никакого отраженія въ гербахъ это не получило ¹⁴⁾.

Россійскій Государственный орелъ — являющійся съ 11-го Апрѣля 1857 года Малымъ государственнымъ гербомъ, помѣщенъ въ гербахъ **Вѣрнаго** и **Семирѣченской области**. Онъ представляетъ черного двуглаваго орла, увѣнчаннаго тремя Императорскими коронами, держащаго въ лапахъ скипетръ и

¹⁴⁾ Пчелов Е. В. Генеалогія Романовых. 1613-2001. — М.: Экслибрис-Пресс, 2001. — С. 207-208.

державу. Въ гербѣ **Вѣрнаго**, на груди орла имѣлся Московскій гербъ, изображавшійся во французскомъ щитѣ, тогда какъ, въ вольной части гербовъ городовъ Семирѣченской области, Московскій гербъ, въ гербѣ **Семирѣченской области**, изображался въ кругломъ щитѣ — въ гербѣ же самой **Семирѣченской области** 1878 года орель, изображался вовсе безъ Московскаго герба. Гербы Царствъ и Великихъ Княжествъ на крыльяхъ орла не изображались.

Ранѣе однозначно считалось, что двуглавый орель былъ заимствованъ изъ Византіи или Восточно-Римской имперіи — послѣ брака съ Софіею Палеологъ, племянницей послѣдняго ромейскаго императора Константина XII, Великій Князь Іоаннъ III Васильевичъ принимаетъ государственною эмблемою двуглаваго орла, якобы въ знакъ преемства Третьяго Рима — Москвы отъ Константинополя — Рима Второго. Этой точки зрѣнія придерживались Татищевъ, Карамзинъ, Лакіеръ, фонъ-Винклеръ и др. Въ настоящее время, все чаще высказывается гипотеза заимствованія двуглаваго орла изъ священно-римской (Германской) имперіи, что должно было подчеркивать равенство Московскихъ Государей съ римскими цесарями. Косвенно это подтверждается тѣмъ, что цвѣтъ поля и орла Россійскаго герба повторяютъ соотвѣтствующія цвѣта герба священно-римскаго, т. е. въ золотомъ полѣ — черный двуглавый орель (въ Россіи цвѣта установлены въ 1727 году), тогда какъ въ Византіи, а въ дальнѣйшемъ и въ Трапезунтской имперіи (1204—1461 годы), которой владѣли государи изъ Дома Комниновъ, родственнаго Палеологамъ, орель изображался золотомъ въ червленомъ полѣ.

Съ конца XV вѣка, двуглавый орель становится гербомъ Руси. Отъ царствованія къ царствованію его внѣшній видъ измѣняется — были раскрыты клювы (при Василии III Іоанновичѣ), на груди орла стали изображать Московскій гербъ (впервые — при Іоаннѣ Грозномъ, окончательно — въ царствованіе Алексѣя Михайловича), къ двумъ коронамъ добавилась третья (впервые — при Лжедимитріи I, окончательно — въ царствованіе Михаила Ѳеодоровича), были подняты крылья орла (впервые — при Лжедимитріи I), появились скипетръ и держава (впервые — при Михаилѣ Ѳеодоровичѣ, окончательно — при Алексѣе Михайловичѣ).

Въ 60-х годахъ XIX вѣка, орлу была придана геральдическая форма, нѣсколько напоминающая типъ орла, существовавшій при Петрѣ I.

К о р о н а — существуетъ огромное разнообразіе типовъ и видовъ коронъ, но въ новыхъ земельныхъ гербахъ, безъ учета внѣшнихъ украшеній, изображены только: а) **Р о с с і й с к а я И м п е р а т о р с к а я к о р о н а** — европейскаго образца была сдѣлана въ 1724 году, для коронаціи Екатерины I. Этой короной короновался Петръ II. Для коронаціи Анны Іоанновны, Елизаветы Петровны и Екатерины II были сдѣланы новыя короны, но по тому же образцу. Для коронаціи Павла I корона Екатерины II, изготовленная въ 1762 году ювелирами Георгомъ-Фридрихомъ Экартомъ и Еремѣемъ Петровичемъ Позье, была нѣсколько расширена и съ тѣхъ поръ остается неизмѣнной. Она вѣнчаетъ изображенія Государственнаго орла, при чемъ изображаются сразу три короны одного типа, но короны, вѣнчающія головы орла, нѣсколько меньше третьей. Изъ-за краевъ короны вы-

ступаютъ концы голубой ленты ордена св. Андрея Первозваннаго;
б) Наконецъ, въ гербѣ **Пенджекента** изображены стѣнные короны (названныя башенными) о трехъ зубцахъ и лазуревой финифти.

ОБЩЕСТВЕННЫЙ И ДОМАШНИЙ БЫТЪ внесъ слѣдующія фигуры:

Кибитка киргизская — въ гербѣ **Перовска**.

Лента — изображается только перевязывающей снопы въ гербахъ **Аулиеата, Николаевска** (Самарск.), **Никольска-Уссурійскаго** и **Новоузенска**.

Литеры годовыя (1787) — въ гербѣ **Екатеринославской губерніи**.

Цыбики ¹⁵⁾ — въ гербѣ **Мысовска**.

СЕЛЬСКИЙ БЫТЪ далъ такія изображеній въ земельныхъ гербахъ:

Лемехи (сошники, т. е. рѣжущая часть плуга) — въ гербѣ **Пишпека**.

Плугъ — въ гербѣ **Новоузенска**.

Серпъ — въ гербѣ **Никольска-Уссурійскаго**.

Снопы изображаются перевязанными лентою: снопъ хлѣбный — въ гербѣ **Никольска-Уссурійскаго**, снопъ ковыля — въ гербѣ **Новоузенска**; снопъ пшеницы — одинъ въ гербѣ **Аулиеата** и два въ гербѣ **Николаевска** (Самарск.).

Улей пчелиный — въ гербѣ **Лепсинска**.

ВОЕННЫЙ БЫТЪ выразился весьма разнообразными фигурами:

Башня крѣпостная — въ гербѣ **Луцка** (фактически изображена мураванная крѣпостная стѣна съ башней).

Булава — въ гербѣ **Владимира-Волынскаго**.

Крѣпость — въ гербахъ **Ура-Тюбе** (фактически — крѣпостная стѣна съ двумя башнями) и **Форта-Александровскаго** (съ тремя башнями).

Лукъ съ порванною тетивою — въ гербахъ **Асхабада** и **Закаспійской области**.

Мечъ — въ гербѣ **Луцка**.

Полевое укрѣпленіе (штерншанць) ¹⁶⁾ — въ гербѣ **Копала**.

¹⁵⁾ Цыбикъ (по монгольски, себег) — обшитый сырою кожею ящикъ вѣсомъ отъ 40 до 80 фунтовъ (1-2 пуда) съ ребромъ примѣрно въ 60 сантиметровъ (23,62 дюйма) для перевозки чая, кошенили (красителя) и нѣкоторыхъ другихъ товаровъ, въ Китаѣ, Японіи («Полный словарь иностранныхъ словъ, вошедшихъ въ употребленіе въ русскомъ языкѣ» М. Попова, 1907; «Толковый словарь иностранныхъ словъ» Л. П. Крысиной, 1998).

¹⁶⁾ Штерншанць (по нѣмецки, Sternschanze, отъ нѣмецкаго Stern, звѣзда и Schanze, валъ, шанецъ) — сомкнутое полевое укрѣпленіе съ входящими и исходящими углами и съ равноконечною звѣздою въ планѣ («Словарь иностранныхъ словъ, вошедшихъ въ составъ русскаго языка» А. Н. Чудинова, 1910).

Стѣна крѣпостная — въ гербѣ **Андижана**; стѣна крѣпостная съ башнями — въ гербѣ **Петро-Александровска**. Въ гербѣ **Джизака** укрѣпленія изображены въ видѣ противозубчатого пояса.

Шашки Текинскія съ перевязью — въ гербѣ **Мерва**.

Въ гербахъ **Владимира-Волынскаго** и **Луцка** изображены были витязи, но детали ихъ вооруженія (оба были облачены въ шеломы и кольчужныя рубахи; въ гербѣ **Владимира-Волынскаго** витязь, кромѣ булавы, имѣлъ колчанъ со стрѣлами), за исключеніемъ булавы въ гербѣ **Владимира-Волынскаго** и меча въ гербѣ **Луцка**, въ описаніяхъ не указывались.

ФАБРИЧНО - ЗАВОДСКАЯ ДѢЯТЕЛЬНОСТЬ выразилась слѣдующими фигурами:

Кирка (двузубое кайло) — въ гербѣ **Николаевска** (Приморск.).

Лопата (зачистная, съ ровнымъ рѣжущимъ краемъ, безъ тулейки и съ цѣльнымъ полотномъ и черенкомъ) — въ гербѣ **Николаевска** (Приморск.).

Молотъ — въ гербахъ **Луганска** и **Туркестана**.

Печь доменная — въ гербѣ **Луганска**.

СТРОИТЕЛЬНОЕ ИСКУССТВО дало много фигуръ:

Ворота — въ гербѣ **Коканда** фасадъ Кокандскаго ханскаго дворца, въ гербѣ **Николаевска** (Приморск.) зубчатая стѣна съ двумя круглыми башнями, и въ гербѣ **Петро-Александровска** крѣпостная стѣна съ тремя башнями изображены съ отверстыми (**Кокандъ** и **Петро-Александровскъ**) или отверзтыми (**Николаевскъ** (Приморск.)) воротами, т. е., отверстіе воротъ изображается въ цвѣтъ поля. Въ гербѣ **Андижана** изображена крѣпостная стѣна, а въ гербѣ **Ура-Тюбе** — крѣпость также съ отверстыми воротами, но онѣ не указаны.

Дворецъ Кокандскій ханскій — въ гербѣ **Коканда** (съ отверстыми воротами).

Палисадъ ¹⁷⁾ — въ гербахъ **Читы** (названъ осьмиконечнымъ полисадомъ) и **Забайкальской области** (названъ восьмиконечнымъ палисадомъ).

¹⁷⁾ «Палисадъ или *частоколь* — сплошная стѣна изъ бревенъ, врытыхъ, вертикально, на $\frac{1}{3}$ своей длины въ землю, заостренныхъ сверху и соединенныхъ между собой двумя продольными брусками — *нажилками*, устраивается въ наружномъ рѣвѣ полевыхъ и временныхъ укрѣпленій въ качествѣ преграды для непріятеля; это единственная трудно одолимая *вертикальная* преграда, которая можетъ быть импровизована изъ подручнаго матеріала... для своего устройства палисадъ требуетъ хорошаго лѣсного матеріала — толстыхъ и прямыхъ бревенъ» (Н. А. Б. (Буйницкій Н. А.) Палисадъ // Энциклопедическій словарь Ф. А. Брокгауза и И. А. Ефрона: Т. XXIIа (44). — СПб., 1897. — С. 631-632 (*далее* — БЕ)). Палисадъ былъ эффективенъ лишь при непродолжительныхъ конфликтахъ съ малочисленнымъ противникомъ.

Стѣна — стѣна зубчатая съ двумя круглыми башнями — гербъ **Николаевска** (Приморск.). Сюда же можно отнести и крѣпостную стѣну въ гербахъ **Андижана** и **Петро-Александровска**.

Послѣднюю группу искусственныхъ фигуръ, помѣщенныхъ въ земельныхъ гербахъ, составляютъ фигуры заимствованные изъ

МОРСКОГО БЫТА.

Глобусъ съ меридіаномъ и подставкою — въ гербѣ **Пржевальска**.

Судно (разснащенный корабль безъ парусовъ и мачтъ; фактически лодка) — въ гербѣ **Мысовска**.

Трезубецъ — въ гербѣ **Казалинска** ¹⁸⁾.

Фантастическія фигуры.

Фантастическія фигуры — это фигуры, заимствованныя изъ поэзіи или міеологіи: изображенія фантастическихъ существъ и животныхъ. Фантастическія фигуры, въ новыхъ земельныхъ гербахъ встрѣчаются довольно рѣдко и сводятся всего къ двумъ фигурамъ.

Первое мѣсто между фантастическими фигурами занимаетъ двуглавый орелъ, являющійся, какъ указывалось выше, Россійскимъ Государственнымъ орломъ: гербы **Вѣрнаго** и **Семирѣченской области**.

Змій (символь зла и смуты) помѣщенъ въ гербѣ **Владиміра-Волынскаго** крылатымъ и поражаемымъ всадникомъ витяземъ.



¹⁸⁾ Включеніе этой фигуры въ гербѣ **Казалинска** въ число предметовъ, принадлежащихъ міеологическимъ божествамъ (трезубецъ является атрибутомъ языческаго бога Нептуна), явилось бы, видимо, ошибочнымъ. Основнымъ занятіемъ жителей этого города является рыболовство и переработка рыбы. Согласно Далю, трезубецъ или трезубъ — это трезубая острога для бою рыбы (Толковый словарь живого великорусскаго языка Владиміра Даля: Т. 4. — 3-е испр. и доп. изд. — СПб.; М.: Т-во М. О. Вольфъ, 1909. — Стлб. 828).

Положенія фигуръ.

Величина изображенной въ гербѣ фигуры, должна быть соразмѣрна съ полемъ въ которомъ она помѣщена. Геральдическія фигуры имѣютъ точно опредѣленные размѣры, а для остальныхъ послѣдніе произвольны. Если въ одномъ полѣ помѣщаются нѣсколько фигуръ, то величина ихъ становится меньше нормальной, при чемъ однородныя фигуры (т. е. изображающія одни и тѣ же предметы), должны быть одной величины.

Всякая фигура занимаетъ въ щитѣ опредѣленное мѣсто, называемое положеніемъ ея, а если ихъ нѣсколько, то онѣ имѣютъ опредѣленное расположеніе. Главнѣйшихъ положеній девять, съ помощью которыхъ, можно точно указать мѣсто фигуры на щитѣ.

Если фигура на щитѣ занимаетъ точку А (рис. 33), то она помѣщена въ сердцѣ или центрѣ щита.

Точка Б означаетъ вершину главы, а точка В — окраину оконечности.

Если фигура изображена между Г. и Д (представляющими верхніе правые и лѣвые углы щита), то она находится во главѣ щита (**Джизакъ** (указано на верху)), а если между З. и И (представляющими нижніе правые и лѣвые углы щита) — то въ оконечности щита.

Если фигура находится въ точкѣ Е, называемой почетное мѣсто, то она повышена, а когда фигура занимаетъ точку Ж (фокусъ), то фигура понижена.

Помѣщаясь въ щитѣ, фигуры могут имѣть правильныя и неправильныя расположенія.

Правильныя расположенія слѣдующія:


Одна фигура — если не имѣетъ особаго мѣста, какъ нѣкоторыя геральдическія, должна быть изображена въ центрѣ щита — на примѣръ, въ гербѣ **Волынской губерніи** (указано въ срединѣ поля).

Нѣсколько фигуръ при правильномъ расположеніи, помѣщаются въ центрѣ рядами и при описаніи, число фигуръ каждаго ряда (начиная сверху) называется цифрами, раздѣленными точками или, какъ это сдѣлано въ описаніяхъ гербовъ, соединенными союзомъ *и*.

Три фигуры — помѣщаются двѣ вверху и одна подъ ними — 2 и 1 (гербы **Скобелева** и **Ферганской области**). Въ гербѣ **Благовѣщенска** три звѣзды, а въ гербѣ **Туркестана** три молота, сопровождающія пояса, изображены въ видѣ пояса (указано — въ рядѣ).

Неправильнымъ называется всякое обратное расположеніе фигуръ, на примѣръ, если три фигуры расположены одна вверху и двѣ подъ ней — 1 и 2 (гербы **Катта-Кургана**, **Мысовска**, **Намангана**, **Петро-Александровска**, **Самарканда**, **Ходжента** и **Самаркандской области**). Изъ этихъ гербовъ расположеніе указано только въ описаніяхъ гербовъ **Намангана**, **Петро-Александровска** и

Рис. 33.



Самаркандской области.

Когда въ щитѣ помѣщено болѣе 12-ти фигуръ, при чемъ нѣкоторыя изъ нихъ выходятъ за края его, то щитъ называется *усѣяннымъ* — въ гербахъ **Вѣрнаго, Дубно** ¹⁹⁾ и **Семирѣченской области** ²⁰⁾.

Когда фигура находится выше своего установленнаго положенія въ щитѣ, она называется *повышенной* (повышенный противозубчатый поясъ въ гербѣ **Джизака**), въ обратномъ случаѣ — *пониженной* (четыре пониженныхъ пояса въ гербѣ **Туркестана**), но въ описаніяхъ эти термины не указываются.

Если фигуры разнородныя, то главнѣйшею считается или находящаяся въ центрѣ или большая по величинѣ, или почетная геральдическая фигура. Остальныя фигуры сопровождаютъ, при чемъ всегда указывается расположеніе сопровождающихъ фигуръ — въ главѣ (**Благовѣщенскъ**), вверху (**Казалинскъ, Николаевскъ** (Приморск.), **Петро-Александровскъ, Туркестанъ, Чита** (указано въ верху) и **Забайкальская область**), внизу (**Копаль и Хабаровскъ**), по бокамъ (**Луганскъ, Самаркандъ и Самаркандская область**), сверху (**Ошъ, Пржевальскъ и Ура-Тюбе**), сверху и снизу (**Красноводскъ, Пишпекъ** (терминъ сопровождаемый не указанъ) и **Старый Маргеланъ**), вверху и внизу (**Ташкентъ и Сыръ-Дарьинская область**). Лишь въ гербахъ **Скобелева** и **Ферганской области** указано только расположеніе фигуръ, 2 и 1. Въ гербѣ **Приморской области** въ центрѣ находится столбъ между двухъ сопокъ. Въ гербѣ **Джизака** на верху изображена почетная геральдическая фигура (поясъ), а внизу большій по величинѣ верблюдъ. Въ гербѣ **Екатеринославской губерніи** главнѣйшая фигура (вензелевое изображеніе) окружена девятью звѣздами.

Если одна фигура помѣщена на другой, то послѣдняя называется *обремененною* — на примѣръ, въ гербахъ **Андижана, Коканда, Красноводска, Лепсинска, Николаевска** (Приморск.), **Оша, Перовска, Пишпека, Пржевальска, Самарканды, Старога Маргелана, Форты-Александровскаго, Ходжента и Самаркандской области**, при чемъ фигуры, обременяющіе геральдическіе, изображаются по направленію послѣднихъ, если ихъ нѣсколько — на примѣръ, въ гербахъ **Андижана, Коканда, Красноводска, Лепсинска, Оша и Пишпека**, или, если обременяющая фигура одна, то она изображается въ ихъ центрѣ — гербы **Николаевска** (Приморск.), **Перовска, Пржевальска** (пчела, обременяющая колосья), **Самарканды и Самаркандской области** (тамга Тамерлана, хотя и состоитъ изъ *трехъ* сдвинутыхъ колець, представляетъ собою *одну* фигуру). Чаще всего терминъ *обремененъ* въ описаніяхъ не используется, и примѣняется описатель-

¹⁹⁾ Въ дѣйствительности, въ гербѣ **Дубно** изображено 20 дубовыхъ листьевъ въ три ряда (7.6.7), при этомъ, въ верхнемъ и нижнемъ ряду два крайнихъ листа видны только на половину, а въ верхнемъ, кромѣ того, два листа полностью скрыты вольной частью, а одинъ — на половину.

²⁰⁾ Въ дѣйствительности, въ гербахъ **Вѣрнаго** и **Семирѣченской области** изображены только 9 орловъ въ два ряда (5 и 4), при этомъ въ верхнемъ ряду два крайнихъ орла видны только на половину, а въ гербѣ **Семирѣченской области**, кромѣ того, у орловъ нижняго ряда скрыта часть хвостовъ. Въ гербахъ городовъ Семирѣченской области въ вольной части въ областномъ гербѣ изображались 7 орловъ въ два ряда (3 и 4).

ная форма для указанія ихъ расположенія въ щитѣ: въ оконечности (**Андижанъ, Кокандъ, Лепсинскъ, Николаевскъ (Приморск.), Ошъ, Перовскъ, Пржевальскъ** (для колосевъ, но указано, что колосья обременены пчелою) и **Фортъ-Александровскій**) или въ главѣ (**Самаркандъ и Самаркандская область**).

Если надъ одной фигурой помѣщена другая, непосредственно касаясь ее, то первая называется *увѣнчанной* — на примѣръ, въ гербѣ **Луганска** доменная печь увѣнчана пламенемъ, въ гербѣ **Луцка** башня увѣнчана витяземъ, въ гербѣ **Мысовска** судно увѣнчано тремя цыбиками, въ гербѣ **Николаевска (Приморск.)** оконечность увѣнчана зубчатою стѣною, въ гербѣ **Оша** оконечность увѣнчана вершиною горы, а въ гербѣ **Приморской области** пламенемъ увѣнчаны сопки. Однако въ описаніяхъ всѣхъ этихъ гербовъ терминъ *увѣнчанъ* не примѣняется, а въ описаніи герба **Николаевска (Приморск.)** указано на *око-не-ч-н-о-с-т-и*.

Если же фигура, какъ-бы опоясываетъ или охватываетъ другія, то послѣднія называются *обрамленными*.

Такимъ образомъ, каждая фигура имѣетъ въ щитѣ опредѣленное положеніе, которое, совершенно не зависитъ отъ того, какая будетъ фигура, въ какомъ положеніи она находится, или какой имѣетъ видъ, а является лишь относительнымъ къ всѣмъ другимъ мѣстамъ или фигурамъ. Поэтому такое положеніе, т. е. мѣсто занимаемое фигурою на щитѣ называется *относительнымъ положеніемъ* фигуры.

Но нѣкоторыя негеральдическія фигуры имѣютъ свои особыя формы, видъ, положеніе, совершенно независящія отъ того, въ какомъ мѣстѣ на щитѣ фигура находится. Это второе, постоянное, положеніе, въ которомъ находится фигура, или видъ который она имѣетъ, называется *абсолютнымъ положеніемъ* фигуры.

Хотя разныя фигуры имѣютъ и разныя абсолютныя положенія, но существуютъ нѣкоторыя, общія всѣмъ негеральдическимъ фигурамъ, независимо отъ того какія онѣ будутъ. Такъ, всѣ помѣщенныя въ щитѣ фигуры, должны быть обращены переднею своею частью въ правую сторону щита (**Асхабадъ (тигръ), Аулиеата (конь), Владиміръ-Волынскъ (витязь и змій), Джизакъ (верблюды), Казалинскъ (верблюды), Красноводскъ (верблюды и рыба), Наманганъ (шелковичные черви), Николаевскъ (Приморск.) (рыба), Ура-Тюбе (голова коня), Хабаровскъ (рыба), Ходжентъ (шелковичные черви), Самарская губернія (дикій козель) и Закаспійская область (тигръ)**). Исключеніе изъ этого правила представляютъ фигуры круглыя или плоскія, помѣщаемыя впрямь и нѣкоторыя другія, имѣющія свои особыя положенія. Такъ, человѣческая фигура (пѣшая) изображается почти впрямь, лишь съ небольшимъ поворотомъ вправо, но во многихъ гербахъ это правило не соблюдается. Если фигуры изображаются натуральною финифтью, то онѣ могутъ имѣть произвольныя положенія, на примѣръ, въ гербѣ **Джаркента** благородный олень или мараль натурального вида изображенъ повернутымъ въ $\frac{3}{4}$ вправо.

Двѣ или нѣсколько фигуръ могутъ помѣщаться въ щитѣ такъ, что переднія ихъ части иногда обращены одна къ другой, а иногда въ противоположныя одна отъ другой сторону. Въ первомъ случаѣ фигуры будутъ сходящіяся — гербъ **Форта-Александровскаго** (въ описаніи названы противупоставленными), а во второмъ — расходящіяся.

Обычно негеральдическія фигуры располагаются въ щитѣ такимъ образомъ, чтобы по возможности занять все поле, не касаясь, однако, очерчивающихъ его линий. Если фигура касается одной изъ сторонъ щита или другой фигуры (как бы сръзанная), то она называется *выходящею* (**Луцкъ**): въ верхъ — гербы **Луцка** (не указано) и **Приморской области** (не указано). Если подобнымъ образомъ изображена птица (чаще всего — орелъ), так что видно одно ея крыло и бокъ, то она называется *вылетающею* — ср. гербы **Вѣрнаго** и **Семирѣченской области**. Если фигура, соприкасаясь подобнымъ образомъ, видна лишь на половину, такъ, что видна лишь передняя половина ея, то она называется *возникающею*. Строенія (**Андижанъ, Кокандъ, Копаль, Луганскъ, Луцкъ, Николаевскъ** (Приморск.), **Ошъ, Перовскъ, Петро-Александровскъ, Ура-Тюбе, Чита** и **Забайкальская область**), земля (**Казалинскъ** и **Петро-Александровскъ**), вода (**Мысовскъ**), растенія (**Мервъ**) и горы (**Джаркентъ, Петропавловскъ** и **Приморская область**) обычно изображаются касающимися нижняго края щита (**Джаркентъ, Казалинскъ, Копаль, Луганскъ, Луцкъ, Мысовскъ, Петропавловскъ, Чита** и **области: Забайкальская и Приморская**), линии дѣленія (**Мервъ**), боковыхъ сторонъ щита (**Андижанъ, Казалинскъ, Кокандъ, Луцкъ, Мысовскъ, Николаевскъ** (Приморск.), **Ошъ, Петро-Александровскъ, Петропавловскъ, Ура-Тюбе, Чита** и **Забайкальская область**), или оконечности (**Андижанъ, Кокандъ, Николаевскъ** (Приморск.), **Ошъ, Перовскъ, Петро-Александровскъ** и **Фортъ-Александровскій**).

Часто изображается также не цѣлая фигура, а лишь какая-нибудь часть ея. Въ этомъ случаѣ, если линія, по которой эта часть отдѣлена отъ цѣлаго, правильная (ровная), то часть эта называется *отрѣзанною*, что при описаніи обычно не указывается — гербы **Лепсинска, Оша** и **Перовска**. Если же эта линія неправильная (извилистая, а въ изображеніяхъ животнаго царства — въ видѣ ключевъ кожи или шерсти), то часть эта называется *оторванною* — гербъ **Ура-Тюбе** (фактически линія отрыва скрыта подперсьемъ или ошейникомъ).

Искусственныя фигуры, часто въ щитѣ изображаются *пересекающимися* или *скрещивающимися*, при чемъ въ новыхъ земельныхъ гербахъ пересѣченіе образуетъ лишь косою или андреевскій крестъ. Такія фигуры называются *помѣщенными въ косою крестъ* (ранѣе такое положеніе называлось *на крестъ* (накрестъ, на-крестъ)) — гербы **Мерва** (накрестъ положенныя двѣ шашки), **Николаевска** (Самарск.) (на-крестъ положенныя два снопа), **Николаевска** (Приморск.) (на-крестъ положенныя двѣ кирки), **Пржевальска** (накрестъ положенныя два колоса), **Стараго Маргелана** (накрестъ положенныя два шелковичныхъ червя) и **Чимкента** (не указанныя въ описаніи двѣ вѣтки (безъ цвѣтовъ) полыни).

Искусственныя фигуры могутъ изображаться въ щитѣ и въ направленіи другихъ геральдическихъ фигуръ, но въ описаніяхъ это не указывается: въ поясъ — рыба въ гербѣ **Николаевска** (Приморск.) и **Хабаровска**; въ столбъ — гербы **Аулиеата** (снопь), **Николаевска** (Приморск.) (въ этомъ гербѣ въ столбѣ изображена лопата поверхъ помѣщенныхъ въ косой крестъ кирокъ), **Никольска-Уссурійскаго** (снопь), **Новоузенска** (снопь), **Туркестана** (молоты), **Чимкента** (вѣтка полыни); въ кольцо — гербъ **Намангана** (черви, свернувшіеся кольцомъ).

Нѣсколько фигуръ также могутъ располагаться въ видѣ геральдическихъ фигуръ: въ видѣ пояса (указывается въ рядъ (въ — рядъ)) — гербы **Андижана** (не указано), **Благовѣщенска**, **Казалинска**, **Красноводска**, **Лепсинска**, **Пишпека** и **Туркестана**; въ видѣ лѣвой перевязи — гербъ **Пенджикента** (указано — діагонально (слѣва на право)).

Въ гербѣ **Луцка** витязь держитъ опущенный мечъ; въ гербѣ **Никольска-Уссурійскаго** изображенъ снопь, съ воткнутымъ въ него серпомъ, — но точное положеніе меча и серпа (въ правую перевязь) не описано.

Если фигура занимаетъ въ гербѣ положеніе, противоположное стандартному, называемымъ положеніемъ по умолчанію, то есть не указываемымъ въ описаніи, она называется опрокинутою — гербы **Върнаго**, **Ташкента**, **областей: Семирѣченской** и **Сырѣ-Дарьинской**. Въ гербѣ **Николаевска** (Приморск.) двѣ кирки также, видимо, изображены опрокинутыми (молотомъ внизъ), но это не указано.



Щитъ съ изображенными въ немъ фигурами, не составляетъ еще всего герба, но лишь главнѣйшую его часть, вокругъ которой помѣщаются другія менѣе значительныя. Щитъ поэтому часто называютъ внутреннею частью герба, въ отличіе отъ внѣшнихъ т. е. окружающихъ щитъ частей. Совокупность внутренней и внѣшнихъ частей составляетъ уже полный гербъ. Въ новыхъ земельныхъ гербахъ, внѣшнія части щита составляютъ — короны и украшенія.



К О Р О Н Ы.

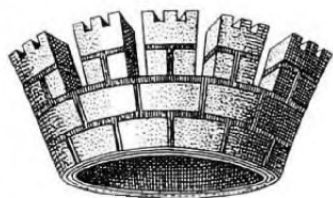
Короной называется головной уборъ или наголовье, служащее признакомъ извѣстной власти и формою своею, опредѣляющее званіе, санъ и титулъ того лица которому принадлежитъ.

Происхожденіемъ своимъ короны обязаны вѣнкамъ или вѣнцамъ, разновидность котораго онѣ собственно и представляютъ.

Въ новыхъ земельныхъ гербахъ встрѣчаются слѣдующія короны:

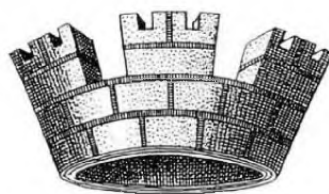
Башенныя и городскія короны. Такъ называются короны, которыя образованы городскими стѣнами съ зубцами или башнями. Такихъ зубцовъ теперь изображается восемь и четыре, или считая, что заднихъ не видно — пять и три зубца соотвѣтственно. Корона въ новыхъ гербахъ областныхъ (губернскихъ) городовъ отличается наличиемъ зубчиковъ на зубцахъ ²¹⁾.

Рис. 34.



Городская корона.

Рис. 35.



Городская корона.

Золотая башенная (мурованная червленью, о пяти зубцахъ) — въ гербахъ губернскихъ и областныхъ городовъ, имѣющихъ болѣе пятидесяти тысячъ жителей (рис. 34). Встрѣчается только въ гербѣ областного **Самарканда** ²²⁾. Эта корона была введена въ русскую геральдику согласно Правиламъ 1857 года, но вплоть до 1910 года, въ утвержденныхъ гербахъ (въ частности, въ конфирмо-

²¹⁾ До 1900 года, въ гербахъ губернскихъ и областныхъ городовъ, вѣ зависяности отъ численности ихъ населенія, изображалась золотая башенная корона о трехъ зубцахъ иного вида, т. е. безъ зубчиковъ на зубцахъ.

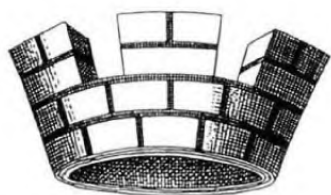
²²⁾ По даннымъ переписи 1897 года, населеніе Самарканда составляли 55.128 жителей (Населенныя мѣста Россійской Имперіи въ 500 и болѣе жителей съ указаніемъ всего наличнаго въ нихъ населенія и числа жителей преобладающихъ вѣроисповѣданій по даннымъ Первой Всеобщей Переписи населенія 1897 г. — СПб., 1905. — LXXXIII. Самаркандская область. — С. 90).

ванномъ въ 1909 году гербъ **Ташкента**), не использовалась ²³⁾.

Золотая башенная (мурованная червленю, о трехъ зубцахъ) — въ гербахъ другихъ губернскихъ и областныхъ городовъ (рис. 35). Встрѣчается въ 7 новыхъ гербахъ областныхъ **Асхабада, Благовѣщенска, Вѣрнаго, Скобелева, Петропавловска, Ташкента** ²⁴⁾ и **Читы**.

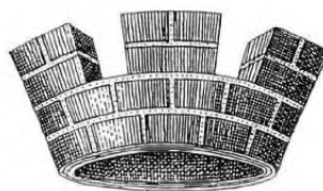
Серебряная башенная (мурованная чернымъ, о трехъ зубцахъ) — въ гербахъ уѣздныхъ городовъ (рис. 36). Встрѣчается въ 29 новыхъ гербахъ (**Андижанъ, Аулиеата, Владиміръ-Волынскъ, Джаркентъ, Джизакъ, Дубно, Казалинскъ, Катта-Курганъ, Кокандъ, Копаль, Красноводскъ, Лепсинскъ, Луганскъ** (описана какъ серебряная съ черными швами), **Луцкъ, Мервъ, Наманганъ, Николаевскъ (Приморск.), Николаевскъ (Самарск.), Никольскъ-Уссурійскій, Новоузенскъ, Ошъ, Перовскъ, Петро-Александровскъ, Пишпекъ, Пржевальскъ, Фортъ-Александровскій, Хабаровскъ, Ходжентъ и Чимкентъ**).

Рис. 36.



Городская корона.

Рис. 37.



Городская корона.

Червленая башенная (мурованная золотомъ, о трехъ зубцахъ) — въ гербахъ заштатныхъ, а также безуѣздныхъ и неуѣздныхъ городовъ (рис. 37). Встрѣчается въ 5 новыхъ гербахъ (заштатнаго **Туркестана**, безуѣздныхъ: **Мысовска, Пенджекента** и **Ура-Тюбе** и неуѣзднаго **Стараго Маргелана**).

Эти башенныя короны, стали обязательною принадлежностью гербовъ городовъ, лишь въ силу Высочайшаго повелѣнія 1857 года; до этого же времени гербовыя щиты чаще вовсе не увѣнчивались коронами.

²³⁾ Согласно Гербовнику г. фонъ-Винклера, эта же корона предусматривалась «для гербовъ губернскихъ и городовъ, имѣющихъ болѣе пятидесяти тысячъ жителей» (С. XXVI). Тамъ же приводился пространный списокъ, въ которомъ, кромѣ 24 губернскихъ и 4 областныхъ городовъ, указывались также 11 уѣздныхъ (въ томъ числѣ, **Кокандъ** и **Наманганъ**, население которыхъ, по даннымъ переписи 1897 года, составляли 81.354 и 62.017 жителей соответственно (Населенныя мѣста... LXXXIX. Ферганская область. — С. 117-118)) и даже одинъ заштатный городъ. Въ дѣйствительности же, г. фонъ-Винклеръ не вполне точно процитировалъ Правила 1857 года, въ которыхъ говорилось, что эта корона полагается только «для гербовъ губернскихъ городовъ, имѣющихъ болѣе пятидесяти тысячъ жителей», а также, видимо, для градоначальствъ (въ указѣ 1857 года упомянута Одесса).

²⁴⁾ По даннымъ переписи 1897 года, население Ташкента составляли 155.673 жителя (Населенныя мѣста... LXXXVI. Сыръ-Дарьинская область. — С. 106), а къ 1905 году жителей уже было 188.000 (Ташкентъ (дополненіе къ статьѣ) // БЕ. Дополн. т. IIа (4). — 1907. — С. 742).

Кромѣ того, въ земельных гербахъ встрѣчаются еще четыре короны, не упомянутыя въ Гербовникѣ г. фонъ-Винклера:

Сибирская корона или шапка третьяго наряда или шапка алтабасная Царя Иоанна Алексѣевича. Создана въ 1684 году изъ золотой парчи — алтабасной ткани съ нашитыми на ней драгоценными запонами. Единственный Царскій вѣнецъ изъ ткани. При ея созданіи использовались украшенія, снятыя съ Алмазной шапки Царя Ѳеодора Алексѣевича, а также алмазы, яхонты, изумруды, зерна гурмыцкія. Чтобы шапка не теряла формы, внутри ея находится серебряный каркасъ. На тульѣ яркія вертикальныя полосы съ рисункомъ и запоны въ видѣ «городковъ». Корона эта (рис. 38) съ XIX вѣка изображается въ гербѣ Царства Сибирскаго, и могла бы изображаться въ гербѣ Тобольска — столицы этого царства.

Рис. 38.



Сибирская корона.

Рис. 39.



Таврическая корона.

Таврическая корона или такъ называемая шапка Мономаха второго разряда (наряда) — изготовлена въ 1682 году для коронаціи Петра Алексѣевича. Как и на шапкѣ Мономаха, на ней восемь вытянутыхъ треугольныхъ пластинъ изъ золота, но онѣ гладкія и отполированныя, съ драгоценными камнями въ благородныхъ оправкахъ, окруженными жемчугомъ. Послѣ присоединенія Крыма въ 1783 году, она считается Таврической. Корона эта (рис. 39) изображается въ гербѣ Царства Херсониса Таврическаго, и могла бы изображаться въ гербѣ Симферополя ²⁵⁾.

Наконецъ, согласно Высочайшаго повелѣнія отъ 1857 года, въ гербахъ губерній Финляндіи должна была изображаться Финляндская Велико-Княжеская корона. Но правило это не соблюдалось, и приведенные въ Гербовникѣ г. фонъ-Винклера (на с. 202-203) гербы губерній Великаго Княжества Финляндскаго были увѣнчаны коронами совершенно иного типа, описанными какъ золотая корона (рис. 40) и золотая, украшенная жемчугомъ корона (рис. 41).

Первая изъ нихъ, представляющая ничто иное какъ сѣверо-германскую и русскую дворянскую корону, состоитъ изъ золотого обруча, на которомъ 4 листка и 4 зубца (видны 3 листка и 2 зубца) съ жемчужинами. Эта корона использова-

²⁵⁾ Въ составленномъ въ 1859 году проектѣ герба города Симферополя, использовался гербъ Царства Херсониса Таврическаго, но съ башенною короною.

лась въ шведской геральдикѣ въ качествѣ герцогской, а затѣмъ, въ геральдикѣ Великаго Княжества Финляндскаго, включалась въ гербы губерній (Або-Бьернеборгской, Выборгской, Санктъ-Михельской и Тавастгусской) и городовъ (въ частности, Лахти), расположенныхъ на территоріи прежнихъ герцогствъ, въ старину существовавшихъ въ Финляндіи.

Рис. 40.




Рис. 41.



К о р о н ы г у б е р н і й
В е л и к а г о К н я ж е с т в а Ф и н л я н д с к а г о .

Вторая — имѣетъ на золотомъ обручѣ 18 жемчужинъ (видны 10), надъ которыми 5 еще по одной (видны 3). Это шведская графская корона, использовавшаяся въ Финляндіи въ гербахъ губерній, расположенныхъ на земляхъ бывшихъ графствъ. Она помѣщалась въ гербахъ губерній: **Вазасской, Куопіоской, Нюландской и Улеабургской.**



УКРАШЕНІЯ ВОКРУГЪ ЩИТОВЪ.

Украшенія щитовъ земельныхъ гербовъ составляютъ орденскія ленты и колосья, виноградныя лозы, якоря, молотки и кирки.

Изъ орденскихъ лентъ въ новыхъ земельныхъ гербахъ встрѣчается только:

Александровская лента алая (красная) соединяя колосья, лозы, якоря, молотки или кирки (рис. 42—46).

К о л о с ь я — два золотые, по сторонамъ щита, помѣщаются въ 22 гербахъ городовъ, отличающихся земледѣліемъ и хлѣбною торговлею (рис. 42). Встрѣчаются въ гербахъ **Ауліеата, Благовѣщенска, Владиміра-Волынскаго, Вѣрнаго, Джизака, Дубно, Катта-Кургана, Копала, Лепсинска, Луцка, Николаевска (Самарск.), Никольска-Уссурійскаго, Новоузенска, Пенджекента, Перовска, Пишпека, Пржевальска, Ура-Тюбе, Хабаровска, Ходжента, Чимкента и Читы.**

Лозы виноградныя — также двѣ золотыя, по сторонамъ щита, помѣщаются въ 11 гербахъ городовъ, занимающихся винодѣліемъ (рис. 43). Встрѣчаются въ гербахъ Андижана, Джаркента, Казалинска, Коканда, Намангана, Оша, Петро-Александровска, Самарканда, Скобелева, Старога Маргелана и Ташкента (въ гербахъ Андижана, Коканда, Намангана, Оша и Старога Маргелана цвѣтъ лозъ не указанъ).

Рис. 42.






Рис. 43.



ГОРОДСКІЕ ГЕРБЫ.

Рис. 44.



ГОРОДСКОЙ ГЕРБЪ.

Якоря — два золотые, на крестъ положенные за щитомъ (рис. 44), изображаются въ 5 гербахъ портовыхъ городовъ ²⁶⁾, не только, какъ предусматрива-

²⁶⁾ Отмѣтимъ, что «составленныя Коллежскимъ Совѣтникомъ Кене, по правиламъ Геральдики, проекты гербовъ: городовъ губернскихъ, уѣздныхъ, приморскихъ и крѣпостей», или, собственно, правила

лось Правилами 1857 года, приморскихъ (**Красноводскъ, Петропавловскъ и Фортъ-Александровскій**), но и расположенныхъ на берегахъ внутреннихъ судоходныхъ водоемовъ (**Мысовскъ** (на озерѣ Байкаль) и **Николаевскъ** (Приморск.) (на рѣкѣ Амурѣ)).

Молотки — два золотыхъ накрестъ положенные, находятся въ 2 гербахъ промышленныхъ городовъ (рис. 45). Встрѣчаются въ гербахъ **Асхабада** и **Мерва**.

Рис. 45.





Рис. 46.



ГОРОДСКІЕ ГЕРБЫ.

Кирки — двѣ, на крестъ положенныя (рис. 46), изображаются въ 2 гербахъ городовъ, занимающихся горными промыслами (**Луганскъ и Туркестанъ**). Въ гербѣ **Туркестана** онѣ описаны какъ серебряныя, а въ гербѣ **Луганска** какъ стальные, хотя Правилами 1857 года предусматривалось, что кирки должны быть только серебряными.



украшенія гербовъ губерній, областей, градоначальствъ, городовъ и посадовъ, были **Высочайше** утверждены «съ тою только отмѣною, чтобы въ гербахъ приморскихъ городовъ былъ употребленъ якорь, вмѣсто весель» (Именной указъ № 32037 отъ 4/16 Юля 1857 года // 2-е ПСЗ. Т. XXXII. — 1858. — С. 580).

Такимъ образомъ полный гербъ городовъ — составить щитъ съ помѣщенными въ немъ эмблемами, увѣнчанный башенною короною. Щитъ окруженъ двумя золотыми колосьями (или лозами) или за щитомъ два накрестъ положенные золотые молотка (якоря или серебряныя кирки), соединенныя Александровскою лентою. Отличіе герба уѣзднаго города, отъ герба города губернскаго (областнаго), состоитъ въ металлѣ башенной короны. Кромѣ того, въ вольной части уѣзднаго герба долженъ быть помѣщенъ щитъ съ гербомъ губерніи (области).

Должно замѣтить, что если эмблемы герба, прямо указываютъ на названіе города, то такой гербъ получаетъ названіе гласнаго или говорящаго; если между именемъ города и эмблемами щита согласованіе относительное, то гербъ называется полугласнымъ.

Вензелевое изображеніе Имени Императрицы Екатерины II — въ гербѣ **Екатеринославской губерніи**.

Дубовыя листья — въ гербѣ **Дубно**.

Крѣпостной (зубчатый) поясъ — въ гербѣ **Джизака** ²⁷⁾.

Крѣпость — въ гербѣ **Форта-Александровскаго**.

Пять коронъ — въ гербѣ **Пенджекента** ²⁸⁾.

Намекъ на названіе города можетъ содержать не только фигура, но и цвѣтъ фигуры или поля:

Золото (символь *вѣрности*) — въ гербѣ **Вѣрнаго**.

Червленое (*красное*) поле — въ гербѣ **Красноводска**.

Зеленое поле — въ гербѣ **Чимкента** ²⁹⁾.




²⁷⁾ Названіе этого города, въ переводѣ съ персидскаго, означаетъ «маленькій *фортъ*».

²⁸⁾ Названіе этого города, въ переводѣ съ таджикскаго, означаетъ «*пять селеній*» (поселковъ), гдѣ «панджъ» — пять, и «кентъ» — городъ, селеніе. Полагаютъ, что возможно это результатъ неточнаго усвоенія ягнобскаго названія Панджикать — «пять домовъ», которое, вѣроятно, и было первичнымъ.

²⁹⁾ По нѣкоторымъ толкованіямъ, названіе этого города беретъ свое начало отъ персидскаго «чиминъ-чмень», т. е. лугъ, цвѣтущая долина, или съ добавленіемъ «кентъ» — *зеленый* (цвѣтущій) городъ.

Историческій очеркъ
ГОРОДСКИХЪ ГЕРБОВЪ





Гербы уѣздовъ Екатеринославской губерніи, изъ Памятной книжки 1913 года.

Несмотря на большое число работъ, посвященныхъ исторіи русской геральдики, появившихся въ послѣднія двадцать лѣтъ, все еще являются актуальными слова С. Н. Тройницкаго: «Исторія русскихъ территориальныхъ гербовъ остается до сихъ поръ совершенно неизслѣдованной» ¹⁾. Въ первую очередь это относится къ гербамъ, Высочайше утвержденнымъ въ періодъ, послѣдовавшій послѣ изданія Гербовника г. фонъ-Винклера, т. е. съ 1900 года.

Въ царствованіе Императора Николая Александровича до 1914 года, получили утвержденіе, гербы сорока двухъ городовъ: Новоузенска (12-го Января 1900), Луганска (22-го Апрѣля 1903); 6-ти городовъ Семирѣченской области — 19-го Марта 1908 года; 22-го Октября того же года — 10-ти Закаспійской и Ферганской. Въ слѣдующемъ году, городовъ Сыръ-Дарьинской области (21-го Апрѣля). Въ 1910 году, города Николаевска (Самарской губерніи) и городовъ Самаркандской области (14-го Апрѣля). Съ этого времени гербы городовъ съ пятьюдесятью тысячами или болѣе жителями, вѣнчаются башенною или городскою короною о пяти зубцахъ. Въ 1911 году Высочайше подтверждены гербы городовъ Волынской губерніи: Владиміра-Волынска, Дубно и Луцка (27-го Января). 1-го Февраля 1912 года утверждены гербы Хабаровска, Николаевска (Приморской области), Никольска-Уссурийскаго и Благовѣщенска, — 26-го Апрѣля, слѣдующаго года Читы, Мысовска и Петропавловска. При этомъ герольдіей соблюдались правила украшеній гербовъ губерній, областей, градоначальствъ, городовъ и посадовъ, составленныя

¹⁾ Тройницкій С. Н. О гербе смоленскомъ // «Известія» Российской Академіи исторіи матеріальной культуры (РАИМК). Т. 1. — Пг., 1921. — С. 345 (цит. по: Соболева Н. А. Российская городская геральдика // Вопросы исторіи. — 1976. — № 3. — С. 49).

въ 1857 году Б. В. фонъ - Кёне, и получившія 7-го Мая и 4/16 Юля того же года Высочайшее утверждение.

Изъ областныхъ и губернскихъ гербовъ, въ это царствованіе до 1914 года ни одинъ не былъ подтвержденъ, а областной гербъ Камчатской области, получившій Высочайшее утверждение еще до 1857 года, не былъ, согласно этимъ правиламъ, передѣланъ.

Все города, для которыхъ въ этотъ періодъ были утверждены гербы, можно условно раздѣлить на двѣ группы. Первую, немногочисленную, составляютъ города Волынской губерніи, имѣвшіе гербы еще до присоединенія къ Россіи (Владимиръ - Волынскъ, Дубно и Луцкъ), а вторую — все прочіе города, гербовъ ранѣе не имѣвшіе. Изъ послѣднихъ, для ряда городовъ, въ половинѣ XIX столѣтія и въ самомъ началѣ XX столѣтія составлялись герольдіей (Вѣрный, Жиззакъ, Копаль, Николаевскъ (Самарск.), Новоузенскъ, Ташкентъ, Ура - Тюбе и Чимкентъ) или отдѣльными лицами (Асхабадъ, Вѣрный, Красноводскъ, Луганскъ, Николаевскъ (Приморск.), Петропавловскъ, Пишпекъ, Пржевальскъ и Фортъ - Александровскій) проекты гербовъ ²⁾. Однако ни одинъ изъ этихъ проектовъ, включая и разработанные герольдіей, не получилъ Высочайшаго утвержденія, а гербы городовъ Волынской губерніи подверглись передѣлкѣ или полному измѣненію.


Первымъ, почти сразу же послѣ созданія Гербовника г. фонъ-Винклера, 12-го Января 1900 года былъ Высочайше утвержденъ гербъ уѣзднаго города Новоузенска Самарской губерніи. Утверждение же герба другого уѣзднаго города той же губерніи — Николаевска — послѣдовало только черезъ 10 лѣтъ, въ 1910 году ³⁾. Оба герба символизировали занятія мѣстныхъ жителей

²⁾ Въ текстѣ указовъ объ утвержденіи гербовъ городовъ Семирѣченской, Ферганской и Закаспійской областей говорилось о томъ, что Военный Министръ представлялъ Сенату 29-го Января 1905 года, «сообщенные ему Туркестанскимъ Генераль-Губернаторомъ проекты гербовъ городовъ Семирѣченской области: Вѣрнаго, Джаркента, Пржевальска, Пишпека, Лепинска и Копала, составленные мѣстными городскими управленіями», и 28-го Октября и 15-го Декабря 1904 года, «сообщенные ему Туркестанскимъ Генераль-Губернаторомъ проекты гербовъ городовъ областей: Ферганской — Новаго Маргелана (нынѣ Скобелева), Стараго Маргелана, Коканда, Намангана, Андижана и Оша и Закаспійской — Форта-Александровскаго, Красноводска, Асхабада и Мерва и данныя на основаніи которыхъ мѣстными городскими управленіями таковыя проекты составлены». Въ текстѣ указовъ объ утвержденіи гербовъ Сыръ-Дарьинской и Самаркандской областей такого упоминанія нѣтъ, хотя имѣются свѣдѣнія, что при созданіи гербовъ городовъ Сыръ-Дарьинской области частично использовались проекты гербовъ, присланные съ мѣсть (Рево О. Гербы городовъ Сырдарьинской области Российской империи // Наука и жизнь. — 1998. — № 4. — С. 15). Вѣроятно, это дало основаніе Н. А. Соболевой писать, что «въ планѣ составленія новыхъ городскихъ гербовъ въ этотъ періодъ дѣйствія Гербоваго отдѣленія слѣдуетъ разсматривать какъ вторичныя, ибо проекты, какъ правило, составлялись на мѣстахъ. Проекты гербовъ городовъ были присланы для Иваново-Вознесенска, Новоузенска, Луги, Николаевска Самарской губерніи, для городовъ Семирѣченской области, Туркестанскаго генераль-губернаторства и ряда среднеазиатскихъ и дальневосточныхъ городовъ» (Соболева Н. А. Российская городская и областная геральдика XVIII—XIX вв. — М.: Наука, 1981. — С. 140-141).

³⁾ 3-е ПСЗ. Т. XX. 1900. Отдѣленіе I. Отъ № 17968—19504 и Дополненія. — 1902. — С. 16. — № 17992 (Новоузенскъ) и Т. XXX. 1910. Отдѣленіе I. Отъ № 32883—34628 и Дополненія. — 1913. — С. 528. — № 33359 (Николаевскъ). Гербы этихъ городовъ впервые были опубликованы только въ 1990 году (Гербы городовъ Симбирской и Самарской губернии // Наука и жизнь. — 1990. — № 4. — С. 139 и 4-я стр. обл. — Цвѣтныя изображенія съ внѣшними украшеніями и полное описаніе).

хлѣбопашествомъ. Ранѣе, для этихъ городовъ былъ составленъ, начиная съ 1850-хъ годовъ, послѣ того, какъ Николаевскъ и Новоузенскъ были отчислены изъ Саратовской въ Самарскую губернію, цѣлый рядъ проектовъ гербовъ, въ частности, «свои рекомендаціи по составленію гербовъ городовъ Николаевска и Новоузенска прислалъ въ Департаментъ герольдіи самарскій губернаторъ»⁴⁾. Отмѣтимъ, что подтвержденные гербы Николаевска и Новоузенска не основывались на составленныхъ 1-го Апрѣля 1858 года проектахъ Б. В. фонъ-Кёне. Въ вольной части гербовъ этихъ городовъ изображался гербъ Самарской губерніи, **В ы с о ч а й ш е** утвержденный 5-го Іюля 1878 года со слѣдующимъ описаніемъ: «Въ лазуревомъ щитѣ, серебряный дикій козелъ, съ золотыми рогами, червлеными глазами и языкомъ и черными копытами»⁵⁾.

Рис. 1.



Г Е Р Б Ъ
Екатеринославской Губерніи.
Высочайше утвержденъ 5-го Іюля 1878 года.

Вторымъ, изъ **В ы с о ч а й ш е** утвержденныхъ въ этотъ періодъ гербовъ, былъ гербъ уѣзднаго города **Л у г а н с к а** Екатеринославской губерніи, являвшагося съ 3-го Сентября 1882 года, взаменъ оставленнаго за штатомъ города Славяносербска, центромъ Славяносербскаго уѣзда. Первый проектъ герба Луганска былъ составленъ Коллежскимъ Ассесоромъ А. Н. Першинымъ, и включалъ вен-

⁴⁾ Соболева Н. А. Российская городская и областная геральдика... С. 131 (со ссылкой на ЦГИА СССР, ф. 1343, оп. 15, д. 126, л. 32).

⁵⁾ Рисунки **В ы с о ч а й ш е** утвержденныхъ, 5 Іюля 1878 года, гербовъ для 46 губерній и областей // 2-е ПСЗ. Т. LIII. Отдѣленіе третіе. 1878. Приложенія. — 1880. — Л. 43, XXII (къ № 58684); Винклеръ. Гербы городовъ... С. 188.

зелевыя изображенія именъ ИМПЕРАТРИЦЫ ЕКАТЕРИНЫ II (изъ герба губерніи) и ИМПЕРАТОРА АЛЕКСАНДРА III (при которомъ Луганскъ получилъ въ 1882 году права города), гербъ Славяносербскаго уѣзда (въ которомъ шишакъ былъ дополненъ изображеніемъ летящаго ангела), ядра, доменную печь, кирку и молотокъ (какъ символъ развитія горнаго промысла). Луганская городская дума, рассмотрѣвъ этотъ проектъ въ 1891 году, даже утвердила его, однако «Герольдмейстеръ наложилъ слѣдующую резолюцію на рисунокъ герба Луганска, присланный въ Департаментъ герольдіи: “Сенатъ не уполномочивалъ составлять проектъ герба, и думѣ не предлежало утверждать этотъ проектъ”» ⁶⁾. Нѣкоторые элементы этого проекта все же были использованы въ Высочайше утвержденномъ гербѣ ⁷⁾. Гербъ отражалъ тотъ фактъ, что «началу городу Луганску положило основаніе, въ 1795 году, чугунно-литейнаго завода, для снабженія черноморскаго флота орудіями и снарядами», а впоследствии Луганскъ являлся крупнымъ фабрично-заводскимъ центромъ: «кромѣ казенныхъ чугунно- и сталелитейнаго и патроннаго», открытаго «въ 1895 году, на мѣстѣ стараго завода», въ немъ располагались еще 20 фабрикъ и заводовъ ⁸⁾. Несмотря на конфирмацію, въ 1903 году, герба Луганска, въ качествѣ герба Славяносербскаго уѣзда и далѣе использовался гербъ Славяносербска 1811 года ⁹⁾. Въ вольной части герба Луганска изображался гербъ Екатеринославской губерніи, Высочайше утвержденный 5-го Іюля 1878 года ¹⁰⁾ со слѣдующимъ описаніемъ: «Въ лазуревомъ щитѣ, золотое вензелевое изображеніе Имени Императрицы Екатерины II, между такими же цифрами 1787, окруженное девятью золотыми о шести лучахъ звѣздами» (рис. 1).

Въ 1908–1910 годахъ были Высочайше утверждены гербы 29 городовъ пяти областей Туркестанскаго края ¹¹⁾: въ 1908 году были Высочайше

⁶⁾ Соболева Н. А. Российская городская и областная геральдика... С. 131 (со ссылкой на ЦГИА СССР, ф. 1343, оп. 15, д. 126, л. 43); Гречило А. Б. Українська міська геральдика. — К.; Львів: УГТ, 1998. — С. 102-103 (со ссылкой на Н. А. Соболеву); Гречило А. Б., Савчук Ю. К., Сварник І. І. Герби міст України (XIV — 1 пол. XX ст.). — К.: Брама, 2001. — С. 216 (со ссылкой на РГИА, ф. 1343, оп. 15, д. 119, л. 43).

⁷⁾ 3-е ПСЗ. Т. XXIV. 1904. Отдѣленіе I. Отъ № 23839–25604 и Дополненія. — 1907. — С. 22. — № 22834а. Впервые онъ былъ опубликованъ только въ 1994 году (Рево О. Гербы городовъ Екатеринославской губерніи // Наука и жизнь. — 1994. — № 5. — С. 72. — Шраффированное изображеніе съ вышними украшеніями и полное описаніе).

⁸⁾ А. А. М. (Мурашкинцевъ А. А.) Луганскъ // БЕ. Т. XVIII (35). — 1896. — С. 71-72.


⁹⁾ Ежегодникъ Приднѣпровье и Памятная книжка Екатеринославской губерніи на 1913 годъ. Изданіе Екатеринославскаго губернскаго статистическаго комитета. — Екатеринославъ: Тип. Губернскаго Правленія, 1913. — С. 345.

¹⁰⁾ Рисунки Высочайше утвержденныхъ, 5 Іюля 1878 года, гербовъ для 46 губерній... Л. 29, VIII. Въ Гербовникѣ г. фонъ-Винклера этотъ гербъ былъ изображенъ съ существенной погрѣшностью: въ рисунокѣ герба пропущены были годовыя литеры 17 — 87 по сторонамъ вензеля Екатерины II-ой (Винклеръ. Гербы городовъ... С. 180).

¹¹⁾ Въ «Дополненіи къ Винклеру» (Гербы губерній, областей и городовъ Российской имперіи внесенные в полное собраніе законов. — Б.м., б.г. — С. 47) приводился проектъ герба Туркестанскаго генералъ-губернаторства со слѣдующимъ описаніемъ: «Въ лазуревомъ щитѣ восходящее солнце изъ-за горы — въ ознаменованіи русскаго владычества на Востокѣ» (рис. 2).

утверждены гербы городовъ сразу трехъ туркестанскихъ областей — 19-го Марта Семирѣченской (Вѣрныи, Джаркентъ, Копаль, Лепсинскъ, Пишпекъ и Пржевальскъ) и 22-го Октября Закаспійской (Асхабадъ, Красноводскъ, Мервъ и Фортъ-Александровскій) и Ферганской (Андижанъ, Кокандъ, Наманганъ, Ошъ, Скобелевъ (до 1907 года — Новый Маргеланъ) и Старый Маргеланъ). Въ 1909 году были Высочайше утверждены гербы городовъ Сыръ-Дарьинской области (Аулиеата, Казалинскъ, Перовскъ, Петро-Александровскъ, Ташкентъ, Туркестанъ и Чимкентъ) и, наконецъ, въ 1910 году — Самаркандской (Джизакъ, Катта-Курганъ, Пенджекентъ, Самаркандъ, Ура-Тюбе и Ходжентъ) ¹²⁾.

Рис. 2.



Проектъ герба
Туркестанскаго генераль-губернаторства
28-го Мая 1881 года.

Всѣ утвержденные въ этотъ періодъ гербы отражали промышленность, архитектуру или географическое положеніе городовъ.

Такъ, коробочки, цвѣтки и кустъ хлопчатника въ гербахъ Андижана, Коканда и Мерва символизировали занятія мѣстныхъ жителей хлопководствомъ. Напримѣръ, «главнѣйшей промышленной культурой» въ Андижанскомъ уѣздѣ «является хлопчатникъ, коимъ въ 1904 году было засѣяно въ уѣздѣ 47000 десятинъ, давшихъ около 1 милліона пудовъ волокна». Хлопокъ, вывозимый въ Россію, составлялъ и главный предметъ оживленной торговли продуктами земледѣлія. Въ 1900 году, «въ городѣ Андижанѣ и его окрестностяхъ» находилось «18 хлопкоочистительныхъ заводовъ», а всего въ Андижанскомъ уѣздѣ насчиты-

¹²⁾ 3-е ПСЗ. Т. XXVIII. 1908. Отдѣленіе I. Отъ № 29944—31329 и Дополненія. — 1911. — С. 145-146. — № 30174 (Семирѣченская) и С. 767-768. — № 31079 (Закаспійская и Ферганская); Т. XXIX. 1909. Отдѣленіе I. Отъ № 31330-32882 и Дополненія. — 1912. — С. 271-272. — № 31731 (Сыръ-Дарьинская) и Т. XXX. 1910. Отдѣленіе I. Отъ № 32883—34628 и Дополненія. — 1913. — С. 528. — № 33359 (Самаркандская).

валось 93 такихъ завода, а самъ Андижанъ служилъ «мѣстопробываніемъ многихъ торговыхъ фирмъ, скупающихъ хлопокъ»¹³⁾. Въ Кокандѣ хлопокъ составлялъ одинъ изъ главнѣйшихъ предметовъ торговли, при этомъ «въ особенности большое значеніе приобрѣли въ послѣднее время посѣвы американскаго хлопчатника». Сумма производства фабрикъ и заводовъ Кокандскаго уѣзда, достигавшая въ 1887 году до 520 тысячъ рублей, къ 1895 году «возросла, главнымъ образомъ на счетъ открывшихся новыхъ хлопкоочистительныхъ заводовъ»¹⁴⁾. Хлопчатникъ служилъ и важнѣйшимъ промышленнымъ растеніемъ въ Мервскомъ уездѣ: «въ 1894 году, по официальнымъ свѣдѣніямъ, собрано въ Мервскомъ уездѣ до 55 тысячъ, а въ 1895 году — до 325 тысячъ пудовъ чистаго волокна»¹⁵⁾.

Кисти и листья винограда въ гербахъ Петро-Александровска и Ташкента и используемые въ качествѣ внѣшнихъ украшеній въ гербахъ этихъ городовъ, а также Джаркента, Казалинска и Самарканда, и всѣхъ городовъ Ферганской области (Андижана, Коканда, Намангана, Оша, Скобелева и Старого Маргелана) виноградныя лозы символизировали занятія виноградарствомъ и винодѣліемъ. Виноградарство относилось къ числу главнѣйшихъ занятій жителей Ферганской области. «Площадь виноградныхъ насажденій въ 1899 году занимала 6453 десятины, съ которыхъ собрано 1686000 пудовъ винограда. Незначительное количество винограда перерабатывается на спиртъ и вино, большая же часть потребляется въ свѣжемъ видѣ или въ видѣ изюма. Въ 1899 году вина выдѣлано — исключительно въ городахъ, гдѣ имѣется русское населеніе, — 13620 ведеръ»¹⁶⁾. Важное значеніе имѣло виноградарство и для Самарканда: «Самаркандъ — самый крупный винодѣльный центръ во всемъ Туркестанѣ, здѣсь производится до 60 тысячъ ведеръ вина»¹⁷⁾.

Три серебряныхъ цвѣтка растенія табакъ, или, точнѣе, табака обыкновеннаго или табака виргинскаго, называемаго также турецкимъ (*Nicotinia Tabacum*) въ гербѣ Катта-Кургана символизировали занятія мѣстныхъ жителей табаководствомъ.

Изображенные въ гербѣ Аулиеата (иногда Аулие-ата, Ауліэ-Ата) снопы пшеницы и конь отражали занятія мѣстныхъ жителей хлѣбопашествомъ и коневодствомъ. Въ частности, «дожди въ концѣ весны, съ начала лѣта, въ предгорьяхъ, даютъ возможность заниматься посѣвомъ хлѣбовъ и безъ искусственнаго орошенія, безусловно необходимаго въ другихъ округахъ Сыръ-Дарьинской области, но орошеніе введено здѣсь давно; благодаря ему, получаютъ вѣрные урожаи хлѣбовъ и возможны огородничество, садоводство и разведеніе кормовыхъ травъ въ большихъ размѣрахъ. Изъ хлѣбовъ воздѣлывается особенно пшеница и джугара (сорго), изъ кормовыхъ травъ — люцерна (*Medicago sativa*)», а «роскошные горныя луга и часть степей округа благопріятны для жизни кочев-

¹³⁾ Андижанъ // БЕ. Дополн. т. 1 (1). — 1905. — С. 112.

¹⁴⁾ В. М. (Масальскій В. И.) Кокандъ // БЕ. Т. XVa (30). — 1895. — С. 620-621.

¹⁵⁾ В. М. (Масальскій В. И.) Мервь // БЕ. Т. XIX (37). — 1896. — С. 111.

¹⁶⁾ Масальскій В. Ферганская область // БЕ. Т. XXXVa (70). — 1902. — С. 563.

¹⁷⁾ В. М. (Масальскій В. И.) Самаркандъ // БЕ. Т. XXXVIIIa (56). — 1900. — С. 182.

никовъ»¹⁸⁾. Встрѣчается упоминаніе и о томъ, что конь въ гербѣ Ауліеата представлялъ «мѣстную породу лошадей»¹⁹⁾.

Рис. 3.



Проектъ герба Крaснoвoдскa.
1904 годъ.

Верблюды въ гербахъ Джизакъ, Казалинска и Крaснoвoдскa символизировали занятіе мѣстныхъ жителей весьма значительнымъ скотоводствомъ: въ Джизакскомъ уѣздѣ насчитывалось 20605 верблюдовъ²⁰⁾, а въ Казалинскомъ въ 1888 году — 83620 верблюдовъ, при чемъ отмѣчалось, что это «самый богатый верблюдами уѣздъ въ Сыръ-Дарьинской области»²¹⁾. Скотоводство являлось «важнѣйшимъ источникомъ благосостоянія населенія» и Крaснoвoдскaго уѣзда, при этомъ въ 1891 году въ уѣздѣ было 34875 верблюдовъ, тогда какъ, для сравненія, крупнаго рогатаго скота — 2276 головъ и лошадей — 4720²²⁾.

¹⁸⁾ Ауліэ-Ата // БЕ. Т. II (з). — 1890. — С. 468.

¹⁹⁾ Рево О. Гербы городов Сырдарьинской области...

²⁰⁾ В. М. (Масальскій В. И.) Джизакъ // БЕ. Т. Ха (20). — 1893. — С. 541.

²¹⁾ В. М. (Масальскій В. И.) Казалискъ // БЕ. Т. XIIIa (26). — 1894. — С. 894.

²²⁾ В. М. (Масальскій В. И.) Крaснoвoдскъ // БЕ. Т. XVIa (32). — 1895. — С. 544. Верблюды въ гербѣ Крaснoвoдскa были заимствованы, вѣроятно, изъ неутвержденнаго проекта герба этого города. Этотъ проектъ, датируемый Ноябремъ 1904 года, представлялъ собою изображеніе мѣстнаго приморскаго пейзажа, сформированнаго песчаными дюнами и барханами западнаго продолженія пустыни Кара-кумъ и обнаженной невысокой гранитной гряды Куба-дага: гористый берегъ, причаль, справа отъ котораго караванъ изъ четырехъ верблюдовъ и одного погонщика, слѣва — паровозъ съ четырьмя вагонами; на переднемъ планѣ двухмачтовый баркасъ; наконецъ, въ правой нижней вольной части (?) обращенная осетровая (?) рыба (рис. 3 (URL: <http://foto.mail.ru/community/krasnovodsk/700/701.html>)). Этотъ проектъ былъ выпущенъ на значкѣ, при этомъ, небо и рыба изображались серебряными, вода и вольная часть — лазуревыми, корпусъ баркаса — чернымъ, а всѣ прочія фигуры — золотыми.

Воловьы и бычачьи головы въ гербахъ Оша и Перовска отражаютъ «главнѣйшія занятія» мѣстнаго киргизскаго «населенія — земледѣліе и скотоводство»; скоть являлся и главнымъ предметомъ торговаго оборота Перовска. Такъ, въ Ошѣ и Ошскомъ уѣздѣ, въ 1895 году, было рогатаго скота 5065 и 22862 головъ соотвѣтственно, а въ Перовскомъ въ «1896 году насчитывалось... рогатаго скота 26460 головъ» ²³).

Трезубецъ въ гербѣ Казалинска отражалъ основное занятіе жителей этого расположеннаго на правомъ берегу рѣки Сыръ-Дарьи города и прилегающаго къ Аральскому морю уѣзда до деградации Аральскаго моря и сыръ-дарьинской дельты во второй половинѣ XX вѣка — рыболовство и переработка рыбы. Аналогичное значеніе имѣли рыбы въ гербахъ двухъ портовыхъ городовъ на побережьѣ Каспійскаго моря Красноводска и Фортъ-Александровскаго — въ Красноводскомъ уѣздѣ «рыболовство въ значительныхъ размѣрахъ существуетъ на побережьѣ Каспійскаго моря... всего изъ промысловъ Красноводскаго уѣзда въ 1891 году вывезено въ Астрахань и Баку рыбнаго товара разнаго рода (рыба соленая, балыкъ, икра, клей, жиръ и проч.) на 185753 рублей». Для Мангышлакскаго уѣзда, административнымъ центромъ котораго являлся Фортъ-Александровскій, «важное значеніе... имѣютъ рыбные промыслы, продукты которыхъ скупаются мѣстными и астраханскими промышленниками», а въ Фортъ-Александровскомъ «немногочисленные жители его занимаются почти исключительно скупкой продуктовъ рыболовства и отправкой ихъ въ городъ Астрахань». Въ 1891 году, «изъ уѣзда вывезено: рыбы красной и частиковой — 36899 пудовъ, икры — 244 пудовъ, клею рыбаго — 62 пуда, вязиги ²⁴) — 50 пудовъ», при этомъ морскія торговыя сношенія Мангышлакскаго уѣзда производятся черезъ Фортъ-Александровскій ²⁵).

Въ гербѣ Лепсинска находились пчелиные улья — пчеловодство является распространеннымъ занятіемъ мѣстныхъ жителей, а обиліе цвѣтущихъ травъ — растений медоносовъ въ горныхъ частяхъ Лепсинскаго уѣзда создаетъ благоприятныя условія для разведенія пчелъ и для полученія высокихъ сборовъ меда. Въ 1893 году, въ Лепсинскомъ уѣздѣ было 305 пасѣкъ, меду собрано 1369 пудовъ, воску 127 пудовъ. Медъ сбывался отчасти мѣстнымъ жителямъ, но болѣе скупался торговцами и отвозился на продажу, какъ и воскъ, на Ирбитскую ярмарку въ Пермской губерніи, продолжавшуюся ежегодно съ 1-го Февраля по 1-ое Марта ²⁶). Мѣстный медъ считается однимъ изъ лучшихъ въ тѣхъ краяхъ.

Пчелиные улья присутствовали и въ первоначальныхъ проектахъ гербовъ Пишпека и Пржевальска, но въ утвержденныхъ гербахъ они были

²³) В. М. (Масальскій В. И.) Ошъ, уѣздный городъ Ферганской области // БЕ. Т. XXIIa (44). — 1897. — С. 536-537; *Его же*. Перовскъ // БЕ. Т. XXIII (45). — 1898. — С. 349.

²⁴) Спинная струна или хорда (*chorda dorsalis*) позвоночника осетровыхъ рыбъ.

²⁵) В. М. (Масальскій В. И.) Красноводскъ // БЕ. Т. XVIa (32). — 1895. — С. 544; *Его же*. Мангышлакскій уѣздъ // БЕ. Т. XVIIIa (36). — 1896. — С. 529-530; Александровскій фортъ // БЕ. Дополн. т. I (1). — 1890. — С. 73.

²⁶) Никольскій А. Лепсинскъ // БЕ. Т. XVIIa (34). — 1896. — С. 575.

замѣнены пчелами (см. гербъ Пишпека на отдѣльн. листѣ). Исслѣдователи отмѣчали, что пчеловодство въ Пишпекскомъ уѣздѣ «развивается; въ 1893 году было 18 пасѣкъ съ 398 ульями», а въ Пржевальскомъ уѣздѣ немногочисленное «русское населеніе уѣзда занимается также пчеловодствомъ... Въ 1891 году было 107 пасѣкъ и 4388 улеевъ». Лемехи и колосья въ гербахъ этихъ городовъ, символизировали «земледѣліе — главное занятіе крестьянскаго населенія» въ Пишпекскомъ и Пржевальскомъ (до 1893 года Иссыкъ-кульскомъ) уѣздахъ ²⁷⁾. Пчелы въ сочетаніи съ лемехами въ гербѣ Пишпека и съ колосьями въ гербѣ Пржевальска могли имѣть и символическое значеніе, означая трудолюбіе мѣстныхъ жителей.

Шелковичные черви въ гербахъ Намангана, Старого Маргелана и Ходжента, шелковицныя бабочки въ гербѣ Скобелева, вѣтви тутоваго дерева (шелковицы) въ гербѣ Самарканда символизировали занятія жителей «въ большихъ размѣрахъ разведеніемъ шелковицнаго дерева и шелководствомъ». Напримѣръ, «въ этомъ отношеніи Ходжентскій уѣздъ занимаетъ первое мѣсто въ Самаркандской области; въ 1899 году изъ 137395 золотниковъ оживленной въ области грены 133095 золотниковъ приходилось на долю Ходжентскаго уѣзда, гдѣ шелководство мѣстами является главнымъ занятіемъ осѣдлаго населенія» ²⁸⁾.

Изображенная въ гербѣ Чимкента вѣтка особаго вида полыни, символизируетъ расположенный въ Чимкентѣ «заводъ, вырабатывающій сантонинъ (противоглистное лѣкарственное средство) изъ цвѣточныхъ головокъ особаго вида полыни (*Artemisia cina*), растущаго въ Чимкентскомъ уѣздѣ, и снабжающій весь міръ этимъ продуктомъ». Въ уѣздѣ, «замѣтный заработокъ мѣстному населенію доставляетъ сборъ цвѣтныхъ головокъ цитварной полыни (*Artemisia cina*), растущей въ изобиліи по обѣ стороны Сыръ-Дарьи; онѣ идутъ на выдѣлку лѣчебнаго средства сантонина. Заросли цитварной полыни, расположенныя въ Чимкентскомъ уѣздѣ, являются единственными на земномъ шарѣ; во всѣхъ другихъ мѣстностяхъ растеніе это уже истреблено» ²⁹⁾. Зеленый цвѣтъ поля этого герба былъ, видимо, заимствованъ изъ перваго неутвержденнаго проекта герба Чимкента, составленнаго еще 14-го Ноября 1866 года (въ зеленомъ щитѣ, серебряный съ червлеными швами зубчатый поясъ, за которымъ золотой мечъ въ столбѣ остриемъ вверхъ, сопровождаемый 4 серебряными полумѣсяцами рогами вверхъ, 2 и 2).

Большинство туркестанскихъ городовъ возникли какъ укрѣпленные пункты, что символизировалось въ гербахъ крѣпостными стѣнами (Андижанъ и Петро-Александровскъ), крѣпостнымъ (зубчатымъ) поясомъ (Джизакъ), полевымъ укрѣпленіемъ штерншанцемъ (Жопаль), крѣпостью (Ура-

²⁷⁾ Никольскій А. Иссыкъ-кульскій // БЕ. Т. XIII (25). — 1894. — С. 462; А. Н. (Никольскій А. М.) Пишпекъ // БЕ. Т. XXIIIa (46). — 1898. — С. 752; Никольскій А. Иссыкъ-кульскій // БЕ. Т. XIII (25). — 1894. — С. 462. Въ первоначальныхъ проектахъ гербовъ этихъ городовъ, земледѣліе символизировала фигура землепашца (Тузов А. На геральдическихъ щитахъ // Вечерний Бишкек. — 2008. — 21 ноября. — № 221 (9641). — URL: <http://frunze-bishkek.kg/ru/node/450>).

²⁸⁾ М. (Масальскій В. И.) Ходжентъ // БЕ. Т. XXXVII (73). — 1903. — С. 474-475.

²⁹⁾ М. (Масальскій В. И.) Чимкентъ // БЕ. Т. XXXVIIIa (76). — 1903. — С. 839-840.

Тюбе и Фортъ-Александровскій). Такъ, Петро-Александровскъ (иногда Петроалександровскъ), административный центръ Аму-Дарьинскаго отдѣла Сыръ-Дарьинской области, былъ основанъ на мѣстѣ хивинской крѣпости Турткуль, и первоначально назывался укрѣпленіемъ Петро-Александровскимъ. Городъ Джизакъ «дѣлится на двѣ части — туземную и русскую»; русская его часть представляла собою укрѣпленіе Ключевое, а «среди туземнаго Джизака имѣется цитадель, взятая штурмомъ русскими войсками 18 октября 1866 года. Укрѣпленія Джизака состояли изъ цитадели, опоясанной 3 стѣнами со рвами»³⁰⁾. Имѣлась цитадель и въ окруженномъ крѣпостной стѣной Ура-Тюбе, безуздноиъ городѣ Ходжентскаго уѣзда Самаркандской области. Фортъ-Александровскій, являющійся самымъ старымъ русскимъ поселеніемъ въ Закаспійской области, былъ основанъ въ 1846 году какъ укрѣпленіе Ново-Петровское, переименованное въ 1857 году въ Фортъ-Александровскій³¹⁾. Составленные въ 1860-хъ годахъ, проекты гербовъ укрѣпленныхъ городовъ дополнялись Государственнымъ Орломъ, увѣнчивающимъ корону, а въ качествѣ украшеній использовались два знамени съ Императорскимъ Орломъ каждое, какъ для городовъ, которые вмѣстѣ и крѣпости (проекты гербовъ Джизака и Ура-Тюбе), однако въ подтвержденныхъ гербахъ эти украшения не использовались.

Въ гербѣ Мерва изображались Текинскія шашки съ перевязями. Текинцы — одна изъ крупнѣйшихъ и наиболѣе одаренныхъ и зажиточныхъ племенныхъ группъ туркменовъ, занимающая весь Мервскій оазисъ³²⁾. Текинская шашка, принятая на вооруженіе русской арміи, и официально называвшаяся «шашкой Туркменскаго коннаго дивизиона образца 1895 года», имѣла общую длину около 950 мм., длину клинка около 830 мм., ширину до 30 мм. Стальной однолезвийный клинокъ былъ сильно изогнутъ, безъ доловъ, острие находилось на линіи обуха. Эфесъ состоялъ изъ рукояти съ навершіемъ (головкой) и крестовины съ перекрестіемъ. Верхняя часть перекрестья была утоплена въ щочкахъ рукояти, нижняя входила въ углубленіе ноженъ, когда въ нихъ вкладывался клинокъ. Рукоять образована двумя костяными плашками (щочками), скрѣпленными съ хвостовикомъ клинка заклепками. Загнутое къ лезвію клинка подъ прямымъ угломъ навершіе имѣло металлическій колпачокъ. У отдѣльныхъ образцовъ навершіе имѣло крюкообразную форму, характерную для мѣстнаго оружія. По верхней и нижней частямъ рукояти шли металлическія накладки, зафиксированныя тремя проволочными кольцами, проходящими въ канавкахъ трехъ поперечныхъ утолщеній рукояти. Ножны деревянные, обтянутыя кожей, имѣли металлическія устья и двѣ эллипсообразныя гайки съ фигурными скобками для ремней портупеи. Нижняя часть ноженъ могла имѣть металлическій наконечникъ

³⁰⁾ В. М. (Масальскій В. И.) Джизакъ // ВЕ. Т. Ха (20). — 1893. — С. 541.

³¹⁾ Стоящая на берегу мурованная зубчатая крѣпостная стѣна изображалась въ первомъ, датированномъ Ноябрьемъ 1904 года, проектѣ герба этого города. На выпущенномъ значкѣ съ этимъ проектомъ, небо и парусъ, идущаго возлѣ берега одномачтоваго судна, изображались серебряными, вода — лазуревой, берегъ — золотокоричневымъ, крѣпостная стѣна, мачта и корпусъ судна — золотыми.

³²⁾ Л. Ш. (Штернбергъ Л. Я.) Туркмены // ВЕ. Т. XXXIV (67). — 1901. — С. 206.

или дополнительно обтягивалась вторымъ слоемъ кожи, украшеннымъ съ внѣшней стороны геометрическимъ орнаментомъ. Въ любомъ случаѣ, ножны оканчивались кистью изъ нѣсколькихъ длинныхъ тонкихъ кожаныхъ полосокъ. Верхняя половина ноженъ была оплетена толстою кожною или металлическою лентою, укрѣпленною фигурными гвоздиками-бляшками и украшенною съ внѣшней стороны металлическими кружочками. Въ гербѣ Мерва ножны изображались безъ металлическаго наконечника, кистей и ленты. Украшенія ноженъ и эфеса оружія были произвольныя, на основѣ восточныхъ орнаментовъ (въ гербѣ Мерва — безъ украшеній). Шашка носилась по сабельному, лезвіемъ внизъ на широкой плечевой портупей (названной въ описаніи герба Мерва *перевязью*), также украшенной бляшками и орнаментомъ ³³).

Рис. 4.



Дворецъ бывшихъ кокандскихъ хановъ.

Въ гербѣ Коканда, прежней столицы Кокандскаго ханства, изображена была главная его архитектурная достопримѣчательность — сохранившійся до нашихъ дней ханскій дворецъ Урда, называемый также Дворцомъ Худояръ-хана, по имени построившаго его въ 1871 году Сайида Мухаммедъ Худояръ-хана, правившаго Кокандомъ, съ большими перерывами изъ-за постоянныхъ междоусобій, въ 1845–1875 годахъ (рис. 4). Въ 1890-хъ годахъ отмѣчалось, что «основанный около 180 лѣтъ тому назадъ, Кокандъ почти совершенно лишенъ древнихъ памятниковъ; единственнымъ заслуживающимъ вниманія зданіемъ является бывший дворецъ кокандскихъ хановъ (урда, аркъ), своей архитектурой и разноцвѣтными

³³) Кленкин В. История шашки в России // Клинок. — 2004. — № 3 (URL: http://www.milua.org/saskahistory_Russia.htm).

изразцами напоминающій знаменитыя мечети и медресе Самарканда. Урда нынѣ находится внутри цитадели, а двѣ лучшія залы ея отведены подѣ церковь»³⁴). «Дворецъ состоялъ изъ 7 дворцовъ и 119 комнатъ. <...> Зданіе фасада имѣетъ длину 70 метровъ и буквально ослѣпляетъ... пестрыми красками, богатствомъ орнаментовъ: геометрическими узорами, арабесками, растительными мотивами»³⁵).

Въ гербѣ Перовска изображалась киргизская кибитка. Киргизы, киргизъ-кайсаки или казаки (казахи), какъ они сами себя называютъ, представляли основное населеніе Перовска и Перовскаго уѣзда. Такъ, въ Перовскѣ «жителей въ 1896 году 4662, въ томъ числѣ туземцевъ 3401», а въ уѣздѣ «жителей (почти исключительно киргизы) въ 1896 году 135216 человекъ (71435 мужчинъ): православныхъ 1965, раскольниковъ 216, евреевъ 296, мусульманъ 132642, остальные — католики, протестанты и др.». Киргизская кибитка представляетъ собою «переносное жильё кочевниковъ; остовъ его состоитъ изъ жердей, крышка — изъ войлоковъ, бересты или шкуръ; называется также *юртою*»³⁶).

Въ гербахъ Джаркента и Лепсинска изображался благородный олень или мараль. По мнѣнію нѣкоторыхъ зоологовъ, мараль (*Cervus maral*) являлся особымъ видомъ оленя, по другимъ — только разновидностью благороднаго оленя (*Cervus elaphus*). Отъ послѣдняго мараль отличается болѣе крупнымъ ростомъ (длина марала до корня хвоста достигаетъ 233–244 см., а высота плечъ 147–152 см., тогда какъ у благороднаго оленя соответственно 198–213 (рѣдко до 221) и до 122 (рѣдко 130) см.), меньшей длиной хвоста (5 см. у марала и 13–15 см. у благороднаго оленя), но большей величиной роговъ (длина рога марала по сгибу 122–137 см.; у благороднаго оленя рогъ рѣдко больше 90 см.), а также цвѣтомъ шерсти. «Въ лѣтней шерсти мараль темнобурый съ свѣтлобурымъ пятномъ вокругъ корня хвоста, къ крестцѣ и ляшкахъ; въ зимнемъ нарядѣ верхняя сторона буроватосѣрая, пятно вокругъ хвоста значительной величины и свѣтлоохристаго цвѣта, нижняя сторона темнобурая (у благороднаго оленя нижняя сторона свѣтлѣе)». Маралы водятся на горныхъ хребтахъ Семирѣченскомъ и Заилійскомъ Алатау³⁷). Джаркентскій же уѣздъ, занимавшій восточную часть Семирѣченской области, представлялъ собою гористую мѣстность³⁸), что и отражено въ гербѣ Джаркента горой, на которой стоитъ мараль.

Вершина, изображенная въ гербѣ Оша, представляетъ гору Тахтъ-и-Сулейманъ (Сулайманъ-Тоо, Сулайманъ-Такты, Тронъ Соломона, Соломоновъ тронъ), до 4 тысячъ футовъ вышиною, которая находится вблизи города на берегу рѣки Акъ-бура и возвышается надъ старой частью Оша (рис. 5). Эта гора является однимъ изъ мѣстъ паломничества туркестанскихъ мусульманъ (полумѣсяцъ въ гербѣ), «ищущихъ исцѣленія отъ своихъ болѣзней въ прикосновеніи къ раз-

³⁴) В. М. (Масальскій В. И.) Кокандъ // БЕ. Т. XVa (30). — 1895. — С. 620.

³⁵) URL: http://www.orexca.com/rus/monuments_kokand_hudoyar_khan_palace.shtml.


³⁶) Кибитка // БЕ. Т. XV (29). — 1895. — С. 41.

³⁷) Н. Кн. (Книповичъ Н. М.) Мараль // БЕ. Т. XVIIIa (36). — 1896. — С. 587.

³⁸) Джаркентскій уѣздъ // БЕ. Дополн. т. Ia (2). — 1905. — С. 678.

личнымъ трещинамъ, углубленіямъ и камнямъ, изъ которыхъ каждый, по понятіямъ туземцевъ, излѣчиваетъ какую-либо одну болѣзнь», а «у подошвы ея мавзолей съ гробницей Соломона, который, по туземному преданію, былъ основателемъ города», хотя самое раннѣе упоминаніе города въ лѣтописяхъ относится только къ IX вѣку по Р. Х. ³⁹⁾.

Рис. 5.



Гора Соломоновъ тронъ въ г. Ошѣ.

Четыре черные пояса въ гербѣ Туркестана, безуѣднаго города Чимкентскаго уѣзда Сыръ-Дарьинской области, возможно, символизировали то, что «Туркестанъ орошается каналами, проведенными изъ ключей и рѣчекъ, стекающихъ съ южныхъ склоновъ горъ Кара-тау», т. е. Черныхъ горъ ⁴⁰⁾. Это косвенно подтверждается и положенными за щитомъ кирками, используемыми въ гербахъ городовъ, занимающихся горнымъ промысломъ.

Пораженіе мусульманъ и побѣда христіанъ символически была отражена въ гербѣ Вѣрнаго золотымъ *опрокинутымъ* полумѣсяцемъ, и въ гербѣ Копала осмиконечнымъ крестомъ, сопровождаемымъ *внизу* полумѣсяцемъ.

³⁹⁾ В. М. (Масальскій В. И.) Ошъ, уѣздный городъ Ферганской области // БЕ. Т. XXIIa (44). — 1897. — С. 536-537; Азіатская Россія. Изданіе Переселенческаго Управленія Главнаго Управленія Землеустройства и Земледѣлія. Т. I. Люди и порядки за Ураломъ. — СПб.: Т-во А. Ф. Марксъ, 1914. — С. 330.

⁴⁰⁾ В. М. (Масальскій В. И.) Туркестанъ // БЕ. Т. XXXIV (67). — 1901. — С. 204.

Пять лазуревыхъ башенныхъ коронъ въ гербѣ Пенджекента, безуѣднаго города Самаркандскаго уѣзда и области, прямо отражали его названіе — пять селеній, съ которыхъ, какъ полагаютъ, началась исторія этого города.

Хотя рядъ городовъ названы были въ честь извѣстныхъ дѣятелей (Перовскъ, Пржевальскъ и Скобелевъ), однако никакого отраженія въ утвержденныхъ гербахъ это не получило. Возможно, это связано съ тѣмъ, что въ Общемъ Гербовникѣ дворянскихъ родовъ Всероссійской Имперіи гербовъ: графа Перовскаго, Пржевальскихъ и Скобелевыхъ нѣтъ.

Генераль-Адъютантъ и Генераль отъ Кавалеріи Василій Алексѣевичъ Перовскій (9-го Февраля 1794 — 8-го Декабря 1857; портретъ его на отдѣльн. листѣ), управлялъ Оренбургскимъ краемъ съ 1842 по 1857 годъ. «Въ это время были приведены въ исполненіе еще ранѣ задуманныя имъ мѣры: въ степи устроены были многочисленныя укрѣпленія, изслѣдовано Аральское море и учреждено на немъ пароходное сообщеніе, взята штурмомъ кокандская крѣпость Акъ-мечеть (1853) и заключенъ въ 1854 году съ хивинскимъ ханомъ выгодный для Россіи договоръ»⁴¹). Упомянутая кокандская крѣпость Акъ-мечеть (т. е. Бѣлая мечеть) «была взята, 28 іюля 1853 года, послѣ 26 дневной осады и штурма, генераломъ В. А. Перовскимъ и въ честь его переименована въ фортъ Перовскій»⁴²). 11-го Іюля 1867 года фортъ Перовскій вошелъ въ составъ Сыръ-Дарьинской области, получивъ при этомъ городскія права и названіе Перовскъ. Именнымъ Высочайшимъ указомъ, отъ 17-го Апрѣля 1855 года, В. А. Перовскій возведенъ былъ въ графское Россійской Имперіи достоинство. Гербъ для графа В. А. Перовскаго, по скорой безпотомственной кончинѣ его, составленъ не былъ. Не было герба и у дворянскаго рода Перовскихъ⁴³).

⁴¹) Перовскій (графъ Василій Алексѣевичъ, 1794–1857) // БЕ. Т. XXIII (45). — 1898. — С. 348.

⁴²) В. М. (Масальскій В. И.) Перовскъ // БЕ. Т. XXIII (45). — 1898. — С. 349.

⁴³) Въ 11-й томъ Общаго Гербовника (листъ 22) былъ внесенъ гербъ старшаго брата Василя Алексѣевича Льва Алексѣевича, также возведеннаго 3-го Апрѣля 1849 года въ графское Россійской Имперіи достоинство. Въ этомъ гербѣ, на груди двуглаваго коронованнаго орла, было изображеніе «въ разсѣченномъ чернымъ и золотомъ щитѣ скачущаго единорога, съ перемѣнными металломъ и финифтью и червлеными глазами и языкомъ». Видимо, въ щитѣ помѣщался родовой гербъ Перовскихъ, весьма схожій съ польскимъ гербомъ Боньча (Bończa), представляющимъ собою серебрянаго единорога въ лазуревомъ полѣ (рис. 6), хотя польскій родъ Перовскихъ (Perowski), отъ котораго происходили Перовскіе (матерью графовъ Льва и Василя Алексѣевичей Перовскихъ была Марія Михайловна Соболевская, мужъ которой польскій шляхтичъ Алексѣй Перовскій, бывшій на русской службѣ поручикомъ, погибъ подъ Варшавою въ 1794 году) насколько извѣстно, носилъ другой гербъ — Наленчъ (Nalęcz). При внесеніи Перовскихъ, въ 1796 году, въ дворянскую Родословную книгу, имъ была выдана выписка изъ нее и грамота съ приложеніемъ герба рода Перовскихъ (Жуков Д. А. Алексей Константинович Толстой. — М.: Мол. гвардия, 1982. — С. 12), но его изображеніе или описаніе мы не нашли. Несомнѣнное сходство имѣетъ единорогъ Перовскихъ съ гербомъ Туркестанскимъ, внесеннымъ въ Большой гербъ Имперіи: «Въ золотомъ щитѣ, черный идущій единорогъ съ червлеными глазами, языкомъ и рогомъ» (рис. 7).

Рис. 6.




Гербъ Перовскихъ (?)
Боньча (Bończa).

Рис. 7.



Гербъ Туркестанскій.
Высочайше утверждень
24-го Юля 1882 года.

Рис. 8.



Гербъ Пржевальскихъ
Лукъ (Łuk).

Городъ Пржевальскъ былъ основанъ 1-го Юля 1869 года подъ названіемъ Караколь — по названію рѣки, на которой онъ расположенъ. 7-го Марта 1889 года, Высочайшимъ повелѣніемъ, «для увѣковѣченія памяти... въ Средней Азій»⁴⁴⁾, Караколь былъ переименованъ въ честь извѣстнаго русскаго путешественника Генералъ-Маіора Николая Михайловича Пржевальскаго (31-го Марта 1839 — 20-го Октября 1888; портретъ его на отдѣльн. листѣ), который здѣсь умеръ во время своего послѣдняго пятого путешествія. Предокъ Н. М. Пржевальскаго, Корнилій Анисимовичъ Перевальскій или Пароварскій (Kornilio Anisimowicz Perewalski lub Parowarski), былъ ротмистромъ казацкихъ войскъ, воевавшихъ на сторонѣ поляковъ противъ Россіи. За воинскіе подвиги въ сраженіи съ русскими войсками при взятіи Полоцка, ему было, 10-го Ноября 1581 года, въ лагерѣ под Псковомъ, даровано королемъ Стефаномъ Баторіемъ шляхетство «за заслуги его въ дѣлѣ рыцарскомъ» («za usługi jego w dziele rycerskim»). Тогда же ему былъ жалованъ и гербъ Лукъ (Łuk lub Łuk napięty) — въ червленомъ полѣ, серебряный лукъ, натянутый таковою же, повернутою вверхъ стрѣлою («w czerwonym polu łuk napięty, z strzałą do góry prosto wyruchtowaną»; рис. 8)⁴⁵⁾. Сей ротмистръ перешелъ въ католичество, и принялъ фамилію Przewalski, однако, уже его сынъ Kazimierz вернулся въ Православіе, хотя и сохранилъ фамилію Пржевальскаго. Въ первоначальномъ проектѣ герба города Пржевальска, планировалось помѣстить изображеніе памятника Н. М. Пржевальскому, поставленнаго рядомъ съ его могилой поблизости отъ го-

⁴⁴⁾ з-е ПСЗ. Т. IX. 1889. Отъ № 5686—6504 и Дополненія. 1891. — С. 87. — № 5829. Въ нѣкоторыхъ источникахъ ошибочно указывается, что переименованіе состоялось въ 1893 году (Пржевальскъ // БЕ. Т. XXV (49). — 1898. — С. 107): въ дѣйствительности, въ 1893 году состоялось переименованіе Иссык-кульскаго уѣзда въ Пржевальскій уѣздъ.

⁴⁵⁾ Herbarz Polski Kaspra Niesieckiego S. J. powiększony dodatkami z późniejszych autorów, rękopismów, dowodów urzędowych i wydany przez Jana Nep. Bobrowicza: Tom VI. — Lipsk, 1841. — S. 287. Пржевальскіе были первыми, кому былъ пожалованъ этотъ гербъ, къ которому впоследствии были приписаны еще 135 родовъ.

рода ⁴⁶⁾). Въ подтвержденномъ городскомъ гербѣ Пржевальска 1908 года, заслуги Пржевальскаго — путешественника символизировались глобусомъ и звѣздой — символомъ путеводности ⁴⁷⁾).

Городъ Скобелевъ былъ основанъ подъ названіемъ Новый Маргеланъ — для отличія отъ Старога Маргелана ⁴⁸⁾ — «въ 1876 году, послѣ присоединенія кокандскаго ханства къ Россіи, и въ административномъ отношеніи замѣнилъ собою Кокандъ (столицу Кокандскаго ханства и главный центръ Ферганы), оставленный вслѣдствіе неблагоприятныхъ санитарныхъ условій» ⁴⁹⁾. 23-го Октября 1907 года Новый Маргеланъ былъ переименованъ въ Скобелевъ ⁵⁰⁾ — въ честь перваго военнаго губернатора Ферганской области Генералъ-Маіора, впоследствии Генералъ-Адъютанта и Генерала отъ Инфантеріи, Михаила Дмитріевича Скобелева (29-го Сентября 1843 — 7-го Іюля 1882; портретъ его на отдѣльн. листѣ), одного изъ покорителей Кокандскаго ханства (онъ занялъ 26-го Сентября 1875 года Наманганъ, взялъ штурмомъ 8-го Января 1876 года Андижанъ и 8-го Февраля 1876 года столицу ханства Кокандъ), обезсмертившаго свое имя многочисленными подвигами во время Турецкой войны 1877—1878 годовъ и Ахаль-текинской экспедиціи 1880—1881 годовъ. Дворянскій родъ Скобелевыхъ, происходившій изъ дворянъ, герба, внесеннаго въ Общій Гербовникъ, не имѣлъ, но извѣстно два варианта самобытнаго герба дѣда М. Д. Скобелева Ивана Никитича (1778—1849), фактически родоначальника этого дворянскаго рода. На одномъ изъ нихъ, помѣщенномъ на надгробіи (Комендантское кладбище Петропавловской крѣпости) И. Н. Скобелева, изображена кисть правой руки съ увѣчными двумя пальцами, символизирующими раненіе, полученное И. Н. Скобелевымъ въ битвѣ при Куортане 20-го Августа 1808 года во время Русско-шведской войны 1808—1809 годовъ; щитъ увѣнчивался шлемомъ съ пятью страусовыми перьями и былъ наложенъ на звѣзду ордена святаго Александра Невскаго (рис. 9). Второга вариантъ

⁴⁶⁾ Тузов А. На геральдическихъ щитахъ.

⁴⁷⁾ Такое же значеніе имѣла звѣзда въ гербѣ Красноводска, который являлся съ 1899 года начальнымъ пунктомъ построенной въ 1880—1891 годахъ Закаспійской военной желѣзной дороги, конечнымъ пунктомъ которой былъ Самаркандъ.

⁴⁸⁾ Основаніе Старога Маргелана, неуѣднаго города Маргеланскаго уѣзда Ферганской области, связываютъ съ Александромъ Македонскимъ: согласно преданію, во время остановки здѣсь, Александру Великому дали цыпленка и хлѣбъ (по персидски, *tugh* и *nan* соответственно), отъ которыхъ городъ и получилъ свое названіе. До основанія города Новога Маргелана, Старый Маргеланъ назывался просто Маргеланомъ или Маргилономъ.

⁴⁹⁾ В. М. (Масальскій В. И.) Маргеланъ (Новый) // Б. Т. XVIIIа (36). — 1896. — С. 606.


⁵⁰⁾ «По выслушаніи записки по Военному Министерству, отъ 25 Августа 1907 года за № 66237 (по Главн. Штабу), о переименованіи областнаго города Ферганской области Новога Маргелана въ “Скобелевъ”, Совѣтъ Министровъ полагалъ: настоящее представленіе утвердить. ГОСУДАРЬ ИМПЕРАТОРЪ, въ 23-й день Октября 1907 года, на положеніе Совѣта Высочайше соизволилъ» (3-е ПСЗ. Т. XXVII. 1907. Отъ № 28754—29943 и Дополненія. — 1910. — С. 610. — № 29682). Несмотря на переименованіе Новога Маргелана, Старый Маргеланъ сохранилъ свое названіе и послѣ 1907 года.

герба дополненъ оконечностью съ тремя мерлетами — символомъ мужества и перенесенныхъ страданій (рис. 10) ⁵¹⁾.

Рис. 9.



Рис. 10.



Самобытные гербы рода Скобелевыхъ.

Въ качествѣ гербовъ областныхъ городовъ (Асхабада, Вѣрнаго, Самарканда, Скобелева и Ташкента) были утверждены гербы ихъ областей, подтвержденные еще въ XIX столѣтїи, лишь съ замѣной внѣшнихъ украшеній, хотя ранѣе для нѣкоторыхъ изъ нихъ разрабатывались особые проекты.

Въ частности, въ Августѣ 1904 года, былъ созданъ проектъ герба Асхабада (рис. 11). «Въ объяснительной запискѣ къ проекту герба начальникъ Асхабадскаго уѣзда Куколь-Яснопольскій ⁵²⁾ писалъ: “Асхабадъ, областной городъ Закаспійской области, не только административный центръ, но и сосредоточиваетъ въ себѣ торгово-промышленную дѣятельность всей области, служить главнымъ транзитомъ въ торговыхъ сношеніяхъ между Россіей, Персіей и Афганистаномъ, послѣднее и составляетъ его отличительную черту и главный характеръ жизнедѣятельности. Отсюда выработанъ проектъ герба Асхабада — на щитѣ подъ царскою короною изображенъ торговый караванъ съ датой возникновенія торговыхъ сношеній послѣ замиренія края (1881 — Дм. Б.), а внизу — желѣзная дорога съ датой устройства желѣзнодорожнаго пути сообщенія (1892 — Дм. Б.), имѣющаго громадное значеніе въ торговлѣ”» ⁵³⁾. Этотъ проектъ, ввиду его явной негеральдичности, утвержденъ не былъ.

⁵¹⁾ Герб «Русского инвалида» — генерала Ивана Скобелева. — URL: <http://ru-history.livejournal.com/3694122.html>; Синельникова Т. Иван Никитич Скобелев. — URL: <http://www.history-ryazan.ru/node/4458>.

⁵²⁾ Полковникъ Николай Сергѣевичъ Куколь-Яснопольскій являлся и. д. уѣзднаго начальника (Адресъ-Календарь. Общая роспись начальствующихъ и прочихъ должностныхъ лицъ по всѣмъ управленіямъ въ Россійской Имперіи на 1904 годъ. Часть II. — СПб.: Сенатская тип., 1904. — С. 493).

⁵³⁾ Хроники истории Ашхабада (1881–1975 гг.) / Под ред. Г. Г. Меликова. Сост. Т. Гущина, Г. Меликов, В. Могилевец. — Ашхабад: Ылым, 1981. — С. 31-32 (со ссылкой на ЦГА СССР, ф. И-1, оп. 2, д. 5123, л. 33).

Рис. 11.



Проектъ герба Асхабада.
1904 годъ.

Въ подтвержденномъ гербѣ Асхабада, серебряный тигръ символизировалъ обитавшаго въ Закаспійской области нынѣ вымершаго туранскаго или закавказскаго тигра (*Panthera tigris virgata*), отличавшагося яркорыжимъ окрасомъ шерсти и болѣе длинными коричневатыми полосами. Эти тигры, заходившіе сюда изъ Персіи, встрѣчались по всему юговосточному побережью Каспійскаго моря до Красноводскаго залива и по всему югу области до Асхабада и Мерва. Однако появленіе тигровъ въ Закаспійской области въ 80-хъ и 90-хъ годахъ XIX вѣка носило случайный характеръ. Уже въ концѣ этого столѣтія, тигръ въ области почти повсемѣстно былъ болѣе или менѣе рѣдокъ. Къ началу слѣдующаго столѣтія, численность его въ этомъ краѣ, изъ-за усиленной охоты и распашки земель въ связи съ развитіемъ хлопководства, снизилась настолько сильно, что его здѣсь начали считать исчезнувшимъ совершенно — послѣдній тигръ былъ убитъ въ Закаспійской области зимой 1904 года въ окрестностяхъ аула Нухуръ⁵⁴). Изображенный въ гербѣ Закаспійской области тигръ былъ лишенъ когтей, а тетива лука въ правой лапѣ тигра была порванною. Это символизировало покореніе края и усмиреніе его жителей, которыхъ называли самымъ храбрымъ и воинственнымъ племенемъ въ Туркестанѣ⁵⁵).

Составленіе *перваго* проекта герба областного города В ѣ р н а г о ошибочно приписывается архитектору Павлу Васильевичу (Полю-Луи-Станисласу-Лионелю) Гурдэ (8-го Января 1846 года — Июнь 1914 года), который появился въ Турке-

⁵⁴) Распространение тигра в Туркмении. — URL: <http://www.hunt-dogs.ru/3550>.

⁵⁵) Макъ-Гаханъ Я. А. Военныя дѣйствія на Оксусѣ и паденіе Хивы. — М., 1875. — С. 247.

станскомъ краѣ только въ 1870 году, и съ 1883 по 1903 годъ являлся городскимъ архитекторомъ Вѣрнаго ⁵⁶).

Въ дѣйствительности же, первый проектъ герба Вѣрнаго былъ составленъ еще 7-го Іюля 1867 года ⁵⁷). Онъ представлялъ изображеніе въ зеленомъ полѣ семи серебряныхъ узкихъ волнистыхъ лѣвыхъ перевязей. Щитъ увѣнчивался золотою трехбашенною короною и окружался вѣнкомъ, перевитымъ Александровскою лентою. За исключеніемъ внѣшнихъ украшеній, этотъ проектъ былъ тождественъ составленному въ тотъ же дѣнь проекту герба Семирѣченской области, для которой гербъ являлся гласнымъ — семь волнистыхъ перевязей символизировали названіе Семирѣченской области, охватывавшей большую часть историко-географической области Семирѣчье ⁵⁸). Однако данный проектъ герба Семирѣченской области подтвержденъ не былъ, и, какъ указывалось выше, 5-го Іюля 1878 года Высочайше былъ утвержденъ иной гербъ для этой области. Особый гербъ для областного центра тогда утвержденъ не былъ.

Въ этой связи проблемой отсутствія герба занялись мѣстные власти. «Военнымъ губернаторомъ Семирѣченской области 24-го Сентября 1898 года было направлено отношеніе вѣрненскому Городскому головѣ ⁵⁹) обсудить на Городской Думѣ проектъ герба города Вѣрнаго. Въ архивномъ фондѣ <Вѣрненской городской управы въ Центральномъ государственномъ архивѣ> сохранилось полное описаніе герба города Вѣрнаго. Щитъ пересѣченъ лазурью и червленью; въ верхней половинѣ — серебряная крѣпость (вначалѣ Вѣрный былъ укрѣпленіемъ). Въ нижней половинѣ золотой крестъ (вѣра — откуда Вѣрный). Надъ таковымъ золотой полумѣсяцъ. Щитъ увѣнчанъ золотою башенною короною о трехъ зубцахъ ⁶⁰)

⁵⁶) Ахметходжа Р. Вклад Павла Гурдѣ в развитие города Верного // Учитель Алматы. — 2008. — № 1. — URL: <http://www.vernoye-almaty.kz/verny/gourdet1.shtml>.

⁵⁷) Въ нѣкоторыхъ источникахъ этотъ проектъ датируется 1857 годомъ (URL: <http://www.heraldicum.ru/kazakstn/subjects/towns/almaty.htm>). Однако эта датировка является ошибочной. Золотая трехбашенная корона и отсутствие вольной части являются отличительными признаками герба областного центра. Между тѣмъ, Семирѣченская область была образована только 11-го Іюля 1867 года, когда Туркестанская область была раздѣлена на двѣ новыя — Семирѣченскую и Сыръ-Дарьинскую.

⁵⁸) «Русское названіе Семирѣчье является калькой казахскаго Джетысу — “семь рѣкъ”, гдѣ джеты — “семь” не служитъ мѣрой реального количества рѣкъ въ этой мѣстности, а означаетъ “много”, отражая относительно большую обводненность территории по сравненію съ внутренними районами... Однако при желаніи здѣсь, конечно, легко можно насчитать семь рѣкъ, по которымъ мѣстность якобы и получила названіе. Напримѣръ, выдѣляютъ рѣки: Или, Караталъ, Биень, Аксу, Лепсы, Басканъ и Саркандъ...» (URL: http://www.saveplanet.su/geo_term_5784.html). Такъ, въ современномъ источникѣ, помимо Или, Каратала, Ак-су и Лепсы, рѣками Семирѣчья называютъ еще Аягузь, Кок-су и Чу (А. М. Никольскій Семирѣченская область // БЕ. Т. XXIX (57). — 1900. — С. 457).

⁵⁹) Должность Военнаго губернатора Семирѣченской области, съ 15-го Іюня 1887 года и до 23-го Октября 1899 года, занималъ Генераль-Маіоръ (съ 14-го Мая 1896 года Генераль-Лейтенантъ) Григорій Ивановичъ Ивановъ (1841–1899), а Городскимъ головой Вѣрнаго, въ 1898–1909 годахъ, былъ потомственный почетный гражданинъ Александръ Ивановичъ Пугаловъ.

⁶⁰) Въ статьѣ Василя Шупейкина, полностью основанной, но безъ ссылки на первоисточникъ, на статьѣ Р. Ахметходжы, корона ошибочно описана слѣдующимъ образомъ: «Гербъ украшенъ вѣнкомъ съ тремя золочеными рожками» (Шупейкин В. Павел, он же Поль по фамилии Гурдѣ // Вечерний Алматы. — 2009. — 14 мая. — URL: <http://www.vecher.kz/index2.php?S=15-200905140700&PHPSESSID=19f0996c3af4a74abcb4d49f843a0f15>). Въ этой же статьѣ приводится черно-бѣлое изображеніе нѣкаго герба (рис. 12),

и окруженъ двумя золотыми яблоневыми вѣтвями (по туземному городъ Вѣрный называется до сихъ поръ Алматы — от “алма” — яблоко — и “тау” — горы) ⁶¹⁾, соединенными Александровскою лентою. 15-го Октября 1898 года Городская Управа предоставила въ Городскую Думу докладъ съ изложениемъ проекта описанія герба. Авторомъ» именно этого герба и «является Статскій Совѣтникъ П. В. Гурдэ».

Рис. 12.



Рис. 13.



Проектъ герба Вѣрнаго.
1898 годъ.

«Проектъ былъ одобренъ, но пять долгихъ лѣтъ дѣло о гербѣ лежало безъ движенія. 26 октября 1904 Городская Управа обратилась съ настоятельной просьбой имѣть гербъ для города Вѣрнаго именно тотъ, который былъ одобренъ Думой въ 1898 году». Однако въ 1908 году гербомъ Вѣрнаго былъ Высочайше утвержденъ не проектъ Гурдэ (въ которомъ использовались не предусмотренныя Правилами 1857 года внѣшнія украшенія въ видѣ яблочныхъ вѣтвей), одобренный въ 1898 году Вѣрненской Думой, а областной гербъ 1878 года, съ замѣной лишь внѣшнихъ украшеній.

которое въ другихъ источникахъ (URL: <http://www.heraldicum.ru/kazakstn/subjects/towns/almaty.htm>) идентифицируется съ проектомъ Гурдэ, хотя между ними существуютъ значительныя различія: щитъ не пересѣченный, какъ у Гурдэ, а разсѣченный съ главою; корона отсутствуетъ. Поле съ полумѣсяцемъ, возможно, было зеленымъ (по всей видимости, штриховку можно истолковать какъ обозначеніе шраффировкой именно зеленого «мусульманскаго» цвѣта: въ русской геральдикѣ именно такимъ образомъ часто обозначалась зелень, хотя это обозначеніе пурпура (Винклеръ. Гербы городовъ... С. 3)), тогда какъ у Гурдэ — червленымъ. Описаніе этого же герба приведено въ статьѣ «Верный» въ Википедіи: «13 июля 1867 года... былъ утвержденъ гербъ Семирѣченской области: щитъ, обвитый гирляндой яблоневыхъ вѣтокъ съ плодами, разбитый на три поля. Верхнее — изображеніе крѣпости, нижнее: слѣва (т. е., справа — Дм. Б.) — крестъ, справа (т. е., слѣва — Дм. Б.) — полумѣсяцъ» (URL: <http://ru.wikipedia.org/?oldid=41081560>). Правильная реконструкція проекта Гурдэ приводится на рис. 13 (URL: <http://forum.fox-notes.ru/index.php?topic=1866.0>).

⁶¹⁾ Укрѣпленіе Вѣрное (первоначально — Заилійское) было основано 4-го Февраля 1854 года «на мѣстѣ бывшаго здѣсь прежде поселенія Алматы (Яблонное). <...> Туземцы, а отчасти и русскіе, часто называютъ Вѣрный по старому — Алматы» (Масальскій В. Вѣрный // БЕ. Т. VIIa (14). — 1892. — С. 642-643).

Первый проект герба Т а ш к е н т а, административного, умственного и торгово-промышленного центра русских среднеазиатских владѣній, съ 11-го Юля 1867 года главного города Сыръ-Дарьинской (которую первоначально планировалось назвать Ташкентской) области и всего Туркестанскаго генералъ-губернаторства, мѣстопробыванія генералъ-губернатора и командующаго войсками Туркестанскаго военнаго округа, былъ составленъ еще 7-го Сентября 1866 года. Этотъ проектъ, дополненный вольной частью и внѣшними украшеніями, утвержденъ не былъ, хотя, возможно, онъ послужилъ основой герба Сыръ-Дарьинской области, въ которомъ, взаменъ лазуреваго креста, сопровождаемаго четырьмя зелеными виноградными лозами съ кистями, наличествовавшими въ проектѣ герба Ташкента 1866 года, изображены были тѣхъ же финифтей волнообразный поясъ и два виноградныхъ листа. Въ областномъ гербѣ, волнообразный поясъ изображалъ, конечно, рѣку Сыръ-Дарья ⁶²⁾, которая прорѣзываетъ всю область съ юго-востока на сѣверо-западъ. Однако самъ Ташкентъ не располагался на Сыръ-Дарьѣ: его территорія «орошается водою изъ рѣки Чирчика <праваго притока Сыръ-Дарьи>, посредствомъ канала Боссу». Виноградные листья символизировали занятія жителей виноградарствомъ: въ области «*виноградъ* культивируется во множествѣ сортовъ, изъ коихъ нѣкоторые вполне пригодны для винодѣлія; значительная часть винограда идетъ также на приготовленіе изюма». При этомъ, именно въ Ташкентѣ и Ташкентскомъ уѣздѣ «виноградарство развито значительно; винодѣліе существуетъ въ Ташкентѣ и его окрестностяхъ, гдѣ русскими предпринимателями выдѣлывается ок. 15000 ведеръ вина въ годъ». «Винодѣліе развилось въ области только съ приходомъ русскихъ; въ настоящее время въ окрестностяхъ Ташкента разведено довольно много лучшихъ иностранныхъ сортовъ винограда и имѣется нѣсколько винодѣльныхъ хозяйствъ. Вина получается въ среднемъ около 10000 ведеръ» ⁶³⁾.

Свѣдѣніями о болѣе раннихъ проектахъ гербовъ Самарканда и Скобелева мы не располагаемъ.

Три черныхъ сдвинутыхъ кольца — знакъ тамги (печати) Тамерлана въ гербѣ Самаркандской области, а затѣмъ и С а м а р к а н д а отражали тотъ фактъ, что Самаркандъ нѣкогда былъ столицей Тамерлана (Тимура, Тамурбека; 1336—1405), одного изъ величайшихъ міровыхъ завоевателей: «Въ 1369 году Самаркандъ сталъ столицей великаго Тимура, украсившаго городъ великолѣпными мечетями, садами и дворцами, и достигъ небывалаго расцвѣта и блеска. Сюда стекались всѣ богатства Азіи, представители всѣхъ націй и религій, ученые и искусные мастера. Торговля сношенія Самарканда со всѣми азиатскими странами и даже Европой были очень оживлены; число жителей въ Самаркандѣ въ эту эпоху... достигало 150 тысячъ». Кастильскій дипломатъ Руу Gonzáles de Clavijo, посетившій Самаркандъ в Сентябрѣ 1404 года, писалъ въ своемъ дневникѣ, что «гербъ Тамур-

⁶²⁾ То же значеніе имѣлъ лазуревый поясъ въ гербѣ Ферганской области и Скобелева, изображавшій рѣку Сыръ-Дарья.

⁶³⁾ В. М. (Масальскій В. И.) Ташкентъ // БЕ. Т. XXXIIa (64). — 1901. — С. 699-701; *Его же*. Сыръ-дарьинская область // БЕ. Т. XXXII (63). — 1901. — С. 218.

бека — три круга въ родѣ 0 (*tres redondos asi como oes*), расположенные такимъ образомъ:



Это значитъ, что онъ царь трех частей свѣта. Этотъ гербъ онъ приказываетъ дѣлать на монетахъ и на всѣхъ вещахъ, которыя дѣлаются по его приказанію... Эти же круги въ родѣ 0 находятся на царскихъ печатяхъ, и онъ приказываетъ, чтобы тѣ народы, съ которыхъ онъ беретъ дань, тоже выбивали ихъ на своихъ деньгахъ»⁶⁴). Серебряный волнообразный столбъ въ гербѣ Самаркандской области, образованной 1-го Января 1887 года, и прежде называвшейся Зеравшанскимъ округомъ, изображалъ рѣку Зеравшанъ, берущую «начало изъ ледниковъ въ юго-восточномъ углу ея и протекающему по всей ея длинѣ», но самъ Самаркандъ расположенъ «въ 7 верстахъ отъ лѣваго берега рѣки Зеравшана». Въ областномъ гербѣ, вѣтви тутоваго дерева символизировали довольно значительное развитіе шелководства, но въ самомъ Самаркандскомъ уѣздѣ «шелководство развито слабо; въ 1897 году было оживлено въ уѣздѣ всего до 5 тысячъ золотниковъ», и вѣтви тутоваго дерева въ городскомъ гербѣ могли символизировать торговлю шелкомъ — «шелкъ и шелковыя ткани (самаркандскія покрывала)» составляли одни изъ главнѣйшихъ предметовъ мѣстнаго вывоза⁶⁵).

Въ вольной части гербовъ Кърасноводска, Мерва и Форта-Александровскаго⁶⁶) изображался гербъ Закаспійской области, Высочайше утвержденный 31-го Января 1890 года со слѣдующимъ описаніемъ: «Въ лазуревомъ щитѣ съ золотою оконечностью, серебряный тигръ, безъ когтей съ червлеными глазами и языкомъ, держащій въ правой лапѣ золотой лукъ съ таковою же порванною тетивою»⁶⁷).

Въ вольной части гербовъ Джизака, Катта-Кургана, Пенджекента, Ура-Тюбе и Ходжента⁶⁸) изображался гербъ Самаркандской области, Высочайше утвержденный 31-го Января 1890 года со слѣдующимъ описаніемъ: «Въ

⁶⁴) Рюи Гонзалесъ де Клавихо. Дневникъ путешествія ко двору Тимура въ Самаркандъ въ 1403—1406 гг. Подлинный текстъ съ переводомъ и примѣчаніями, составленными подъ редакціею И. И. Срезневскаго. — СПб., 1881. — С. 235-236.

⁶⁵) В. М. (Масальскій В. И.) Самаркандъ // БЕ. Т. XXXVIIIа (56). — 1900. — С. 183 и 182; *Его же*. Самаркандская область // БЕ. Т. XXXVIIIа (56). — 1900. — С. 178 и 180.

⁶⁶) Впервые гербы Кърасноводска и Мерва были опубликованы только въ 1996 году (Закаспійская область // Отечественная история. История России с древнейших времен до 1917 года. Энциклопедия: В 5 т.: Т. 2: Д—К. — М.: Большая Российская энциклопедия, 1996. — С. 220. — Цвѣтныя изображенія съ внѣшними украшеніями, но безъ описаній).

⁶⁷) з-е ПСЗ. Т. X. Отдѣленіе второе. 1890. Приложенія. — 1893. — Л. 2, I (къ № 6568). Въ Гербовникѣ г. фонъ-Винклера (С. 197) въ описаніи тигра взаиѣнъ «безъ когтей» ошибочно указано: безъ костей.

⁶⁸) Впервые гербы городовъ этой области были опубликованы только въ 1996 году (Рево О. Гербы городов Самаркандской области Российской имперіи // Наука и жизнь. — 1996. — № 4. — С. 58-59 и 4-я стр. обл. — Цвѣтныя изображенія съ внѣшними украшеніями, описанія безъ внѣшнихъ украшеній).

лазуревомъ щитѣ серебряный, волнообразный столбъ, сопровождаемый по бокамъ двумя золотыми вѣтвями тутоваго дерева. Въ серебряной дамасцированной главѣ щита, знакъ тамги (печати) Тамерлана, т. е. три черныхъ сдвинутыхъ кольца 1 и 2» ⁶⁹).

Въ вольной части гербовъ Джаркента, Копала, Лепсинска, Пишпека и Пржевальска изображался гербъ Семирѣченской области, Высочайше утвержденный 5-го Іюля 1878 года со слѣдующимъ описаніемъ: «Въ червленомъ щитѣ, золотой опрокинутый полумѣсяцъ. Глава щита золотая, усѣянная Россійскими Государственными орлами» ⁷⁰).

Въ вольной части гербовъ Аулиеата, Казалинска, Перовска, Петро-Александровска, Туркестана и Чимкента ⁷¹) изображался гербъ Сырдарьинской области, Высочайше утвержденный 5-го Іюля 1878 года со слѣдующимъ описаніемъ: «Въ золотомъ щитѣ, лазуревый волнообразный поясъ, сопровождаемый, вверху и внизу, двумя зелеными, опрокинутыми, виноградными листьями» ⁷²).

Въ вольной части гербовъ Андижана, Коканда, Намангана, Оша и Старога Маргелана изображался гербъ Ферганской области, Высочайше утвержденный 31-го Января 1890 года со слѣдующимъ описаніемъ: «Въ серебряномъ щитѣ лазуревый поясъ, сопровождаемый тремя червлеными шелковичными бабочками 2 и 1» ⁷³).

Въ Гербовникѣ г. фонъ-Винклера въ качествѣ городскихъ гербовъ административныхъ центровъ туркестанскихъ областей (Асхабада, Вѣрнаго, Новаго Маргелана, Ташкента и Самарканда) приводились гербы областные ⁷⁴). Однако въ текстѣ указовъ, внесенныхъ въ Полное Собраніе Законовъ, объ утвержденіи этихъ областныхъ гербовъ вовсе не говорилось, что они въ одно время являются и городскими. При утвержденіи городскихъ гербовъ послѣ 1900 года, для областныхъ центровъ были Высочайше утверждены гербы областей, лишь съ замѣной внѣшнихъ украшеній.

При утвержденіи въ 1908 году гербовъ городовъ Закаспійской области, не былъ утвержденъ гербъ административнаго центра еще одного, Тедженскаго, уѣзда, города Теджена. Не были утверждены и гербы безуѣздныхъ городовъ

⁶⁹) 3-е ПСЗ. Т. X. Отдѣленіе второе. 1890. Приложенія. — 1893. — Л. 4, III. Въ Гербовникѣ г. фонъ-Винклера (С. 198), въ описаніи тамги Тамерлана, слово *сдвинутыхъ* пропущено.

⁷⁰) Рисунки Высочайше утвержденныхъ, 5 Іюля 1878 года, гербовъ для 46 губерній... Л. 63, XLII; Винклеръ. Гербы городовъ... С. 199.

⁷¹) Впервые гербы городовъ этой области были опубликованы только въ 1998 году (Рево О. Гербы городовъ Сырдарьинской области Россійской империи // Наука и жизнь. — 1998. — № 4. — С. 15 и 4-я стр. обл. — Цвѣтныя изображенія съ внѣшними украшениями, описанія безъ внѣшнихъ украшеній, дополнительно Ташкентъ — полное шраффированное изображеніе).


⁷²) Рисунки Высочайше утвержденныхъ, 5 Іюля 1878 года, гербовъ для 46 губерній... Л. 64, XLIII; Винклеръ. Гербы городовъ... С. 199.

⁷³) 3-е ПСЗ. Т. X. Отдѣленіе второе. 1890. Приложенія. — 1893. — Л. 3, II; Винклеръ. Гербы городовъ... С. 200.

⁷⁴) Винклеръ. Гербы городовъ... С. 6, 37, 107, 149 и 132.


той же области: Каахка и Серахсь Тедженскаго и Кизиль-Арватъ Асхабадскаго уѣздовъ ⁷⁵⁾. Это было, видимо, связано съ тѣмъ, что городской статусъ указанныхъ населенныхъ пунктовъ не получилъ полного подтвержденія ⁷⁶⁾.

Рис. 14.




Теджень.

Рис. 15.




Серахсь.

Рис. 16.



Юлатань.

Рис. 17.



Тахта-Базарь.

Не былъ утвержденъ и гербъ безуѣднаго города Чустъ Наманганскаго уѣзда Ферганской области.

⁷⁵⁾ На сайтѣ USSR town pins (URL: <http://www.usrtownpins.com/index.php>), приводятся изображенія значковъ съ гербами двухъ изъ названныхъ городовъ Закаспійской области: Теджена (въ щитѣ, разсѣченномъ двумя лазуревыми и двумя зелеными столбами, золотой верблюдъ (рис. 14), символизирующій занятіе жителей Тедженскаго уѣзда разведеніемъ верблюдовъ (В. М. (Масальскій В. И.) Теджень // БЕ. Т. XXXIIa (64). — 1901. — С. 762) и Серахса (въ золотомъ щитѣ, червленый цвѣтокъ на зеленомъ стеблѣ съ зеленымъ же листомъ (рис. 15)), а также съ гербами еще двухъ населенныхъ пунктовъ, не являвшихся городами, но лишь центрами приставствъ (оазисовъ) Мервскаго уѣзда: Юлатанскаго — Юлатана (въ зеленомъ щитѣ, лазуревый поясъ, обремененный серебряною обращенною пасущейся овцою (рис. 16), символизирующей, видимо, то, что населеніе оазиса занимается преимущественно скотоводствомъ), и Пендинскаго — Тахта-Базара (въ золотомъ щитѣ, лазуревый пониженный поясъ, сопровождаемый вверху десятью черными шарами, 5 и 5 (рис. 17), символизирующими, очевидно, то обстоятельство, что «вълѣдствіе запрещенія авганскими властями торговли черезъ Кушку, вся торговля съ Авганистаномъ направляется на Тахта-базарь», являвшійся, такимъ образомъ, важнымъ пунктомъ по торговлѣ съ Авганистаномъ (Юлатань // БЕ. Т. XIIIa (26). — 1894. — С. 742; В. М. (Масальскій В. И.) Тахта-базарь // БЕ. Т. XXXIIa (64). — 1901. — С. 692)). Лазуревый поясъ въ двухъ послѣднихъ гербахъ, символизировалъ, вѣроятно, рѣку Мургабъ, на берегу которой располагаются Юлатань и Тахта-Базарь. Въ вольной части всѣхъ этихъ гербовъ изображенъ гербъ Закаспійской области. Являются ли они дѣйствительно существовавшими неутвержденными проектами или-же позднѣйшими гербоподобными изображениями (что, видимо, является наиболѣе вѣроятнымъ), мы въ точности не знаемъ.

⁷⁶⁾ Городской статусъ перечисленныхъ населенныхъ пунктовъ указанъ по даннымъ переписи 1897 года (Населенныя мѣста... LXXXII. Закаспійская область. — С. 88). Однако въ «Обзорѣ Закаспійской области за 1907 годъ» (Асхабадъ, 1909), Теджень отмѣченъ какъ селеніе, Каахка — какъ станція, Серахсь — какъ укрѣпленіе, а статусъ Кизиль-Арвата вовсе не указанъ. Въ «Энциклопедическомъ словарѣ» Брокгауза и Ефрона, Теджень названъ просто административнымъ центромъ Тедженскаго уѣзда, Каахка — селеніемъ (Каахка // БЕ. Т. XIIIa (26). — 1894. — С. 774), Кизиль-Арватъ — желѣзнодорожной станціей (Кизиль-арватъ // БЕ. Т. XV (29). — 1895. — С. 50) и Серахсь — поселеніемъ (Серахсь // БЕ. Т. XXIXa (58). — 1900. — С. 591). Въ справочникѣ «Азіатская Россія», изданномъ въ 1914 году, указано, что «въ Закаспійской области три города: областной Асхабадъ и уѣздные Красноводскъ и Мервь; кромѣ того два мѣстечка, фортъ Александровскій и Теджень замѣняютъ уѣздные города для Мангышлакскаго и Тедженскаго уѣздовъ, при чемъ Александровскій фортъ официально считается городомъ», а «мѣстечко Теджень представляетъ собою незначительный пристанціонный поселокъ (800 жит.)» (Азіатская Россія... С. 334-335 и 338).

Не были подтверждены и ранее составленные проекты гербов некоторых населенных пунктов Туркестанского края, которые не получили развития, как города: Джулека, Сергиполя (бывшего Аягуза) и Чиназа⁷⁷⁾.

Рис. 18.



Г Е Р Б Ъ

города Кременца.

Высочайше утверждён
31-го Января 1874 года.

Кроме создания новых, в 1900–1914 годах передёльвались и старые гербы. В частности, 8-го Июля 1911 года были Высочайше утверждены гербы трех уездных городов Волынской губернии — Владимир-Волынска, Дубно и Луцка⁷⁸⁾, которые относятся к числу древнейших русских городов.

⁷⁷⁾ Проекты гербов Джулека (или Джулека) и Чинаса (или Чиназа), были составлены 23-го Февраля 1867 года. Джулек, утративший свое стратегическое значение после завоевания Кокандского и Хивинского ханств, являлся затём почтовой станцией и небольшим укреплением Перовского уезда Сыр-Дарьинской области (Джулек // Б. Е. Т. Ха (20). — 1893. — С. 557), а Чиназ — селом Ташкентского уезда Сыр-Дарьинской области. Проект герба основанного в 1831 года города Аягуза, был составлен 22-го Июля 1857 года (по другим данным — в 1858 году), когда город входил в состав Семипалатинской области (Гербы губерний, областей и городов... С. 4). В 1860 году, Аягуз был переименован в Сергиполь (в честь Его Императорского Высочества Великого Князя Сергия Александровича (29-го Апреля 1857 — 4-го Февраля 1905), пятого сына Императора Александра II), и являлся уездным городом Сергипольского уезда, но в 1893 году административный центр уезда был перенесён в Лепсинск, который был переименован в город в 1880 или 1883 году (Никольский А. Лепсинск // Б. Е. Т. XVIIa (34). — 1896. — С. 575), и Сергиполь утратил положение города, являясь в дальнейшем Сергипольской станицей Лепсинского уезда Семиреченской области.

⁷⁸⁾ 3-е ПСЗ. Т. XXXI. 1911. Отделение I. Отъ № 34629–36390 и Дополнения. — 1914. — С. 35-36. — № 34692. Герб еще одного уездного города Волынской губернии — Кременца — тогда подтвержден не был. Имются свидетельства, что герб этого города был утвержден еще до 1900 года: согласно «Приложению ко всеподданнейшему отчету Волынского губернатора за 1879 годъ» (Житомир, 1879. — С. VIII), проект герба этого города (в серебряном поле, на зеленом холме, червлёный с серебряными швами, замок с двумя башнями. В вольной части герб Волынский (рис. 20)), составленный Б. В. фонь-Кёне 23-го Февраля 1860 года, был Высочайше утвержден 31-го Января 1874 года (Гречило А. Б. Українська міська геральдика. — К.; Львів: УГТ, 1998. — С. 102; Панченко В. О. Міські та містечкові герби України. — К.: Просвіта, 2000. — С. 96; Гречило А. Б., Савчук Ю. К., Сварник І. І. Герби міст України (XIV — I пол. XX ст.). —

Такъ, «есть преданіе, что Владиміръ-Волинскъ существовалъ въ IX вѣкѣ подь именемъ Ладоміра. <...> Въ лѣтописи Нестора, Владиміръ-Волинскъ въ первый разъ упоминается подь 988 годомъ» подь названіемъ Володимѣрь ⁷⁹⁾. Тогда же, какъ полагаютъ, онъ и былъ основанъ святымъ равноапостольнымъ княземъ Владиміромъ, въ честь котораго городъ былъ названъ. Д у б н о впервые упоминается подь именемъ Дубенъ въ Ипатъеской лѣтописи, въ связи со съѣздомъ русскихъ князей въ Увѣтичахъ 30-го Августа 1100 года, хотя, очевидно, городъ былъ основанъ задолго до этого. Л у ц к ъ, какъ укрѣпленный городъ, впервые упоминается въ той же лѣтописи подь 1085 годомъ, но «время основанія лѣтописнаго “Луческа великаго на Стыри” съ точностью неизвѣстно; по однимъ, онъ основанъ дулѣбами въ VII вѣкѣ, а по другимъ — Владиміромъ Великимъ, около 1000 года» ⁸⁰⁾. Уже въ 1287 году Владиміръ и Луцкъ частично пользовались Магдебургскимъ правомъ, которое было предоставлено Владиміру въ 1324 и 1431 годахъ и подтверждено въ 1509 году, а Луцку — 31-го Октября 1432 года Владиславомъ Ягайло и подтверждено въ 1497, 1503, 1560 и 1576 годахъ, и наконецъ, Дубно — въ 1507 году, когда эти города принадлежали Литвѣ. Въ 1569 году, всѣ они отошли къ Польшѣ. Польско-литовскіе города, пользовавшіеся Магдебургскимъ правомъ, и въ ихъ числѣ Владиміръ-Волинскъ, Дубно и Луцкъ, имѣли городскіе гербы значительно раньше, чѣмъ остальные русскіе города.

Гербовая печать Владиміра, являющаяся вообще древнѣйшей извѣстной городской печатью Юго-Западной Россіи, встрѣчается въ письмѣ отъ 3-го Мая (въ день Обрѣтенія Святого Креста) 1324 года ⁸¹⁾ ратмановъ (членовъ городского совѣта) и общины города Владиміра совѣтникамъ и общинѣ города Штральзунда (Stralsund) въ Помераніи. На печати, введенной въ научный оборотъ только въ 1906 году М. С. Грушевскимъ ⁸²⁾, былъ изображенъ всадникъ, поражающій копьемъ крылатаго змѣя (рис. 19). Считается, что это святой Георгій или Юрій Побѣдоносецъ. Существуетъ версія, что печать съ образомъ этого святого, была получена городомъ еще отъ его основателя, но какихъ-либо подтвержденій тому не найдено. На указанной печати 1324 года, легенда, фактически, за исключеніемъ одной литеры D, не сохранилась (проф. Грушевскій реконструировалъ ее какъ S[IGILLUM]. CIVITATIS LADIMIRIENSIS), и поэтому

К.: Брама, 2001. — С. 200-201 (со ссылкой на РГИА, ф. 1411, оп. 1, д. 5, л. 362)), однако въ Полномъ Собраніи Законовъ этого герба нѣтъ, а въ Гербовникѣ г. фонъ-Винклера Кременецъ упомянутъ въ числѣ городовъ, гербы коихъ не были внесены въ Полное Собраніе Законовъ (С. 222). Упомянемъ также, что имѣются свѣдѣнія объ утвержденіи еще двухъ гербовъ, не внесенныхъ въ Полное Собраніе Законовъ: Таращи Кіевской губерніи 31-го Января 1874 года (т. е. одновременно съ гербомъ Кременца) и Шлиссельбурга 7-го Мая 1881 года.

⁷⁹⁾ А. С. (Соколовъ А. М.) Владиміръ-Волинскъ // БЕ. Т. VIа (12). — 1892. — С. 642.

⁸⁰⁾ В. Р-въ. (Рудаковъ В. Е.) Луцкъ // БЕ. Т. XVIII (35). — 1896. — С. 114.

⁸¹⁾ Католики съ VII вѣка отмечаютъ 3-е Мая — день торжественнаго внесенія Святого Древа императоромъ Иракліемъ I въ Иерусалимъ въ 628 году — какъ «день Обрѣтенія Креста». При этомъ, католики празднуютъ 14-го Сентября Воздвиженіе Честнаго и Животворящаго Креста Господня, установленный Православной Церковью въ воспоминаніе обрѣтенія Креста Господня святою равноапостольною царицею Еленою въ 326 году.

⁸²⁾ Грушевскій М. Листъ Володимирської громади изъ 1324 р. Факсиміле листу й печатки // Записки Наукового товариства ім. Шевченка. — Львів, 1906. — Т. 72. — С. 5-8, табл. 1.

нѣкоторые изслѣдователи, въ частности, проф. И. А. Линниченко въ 1907 году и проф. Я. Р. Дашкевичъ въ 1997 году, полагали, что эта печать являлась не городской, а княжеской ⁸³). Во всякомъ случаѣ, подобное изображеніе въ дальнѣйшемъ (достоверно — съ XVI столѣтія) становится гербомъ города, что было формально закрѣплено королевской привилегіей Сигизмунда-Августа, данной въ Варшавѣ 12-го Октября 1570 года ⁸⁴).

Рис. 19.



Печать г. Владиміра (Волинскаго),
приложенная къ письму отъ 1324 года.

«До 1386 года Дубно былъ удѣломъ различныхъ южнорусскихъ князей», а 4-го Ноября 1386 года Ягайло отдалъ его въ собственность князю Феодору Острожскому, и съ тѣхъ поръ городъ состоялъ въ частномъ владѣніи ⁸⁵), пользуясь въ XVI–XVIII столѣтіяхъ (по нѣкоторымъ даннымъ, съ 3-го Іюня 1498 года, когда Дубно получилъ статусъ города) гербомъ князей Острожскихъ: въ червленомъ полѣ, золотая шестиконечная звѣзда, сопровождаемая сверху половиной серебрянаго кольца, изъ котораго выходитъ серебряная острога остриемъ вверхъ, и внизу золотымъ полумѣсяцемъ, рогами вверхъ обращеннымъ, т. е. соединеніе гербовъ Огоньчикъ (Ogończyk) и Лелива (Leliwa). Въ частности, этотъ гербъ зафиксированъ на печати Дубно 1640 года (дата указана въ легендѣ: SIGILLUM

⁸³) Дашкевич Я. Володимир-Волинська печатка 1324 року: міська чи князівська // Знак. — 1997. — Ч. 13. — С. 8-9.

⁸⁴) Объ этомъ упоминается въ грамотѣ, отъ 10-го Марта 1633 года, короля Владислава IV, подтверждающей права и привилегіи, пожалованныя городу Владиміру королями: Сигизмундомъ I, Сигизмундомъ-Августомъ и Сигизмундомъ III — въ 1570 году, помимо прочихъ привилегій, городу предоставлялись «*dwie pieczęci rącosm u rawnikom — S. Jerzego, ktoremi w sprawach mieyskich pieczętować się małą wiecźnie*» (Архивъ Юго-Западной Россіи, издаваемый Временною комиссіею для разбора древнихъ актовъ, Высочайше учрежденною при Кіевскомъ, Подольскомъ и Волинскомъ Генераль-Губернаторѣ. Часть пятая. Акты о городахъ. (1432–1798). Т. I. — К., 1869. — С. 144).

⁸⁵) Рудаковъ В. Дубно // БЕ. Т. XI (21). — 1893. — С. 212; Wittyg W. Pieczęcie miast dawnej Polski. — Kraków; Warszawa, 1905. — Zeszyt I. — S. 60.

CIVITATIS DUBNENSIS ANNO 1640), приложенной къ документу 1793 года (рис. 20) ⁸⁶⁾.

Рис. 20.



Печать города Дубно 1640 года.

Древнѣйшее изображеніе герба Луцка зафиксировано въ книгѣ Варфоломея Папроцкаго «Гнѣздо добродѣтели» («Gniazdo spoty»), изданной въ Краковѣ въ 1578 году ⁸⁷⁾. На гравюрѣ, сопровождаемой надписью «Miasto Luck, poŃi S. Mikołaiá», но безъ щита, изображенъ покровитель города святитель Николай ⁸⁸⁾ с посохомъ и книгой въ рукахъ (рис. 21). Полагають, что этотъ гербъ использовался съ 1432 года, но прямыхъ доказательствъ тому не найдено. Въ частности, въ грамотѣ на Магдебургское право, полученной Луцкомъ въ 1497 году, о гербѣ или печати города ничего не говорилось, но изъ текста грамоты слѣдуетъ, что городъ, возможно, уже имѣлъ собственную печать. Образъ святителя Николай помѣщался на печати магистрата Луцка въ XVI–XVII вѣкахъ (по нѣкоторымъ даннымъ, въ періодъ 1562–1662 годовъ), при этомъ, первоначально онъ изображался, въ соотвѣтствіи съ православной иконографіей, въ митрѣ, но въ концѣ XVI столѣтія онъ фигурировалъ уже въ широкополой шляпѣ, какъ это было принято у католиковъ. Это измѣненіе было связано съ обостреніемъ межконфессіональных

⁸⁶⁾ Wittyg W. Pieczęcie miast... S. 60-61.

⁸⁷⁾ Paprocki B. Gniazdo Cnoty, Zkąd Herby Rycerstwa sławnego Królestwa Polskiego, Wielkiego Księstwa Litewskiego, Ruskiego, Pruskiego, Mazowieckiego, Żmudzkiego, y inszych Państw do tego Królestwa należących Książąt y Panow, początek swoy mają. — Kraków, 1578. — S. 1227.

⁸⁸⁾ Святителю Николаю Ипатьевская лѣтопись приписываетъ чудо спасенія Луцка во время осады города татарами хана Куремсы въ 1259 году: «Потомъ, когда Куремса стоялъ у Луцка, Богъ сотворилъ великое чудо. Луцкъ былъ не укрѣпленъ и не подготовленъ къ оборонѣ. Сбѣжалось въ него много людей, и была зима, и была высокая вода. Когда Куремса пришелъ къ Луцку, то не могъ перейти рѣку и хотѣлъ захватить мостъ. Горожане же разрушили мостъ. Тогда Куремса поставилъ пороки (метательныя машины, примѣнявшіеся при осадѣ крѣпостей — Дм. Б.), желая ихъ отогнать. Богъ сотворилъ чудо, и святой Иоаннъ, и святой Николай: вѣтеръ былъ таковъ, что пороки повалило, и вѣтеръ отбрасывалъ камни на самихъ татаръ. А когда они снова стали съ силою метать камни, Божественною силою сломался порокъ ихъ. И, не преуспѣвъ ни въ чемъ, они вернулись въ свои станы, то есть въ степь» (Галицко-Волынская лѣтопись въ переводѣ О. П. Лихачевой (URL: <http://lib.pushkinskijdom.ru/Default.aspx?tabid=4961>)).

отношеній и усиленіемъ политики окатоличиванія древнихъ русскихъ земель, которую проводили поляки.

Рис. 21.



Гербъ Луцка въ книгѣ В. Папроцкаго. 1578 годъ.

Въ концѣ XVIII вѣка, по неизвѣстной причинѣ, Луцкомъ и вовсе сталъ использоваться другой гербъ — дѣва, стоящая межъ двухъ башенъ на челнѣ, и держащая въ распростертыхъ рукахъ два вѣнка. Такое изображеніе, датированное 1782 годомъ, зафиксировано на печати, скрѣпляющей документъ, хранящійся в Варшавскомъ главномъ архивѣ древнихъ актовъ Царства Польскаго ⁸⁹⁾. Полагаютъ, что символика этого герба связана съ культомъ Дѣвы Маріи у католиковъ Луцка.

Въ 1793 году, Владиміръ-Волинскъ, Дубно и Луцкъ, а также Кременецъ, возвращены были Россіи, при чемъ включены были, 23-го Апрѣля 1793 года, въ Изяславскую губернію. При ея раздѣлѣ, 5-го Іюля 1795 года, Владиміръ (въ текстѣ указа названъ Владиміржъ; затѣмъ за нимъ закрѣпилось названіе Владиміръ-Волинскъ — для отличія отъ губернскаго Владимира на Клязьмѣ) и Луцкъ сдѣланы были уѣздными городами Волинской, а Дубно и Кременецъ — Подольской губерніи или намѣстничества ⁹⁰⁾. Однако, при утверженіи гербовъ

⁸⁹⁾ Бірюліна О., Огнева О., Рудецкий П. Реконструкция исторического герба міста Луцка // П'ята наукова геральдична конференція (Львів, 10-11 листопада 1995 року). Збірник тез повідомлень та доповідей. — Львів, 1995. — С. 6-7.

⁹⁰⁾ Полное Собрание законовъ Россійской Имперіи, съ 1649 года. Т. XXIII. Съ 1789 по 6 Ноября 1796. — [СПб.], 1830. — С. 727-728. — № 17352 (далше — 1-е ПСЗ). Окончательно названіе «губернія»

городовъ этихъ губерній, послѣдовавшемъ 22-го Января 1796 года, гербы Владиміра-Волынскаго и Луцка, а также Ковеля въ Волынской, Дубно, а также Кременца въ Подольской губерніи конфирмованы, по неизвѣстной намъ причинѣ не были ⁹¹⁾, хотя эти города продолжали пользоваться прежними своими гербами и въ дальнѣйшемъ.


Рис. 22.



Рис. 23.



Рис. 24.



Проекты гербовъ Владиміра-Волынскаго, Дубно и Луцка.
1839 годъ.

Въ 1839 году ⁹²⁾, въ отвѣтъ на запросъ Герольдіи, Волынскимъ губернскимъ особымъ землемѣромъ, Губернскимъ Секретаремъ Василиемъ Игнатьевичемъ Левицкимъ, на основѣ ранѣ существовавшихъ гербовъ, были составлены проекты гербовъ этихъ городовъ. Такъ, въ гербѣ Владиміра-Волынскаго изображался всадникъ, поражающій копьемъ змѣя (рис. 22); въ гербѣ Дубно — укрѣпленіе (такъ была понята звѣзда герба Острожскихъ) ⁹³⁾, окруженное двумя полулиніями (полумѣсяцами), и внизу двѣ дубовыя вѣтки (рис. 23); въ гербѣ Луцка — вѣнценосная дѣва съ вѣнками, стоящая въ лодкѣ съ башнями (рис. 24). Въ верхней части пересѣченныхъ щитовъ изображался гербъ Волынской.

закрѣплено 12-го Декабря 1796 года (1-е ПСЗ. Т. XXIV. Съ 6 Ноября 1796 по 1798. — 1830. — С. 229. — № 17634). Дубно и Кременецъ были переданы въ составъ Волынской губерніи 29-го Августа 1797 года (1-е ПСЗ. Т. XXIV. Съ 6 Ноября 1796 по 1798. — 1830. — С. 708-709. — № 18117).

⁹¹⁾ 1-е ПСЗ. Т. XXIII. Съ 1789 по 6 Ноября 1796. — 1830. — С. 859-860. — № 17435. Имѣются свѣдѣнія, что тогда же Герольдіей были созданы проекты гербовъ Владиміра-Волынскаго (въ верхней части гербъ Волынской, въ нижней святой Георгій, поражающій копьемъ змѣя) и Дубно (въ верхней части гербъ Подольскій, въ нижней, усѣянной дубовыми листьями, замокъ съ тремя башнями, на средней изъ которыхъ щитокъ съ гербомъ тогдашнихъ (съ 1753 года) владѣльцевъ Дубно князей Любомирскихъ Сренява (Szreniawa)). Изъ названныхъ городовъ, первымъ получилъ, 20-е Іюля 1852 года, Высочайшее утвержденіе гербъ Ковеля (Винклеръ. Гербы городовъ... С. 69).

⁹²⁾ Въ рядѣ источниковъ, въ качествѣ даты созданія проектовъ гербовъ фигурируетъ 1839-40 годъ. Однако въ 1840 году В. И. Левицкій уже не являлся волынскимъ землемѣромъ (Мѣсяцословъ и Общій штатъ Россійской Имперіи на 1839. Часть вторая. — СПб., б. г. — С. 429, и Мѣсяцословъ и Общій штатъ Россійской Имперіи на 1840. Часть вторая. — СПб., б. г. — С. 400). Возможно, эти проекты были составлены въ 1839 году, а отправлены (или получены Герольдіей) въ 1840 году.

⁹³⁾ Появленіе укрѣпленія въ этомъ проектѣ, не было случайностью: «Дубно съ древнихъ временъ былъ укрѣпленъ; въ концѣ XV вѣка устроенъ здѣсь новый замокъ, котораго не удалось ни разу занять ни татарамъ, ни казакамъ» (Рудаковъ В. Дубно // БЕ. Т. XI (21). — 1893. — С. 212).

Позднѣ появились и другіе проекты. Такъ, въ проектахъ, поданныхъ на разсмотрѣніе Сената съ рапортомъ Министра Внутреннихъ Дѣлъ ⁹⁴⁾ отъ 18-го Декабря 1851 года, созданныхъ на основѣ проектовъ Волынскаго Депутатскаго Дворянскаго Собранія отъ 13-го Августа 1847 года, изображались (по описаніямъ, приводимымъ въ «Дополненіи къ Винклеру»): для Владиміра-Волынска — «Въ верхней, золотой части, гербъ Волынской губерніи. Нижняя пересѣчена на 2 части. Правая — красная, лѣвая — лазуревая на нихъ Владиміръ на конѣ поражающій змѣя. Змѣй — зеленый, конь бѣлый, всадникъ въ серебряныхъ латахъ, лицо розовое, копье — золотое» (рис. 25); для Дубно — «Въ верхней, червленой части гербъ Волынской. Въ нижней, золотой части червленая башня съ открытыми воротами, надъ которыми щитъ въ бѣломъ полѣ имѣющій черную перевязь, вокругъ башни 14 дубовыхъ листьевъ зеленого цвѣта» (рис. 26); для Луцка — «Въ верхней, золотой, части щита гербъ Волынской (городской), въ нижней, червленой части, вѣнценосная дѣва, стоящая въ лодкѣ и держащая въ каждой рукѣ по вѣнку надъ башнями. Вѣнецъ, вѣнки — золотые, дѣва, лодка и башни — серебряныя. Вода — лазуревая, лицо дѣвы — розовое» (рис. 27). Государственный орелъ съ Волынскимъ гербомъ въ щиткѣ, въ этихъ проектахъ, оставшихся не утвержденными, изображался возникающимъ.

Рис. 25.



Рис. 26.





Рис. 27.



Проекты гербовъ Владиміра-Волынскаго, Дубно и Луцка.
1851 годъ.

Въ 1860 году, для этихъ городовъ проекты гербовъ были созданы въ Гербовомъ отдѣленіи, при этомъ Б. В. фонъ-Кёне писалъ о проектѣ герба Владиміра-Волынскаго 1-го Марта 1860 года, что «находящійся въ семь гербѣ всадникъ, для отличія отъ московскаго герба, долженъ быть изображенъ въ литовскомъ вооруженіи и поражающій дракона мечемъ», а также «за нимъ должна быть дубовая вѣтка, какъ это видно на печати литовскаго великаго князя Александра въ 1375 г.». Щитъ изображался разсѣченнымъ червленью и лазурью, всадникъ и драконъ изображались серебряными, дубовая вѣтка — золотой (рис. 28). Въ

⁹⁴⁾ Съ 23-го Сентября 1841 года и до 30-го Августа 1852 года, Министромъ Внутреннихъ Дѣлъ былъ упоминавшійся уже графъ Левъ Алексѣевичъ Перовскій (20-го Сентября 1792 — 21-го Ноября 1856).

проектъ герба Дубно 26-го Февраля 1860 года, фонъ-Кёне предложилъ изобразить въ золотомъ полѣ, три зеленыхъ дубовыхъ листа, 2 и 1 (рис. 29). Проектъ герба Луцка 23-го Февраля 1860 года повторялъ болѣе ранніе варианты (рис. 30). Однако и эти проекты не были утверждены.

Рис. 28.



Рис. 29.



Рис. 30.



Проекты гербовъ Владиміра-Волинскаго, Дубно и Луцка.
1860 годъ.

Во всеподданѣйшемъ отчетѣ Волинскаго губернатора за 1879 года, въ качествѣ гербовъ Владиміра-Волинскаго, Дубно и Луцка фигурировали упомянутые гербы, созданные въ 1839 году волынскимъ землемѣромъ.

Вновь къ вопросу гербовъ волынскихъ городовъ вернулись въ 1890 году, когда Гербовое отдѣленіе снова обратилось къ Волинскому губернатору ⁹⁵⁾, который въ 1891 году въ письмѣ на имя Герольдмейстера, ссылаясь на мнѣніе уѣздныхъ предводителей дворянства, предлагалъ въ гербѣ Владиміра-Волинскаго изобразить всадника, въ литовскомъ вооруженіи XIV столѣтія, поражающаго копьемъ полумѣсяцъ, что означало завоеваніе города княземъ Гедиминоу у татаръ въ 1320 году; для Дубно предлагался такой гербъ: въ серебряномъ полѣ, три дубовыхъ листа со снопами хлѣба съ обѣихъ сторонъ, соединенныхъ Александровскою лентою; въ гербѣ Луцка — «Окруженный водою островъ съ замкомъ. На передней башнѣ замка княжеская корона, а надъ замкомъ древній православный восьмиконечный крестъ». Но и тогда эти проекты конфирмованы не были.

23-го Марта 1907 года, въ Луцкѣ, гербъ съ дѣвой (рис. 31) былъ рассмотрѣнъ и одобренъ, но Высочайшаго утвержденія онъ не получилъ.

⁹⁵⁾ Съ 5-го Мая 1878 года и до 22-го Сентября 1881 года, Волинскимъ губернаторомъ былъ въ званіи Камергера, Дѣйствительный Статскій Совѣтникъ графъ Юрій Николаевичъ Подгоричани-Петровичъ, а съ 25-го Февраля 1889 года и до 28-го Юля 1892 года — Генераль-Маіоръ Евгенийъ Осиповичъ Янковскій.



Проектъ герба Луцка. 1907 годъ.

В ы с о ч а й ш е е утверждение гербовъ волынскихъ городовъ послѣдовало лишь въ 1911 году, при этомъ, изъ вновь подтвержденныхъ гербовъ, только гербъ Владиміра-Волынскаго основывался на ранѣ существовавшемъ гербѣ (хотя всадникъ болѣе не олицетворялъ ни святаго Георгія (Юрія), ни Великаго Князя Владиміра, а именовался въ описаніи просто витяземъ — во избѣжаніе возможныхъ недоразумѣній). Гербъ Дубно основывался на проектахъ середины минувшаго столѣтія, а Луцкъ получилъ совершенно новый гербъ, въ которомъ, по мнѣнію А. Б. Гречило, витязь съ осьмиконечнымъ крестомъ увѣковѣчивалъ «имя защитника православной вѣры — луцкаго князя Дмитрія-Любарта». Князь Любартъ (во Святомъ крещеніи Дмитрій) Гедиминовичъ (ок. 1300 или 1312/15 — 1383/1385), былъ княземъ Луцкимъ въ 1323—1324 и 1340—1383 годахъ; при немъ началось строительство въ 1450-хъ годахъ сохранившагося до нашихъ дней Луцкаго замка, извѣстнаго также какъ замокъ Любарта (рис. 32), башня котораго и изображена въ гербѣ ⁹⁶⁾.

Въ вольной части гербовъ этихъ городовъ ⁹⁷⁾ изображался гербъ Волынской губерніи, В ы с о ч а й ш е утвержденный 8-го Декабря 1856 года: «Серебряный въ срединѣ червленаго поля крестъ» ⁹⁸⁾.

⁹⁶⁾ Матеріалы по исторіи гербовъ городовъ Волынской губерніи заимствованы нами, въ основномъ, изъ слѣдующихъ источниковъ: Гречило А. Б. Українська міська геральдика. С. 20, 25, 29, 32, 45, 46, 51, 67, 91, 96, 102 и 103; Гречило А. Б., Савчук Ю. К., Сварник І. І. Герби міст України... С. 112-114, 134-136, 199-201 и 217-219; Панченко В. О. Міські та містечкові герби України. С. 57, 69, 96 и 105.

⁹⁷⁾ Впервые гербы городовъ этой губерніи (включая и гербъ Кременца) были опубликованы только въ 1994 году (Голотик С. И. Волынская губерния // Отечественная история. История России с древнейшихъ временъ до 1917 года. Энциклопедия: В 5 т.: Т. 1: А—Д. — М.: Большая Российская энциклопедия, 1994. — С. 447. — Цвѣтныя изображенія съ вышними украшеніями, но безъ описаній) и затѣмъ (безъ герба Кременца) въ 1995 году (Рево О. Гербы городовъ Волынской губерніи Российской имперіи // Наука и жизнь. — 1995. — № 5. — С. 132-133 и 4-я стр. обл. — Цвѣтныя изображенія съ вышними украшеніями и полное описаніе).

⁹⁸⁾ Винклеръ. Гербы городовъ... С. 179. Эта дата указывается въ Гербовникѣ г. фонъ-Винклера. Однако, въ Полномъ Собраніи Законовъ гербовъ Астраханской, Витебской, Владимірской, Волынской, Вятской, Казанской, Кіевской, Курляндской, Кутаисской, Лифляндской, Московской, Нижегородской, Новгородской, Оренбургской, Пермской, Подольской, Псковской, Рязанской, Смоленской, Таврической, Тверской,



Г л а в н ы й в х о д в з а м о к Л ю б а р т а .

Въ послѣдующіе годы царствованія, въ 1912 и 1913 годахъ, утверждены были семь гербовъ сибирскихъ городовъ ⁹⁹⁾. Это были послѣдніе гербы, внесенные въ Полное Собраніе Законовъ, хотя первый гербъ самой Сибири появляется еще въ XVI столѣтіи на оборотной сторонѣ Государственной большой печати Ц а р я І о а н н а Г р о з н а г о ¹⁰⁰⁾, созданной, какъ полагаютъ, около середины 60-хъ годовъ XVI вѣка, либо во 2-й половинѣ 1577 — началѣ 1578 годовъ, и которой скрѣплялись «документы, подтверждающіе полномочія русскихъ пословъ, которые должны были подписать договоръ 10 августа 1583 г. со Швеціей». Трактатъ

Черниговской, Эстляндской и Ярославской губерній нѣтъ. Дата приводится въ книгѣ «Гербы губерній и областей Россійской Имперіи» (СПб., 1880), печатанной по распоряженію Министра Внутреннихъ Дѣлъ.

⁹⁹⁾ 3-е ПСЗ. Т. XXXII. 1912. Отдѣленіе I. Отъ № 36391–38602 и Дополненія. — Пг., 1915. — С. 95. — № 36513 (гербы городовъ Амурской (Благовѣщенскъ) и Приморской (Николаевскъ, Никольскъ-Уссурійскій и Хабаровскъ) областей) и 3-е ПСЗ. Т. XXXIII. 1913. Отдѣленіе I. Отъ № 38604–40846 и Дополненія. — Пг., 1916. — С. 431. — № 39264 (гербы городовъ Забайкальской (Мысовскъ и Чита) и Камчатской (Петропавловскъ) областей). Впервые они были опубликованы только въ 1983 году (Гербы городов Иркутской губернии, Амурской, Забайкальской, Камчатской, Приморской и Якутской областей // Наука и жизнь. — 1983. — № 4. — С. 128-129 и 4-я стр. обл. — Цвѣтныя изображенія съ внѣшними украшеніями (Александровская лента ошибочно замѣнена на Андреевскую), но описанія безъ внѣшнихъ украшеній). Затѣмъ послѣдовали публикаціи герба Хабаровска (Кандауров И. И. Гербы Хабаровска // Вестник геральдиста. — 1990. — № 2 (3). — С. 10. — Контурное изображеніе съ внѣшними украшеніями и описаніе съ внѣшними украшеніями), Благовѣщенска (Отечественная история. История России с древнейших времен до 1917 года. Энциклопедия: В 5 т.: Т. 1. — С. 239. — Цвѣтное изображеніе съ правильными внѣшними украшеніями; описаніе отсутствовало) и Петропавловска (Геральдическія вѣдомости. — 1996. — № 2 (14). — С. 12. — Контурное изображеніе съ внѣшними украшеніями и описаніе съ внѣшними украшеніями).

¹⁰⁰⁾ Помѣщена на титульномъ листѣ настоящаго изданія. На Государственной печати Іоанна Грознаго въ серединѣ изображенъ двуглавый орелъ, а по краямъ, помѣщены 24 герба царствъ и областей: на лицевой сторонѣ были помѣщены печати: Казанская, Псковская, Тверская, Пермская, Болгарская, Черниговская, Нижегородская, Вятская, Югорская, Смоленская, Астраханская и Новгородская, а на оборотной сторонѣ — печати: Полоцкая, Ярославская, Удорская, Кондинская, «арейбископа Рижскаго», «города Ревале», «магістра Лифлянскія земли», Сибирская, Обдорская, Бѣлозерская, Ростовская и Рязанская.

этотъ хранится въ Королевскомъ Архивѣ въ Стокгольмѣ. Въ числѣ эмблемъ, окружающихъ изображеніе двуглаво орла, помѣщена была стрѣла острымъ концомъ внизъ, а вокругъ изображенія была надпись: Печать Сибирская (рис. 33)¹⁰¹).

Рис. 33.



Печать царства Сибирскаго
XVI вѣка.

Первый проектъ герба города Н и к о л а е в с к а, съ 3-го Іюля 1884 года являвшагося центромъ Удскаго округа (съ 1903 года уѣзда) Приморской области, былъ составленъ еще 5-го Мая 1859 года, когда этотъ городъ являлся административнымъ центромъ Приморской области Восточной Сибири¹⁰²). Соответственно, гербомъ Николаевска предлагалось сдѣлать гербъ этой области, но съ замѣной внѣшнихъ украшеній. Однако утвержденія этого проекта не послѣдовало. Въ 1911 году, городскія власти стали ходатайствовать о предоставленіи герба Николаевску, а въ Февралѣ 1912 года даже утвердили рѣшеніе о городской эмблемѣ. Она представляла собой лазуревый щитъ, съ серебряннымъ створнымъ знакомъ (навигационнымъ сооруженіемъ): такими знаками былъ обставленъ Южный фарватеръ Амурскаго лимана — обычный путь слѣдованія судовъ изъ Татарскаго пролива въ Николаевскъ. Однако Высочайшаго утвержденія и этотъ проектъ не получилъ. Въ подтвержденномъ въ 1912 гербѣ, волнообразная оконечность изображала рѣку Амуръ, на берегу которой расположенъ Николаевскъ, называемый, поэтому часто даже въ официальныхъ источникахъ Николаевскомъ на Амурѣ; лосось символизировалъ главный предметъ вывоза, 99 процентовъ котораго со-

¹⁰¹) Соболева Н. А. Российская городская и областная геральдика... С. 17-18 и 202; Снимки древнихъ русскихъ печатей государственныхъ, царскихъ, областныхъ, городскихъ, присутственныхъ мѣстъ и частныхъ лицъ. Изданіе Комиссіи печатанія Государственныхъ Грамотъ и Договоровъ, состоящей при Московскомъ Главномъ Архивѣ Министерства Иностранныхъ Дѣлъ. Вып. первый. — М.: Тип. А. Гатцука, 1882. — С. 19.

¹⁰²) Николаевскъ, основанный 1-го Августа 1850 года, являлся областнымъ центромъ Приморской области Восточной Сибири съ 31-го Октября 1856 года и до 28-го Апрѣля 1880 года, когда центръ Приморской области былъ перенесенъ въ Хабаровку (2-е ПСЗ. Т. LV. Отдѣленіе I. Съ 19 Февраля 1880 года по 28 Февраля 1881 года. Отъ № 60541—61928 и Дополненія. — 1884. — С. 210. — № 60851).

ставляла именно рыба ¹⁰³). Зубчатая стѣна съ двумя башнями являлась символомъ единственнаго въ Приамурѣ военно-инженернаго укрѣпленія, а отверзтыя ворота были символомъ открытаго выхода въ Тихій океанъ. Кирки и лопата символизировали развитіе горнорудной промышленности ¹⁰⁴).

Н и к о л ь с к ъ - У с с у р і й с к і й былъ основанъ въ 1866 году какъ село Никольское, названное в честь святителя Николая Чудотворца. Въ 1898 году, село было преобразовано въ городъ, получившій, для отличія отъ уѣзднаго города Никольска Вологодской губерніи, названіе Никольскъ-Уссурійскій. Гербъ этого города, являвшагося центромъ Южно-Уссурійскаго уѣзда Приморской области ¹⁰⁵), символизировалъ занятія мѣстныхъ жителей земледѣліемъ.

Гербъ Х а б а р о в с к а ¹⁰⁶), авторомъ котораго, предположительно, былъ гласный Городской думы Александръ Васильевичъ Плюснинъ (1864–1921) ¹⁰⁷), отражалъ географическое положеніе города: опрокинутый вилообразный крестъ символизировалъ расположеніе Хабаровска на берегу Амура, недалеко отъ впаденія въ одинъ изъ его рукавовъ рѣки Усури ¹⁰⁸).

Въ вольной части гербовъ всѣхъ этихъ городовъ изображался гербъ Приморской области Восточной Сибири, В ы с о ч а й ш е утвержденный 5-го Іюля 1878 года ¹⁰⁹) со слѣдующимъ описаніемъ: «Въ серебряномъ щитѣ, лазуревый столбъ, между двухъ черныхъ сопокъ, съ червлеными пламенами». Наличіе въ гербѣ Приморской области огнедышащихъ сопокъ, объясняется тѣмъ, что на 1878 годъ въ составъ области входила Камчатка, на территоріи которой располагается 12 дѣйствующихъ вулкановъ или огнедышащихъ горъ, единственныхъ въ Россійской Имперіи, называемыхъ на Камчаткѣ сопками.

Гербъ для М ы с о в с к а, безуѣзднаго города Селенгинскаго уѣзда Забайкальской области, преобразованнаго въ городъ въ 1902 году, былъ утвержденъ впервые. Онъ символизировалъ расположеніе города на южномъ берегу озера Байкала. «До окончанія постройки Кругобайкальской линіи», движеніе по которой на-

¹⁰³) Николаевскъ на Амурѣ // Военная энциклопедія: Т. 16. — СПб., 1914. — С. 617.

¹⁰⁴) Символика Николаевского муниципального района Хабаровскаго края. — URL: <http://www.nikoladm.ru/02/simvol.html>.

¹⁰⁵) 3-е ПСЗ. Томъ ХХІХ. 1909. Отдѣленіе 1. Отъ № 31330–32882. — 1912. — С. 496. — № 32146.

¹⁰⁶) Основанъ 31-го Мая 1858 года какъ военный постъ Хабаровка, названный в честь добытчика и прибыльщика Ерофея Павловича Хабарова (ок. 1603 — 1671); 28-го Апрѣля 1880 года сдѣланъ былъ центромъ Приморской области и одновременно преобразованъ въ городъ; 21-го Октября 1893 года переименованъ въ Хабаровскъ (3-е ПСЗ. Т. ХІІІ. 1893. Отъ № 9217–10232 и Дополненія. — 1897. — С. 576. — № 9984). Ранѣе этого, 9-го Іюня 1888 года, центръ Приморской области былъ перенесенъ во Владивостокъ (3-е ПСЗ. Т. VІІІ. 1888. Отъ № 4933–5685 и Дополненія. — 1890. — С. 377. — № 5316).

¹⁰⁷) Кандауров И. И. Старые гербы Приморской области // Вестник геральдиста. — 1991. — № 1 — С. 5.

¹⁰⁸) Хабаровскъ // БЕ. Т. ХХХVІа (72). — 1902. — С. 946.

¹⁰⁹) Рисунки В ы с о ч а й ш е утвержденныхъ, 5 Іюля 1878 года, гербовъ для 46 губерній... Л. 61, ХL. Въ Гербовникѣ г. фонъ-Винклера (С. 198) полное названіе области, которое затѣмъ (видимо, съ 16-го Іюня 1884 года, когда въ В ы с о ч а й ш е утвержденномъ мнѣніи Государственнаго Совѣта «Объ учрежденіи Приамурскаго генералъ-губернаторства» область была названа просто Приморскою, безъ прибавленія словъ «Восточной Сибири» (3-е ПСЗ. Т. IV. 1884. Отъ № 1934–2642 и Дополненія. — 1887. — С. 376. — № 2324)) не употреблялось, не приведено.

чалось 18-го Сентября 1904 года, Мысовскъ «былъ конечнымъ пунктомъ Забайкальской желѣзной дороги, къ которому подходили пароходы изъ Листвиничнаго, конечнаго желѣзнодорожнаго пункта на противоположной сторонѣ озера Байкала», и черезъ населенный пунктъ обезпечивалось сквозное желѣзнодорожное сообщеніе по Сибирской желѣзной дорогѣ, соединяющей Европейскую Россію и Дальній Востокъ ¹¹⁰). Это символизировало изображенное въ гербѣ судно, нагруженное ящиками. Въ вольной части изображался гербъ Забайкальской области, Высочайше утвержденный 12-го Апрѣля 1859 года со слѣдующимъ описаніемъ: «Въ золотомъ полѣ восьмиконечный палисадъ, червленый съ зеленою, сопровождаемый вверху червеною буйволовою головою съ серебряными глазами и языкомъ» ¹¹¹).

Гербъ Забайкальской области 1859 года, съ замѣной внѣшнихъ украшеній на городскія, былъ утвержденъ въ качествѣ герба областнаго города Читы. Въ указѣ объ утвержденіи герба Забайкальской области, говорилось, что «палисадъ и буйволодая голова, выражаютъ укрѣпленіе областнаго города Читы и занятіе мѣстныхъ жителей скотоводствомъ».

Гербомъ Благовѣщенска, также съ замѣной лишь внѣшнихъ украшеній, былъ утвержденъ областной гербъ Амурской области, подтвержденный 5-го Юля 1878 года.

Городъ Петропавловскъ былъ основанъ еще въ 1740 году, а статусъ города получилъ въ 1812 году, но исторія его герба восходитъ только къ 1911 году, когда Николай Львовичъ Гондатти (1860—1946), Генераль-Губернаторъ Приамурскаго Генераль-Губернаторства, въ составъ котораго входила Камчатская область, направилъ 14-го Юля 1911 года въ канцелярію Камчатскаго Губернатора отношеніе объ изготовленіи проекта городскаго герба. 13-го Сентября того же года, Вице-Губернаторъ Евгений Федоровичъ фонъ-Бодунгенъ присылаетъ составленные по его порученію старшимъ чиновникомъ особыхъ порученій Вячеславомъ Ростиславичемъ Векентьевымъ (1871 — не ранѣе 1915) и Областнымъ Инженеромъ (въ 1909—1913 годахъ) Статскимъ Совѣтникомъ Константиномъ Анатольевичемъ Заранкомъ (1862 — не ранѣе 1915) ¹¹²), два проекта герба. Проектъ Векентьева включалъ въ себя на заднемъ планѣ снѣговую дымящуюся сопку съ цѣпью холмовъ у подножія, якорь съ канатами, желтую полосу, дѣлящую водное пространство, на которой стоитъ памятникъ «Слава», и помѣщенную внизу герба рыбу. Свѣдѣній о томъ, что представлялъ собою второй проектъ, нѣтъ, но извѣстно, что именно онъ получилъ поддержку со стороны Генераль-Губернатора, который 25-го Сентября 1911 года отправилъ въ Министерство Внутреннихъ Дѣлъ оба

¹¹⁰) Мысовскій // БЕ. Дополн. т. II (з). — 1906. — С. 226.

¹¹¹) 2-е ПСЗ. Томъ XXXIV. Отдѣленіе первое. 1859. Отъ № 34005—34845. — 1861. — С. 344 и л. 14 (къ № 34358). Въ Гербовникѣ г. фонъ-Винклера (С. 197), въ описаніи, слово «палисадъ» дано какъ «полисадъ», а слово «вверху» — какъ «въ верху».

¹¹²) Въ «Адресь-календарѣ на 1912 годъ» фамилія областнаго инженера указана какъ Заранскъ (Стлб. 592), а въ «Алфавитномъ указателѣ» фамилій, въ немъ содержащихся (С. 22), — какъ Заранскій (Адресь-календарь. Общая роспись начальствующихъ и прочихъ должностныхъ лицъ по всеѣмъ управленіямъ въ Россійской Имперіи на 1912 годъ. Часть II. — СПб.: Сенатская тип., 1912). Въ нѣкоторыхъ источникахъ (напримѣръ, у Витера), инициалы Векентьева указаны какъ В. В.

проекта, высказавшись при этомъ за проектъ Заранека, и 28-го Сентября 1911 года ходатайствовалъ передъ Правительствующимъ Сенатомъ о дарованіи герба Петропавловску. Вслѣдствіе ходатайства Приамурскаго Генераль-Губернатора, Сенатъ опредѣленіемъ своимъ, состоявшимся 12-го Апрѣля 1912 года, сдѣлалъ Герольдмейстеру соотвѣтствующее распоряженіе объ изготовленіи проекта герба Петропавловска. Въ Гербовомъ отдѣленіи отвергли идею особаго городского герба, полагая, что «гербъ областного города долженъ быть тотъ же, что и гербъ области съ разницею лишь въ украшеніяхъ» (см. ниже) ¹¹³).

По неизвѣстной намъ причинѣ, гербъ для еще одного населеннаго пункта Забайкальской области, уѣзднаго города А к ш а, центра одноименнаго уѣзда (до 1901 года округа), утвержденъ и, видимо, составленъ не былъ, хотя статусъ города былъ полученъ еще 31-го Мая 1872 года. Гербы прочихъ уѣздныхъ центровъ областей: Забайкальской (Нерчинско-Заводскаго — село Нерчинско-Заводское), Камчатской (Анадырскаго — село Ново-Маріинское, Командорскаго — село Никольское и Чукотскаго — село Уэленъ) и Приморской (Иманскаго — поселокъ Иманъ и Ольгинскаго — село Владиміро-Александровское), видимо, не составлялись по причинѣ того, что всѣ они не имѣли городского статуса. Не были измѣнены и утвержденные еще до 1857 года гербы двухъ уѣздныхъ городовъ Камчатской области Гижиги и Охотска, хотя извѣстенъ проектъ герба Охотска съ вольной частью, составленный 2-го Іюня 1875 года.

Въ періодъ 1900—1913 годовъ какіе-либо областныя и губернскіе гербы конфирмованы не были, хотя въ административномъ дѣленіи Россійской Имперіи произошли значительныя перемѣны.

До 1914 года не получили В ы с о ч а й ш а г о утвержденія: гербъ образованной еще 23-го Мая 1896 года Ч е р н о м о р с к о й г у б е р н і и, выдѣленной изъ состава Кубанской области, а также гербъ образованной 17-го Іюня 1909 года С а х а л и н с к о й о б л а с т и, выдѣленной изъ состава Приморской области ¹¹⁴), и, наконецъ, гербъ образованной 23-го Іюня 1912 года изъ восточныхъ частей Люблинской и Сѣдлецкой губерній Х о л м с к о й г у б е р н і и, изъятой изъ управленія Варшавскаго Генераль-Губернатора. Тогда же, С ѣ д л е ц к а я г у б е р н і я была упразднена, а ея остатки были включены въ составъ Ломжинской и Люблинской губерній.

Согласно Правиламъ 1857 года, «если при учрежденіи новыхъ губерній, гербъ одного или другаго города причисляется къ другой губерніи, тогда тоже перемѣняется губернскій гербъ въ вольной части городского герба» ¹¹⁵). Однако послѣ 1857 года В ы с о ч а й ш а г о утвержденія какихъ-либо городскихъ гербовъ

¹¹³) Витер И. В. Гербъ города Петропавловска-Камчатскаго. — URL: <http://www.kamlib.ru/resources/title.htm>; Геральдическія вѣдомости. — 1996. — № 2 (14). — С. 12.

¹¹⁴) 3-е ПСЗ. Т. XXIX. 1909. Отдѣленіе 1. Отъ № 31330-32882 и Дополненія. — 1912. — С. 495-496. — № 32146.


¹¹⁵) Именной указъ № 32037 отъ 4/16 Іюля 1857 года // 2-е ПСЗ. Т. XXXII. — 1858. — С. 581; Винклеръ. Гербы городовъ... С. XXVII.

городовъ указанныхъ новыхъ административно-территориальныхъ единицъ, въ которыхъ необходимо было бы перемѣнять вольную часть, не послѣдовало.



Изъ вновь созданныхъ послѣ 1900 года административныхъ единицъ, Камчатская область, выдѣленная изъ состава Приморской области одновременно съ Сахалинской областью 17-го Іюня 1909 года, уже ранѣе существовала въ качествѣ отдѣльнаго административнаго образованія въ 1803—1822 (въ составѣ Иркутской губерніи) и въ 1849—1856 годахъ. Гербъ ея былъ Высочайше утвержденъ 22-го Іюня 1851 года со слѣдующимъ описаніемъ: «Въ серебряномъ полѣ щита изображены три сопки или огнедышщія горы чернаго цвѣта. Щитъ увѣнчанъ золотою Императорскою Короною» (рис. 34)¹¹⁶⁾.

Рис. 34.



Г Е Р Б Ъ
Камчатской Области.

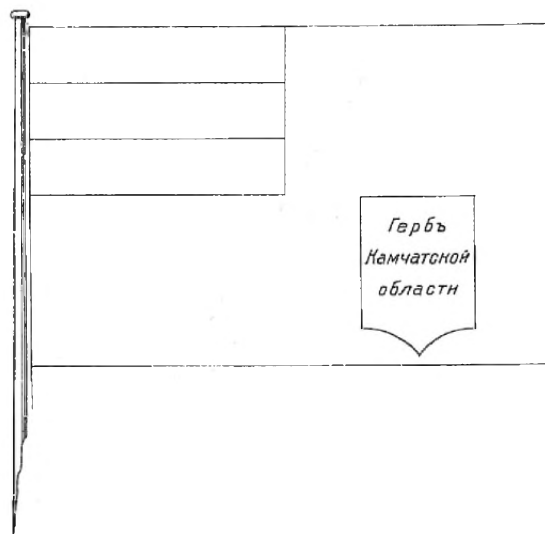
Высочайше утвержденъ 22-го Іюня 1851 года.

Послѣ того, какъ Камчатская область была, въ очередной разъ, образована въ 1909 году, повторнаго узаконеніе ея герба не послѣдовало, хотя, вѣроятно, область вновь использовала прежній гербъ 1851 года — видимо, безъ Императорской Короны, которая, по Правиламъ 1857 года, въ гербахъ областей не изображалась. Въ частности, 26-го Іюня 1910 года послѣдовало Высочай-

¹¹⁶⁾ 2-е ПСЗ. Т. XXVI. Отдѣленіе первое. 1851. Отъ № 24781—25593. — 1852. — С. 435. — № 25329. Въ Гербовникѣ г. фонъ-Винклера ошибочно указывалось, что гербъ Камчатской области былъ утвержденъ 26-го Мая 1843 года, и приводилось иное описаніе: «Въ серебряномъ щитѣ, три сопки или черныя, огнедышщія горы» (С. XXIII).

шее повелѣніе «Объ утвержденіи рисунка кормоваго флага для служебнаго охраннаго парохода Камчатскаго Губернатора» ¹¹⁷⁾, согласно которому, былъ Высочайше утвержденъ «рисунокъ кормоваго флага для служебнаго охраннаго парохода Камчатскаго Губернатора, по образу флага вѣдомства путей сообщенія, но съ замѣной помѣщенныхъ въ немъ якоря и топора гербомъ Камчатской области». Однако на рисунокѣ флага изображеніе самого герба отсутствовало — вмѣсто него былъ помѣщенъ не увѣнчанный какой-либо короной щитъ съ надписью въ немъ «Гербъ Камчатской области» (рис. 35).

Рис. 35.



Кормовой флагъ для служебнаго охраннаго парохода Камчатскаго Губернатора. 1910 годъ.

Слѣдуетъ обратить вниманіе на то, что Высочайше утвержденный 26-го Апрѣля 1913 года гербъ административнаго центра Камчатской области Петропавловска представлялъ собою «въ серебряномъ щитѣ, три червленныя сопки, съ исходящимъ пламенемъ» и не содержалъ, при этомъ, вольной части, какъ было бы въ томъ случаѣ, если-бы городской гербъ отличался отъ областного, такъ какъ начиная съ 1857 года, вольная часть помѣщалась въ гербахъ не только всѣхъ уѣздныхъ, а также безуѣздныхъ (неуѣздныхъ) и заштатныхъ городовъ, но, какъ указывалось выше, и въ гербахъ тѣхъ губернскихъ и областныхъ городовъ, которые отличались отъ гербовъ губерній или областей. Известно также, что при разсмотрѣніи въ Сенатѣ вопроса о гербѣ Петропавловска, было принято слѣдующее рѣшеніе: «гербъ областного города долженъ быть тотъ же, что и гербъ области съ разницею лишь въ украшеніяхъ» ¹¹⁸⁾. Такимъ образомъ, возможно, новый гербъ Камчатской области включалъ въ серебряномъ щитѣ, три не черныя, а червленныя сопки, съ исходящимъ пламенемъ. Однако мы полага-

¹¹⁷⁾ 3-е ПСЗ. Т. XXX. Отдѣленіе I. Отъ № 32883—34628 и Дополненія. — 1913. — С. 435. — № 33997.

¹¹⁸⁾ Историческая справка // Геральдическія вѣдомости. — 1996. — № 2 (14). — С. 12.

емъ, что въ дѣйствительности, въ утвержденномъ описаніи городского герба Петропавловска 1913 года была допущена *опечатка*, и должно было быть указано не *червленя*, а *черныя* сопки. Кромѣ того, «7 мая 1913 г.¹¹⁹⁾, Гербовое отдѣленіе, отправляя документъ объ утвержденномъ гербѣ», указывало, что «гербъ областного города вообще, есть тотъ же что и гербъ области съ разницею лишь въ украшеніяхъ герба, согласно состоявшимся по сему предмету *В ы с о ч а й ш и х ъ* повелѣній, 7 мая и 4, 16 іюля 1857 г.», и поэтому Гербовое отдѣленіе «полагало бы изобразить гербъ города въ такомъ видѣ: въ серебряномъ щитѣ, три черныя сопки, съ исходящимъ пламенемъ. Щитъ украшенъ золотою башенною короною о трехъ зубцахъ и окруженъ двумя золотыми якорями, соединенными Александровскою лентою»¹²⁰⁾. Слѣдовательно, гербъ Камчатской области, не получившій повторнаго *В ы с о ч а й ш а г о* утвержденія послѣ 1909 года, — Въ серебряномъ щитѣ, три *черныя* сопки, съ исходящимъ пламенемъ. Именно такой гербъ, дополненный соотвѣтствующими внѣшними украшеніями (щитъ увѣнчанъ древнею, Царскою короною и окруженъ золотыми дубовыми вѣтвями, соединенными Александровскою лентою), представленъ въ «Атласѣ Азіатской Россіи» въ числѣ гербовъ губерній и областей Азіатской Россіи (см. на отдѣльн. листѣ)¹²¹⁾.

Б а т у м с к а я область была образована 20-го Сентября 1878 года изъ уступленной Россіи по Берлинскому трактату части Лазистанскаго санджака Трапезунтскаго вилайета Турціи. 17-го Іюня 1881 года, *В ы с о ч а й ш е* утвержденъ былъ для новой области гербъ¹²²⁾. Однако уже 12-го Іюня 1883 года, *В ы с о ч а й ш е* утвержденнымъ мнѣніемъ Государственнаго Совѣта, Батумская область, какъ отдѣльная административная единица была упразднена, а ея территорія была включена въ составъ Кутаисской губерніи¹²³⁾. Поэтому герба этой области въ раздѣлѣ «Гербы областей Россійской Имперіи» (Стр. 195-200) въ Гербовникѣ г. фонъ-Винклера нѣтъ: областной гербъ былъ приведенъ только въ качествѣ герба города Батума¹²⁴⁾, хотя, въ дѣйствительности, въ качествѣ собственно городского онъ не утверждался¹²⁵⁾. Согласно *В ы с о ч а й ш е* утвержденному мнѣнію Государственнаго Совѣта отъ 17-го Марта 1903 года, съ 1-го Іюля

¹¹⁹⁾ Мы полагаемъ, что этотъ документъ датируется 24-мъ Апрѣля (7-мъ Мая по *новому* стилю) 1913 года, и что онъ, такимъ образомъ, предшествовалъ утвержденію, послѣдовавшему 26-го Апрѣля (9-го Мая по *новому* стилю) 1913 года.

¹²⁰⁾ Витер И. В. Герб города Петропавловска-Камчатскаго.

¹²¹⁾ Атласъ Азіатской Россіи. Изданіе Переселенческаго Управленія Главнаго Управленія Землеустройства и Земледѣлія. Т. I. Люди и порядки за Ураломъ. — СПб.: Т-во А. Ф. Марксъ, 1914. — № 59. Отмѣтимъ, что герба Сахалинской области въ этомъ атласѣ нѣтъ.

¹²²⁾ Дополненіе къ I-му тому третьяго полнаго собранія законовъ Россійской Имперіи // 3-е ПСЗ. Т. III. 1883. Отъ № 1293—1933 и Дополненія. — 1886. — № 274а.

¹²³⁾ 3-е ПСЗ. Т. III. 1883. Отъ № 1293—1933 и Дополненія. — 1886. — С. 300. — № 1636.

¹²⁴⁾ Винклеръ. Гербы городовъ... С. 10.

¹²⁵⁾ Это замѣчаніе относится и ко всѣмъ прочимъ подобнымъ гербамъ въ Гербовникѣ г. фонъ-Винклера (Астрахань, Владикавказъ, Карсъ, Кишиневъ, Новочеркасскъ, Ставрополь, Темиръ-Ханъ-Шура, Тургай и Уральскъ, а также Асхабадъ, Благовѣщенскъ, Вѣрный, Новый Маргеланъ, Самаркандъ, Ташкентъ, Хабаровскъ и Чита, для которыхъ послѣ 1900 года были утверждены собственно городскіе гербы).

того же года отдѣльная Батумская область была образована вновь изъ Артвинскаго и Батумскаго округовъ Кутаисской губерніи ¹²⁶⁾, но какое-либо повторное узаконеніе ея герба не послѣдовало, хотя, вѣроятно, область вновь использовала прежній гербъ 1881 года ¹²⁷⁾.

Рис. 36.



Проектъ герба Портъ-Артура.
1903 годъ.

Не успѣлъ получить Высочайшаго утвержденія и гербъ Квантунской области, полностью оккупированной японцами по условіямъ капитуляціи, подписанной 23-го Декабря 1904 года въ ходѣ Японско-русской войны 1904—1905 годовъ, и уступленной имъ по Портсмутскому мирному договору 23-го Августа 1905 года. До сихъ поръ не найдены какія-либо свѣдѣнія даже о существованіи проекта герба этой области, равно какъ и проекта герба города Дальній Квантунской области ¹²⁸⁾ — центра созданнаго 16-го Августа 1899

¹²⁶⁾ 3-е ПСЗ. Т. XXIII. 1903. Отъ № 22360—22383 и Дополненія. — 1905. — С. 156-157. — № 22663.

¹²⁷⁾ Въ «Краткомъ описаніи Россійской Имперіи» 1913 года, гербы Батумской, а также Камчатской и Сахалинской областей отсутствовали (Россія. Краткое географическое описаніе Россійской Имперіи по губерніямъ и областямъ, съ географическими картами всѣхъ губерній. — [СПб., 1913]).

¹²⁸⁾ Относительно недавно были опубликованы свѣдѣнія о проектѣ герба Портъ-Артура, областнаго центра Квантунской области. 28-го Октября 1903 года, предсѣдатель Порт-Артурскаго Городскаго Совѣта обратился къ Намѣстнику на Дальнемъ Востокѣ Генералъ-Адъютанту, Адмиралу Евгенію Ивановичу Алексѣеву (1843—1917) со слѣдующимъ письмомъ (РГИА ДВ: ф. 702, оп. 3, д. 239, лл. 23-24): «Въ настоящее время городская общественная жизнь и Городское общественное управленіе достигли уже такого развитія, при которомъ нерѣдко возникаетъ нужда какъ въ изображеніи городского герба, такъ и въ городской печати. Представляя проектъ изображенія того и другого, имѣю честь испрашивать зависящихъ распоряженій Вашего Высокопревосходительства объ утвержденіи ихъ». «Объясненіе герба. Мирное занятіе Портъ-Артура было ознаменовано подъемомъ рукою Его Императорскаго Высочества Великаго Князя Кирилла Владиміровича русскаго военнаго флага (16-го Марта 1898 года на мачтѣ Золотой горы, господствующей надъ Портъ-Артуромъ высоты — Дм. Б.), поэтому основой герба и служить этотъ флагъ. При дальнѣйшемъ развитіи присоединеннаго края, городъ Портъ-Артуръ, въ силу естественныхъ условій, сдѣлался опорною твердынею при защитѣ на Востокѣ государственныхъ интересовъ Россіи. Для изображенія этого — центромъ герба является щитъ съ Россійскимъ Государственнымъ Орломъ, который покоится нераздѣльно на якорѣ — символѣ морскихъ руссійскихъ силъ и на двухъ на-крестъ сложенныхъ

года особаго градоначальства, — хотя Дальній значился въ спискѣ уѣздныхъ и окружныхъ городовъ, гербы коихъ не были внесены въ Полное Собраніе Законовъ Россійской Имперіи въ Гербовникѣ г. фонъ-Винклера ¹²⁹).

Въ этотъ же періодъ, 24-го Сентября 1912 года, былъ Высочайше утвержденъ гербъ незадолго до этого (въ 1905 году) получившаго городскія права города Лахти (по фински, Lahti) или Лахтиса (по шведски, Lahtis) Тавастгусской губерніи Великаго Княжества Финляндскаго (цвѣтное изображеніе см. на отдѣльн. листѣ): Въ серебрянаго цвѣта щитѣ, черное желѣзнодорожное колесо, въ которомъ 7 спиць, изъ каждой изъ которыхъ исходятъ червленые золотосердцевые языки пламени. Изъ центра колеса исходитъ, изъ промежутка каждой спицы, червленый лучъ. Щитъ увѣнчанъ герцогскою короною ¹³⁰). Однако изображенія и описанія этого герба, равно какъ и гербовъ другихъ городовъ Великаго Княжества Финляндскаго, Высочайше утвержденныхъ послѣ присоединенія Финляндіи къ Россійской Имперіи, въ Полномъ Собраніи Законовъ нѣтъ ¹³¹).



государственныхъ мечехъ, олицетворяющихъ сухопутныя силы Россіи; такимъ образомъ, щитъ государственныхъ интересовъ на Востокѣ является какъ-бы ввѣреннымъ нераздѣльно морскимъ и сухопутнымъ силамъ Россіи». «Описаніе герба» (по тексту пояснительной записки, приложенной къ письму городского главы): «Въ бѣломъ щитѣ лазуревый Андреевскій Крестъ, на которомъ золотой круглый щитъ съ Россійскимъ Императорскимъ Орломъ на червленомъ полѣ, за щитомъ золотые якорь и два меча». Проектъ герба такъ и не успѣли утвердить. Рисунокъ герба и печати въ архивѣ не сохранился (реконструкція на рис. 36) (Королюк В. Истории с дальневосточными гербами. — URL: http://150vl.ru/new/naschi_druzya_i_soavtori_valeriy_koroluk/istorii_s_dalnevostochnimi_gerba/).

¹²⁹) Винклеръ. Гербы городовъ... С. 222. Городъ Дальній былъ оставленъ русскими съ 13-го на 14-е Мая и занятъ японцами 18-19-го Мая 1904 года.

¹³⁰) «Hörsanvärissessä kilvessä musta rautatiennpyörä, kussakin 7 puolapuuta, joista jokaisesta lähtee punainen kultasydäminen tulenlieksa. Pyörän navasta lähtee jokaisesta puolapuiden välistä punainen säde» (Rancken A. W., Pirinen K. Suomen vaakunat ja kaupunginsinetit. — Porvoo; Helsinki: Werner Söderström Osakeyhtiö, 1949. — S. 117). «Hörsanvärissessä kilvessä musta rautatiennpyörä, jossa seitsemän puolapuuta, joista lähtee punainen kultasydäminen tulenlieksa. Pyörän navasta lähtee jokaisen puolapuun välistä punainen säde» (Suomen ennen itsenäistymistä perustettujen kaupunkien vaakunoiden kehitys ja aatesisältö: Suomen ja Skandinavian historian laudatur-tutkielma Reino Antero Söder. — Käsikirjoitus, 1973. — S. 35). Подробнѣйшій исторія созданія герба Лахти описана въ нашей монографіи «Геральдика Великаго Княжества Финляндскаго» (С. 220-221). Гербъ Лахти сталъ послѣднимъ городскимъ гербомъ, утвержденнымъ въ Великомъ Княжествѣ Финляндскомъ до 1917 года.

¹³¹) Послѣ 1808 года были Высочайше утверждены гербы слѣдующихъ городовъ Великаго Княжества Финляндскаго: Ганге, Гейнола, Исальми (Иденсальми), Йоенсу, Кеми, Котка, Мариегамнь, Санктъ-Михель, Таммерфорсъ и Ювяскюля (Бойко Дм. А. Геральдика Великаго Княжества Финляндскаго. С. 163, 168, 178, 179, 181, 206, 209, 228, 264, 283 и 310).

«Несмотря на правительственное постановление объ обязательности помѣщенія герба города на должностныхъ знакахъ городской администраціи, на городской печати, многіе города не имѣли оффиціальныхъ гербовъ. Въ 1890 г. согласно учету, проведенному Гербовымъ отдѣленіемъ, только въ Европейской Россіи насчитывалось 59 городовъ, у которыхъ не было особыхъ оффиціальныхъ знаковъ»¹³²⁾. Въ изданномъ спустя 10 лѣтъ Гербовникѣ г. фонъ-Винклера, приводился списокъ только уѣздныхъ и окружныхъ городовъ (въ него не вошли заштатные и безуѣздные города), гербы коихъ не были внесены въ Полное Собрание Законовъ Россійской Имперіи, включавшій 77 городовъ, изъ нихъ — 22 въ Европейской Россіи¹³³⁾. Несмотря на значительный объемъ работы, продѣланный Герольдіей послѣ 1900 года по составленію земельныхъ гербовъ, къ 1914 году многіе города все еще не имѣли собственныхъ гербовъ.

Изъ списка въ Гербовникѣ г. фонъ-Винклера, къ 1914 году были утверждены гербы только 25 городовъ (Андижана, Аулиеата, Владиміра-Волинскаго, Джаркента, Джизака, Дубно, Казалинска, Катта-Кургана, Коканда, Копала, Красноводска, Лепсинска, Луганска, Мерва, Намангана, Николаевска (Приморск.), Николаевска (Самарск.), Новоузенска, Оша, Перовска, Петропавловска, Пишпека, Пржевальска, Ходжента и Чимкента), а также гербы еще 4 городовъ, которые *должны* были быть указаны въ этомъ списокѣ (Луцка, Никольска-Уссурийскаго, Петро-Александровска и Форга-Александровскаго).

Четыре города изъ списка утратили статусъ окружныхъ центровъ до 1900 года (Калмыковъ, Софійскъ, Темрюкъ и Удскъ), еще два (Джебраиль и Ейскъ) — послѣ изданія Гербовника г. фонъ-Винклера¹³⁴⁾, а городъ Дальній, какъ указано выше, былъ утраченъ Россіей въ 1904 году.

¹³²⁾ Соболева Н. А. Российская городская и областная геральдика... С. 140 (со ссылкой на ЦГИА СССР, ф. 1343, д. 126, л. 1).

¹³³⁾ Винклеръ. Гербы городовъ... С. 222.

¹³⁴⁾ Калмыковъ былъ «въ 1899 году обращенъ въ станицу, уѣздъ же переименованъ въ Лбищенскій, управленіе уѣздомъ перенесено въ поселокъ Лбищенскій и послѣдній преобразованъ въ уѣздный городъ Лбищенскъ» (Калмыковъ // БЕ. Дополн. т. Iа (2). — 1905. — С. 863). Софійская округа, 29-го Апрѣля 1896 года, была переименована въ Хабаровскую, административный центръ ея былъ перенесенъ изъ Софійска въ Хабаровскъ, а самъ городъ Софійскъ (въ Гербовникѣ г. фонъ-Винклера — Софійскъ) былъ обращенъ въ селеніе того же наименованія (3-е ПСЗ. Т. XVI. 1896. Отдѣленіе I. Отъ № 12355—13610 и Дополненія. — 1899. — С. 337. — № 12854). 24-го Марта 1897 года, центръ Темрюкскаго отдѣла Кубанской области былъ переведенъ изъ города Темрюка въ станицу Славянскую, назначенную мѣстопробываніемъ Управленія Темрюкскаго отдѣла (3-е ПСЗ. Т. XVII. 1897. Отъ № 13611—14860 и Дополненія. — 1900. — С. 138. — № 13890). Въ 1910 году, Темрюкскій отдѣлъ былъ переименованъ въ Таманскій (Статистическій Ежегодникъ Россіи 1915 г. (годъ двѣнадцатый). Изданіе Центрального Статистическаго Комитета М. В. Д. — Пг., 1916. — С. 20). Удскъ являлся окружнымъ центромъ до 1880 года, когда центръ Удской округи былъ перенесенъ въ Николаевскъ на Амурѣ; послѣ этого, Удскъ превратился въ незначительное поселеніе, имѣвшее не болѣе 200 жителей и называвшееся Удскимъ острогомъ (Удскій острогъ // БЕ. Т. XXXIVа (68). — 1902. — С. 586). Въ 1905 году, административный центръ Джебраильскаго уѣзда былъ перенесенъ въ село Карягино, а самъ уѣздъ переименованъ въ Карягинскій (Карягино // БЕ. Дополн. т. Iа (2). — 1905. — С. 885). 1-го Декабря 1903 года, Управленіе Ейскимъ отдѣломъ было перенесено изъ города Ейска въ станицу Уманскую (3-е ПСЗ. Т. XXIII. 1903. Отдѣленіе I. Отъ № 22360—23838 и Дополненія. — 1905. — С. 1045. — № 23609).

Еще съ однимъ городомъ въ Гербовникѣ г. фонъ-Винклера произошла явная путаница: городъ *Верхоленскъ* (Иркутской губерніи) показанъ, какъ имѣющій гербъ, утвержденный въ 1790 году какъ гербъ Оленска, тогда какъ *Виллюйскъ* (Якутской области) показанъ въ списокѣ городовъ, не имѣющихъ гербовъ. Въ дѣйствительности же Оленскъ — это прежнее названіе Виллюйска и, слѣдовательно, *Верхоленскъ*, а не *Виллюйскъ* не имѣлъ герба ¹³⁵).

Очевидно, ошибочно попалъ въ списокъ и городъ *Селенгинскъ* (Новый). Въ Гербовникѣ г. фонъ-Винклера указано, что гербы Селенгинска и Троицкосавска были утверждены 19-го Октября 1846 года, но «изображеній гербовъ обоихъ этихъ городовъ нѣтъ въ Полномъ Собраніи Законовъ» ¹³⁶). Между тѣмъ, Троицкосавскъ не отмѣченъ въ списокѣ неимѣющихъ гербовъ городовъ. Видимо, г. фонъ-Винклеръ былъ введенъ въ заблужденіе названіемъ *Новый Селенгинскъ*, полагая, что утвержденный въ 1846 году гербъ принадлежалъ *старому* Селенгинску, основанному въ 1666 году. Однако *Высочайшее* повѣленіе о перенесеніи изъ-за неудобнаго мѣстоположенія города Селенгинскъ на лѣвый берегъ рѣки Селенги послѣдовало уже въ 1840 году. Съ тѣхъ поръ, перенесенный на новое мѣсто Селенгинскъ, для котораго, собственно, и былъ конфирмованъ въ 1846 году гербъ, иногда ¹³⁷) назывался *Новымъ Селенгинскомъ* для отличія отъ прежняго, оставшагося за штатомъ, города *Старый Селенгинскъ*, прежде именовавшагося Селенгинскомъ и герба не имѣваго ¹³⁸).

Городъ *Газенпотъ*, видимо, вообще попалъ въ списокъ ошибочно — гербъ этого города былъ *Высочайше* утвержденъ 27-го Января 1850 года, его описаніе, хотя и безъ изображенія, внесено было 15-го Марта 1850 года въ Полное Собраніе Законовъ Россійской Имперіи, и приводилось въ Гербовникѣ г. фонъ-Винклера ¹³⁹).

Также, какъ и въ случаѣ съ гербомъ города *Кременца*, имѣются свѣдѣнія объ утвержденіи 7-го Марта 1842 года гербовъ городовъ *Кобеляки* и *Константинограда* ¹⁴⁰), однако изображеній и описаній этихъ гербовъ въ Полномъ Собраніи Законовъ нѣтъ. Въ Полномъ Собраніи Законовъ нѣтъ даже

¹³⁵) См. Приложеніе къ настоящей работѣ.

¹³⁶) Винклеръ. Гербы городовъ... С. XX.

¹³⁷) Напримѣръ, въ матеріалахъ переписи 1897 года онъ обозначенъ какъ Селенгинскъ (Населенныя мѣста... LXXIV. Забайкальская область. — С. 62).

¹³⁸) Старый Селенгинскъ представлялъ въ 1900 году «жалкое поселеніе: нѣсколько десятковъ домовъ, старая церковь, до 200 жителей» (Н. Л. (Лисовскій Н. М.) Селенгинскъ Старый // ВЕ. Т. XXIX (57). — 1900. — С. 348).

¹³⁹) 2-е ПСЗ. Т. XXV. Отдѣленіе первое. Отъ № 23787—24500. — 1851. — № 23993. — С. 172-173; Винклеръ. Гербы городовъ... С. XXII.

¹⁴⁰) Гречило А. Б., Савчук Ю. К., Сварник І. І. Герби міст України... С. 183 (Кобеляки — со ссылкой на РГИА, ф. 1411, оп. 1, д. 4, л. 315) и 197 (Константиноградъ — со ссылкой на «Дополненіе къ Винклеру» (Дополненіе к гербовнику П. П. Винклера. — М., 1992. — С. 4)). По другимъ даннымъ, гербы этихъ городовъ были утверждены въ Апрѣлѣ 1842 года.

упоминанія объ утвержденіи гербовъ этихъ городовъ ¹⁴¹⁾. Поэтому, мы рѣшили сохранить ихъ въ спискѣ ¹⁴²⁾.

Такимъ образомъ, списокъ, приводившійся въ Гербовникѣ г. фонъ-Винклера, сократился до 44 городовъ. Однако послѣ созданія, въ 1912 году, Холмской губерніи, онъ пополнился 8 новыми городами (Бѣла, Бѣлгорай, Влодава, Грубешовъ, Замостье, Томашевъ, Холмъ и Яновъ), и, такимъ образомъ, исправленный и дополненный (включены такіе города какъ Ардаганъ, Атбасаръ, Зайсанъ, Илдукстъ, Кагызманъ, Ольты, Святого Креста, Тальсенъ, Теджень, Темиръ, Троицкъ и Тургай) списокъ уѣздныхъ и окружныхъ городовъ, гербы коихъ не были внесены въ Полное Собраніе Законовъ Россійской Имперіи на 1914 годъ, включалъ 64 города. Изъ этихъ населенныхъ пунктовъ, Новороссійскъ и Холмъ являлись губернскими городами; Геокчай и Сальяны Бакинской губерніи — мѣстечками, а Яновъ Холмской губерніи — посадомъ. Слѣдуетъ отмѣтить, что фактически не имѣли утвержденныхъ гербовъ и 10 городовъ, для которыхъ въ Гербовникѣ г. фонъ-Винклера въ качествѣ городскихъ показаны губернскіе (Астрахань, Кишиневъ и Ставрополь) или областные (Батумъ, Владикавказъ, Карсъ, Новочеркасскъ, Темиръ-Ханъ-Шура, Тургай (внесенъ нами въ списокъ какъ уѣздный городъ) и Уральскъ) гербы.



¹⁴¹⁾ Возможно, это объясняется тѣмъ, что «образцово выполненное, Полное Собраніе Законовъ оказывается все-таки неполнымъ. По сличенію г. Баранова, въ Полномъ Собраніи Законовъ за время съ 1649 по 1865 годъ содержится всего 42860 статей, а в санктъ-петербургскомъ сенатскомъ архивѣ за періодъ отъ 1704 по 1865 годъ имѣется 124177 Высочайшихъ указовъ и повелѣній. За XVIII вѣкъ число однихъ именныхъ Высочайшихъ указовъ доходитъ до 30000 номеровъ, тогда какъ въ Полномъ Собраніи Законовъ ихъ помѣщено, начиная съ 1711 года, всего 17500. Многие изъ этихъ указовъ сознательно были исключены при изданіи Полнаго Собранія Законовъ, как узаконенія личныя и частныя, но многое было неразыскано и пропущено» (В. Н. (Нечаевъ В. М.) Полное собраніе законовъ // БС. Т. XXIV (47). — 1898. — С. 350).

¹⁴²⁾ Въ Полномъ Собраніи Законовъ, указъ, въ которомъ говорится о Высочайшемъ утвержденіи рисунковъ гербовъ Петергофа и Царскаго Села, имѣется, но онъ не содержитъ ни описаній, ни изображеній этихъ гербовъ (Дополненіе ко второму Полному собранію законовъ Россійской Имперіи. Часть I. Законы 1825—1843 года. — СПб., 1855. — С. 5-6. — № 4418а; Винклеръ. Гербы городовъ... С. XX).

Утверждаю.

Въ Царскомъ Селѣ
19 Марта 1908 года

Министра восточныхъ Дѣлъ

Гербъ
уезднаго города Пинежа
Семипалатенской Области.



Въ лазуревомъ щитѣ, серебряный пчелъ, обращенный
трижды лазуревыми крыльями въ рядѣ. Сверху и
снизу пчела по одной золотой пчелѣ. Въ верхней ча-
сти герба Семипалатенской Области. Щитъ увѣнчанъ
серебряною с тремя зубцами башиною короною и окру-
женъ сверху золотыми колосками, соединенными Ала-
кашскою лентою.



Генераль-Адъютантъ
Графъ В. А. Перовскій.



Генераль-Маіоръ
Н. М. Пржевальскій.




Генераль-Адъютантъ
М. Д. Скобелевъ.



Генераль-Лейтенантъ
М. Г. Черняевъ.

Гербъ города Лахти.




Лахден kaupungin vaakuna.

Ylläpitäväksi Keisarillisen Ma-
jestätin lokakuun 24 päivänä 1912. Lahden ka-
upungille Amossa vahvistaman vaakunan kanssa todistaa:
Helsingissä, Keisarillisen Suomen Senaatin Siivittä-
miskunnassa, 23 päivänä lokakuuta 1912.

Wastaja:
N. A. M. M.

Г Е Р Б Ы
ГОР О Д О В Ъ
РОССІЙСКОЙ ИМПЕРІИ
ВНЕСЕННЫЕ
ВЪ
ПОЛНОЕ СОБРАНИЕ ЗАКОНОВЪ.

В ы с о ч а й ш е утвержденъ:
22-го Октября 1908 года.
Ферганской Области.



Андижанъ.
Ферганской области. Уѣздный.

Въ зеленомъ щитѣ, золотая съ черными швами крѣпостная стѣна. Въ черной оконечности, двѣ золотыя коробочки хлопчатника въ періодъ ихъ раскрытія. Въ вольной части щита, гербъ Ферганской области. Щитъ украшенъ серебряною башенною короною о трехъ зубцахъ и окруженъ двумя виноградными лозами, соединенными Александровскою лентою.

В ы с о ч а й ш е утвержденъ:
22-го Октября 1908 года.
Закаспійской Области.



Асхабадъ.
Закаспійской области. Областной.

Въ лазуревомъ щитѣ, съ золотою оконечностью, серебряный тигръ безъ когтей съ червлеными глазами и языкомъ, держащій въ правой лапѣ золотой лукъ съ таковою же порванною тетивою. Щитъ украшенъ золотою башенною короною о трехъ зубцахъ и окруженъ двумя золотыми молотками, соединенными Александровскою лентою.


В ы с о ч а й ш е утвержденъ:
21-го Апрѣля 1909 года.
Сырѣ-Дарьинской Области.



Ауліеата.
Сырѣ-Дарьинской области. Уѣздный.

Щитъ пересѣченный. Въ верхней черной части, золотой перевязанный червленою лентою снопъ пшеницы; въ нижней золотой части, черный конь съ червлеными глазами. Въ вольной части гербъ Сырѣ-Дарьинской области. Щитъ увѣнчанъ серебряною башенною короною и окруженъ двумя золотыми колосьями, соединенными Александровскою лентою.

В ы с о ч а й ш е утвержденъ:
1-го Февраля 1912 года.
Амурской Области.



Благовѣщенскъ.
Амурской области. Областной.

Въ зеленомъ щитѣ, серебряный волнообразный поясъ, сопровождаемый въ главѣ щита тремя золотыми о восьми лучахъ звѣздами, въ рядъ. Щитъ увѣнчанъ золотою башенною о трехъ зубцахъ короною и окруженъ золотыми колосьями, соединенными Александровскою лентою.

В Ы С О Ч А Й Ш Е утверждёнъ:
27-го Января 1911 года.
Волинской Губерніи.



Владиміръ-Волинскъ.
Волинской губерніи. Уѣздный.

Въ черномъ щитѣ, всадникъ витязь, поражающій булавою зеленого змія. Въ вольной части щита — гербъ Волинской губерніи. Щитъ украшенъ серебряною башенною короною о трехъ зубцахъ и окруженъ двумя золотыми колосьями, соединенными Александровскою лентою.

В Ы С О Ч А Й Ш Е утверждёнъ:
19-го Марта 1908 года.
Семирѣченской Области.



Вѣрный.
Семирѣченской области. Областной.

Въ червленомъ щитѣ, золотой опрокинутый полумѣсяцъ. Глава щита золотая, усѣянная Россійскими Государственными орлами. Щитъ увѣнчанъ золотою башенною о трехъ зубцахъ короною и окруженъ двумя золотыми колосьями, соединенными Александровскою лентою.

В Ы С О Ч А Й Ш Е утверждёнъ:
19-го Марта 1908 года.
Семирѣченской Области.



Джаркентъ.
Семирѣченской области. Уѣздный.

Въ золотомъ щитѣ, на горѣ такъ называемый благородный олень или мараль (*caprus elaphus*) натурального вида. Въ вольной части гербъ Семирѣченской области. Щитъ украшенъ серебряною башенною короною о трехъ зубцахъ и окруженъ двумя золотыми виноградными лозами, соединенными Александровскою лентою.


В Ы С О Ч А Й Ш Е утверждёнъ:
14-го Апрѣля 1910 года.
Самаркандской Области.



Джизакъ.
Самаркандской области. Уѣздный.

Въ серебряномъ щитѣ, на веру червленый крѣпостной (зубчатый) поясъ, внизу черный навьюченный верблюдъ. Въ вольной части щита, гербъ Самаркандской области. Щитъ украшенъ серебряною башенною короною о трехъ зубцахъ и окруженъ двумя золотыми колосьями, соединенными Александровскою лентою.


В ы с о ч а й ш е утвержденъ:
27-го Января 1911 года.
Волинской Губерни.



Дубно.
Волинской губерни. Уѣздный.

Золотое поле щита, усѣянное зелеными дубовыми листьями. Въ вольной части щита — гербъ Волинской губерни. Щитъ украшенъ серебряною башенною короною о трехъ зубцахъ и окруженъ двумя золотыми колосьями, соединенными Александровскою лентою.

В ы с о ч а й ш е утвержденъ:
21-го Апрѣля 1909 года.
Сырѣ-Дарьинской Области.



Казалинскъ.
Сырѣ-Дарьинской области. Уѣздный.

Въ черномъ щитѣ, на золотой землѣ натуральный навьюченный верблюдъ, сопровождаемый вверху золотымъ трезубцемъ. Въ вольной части, гербъ Сырѣ-Дарьинской области. Щитъ увѣнчанъ серебряною о трехъ зубцахъ башенною короною и окруженъ двумя золотыми виноградными лозами, соединенными Александровскою лентою.


В ы с о ч а й ш е утвержденъ:
14-го Апрѣля 1910 года.
Самаркандской Области.



Катта-Курганъ.
Самаркандской области. Уѣздный.

Въ черномъ щитѣ, три серебряныхъ цвѣтка растенія табакъ (*Nicotinia Tabacum*). Въ вольной части щита, гербъ Самаркандской области. Щитъ украшенъ серебряною башенною короною о трехъ зубцахъ и окруженъ двумя золотыми колосьями, соединенными Александровскою лентою.

В ы с о ч а й ш е утвержденъ:
22-го Октябля 1908 года.
Ферганской Области.



Кокандъ.
Ферганской области. Уѣздный.

Въ червленомъ щитѣ золотой фасадъ Кокандскаго ханскаго дворца съ отверстыми воротами. Въ лазуревой оконечности щита три серебряные цвѣтка хлопчатника въ рядъ. Въ вольной части щита, гербъ Ферганской области. Щитъ украшенъ серебряною башенною короною о трехъ зубцахъ и окруженъ двумя виноградными лозами, соединенными Александровскою лентою.


В ы с о ч а й ш е утверждёнъ:
19-го Марта 1908 года.
Семирѣченской Области.



Копаль.
Семирѣченской области. Уѣздный.

Щитъ пересѣченный. Въ верхней черной части, золотой осьмиконечный крестъ, сопровождаемый внизу таковымъ же полумѣсяцемъ рогами вверхъ; въ нижней серебряной части, зеленое полевое укрѣплёне (штерншанцъ). Въ вольной части, гербъ Семирѣченской области. Щитъ увѣнчанъ серебряною о трехъ зубцахъ башенною короною и окруженъ двумя золотыми колосьями, соединенными Александровскою лентою.

В ы с о ч а й ш е утверждёнъ:
22-го Октября 1908 года.
Закаспійской Области.



Красноводскъ.
Закаспійской области. Уѣздный.

Въ червленомъ щитѣ, серебряный поясъ, обремененный тремя навьюченными натуральными верблюдами въ-рядъ. Поясъ сопровождаютъ: сверху — золотая о шести лучахъ звѣзда, снизу — свернувшаяся въ кольцо таковая же рыба. Въ вольной части щита, гербъ Закаспійской области. Щитъ украшенъ серебряною башенною короною о трехъ зубцахъ и окруженъ двумя золотыми якорями, соединенными Александровскою лентою.


В ы с о ч а й ш е утверждёнъ:
19-го Марта 1908 года.
Семирѣченской Области.



Лепсинскъ.
Семирѣченской области. Уѣздный.

Въ золотомъ щитѣ, голова марала (мѣстный олень) натурального вида. Въ червленой оконечности, три золотые пчелиные улья въ-рядъ. Въ вольной части, гербъ Семирѣченской области. Щитъ увѣнчанъ серебряною о трехъ зубцахъ башенною короною и окруженъ двумя золотыми колосьями, соединенными Александровскою лентою.


В ы с о ч а й ш е утвержденъ:
22-го Апрелья 1903 года.
Екатеринославской Губерніи.



Луганскъ.
Екатеринославской губерніи. Уѣздный.

Въ золотомъ щитѣ, черная съ золотыми швами доменная печь съ червленымъ пламенемъ, сопровождаемая по бокамъ двумя черными молотами. Въ вольной части щита гербъ Екатеринославской губерніи. Щитъ увѣнчанъ серебряною съ черными швами, башенною короною о трехъ зубцахъ. За щитомъ, двѣ накрестъ положенныя стального цвѣта кирки, соединенныя Александровскою лентою.


В ы с о ч а й ш е утвержденъ:
27-го Января 1911 года.
Волинской Губерніи.



Луцкъ.
Волинской губерніи. Уѣздный.

Въ серебряномъ щитѣ, червленая крѣпостная башня, съ выходящимъ изъ нея витяземъ натурального вида, держащимъ въ правой рукѣ опущенный мечъ, а въ лѣвой — осьмиконечный золотой крестъ. Въ вольной части щита — гербъ Волинской губерніи. Щитъ украшенъ серебряною башенною короною о трехъ зубцахъ и окруженъ двумя золотыми колосьями, соединенными Александровскою лентою.


В ы с о ч а й ш е утвержденъ:
22-го Октября 1908 года.
Закаспійской Области.



Мервъ.
Закаспійской области. Уѣздный.

Щитъ пересѣченный. Въ верхней серебряной части, натуральный кустъ хлопчатника. Въ нижней червленой части, двѣ накрестъ положенныя серебряныя Текинскія шашки съ таковыми же перевязями. Въ вольной части щита, гербъ Закаспійской области. Щитъ украшенъ серебряною башенною короною о трехъ зубцахъ и окруженъ двумя золотыми молотками, соединенными Александровскою лентою.


В ы с о ч а й ш е утвержденъ:
26-го Апрѣля 1913 года.
Забайкальской Области.



Мысовскъ.
Забайкальской области. Безуѣздный.

Въ червленомъ полѣ, на серебряной водѣ, черное судно съ тремя золотыми цыбиками. Въ вольной части щита, гербъ Забайкальской области. Щитъ увѣнчанъ червле-ною башенною о трехъ зубцахъ короною и окруженъ двумя золотыми якорями, соединенными Александровскою лентою.


В ы с о ч а й ш е утвержденъ:
22-го Октября 1908 года.
Ферганской Области.



Наманганъ.
Ферганской области. Уѣздный.

Въ червленомъ щитѣ, три серебряные шелковичные червя (1 и 2), свернувшіеся кольцомъ. Въ вольной части щита, гербъ Ферганской области. Щитъ украшенъ серебряною башенною короною о трехъ зубцахъ и окруженъ двумя виноградными лозами, соединенными Александровскою лентою.

В ы с о ч а й ш е утвержденъ:
1-го Февраля 1912 года.
Приморской Области.



Николаевскъ.
Приморской области. Уѣздный.

Въ лазуревомъ щитѣ, на волнообразной серебряной оконечности съ лазуревую рыбу (лосось), золотая зубчатая стѣна съ двумя круглыми башнями и открытыми воротами, сопровождаемая вверху на-крестъ положенными двумя золотыми кирками и таковою же лопатою. Въ вольной части щита — гербъ Приморской области. Щитъ увѣнчанъ серебряною о трехъ зубцахъ башенною короною и окруженъ двумя золотыми якорями, соединенными Александровскою лентою.

В ы с о ч а й ш е утвержденъ:
14-го Апрѣля 1910 года.
Самарской Губерніи.



Николаевскъ.
Самарской губерніи. Уѣздный.

Въ серебряномъ щитѣ, два зеленые снопа пшеницы, на-крестъ положенные и перевязанные червленою лентою. Въ вольной части, гербъ Самарской губерніи. Щитъ увѣнчанъ серебряною башенною короною о трехъ зубцахъ и окруженъ двумя золотыми колосьями, соединенными Александровскою лентою.

В ы с о ч а й ш е утвержденъ:
1-го Февраля 1912 года.
Приморской Области.



Никольскъ-Уссурійскій.
Приморской области. Уѣздный.

Въ червленомъ щитѣ, золотой перевязанный лазуревую лентою хлѣбный снопь, съ воткнутымъ въ него серебрянымъ серпомъ. Въ вольной части щита — гербъ Приморской области. Щитъ увѣнчанъ серебряною о трехъ зубцахъ башенною короною и окруженъ двумя золотыми колосьями, соединенными Александровскою лентою.

В ы с о ч а й ш е утвержденъ:
12-го Января 1900 года.
Самарской Губерніи.



Новоузенскъ.
Самарской губерніи. Уѣздный.

Щитъ пересѣченный. Въ верхней зеленой части, перевязанный золотою лентою серебряный снопь ковыля. Въ нижней, серебряной части, черный съ золотыми украшениями плугъ. Въ вольной части щита гербъ Самарской губерніи. Щитъ увѣнчанъ серебряною башенною короною о трехъ зубцахъ и окруженъ двумя золотыми колосьями, соединенными Александровскою лентою.


В ы с о ч а й ш е утвержденъ:
22-го Октября 1908 года.
Ферганской Области.



Ошъ.
Ферганской области. Уѣздный.

Въ червленомъ щитѣ, серебряная вершина горы, сопровождаемая сверху золотымъ полумѣсяцемъ, рогами вверхъ. Въ зеленой оконечности щита, двѣ золотыя воловы головы съ червлеными глазами. Въ вольной части щита, гербъ Ферганской области. Щитъ украшенъ серебряною башенною короною о трехъ зубцахъ и окруженъ двумя виноградными лозами, соединенными Александровскою лентою.


В ы с о ч а й ш е утвержденъ:
14-го Апрѣля 1910 года.
Самаркандской Области.



Пенджекентъ.
Самаркандской области. Безуѣздный.

Въ золотомъ щитѣ, пять положенныхъ діагонально (слѣва на право) лазуревыхъ башенныхъ коронъ о трехъ зубцахъ. Въ вольной части щита, гербъ Самаркандской области. Щитъ украшенъ червеною башенною короною о трехъ зубцахъ и окруженъ двумя золотыми колосьями, соединенными Александровскою лентою.


В ы с о ч а й ш е утвержденъ:
21-го Апрѣля 1909 года.
Сырѣ-Дарьинской Области.



Перовскъ.
Сырѣ-Дарьинской области. Уѣздный.

Въ лазуревомъ щитѣ, серебряная киргизская кибитка съ черными дамасцированными украшеніями. Въ черной оконечности, золотая бычачья голова съ червлеными глазами. Въ вольной части, гербъ Сырѣ-Дарьинской области. Щитъ увѣнчанъ серебряною о трехъ зубцахъ башенною короною и окруженъ двумя золотыми колосьями, соединенными Александровскою лентою.


В ы с о ч а й ш е утвержденъ:
21-го Апрѣля 1909 года.
Сырѣ-Дарьинской Области.



Петро-Александровскъ.
Сырѣ-Дарьинской области. Уѣздный.

Въ червленомъ щитѣ, на черной землѣ серебряная крѣпостная стѣна съ тремя башнями и отверстыми воротами, сопровождаемая вверху тремя серебряными кистями винограда (1 и 2). Въ вольной части, гербъ Сырѣ-Дарьинской области. Щитъ увѣнчанъ серебряною о трехъ зубцахъ башенною короною и окруженъ двумя золотыми виноградными лозами, соединенными Александровскою лентою.


В ы с о ч а й ш е утвержденъ:
26-го Апрѣля 1913 года.
Камчатской Области.



Петропавловскъ.
Камчатской области. Областной.

Въ серебряномъ щитѣ, три червленныя сопки, съ исходящимъ пламенемъ. Щитъ украшенъ золотою башенною короною о трехъ зубцахъ и окруженъ двумя золотыми якорями, соединенными Александровскою лентою.


В ы с о ч а й ш е утверждёнъ:
19-го Марта 1908 года.
Семирѣченской Области.



Пишпекъ.
Семирѣченской области. Уѣздный.

Въ лазуревомъ щитѣ, серебряный поясъ, обремененный тремя лазуревыми лемехами въ рядъ. Сверху и снизу пояса по одной золотой пчелѣ. Въ вольной части, гербъ Семирѣченской области. Щитъ увѣнчанъ серебряною о трехъ зубцахъ башенною короною и окруженъ двумя золотыми колосьями, соединенными Александровскою лентою.

В ы с о ч а й ш е утверждёнъ:
19-го Марта 1908 года.
Семирѣченской Области.



Пржевальскъ.
Семирѣченской области. Уѣздный.

Въ черномъ щитѣ, серебряный глобусъ съ золотыми меридіаномъ и подставкою, сопровождаемый сверху золотою о пяти лучахъ звѣздою; въ золотой оконечности щита, два накрестъ положенные червленые колоса, обремененные въ точкѣ пересѣченія натуральною пчелою. Въ вольной части, гербъ Семирѣченской области. Щитъ увѣнчанъ серебряною о трехъ зубцахъ башенною короною и окруженъ двумя золотыми колосьями, соединенными Александровскою лентою.


В ы с о ч а й ш е утверждёнъ:
14-го Апрѣля 1910 года.
Самаркандской Области.



Самаркандъ.
Самаркандской области. Областной.

Въ лазуревомъ щитѣ, серебряный волнообразный столбъ, сопровождаемый по бокамъ двумя золотыми вѣтвями тутоваго дерева. Въ серебряной дамасцированной главѣ щита, знакъ тамги (печати) Тамерлана, то есть три черныхъ сдвинутыхъ кольца. Щитъ украшенъ золотою башенною короною о пяти зубцахъ и окруженъ двумя золотыми виноградными лозами, соединенными Александровскою лентою.


В ы с о ч а й ш е утвержденъ:
22-го Октября 1908 года.
Ферганской Области.



Скобелевъ. (бывшій Новый Маргеланъ).
Ферганской области. Областной.

Въ серебряномъ щитѣ, лазуревый поясъ, сопровождаемый тремя червлеными шелковичными бабочками (2 и 1). Щитъ украшенъ золотою башенною короною о трехъ зубцахъ и окруженъ двумя золотыми виноградными лозами, соединенными Александровскою лентою.

В ы с о ч а й ш е утвержденъ:
22-го Октября 1908 года.
Ферганской Области.



Старый Маргеланъ.
Ферганской области. Неуѣздный.

Въ черномъ щитѣ, золотой поясъ, обремененный двумя зелеными накрестъ положенными протянутыми шелковичными червями, сопровождаемый двумя золотыми монетами, одна сверху, другая — снизу. Въ вольной части щита, гербъ Ферганской области. Щитъ украшенъ червеною башенною короною о трехъ зубцахъ и окруженъ двумя виноградными лозами, соединенными Александровскою лентою.


В ы с о ч а й ш е утвержденъ:
21-го Апрелья 1909 года.
Сыръ-Дарьинской Области.



Ташкентъ.
Сыръ-Дарьинской области. Областной.

Въ золотомъ щитѣ, лазуревый волнообразный поясъ, сопровождаемый, вверху и внизу, двумя зелеными опрокинутыми виноградными листьями. Щитъ увѣнчанъ золотою башенною о трехъ зубцахъ короною и окруженъ двумя золотыми виноградными лозами, соединенными Александровскою лентою.

В ы с о ч а й ш е утвержденъ:
21-го Апрелья 1909 года.
Сыръ-Дарьинской Области.



Туркестанъ.
Сыръ-Дарьинской области. Заштатный.

Въ серебряномъ щитѣ, четыре черные пояса, сопровождаемые вверху тремя лазуревыми молотами въ рядъ. Въ вольной части, гербъ Сыръ-Дарьинской области. Щитъ увѣнчанъ червеною о трехъ зубцахъ башенною короною и окруженъ двумя серебряными кирками, соединенными Александровскою лентою.


В ы с о ч а й ш е утвержденъ:
14-го Апрелья 1910 года.
Самаркандской Области.



Ура-Тюбе.
Самаркандской области. Безуѣздный.

Въ черномъ щитѣ, серебряная крѣпость, сопровождаемая сверху оторванною золотою конскою головою. Въ вольной части щита, гербъ Самаркандской области. Щитъ украшенъ червленою башенною короною о трехъ зубцахъ и окруженъ двумя золотыми колосьями, соединенными Александровскою лентою.


В ы с о ч а й ш е утвержденъ:
22-го Октября 1908 года.
Закаспійской Области.



Фортъ-Александровскій.
Закаспійской области. Уѣздный.

Въ черномъ щитѣ, серебряная съ черными швами крѣпость; въ волнообразной лазуревой оконечности щита, двѣ серебряныя противопоставленныя рыбы. Въ вольной части щита, гербъ Закаспійской области. Щитъ украшенъ серебряною башенною короною о трехъ зубцахъ и окруженъ двумя золотыми якорями, соединенными Александровскою лентою.

В ы с о ч а й ш е утвержденъ:
1-го Февраля 1912 года.
Приморской Области.



Хабаровскъ.
Приморской области. Уѣздный.

Въ золотомъ щитѣ, геральдическій вилообразный лазуревый крестъ, сопровождаемый внизу червленою рыбой. Въ вольной части щита — гербъ Приморской области. Щитъ увѣнчанъ серебряною о трехъ зубцахъ башенною короною и окруженъ двумя золотыми колосьями, соединенными Александровскою лентою.


В ы с о ч а й ш е утвержденъ:
14-го Апрелья 1910 года.
Самаркандской Области.



Ходзентъ.
Самаркандской области. Уѣздный.

Въ серебряномъ щитѣ, три зеленые тутовые листа, обремененные золотыми шелковичными червями. Въ вольной части щита, гербъ Самаркандской области. Щитъ украшенъ серебряною башенною короною о трехъ зубцахъ и окруженъ двумя золотыми колосьями, соединенными Александровскою лентою.

В ы с о ч а й ш е у т в е р ж д е н ь :
21-го А пр ѣ л я 1909 г о д а .
С ы р ь - Д а р ь и н с к о й О б л а с т и .




Чимкентъ.

С ы р ь - Д а р ь и н с к о й о б л а с т и . У ѣ з д н ы й .

Въ зеленомъ щитѣ, серебряная вѣтка особаго вида полыни, съ таковыми же цвѣтками. Въ вольной части, гербъ Сыр-Дарьинской области. Щитъ увѣнчанъ серебряною башенною короною о трехъ зубахъ и окруженъ двумя золотыми колосьями, соединенными Александровскою лентою.


В ы с о ч а й ш е у т в е р ж д е н ь :
26-го А пр ѣ л я 1913 г о д а .
З а б а й к а л ь с к о й О б л а с т и .



Чита.

З а б а й к а л ь с к о й о б л а с т и . О б л а с т н о й .


Въ золотомъ полѣ, осьмиконечный полисадъ, червленый съ зеленою, сопровождаемый въ верху червеною буйволовою головою съ серебряными глазами и языкомъ. Щитъ увѣнчанъ золотою башенною о трехъ зубахъ короною и окруженъ двумя золотыми колосьями, соединенными Александровскою лентою.



Г Е Р Б Ы
ОБЛАСТЕЙ
РОССИЙСКОЙ ИМПЕРИИ.

В ы с о ч а й ш е утверждень:

17-го Іюня 1881 года.

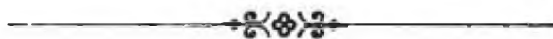


ГЕРБЪ

Батумской области.

Щитъ пересѣченъ волнообразно червленью и серебромъ, съ тремя золотыми византійскими монетами 2 и 1, въ верхней половинѣ. Щитъ украшенъ древнею Царскою короною и окруженъ золотыми дубовыми листьями, соединенными Александровскою лентою.

Примѣчаніе. Высочайшаго утвержденія герба **Сахалинской области** еще не послѣдовало.



АЛФАВИТНЫЕ УКАЗАТЕЛИ.

І. Гербы городовъ, внесенные въ Полное Собраніе Законовъ Россійской Имперіи.

А.

Андижанъ—Ферганск. обл. Уѣздный.
Асхабадъ—Закаспійск. обл. Областной.
Ауліеата—Сырѣ-Дарьинск. обл. Уѣздный.

Б.

Благовѣщенскъ—Амурск. обл. Областной.

В.

Вилюйскъ—Якутск. обл. Окружной. *)
Владиміръ-Волынскъ—Волынск. губ. Уѣздный.
Вѣрный—Семирѣченск. обл. Областной.

Г.

Градижскъ—Полтавск. губ. Заштатный. *

Д.

Джаркентъ—Семирѣченск. обл. Уѣздный.
Джизакъ—Самаркандск. обл. Уѣздный.
Дубно—Волынск. губ. Уѣздный.

Е.

Елатъма—Тамбовск. губ. Уѣздный. *

К.

Казалинскъ—Сырѣ-Дарьинск. обл. Уѣздный.
Катта-Курганъ—Самаркандск. обл. Уѣздный.
Кокандъ—Ферганск. обл. Уѣздный.
Копаль—Семирѣченск. обл. Уѣздный.
Красноводскъ—Закаспійск. обл. Уѣздный.

Л.

Лепсинскъ—Семирѣченск. обл. Уѣздный.
Луганскъ—Екатеринославск. губ. Уѣздный.
Лухъ—Костромск. губ. Заштатный. *
Луцкъ—Волынск. губ. Уѣздный.

М.

Мервѣ—Закаспійск. обл. Уѣздный.
Мысовскъ—Забайкальск. обл. Безуѣздный.

Н.

Наманганъ—Ферганск. обл. Уѣздный.
Николаевскъ—Приморск. обл. Уѣздный.
Николаевскъ—Самарск. губ. Уѣздный.
Никольскъ-Уссурійскій—Приморск. обл. Уѣздный.
Новоузенскъ—Самарск. губ. Уѣздный.

О.

Ошъ—Ферганск. обл. Уѣздный.

П.

Пенджекентъ—Самаркандск. обл. Безуѣздный.
Перовскъ—Сырѣ-Дарьинск. обл. Уѣздный.
Петро-Александровскъ—Сырѣ-Дарьинск. обл. Уѣздный.
Петропавловскъ—Камчатск. обл. Областной.
Пишпекъ—Семирѣченск. обл. Уѣздный.
Пржевальскъ—Семирѣченск. обл. Уѣздный.

С.

Самаркандъ—Самаркандск. обл. Областной.
Скобелевъ—Ферганск. обл. Областной.
Старый Маргеланъ—Ферганск. обл. Неуѣздный.

*) Отмѣченные гербы приводятся въ Приложеніи.

Т.

Ташкентъ—Сырѣ-Дарьинск. обл. Областной.
Туркестанъ—Сырѣ-Дарьинск. обл. Заштатный

У.

Ура-Тюбе—Самаркандск. обл. Безуѣздный.

Ф.

Фортъ-Александровскій—Закаспійск. обл. Уѣздный.

Х.

Хабаровскъ—Приморск. обл. Уѣздный.
Ходжентъ—Самаркандск. обл. Уѣздный.

Ч.

Чимкентъ—Сырѣ-Дарьинск. обл. Уѣздный.
Чита—Забайкальск. обл. Областной.

Я.

Ямполь—Подольск. губ. Уѣздный. *



II. Гербы губерній Россійской Имперіи.

Высочайшаго утвержденія гербовъ **Холмской** и **Черноморской** губерній
еще не послѣдовало. *

III. Гербы областей Россійской Имперіи.

Батумской | **Камчатской**

Высочайшаго утвержденія герба **Сахалинской** областей еще не послѣдовало.

IV. Гербы губерній Великаго Княжества Финляндскаго.

Высочайшаго утвержденія гербовъ губерній **Великаго Княжества Финляндскаго**
еще не послѣдовало.

V. Гербъ города, переименованнаго въ мѣстечко.

Ямполь — мѣстечко **Волынск. губ.** *

VI. Уѣздные и окружные города

ГЕРБЫ КОИХЪ НЕ ВНЕСЕНЫ ВЪ ПОЛНОЕ СОБРАНІЕ ЗАКОНОВЪ

Россійской Имперіи.

- | | |
|--|--|
| Акмолинскъ —Акмолинской области. | Константиноградъ —Полтавской губерніи. |
| Актюбинскъ —Тургайской области. | Кременецъ —Волынской губерніи. |
| Акша —Забайкальской области. | Кустанай —Тургайской области. |
| Александровскъ —Архангельской губерніи. | Лбищенскъ —Уральской области. |
| Ардаганъ —Карской области. | Майкопъ —Кубанской области. |
| Артвинъ —Батумской области. | Маріинскъ —Томской губерніи. |
| Атбасаръ —Акмолинской области. | Новая-Ушица —Подольской губерніи. |
| Ахалкалаки —Тифлисской губерніи. | Ново-Баязитъ —Эриванской губерніи. |
| Бердичевъ —Кіевской губерніи. | Ново-Зыбковъ —Черниговской губерніи. |
| Бѣла —Холмской губерніи. | Новороссійскъ —Черноморской губерніи.* |
| Бѣлгорай —Холмской губерніи. | Ольгополь —Подольской губерніи. |
| Верхоленскъ —Иркутской губерніи. | Ольты —Карской области. |
| Верхоянскъ —Якутской области. | Орскъ —Оренбургской губерніи. |
| Влодава —Холмской губерніи. | Павлодаръ —Семипалатинской области. |
| Геокчай —Бакинской губерніи. | Петергофъ (Новый) —С.-Петербургской губерніи. |
| Горки (Горы-Горки) —Могилевской губерніи. | Сальяны —Бакинской губерніи. |
| Грайворонъ —Курской губерніи. | Святого Креста —Ставропольской губерніи. |
| Грозный —Терской области. | Сигнахъ —Тифлисской губерніи. |
| Грубешовъ —Холмской губерніи. | Сороки —Бессарабской губерніи.* |
| Гунибъ —Дагестанской области. | Средне-Колымскъ —Якутской области. |
| Гурьевъ —Уральской области. | Сухумъ-Кале —Сухумскаго округа. |
| Дмитровскъ —Орловской губерніи. | Тальсень —Курляндской губерніи. |
| Душетъ —Тифлисской губерніи. | Теджень —Закаспійской области. |
| Зайсанъ —Семипалатинской области. | Темиръ —Уральской области. |
| Замостье —Холмской губерніи. | Томашовъ —Холмской губерніи. |
| Златоустъ —Уфимской губерніи. | Троицкъ —Оренбургской губерніи. |
| Иллуксть —Курляндской губерніи. | Тургай —Тургайской области. |
| Иргизъ —Тургайской области. | Тюкалинскъ —Тобольской губерніи. |
| Кагызманъ —Карской области. | Усть-Каменногорскъ —Семипалатинской области. |
| Каркаралинскъ —Семипалатинской области. | Холмъ —Холмской губерніи. |
| Кобеляки —Полтавской губерніи. | Царское-Село —С.-Петербургской губерніи. |
| Кокчетавъ —Акмолинской области. | Яновъ —Холмской губерніи. |

VII. Безуѣздные и заштатные города

ГЕРБЫ КОИХЪ НЕ ВНЕСЕНЫ ВЪ ПОЛНОЕ СОБРАНІЕ ЗАКОНОВЪ

Россійской Имперіи.

Александровскъ—Грушевскій—Донской области.
Алексѣевскъ—Амурской области. *
Алушта—Таврической губерніи.
Анапа—Кубанской области.
Балаклава—Таврической губерніи.
Баръ—Подольской губерніи.
Бахчисарай—Таврической губерніи.
Березовка—Херсонской губерніи.
Бериславъ—Херсонской губерніи.
Боготоль—Томской губерніи.
Бодайбо—Иркутской губерніи.
Болградъ—Бессарабской губерніи.
Брянскъ—Гродненской губерніи.
Васильковъ—Гродненской губерніи.
Видзы—Ковенской губерніи.
Воротынскъ—Калужской губерніи.
Георгіевскъ—Терской области.
Гоніондзь—Гродненской губерніи.
Дедюхинъ—Пермской губерніи.
Домброво—Гродненской губерніи.
Дрогичинъ—Гродненской губерніи.
Друя—Виленской губерніи.
Дубенка—Холмской губерніи.
Дубоссары—Херсонской губерніи.
Ейскъ—Кубанской области.
Еникале—Таврической губерніи.
Жмеринка—Подольской губерніи.
Зея—Амурской области.
Иваново-Вознесенскъ—Владимірской губерніи.
Илецкая Защита—Оренбургской губерніи.
Илецкъ—Уральской области.
Илимскъ—Иркутской губерніи.
Каахка—Закаспійской области.
Кагуль—Бессарабской губерніи.
Карасубазаръ—Таврической губерніи.
Кизиль-Арватъ—Закаспійской области.
Килія—Бессарабской губерніи.
Кисловодскъ—Терской области.
Клещели—Гродненской губерніи.
Кнышинъ—Гродненской губерніи.

Коджоры—Тифлисской губерніи.
Кокпекты—Семипалатинской области.
Корицынъ—Гродненской губерніи.
Кузница—Гродненской губерніи.
Маяки—Херсонской губерніи.
Мельникъ—Гродненской губерніи.
Наревъ—Гродненской губерніи.
Ново-Николаевскъ—Томской губерніи.
Новый Дворъ—Гродненской губерніи.
Ногайскъ—Таврической губерніи.
Овидіополь—Херсонской губерніи.
Одельскъ—Гродненской губерніи.
Ордубать—Эриванской губерніи.
Орѣховъ—Таврической губерніи.
Очаковъ—Херсонской губерніи.
Петровскъ—Дагестанской области.
Поти—Кутаисской губерніи.
Радошковичи—Виленской губерніи.
Редуть-Кале—Кутаисской губерніи.
Рени—Бессарабской губерніи.
Романовскъ—Черноморской губерніи.
Сальница—Подольской губерніи.
Серахсъ—Закаспійской области.
Славянскъ—Харьковской губерніи.
Старый Крымъ—Таврической губерніи.
Судиславль—Костромской губерніи.
Суражъ—Гродненской губерніи.
Суховоля—Гродненской губерніи.
Тайга—Томской губерніи.
Татарскъ—Томской губерніи.
Темрюкъ—Кубанской области.
Тересполь—Холмской губерніи.
Унжа—Костромской губерніи.
Хоста—Черноморской губерніи.
Чустъ—Ферганской области.
Шадовъ—Ковенской губерніи.
Шлокъ—Лифляндской губерніи.
Щебрешинъ—Холмской губерніи.
Яновъ—Гродненской губерніи.

П Р И Л О Ж Е Н І Я.

Указы объ утверждени гербовъ.

НОВОУЗЕНСКЪ.

1900 годъ. ¹⁾

17992. — Января 12. Высочайшее повелѣніе, объявленное Министромъ Юстиціи ²⁾ (Собр. Узак. 1900 г. Юня 6, ст. 1329). — *Объ утверждени герба уѣзднаго города Новоузенска, Самарской губерніи.*

Министръ Юстиціи предложилъ Правительствующему Сенату, для распубликованія, гербъ города Новоузенска, Самарской губерніи, удостоенный Высочайшаго Его Императорскаго Величества утвержденія въ 12-й день Января 1900 года.

(Рисунокъ см. въ концѣ Тома.)



ЛУГАНСКЪ.

1903 годъ. ³⁾

22834а. — Апрѣля 22. Высочайше утвержденный гербъ уѣзднаго города Луганска, Екатеринославской губерніи.

Высочайшее повелѣніе, объявленное Министромъ Юстиціи (Собр. Узак. 1905 г. Сентября 5, отд. I, ст. 1482). По указу Его Императорскаго Величества, Правительствующій Сенатъ слушали: предложенный Герольдмейстеру ордеръ, за Министра Юстиціи, Товарища Министра ⁴⁾, отъ 24 Апрѣля 1903 года за № 19055, о томъ, что гербъ города Луганска, Екатеринославской губерніи, удостоенъ Высочайшаго Его Императорскаго Величества утвержденія въ 22-й день Апрѣля 1903 года, въ Царскомъ Селѣ.

¹⁾ 3-е ПСЗ. Т. XX. 1900. Отдѣленіе I. Отъ № 17968—19504 и Дополненія. — 1902. — С. 16.

²⁾ Въ періодъ съ 1-го Января 1894 года до 14-го Января 1905 года, Министромъ Юстиціи былъ Николай Валеріановичъ Муравьевъ (1850—1908).

³⁾ Дополненіе къ XXIII-му Тому Третьяго Полнаго Собранія Законовъ Россійской Имперіи // 3-е ПСЗ. Т. XXIV. 1904. Отдѣленіе I. Отъ № 23839—25604 и Дополненія. — 1907. — С. 22.

⁴⁾ Въ 1895—1914 годахъ, Герольдмейстеромъ (послѣ назначенія Сенаторомъ, въ 1913—1914 годахъ — исполняющимъ обязанности Герольдмейстера) былъ Тайный Совѣтникъ Федоръ Илларионовичъ Шамрай. Товарищемъ Министра Юстиціи въ періодъ съ 1-го Января 1901 года до 21-го Января 1905 года являлся Тайный Совѣтникъ Сергѣй Сергѣевичъ Манухинъ (1856—1922).

Приказали: Принимая во вниманіе, что рисунокъ герба города Луганска удостоенъ Высочайшаго утвержденія въ 22-й день Апрѣля 1903 года и посему долженъ быть примѣняемъ присутственными мѣстами въ случаяхъ, указанныхъ въ законѣ (Т. II Общ. Губ. Учр., изд. 1892 г., ст. 144) ⁵⁾, Правительствующій Сенатъ опредѣляетъ: по снятіи копии съ вышеупомянутаго Высочайше утвержденнаго рисунка герба препроводить таковую въ Сенатскую Типографію при извѣстіи для распубликованія онаго во всеобщее свѣдѣніе въ Собраніи Узаконеній и Распоряженій Правительства.

(Рисунки см. въ концѣ Тома.)



Города СЕМИРЪЧЕНСКОЙ ОБЛАСТИ.

1908 годъ. ⁶⁾

30174. — Марта 19. ВЫСОЧАЙШЕ УТВЕРЖДЕННЫЕ ГЕРБЫ ГОРODOBЪ ВЪРНАГО, ДЖАРКЕНТА, ПРЖЕВАЛЬСКА, ПИШПЕКА, ЛЕПСИНСКА И КЮПАЛА, СЕМИРЪЧЕНСКОЙ ОБЛАСТИ.

Высочайшее повелѣніе, объявленное Министромъ Юстиціи ⁷⁾ (Собр. Узак. 1908 г. Августа 5, отд. I, ст. 813). — По указу Его Императорскаго Величества, Правительствующій Сенатъ слушали: предложенный Герольдмейстеромъ ордеръ за Министра Юстиціи, Товарища Министра, Сенатора Гасманъ ⁸⁾, отъ 21 Марта 1908 года за № 17287, о томъ, что гербы городовъ Семирѣченской области: Вѣрнаго, Джаркента, Пржевальска, Пишпека, Лепсинска и Кюпала удостоены Высочайшаго Его Императорскаго Величества утвержденія въ 19-й день Марта 1908 года, въ Царскомъ Селѣ. Справка: Военный Министръ ⁹⁾, представивъ Правительствующему Сенату при рапортѣ отъ 29 Января 1905 года за № 4570 сообщенные ему Туркестанскимъ Генераль-Губернаторомъ ¹⁰⁾ проекты гербовъ городовъ Семирѣченской области: Вѣрнаго,

⁵⁾ «Каждое присутственное мѣсто имѣть свою печать съ изображеніемъ губернскаго, уѣзднаго или другаго герба по принадлежности и съ надписаніемъ званія того мѣста. Храненіе печати возлагается на секретаря. 1720 Февр. 28 (3534) гл. XIII; 1833 Окт. 6 (6474); 1845 Авг. 15 (19283) ст. 447, п. 10. Примѣчаніе. Мѣра печати должна быть вездѣ единообразная, величиною противъ монеты въ пятьдесятъ копѣекъ серебромъ» (28 ½ мм.).

⁶⁾ 3-е ПСЗ. Т. XXVIII. 1908. Отдѣленіе I. Отъ № 29944—31329 и Дополненія. — 1911. — С. 145-146.

⁷⁾ Въ періодъ съ 24-го Апрѣля 1906 года до 6-го Юля 1915 года, Министромъ Юстиціи былъ Иванъ Григорьевичъ Щегловитовъ (1861—1918).

⁸⁾ Товарищемъ Министра Юстиціи въ 1906—1913 годахъ былъ Тайный Совѣтникъ, Сенаторъ Анатолій Григорьевичъ Гасманъ (1844—1919).

⁹⁾ Въ періодъ съ 11-го Марта 1904 года до 21-го Юня 1905 года, Военнымъ Министромъ былъ Викторъ Викторовичъ Сахаровъ (1848—1905).

¹⁰⁾ Въ періодъ съ 22-го Юня 1904 года до 28-го Ноября 1905 года, Туркестанскимъ Генераль-Губернаторомъ былъ Генераль отъ Кавалеріи Николай Николаевичъ Тевяшовъ (1842—1905).

Джаркента, Пржевальска, Пишпека, Лепсинска и Копала, составленные мѣстными городскими управленіями, просилъ объ исходатайствованіи Высочайшаго Его Императорскаго Величества соизволенія на утверженіе означенныхъ проектовъ гербовъ. Правительствующій Сенатъ, по выслушаніи ходатайства Военнаго Министра, опредѣленіемъ 1 Февраля 1907 года предоставилъ Герольдмейстеру сдѣлать надлежащее распоряженіе объ изготовленіи проектовъ гербовъ для городовъ Семирѣченской области и о предоставленіи таковыхъ къ Высочайшему утверженію.

Приказали: Имѣя въ виду, что рисунки гербовъ городовъ Семирѣченской области: Вѣрнаго, Джаркента, Пржевальска, Пишпека, Лепсинска и Копала удостоены Высочайшаго утвержденія въ 19-й день Марта 1908 года и посему должны быть примѣняемы присутственными мѣстами въ случаяхъ, указанныхъ въ законѣ (Т. II Общ. Губ. Учр., ст. 144), Правительствующій Сенатъ опредѣляетъ: по снятіи съ вышеупомянутыхъ рисунковъ гербовъ копій, въ двухъ экземплярахъ, препроводить одни экземпляры въ Сенатскую Типографію, при извѣстіи, для распубликованія оныхъ во всеобщее свѣдѣніе въ Собраніи Узаконеній и Распоряженій Правительства, а другіе, при указѣ, къ Военному Министру ¹¹⁾.

(Рисунки см. въ концѣ Тома.)



Города ЗАКАСПІЙСКОЙ и ФЕРГАНСКОЙ ОБЛАСТЕЙ. 1908 годъ. ¹²⁾

31079. — Октября 22. Высочайше утвержденные гербы городовъ: Форта-Александровскаго, Красноводска, Асхабада и Мерва, Закаспійской области, и Скобелева, Коканда, Намангана, Андижана, Оша и Стараго Маргелана, Ферганской области.

Высочайшее повелѣніе, объявленное Министромъ Юстиціи (Собр. Узак. 1909 г. Мая 12, отд. I, ст. 581). — По указу Его Императорскаго Величества, Правительствующій Сенатъ слушали: предложенный Герольдмейстеромъ ордеръ за Министра Юстиціи, Товарища Министра, Сенатора Гасмана, отъ 25 Октября 1908 года за № 52523, о томъ, что гербы городовъ областей: Закаспійской — Форта-Александровскаго, Красноводска, Асхабада, Мерва и Ферганской — Скобелева (бывшаго Новаго-Маргелана), Коканда, Намангана, Андижана, Оша и Стараго Маргелана удостоены Высочайшаго Его Императорскаго Величества утвержденія въ 22-й день Октября 1908 года, въ

¹¹⁾ Въ періодъ съ 15-го Юля 1905 года до 11-го Марта 1909 года, Военнымъ Министромъ былъ Александръ Федоровичъ Редигеръ (1853–1920).

¹²⁾ 3-е ПСЗ. Т. XXVIII. 1908. Отдѣленіе I. Отъ № 29944–31329 и Дополненія. — 1911. — С. 767-768.

Петергофъ. *Справка*: Военный Министръ, представивъ Правительствующему Сенату при рапортахъ отъ 28 Октября и 15 Декабря 1904 года за №№ 46899 и 55170, сообщенные ему Туркестанскимъ Генераль-Губернаторомъ проекты гербовъ городовъ областей: Ферганской — Новаго Маргелана (нынѣ Скобелева), Стараго Маргелана, Коканда, Намангана, Андижана и Оша и Закаспійской — Форта-Александровскаго, Красноводска, Асхабада и Мерва и данныя, на основаніи которыхъ мѣстными городскими управленіями таковыя проекты составлены, ходатайствовалъ объ утвержденіи гербовъ за означенными городами. Правительствующій Сенатъ, по выслушаніи приведенныхъ рапортовъ Военнаго Министра, опредѣленіями отъ 1 Февраля 1907 года, предоставилъ Герольдмейстеру сдѣлать надлежащее распоряженіе объ изготовленіи проектовъ гербовъ для вышеперечисленныхъ городовъ Ферганской и Закаспійской областей и о предоставленіи ихъ на Высочайшее Его Императорскаго Величества утвержденіе.

Приказали: Имѣя въ виду, что гербы городовъ областей: Закаспійской — Форта-Александровскаго, Красноводска, Асхабада и Мерва и Ферганской — Скобелева, Коканда, Намангана, Андижана, Оша и Стараго Маргелана удостое ны, въ 22-й день Октября 1908 года, Высочайшаго Его Императорскаго Величества утвержденія и, посему, должны быть примѣняемы присутственными мѣстами въ случаяхъ, указанныхъ въ законѣ (Свода Зак. Т. II, Общ. Губ. Учр., изд. 1892 г., ст. 144), Правительствующій Сенатъ опредѣляетъ: по снятіи съ перечисленныхъ выше гербовъ копій, въ двухъ экземплярахъ, препроводить одни экземпляры въ Сенатскую Типографію, при извѣстіи, для распубликованія во всеобщее свѣдѣніе, въ Собраніи Узаконеній и Распоряженій Правительства, а другіе — при указѣ — къ Военному Министру.

(Рисунки см. въ концѣ Тома.)



Города СЫРЪ-ДАРЬИНСКОЙ ОБЛАСТИ.

1909 годъ. ¹³⁾

31731. — Апрѣля 21. Высочайше утвержденные гербы городовъ Сырѣ-Дарьинской области: Ташкента, Аулиеата, Чимкента, Перовска, Казалинска, Петро-Александровска и Туркестана.

Высочайшее повелѣніе, объявленное Министромъ Юстиціи (Собр. Узак. 1909 г. Іюля 17, отд. I, ст. 1378). — По указу Его Императорскаго Величества, Правительствующій Сенатъ слушали: предложенный Герольдмейстеромъ ордеръ, за Министра Юстиціи, Товарища Министра, Сенатора Гасмана,

¹³⁾ 3-е ПСЗ. Т. XXIX. 1909. Отдѣленіе I. Отъ № 31330-32882 и Дополненія. — 1912. — С. 271-272.

отъ 24 Апрѣля 1909 года за № 25631, о томъ, что гербы городовъ Сыръ-Дарьинской области: Ташкента, Аулиеата, Чимкента, Перовска, Казалинска, Петро-Александровска и Туркестана удостоены Высочайшаго Его Императорскаго Величества утвержденія, въ 21-й день Апрѣля 1909 года, въ Царскомъ Селѣ. *Справка:* Правительствующій Сенатъ, по выслушаніи ходатайства Военнаго Министра, о дарованіи гербовъ городамъ Сыръ-Дарьинской области, опредѣленіями, состоявшимися 15 Февраля 1907 года, предоставилъ Герольдмейстеру сдѣлать надлежащее распоряженіе объ изготовленіи проектовъ гербовъ вышепоименованныхъ городовъ Сыръ-Дарьинской области и о предоставленіи такихъ къ Высочайшему утвержденію.

Приказали: Имѣя въ виду, что рисунки гербовъ городовъ Сыръ-Дарьинской области: Ташкента, Аулиеата, Чимкента, Перовска, Казалинска, Петро-Александровска и Туркестана удостоены Высочайшаго утвержденія, въ 21-й день Апрѣля 1909 года, и посему должны быть примѣняемы присутственными мѣстами въ случаяхъ, указанныхъ въ законѣ (Свода Зак. Т. II, Общ. Губ. Учр., изд. 1892 г., ст. 144), Правительствующій Сенатъ опредѣляетъ: по снятіи съ вышеупомянутыхъ гербовъ копій, въ двухъ экземплярахъ, препроводить одни экземпляры въ Сенатскую Типографію, при извѣстіи, для распубликованія оныхъ во всеобщее свѣдѣніе въ «Собраніи Узаконеній и Распоряженій Правительства», а другіе, при указѣ, къ Военному Министру ¹⁴⁾.

(Рисунки см. въ концѣ Тома.)



НИКОЛАЕВСКЪ и города САМАРКАНДСКОЙ ОБЛАСТИ. 1910 годъ. ¹⁵⁾

33359. — Апрѣля 14. Высочайше утвержденные гербы городовъ Николаевска (Самарской губерніи), Самарканда, Катта-Кургана, Джизака, Ходжента, Пенджекента и Ура-Тюбе (Самаркандской области).

Высочайшее повелѣніе, объявленное Министромъ Юстиціи (Собр. Узак. 1910 г. Юля 30, отд. I, ст. 1368). — По указу Его Императорскаго Величества, Правительствующій Сенатъ слушали: предложенный Герольдмейстеромъ ордеръ, за Министра Юстиціи, Товарища Министра, отъ 22 Апрѣля 1910 года за № 18185, о томъ, что гербы городовъ Николаевска (Самарской губерніи), Самарканда, Катта-Кургана, Джизака, Ходжента, Пенджекента и Ура-Тюбе

¹⁴⁾ Въ періодъ съ 11-го Марта 1909 года до 13-го Юня 1915 года, Военнымъ Министромъ былъ Владиміръ Александровичъ Сухомлиновъ (1848–1926).

¹⁵⁾ 3-е ПСЗ. Т. XXX. 1910. Отдѣленіе I. Отъ № 32883–34628 и Дополненія. — 1913. — С. 528.

(Самаркандской области) удостоены Высочайшаго Его Императорскаго Величества утвержденія въ 14-й день Апрѣля 1910 года, въ Царскомъ Селѣ.

Приказали: Имѣя въ виду, что гербы городовъ Николаевска, Самарской губерніи, и Самарканда, Катта-Кургана, Джизака, Ходжента, Пенджекента и Ура-Тюбе, Самаркандской области, удостоены, въ 14-й день Апрѣля 1910 года, Высочайшаго Его Императорскаго Величества утвержденія и посему должны быть примѣняемы присутственными мѣстами въ случаяхъ, указанныхъ въ законѣ (Свода Зак. Т. II, Общ. Губ. Учр., изд. 1892 г., ст. 144), Правительствующій Сенатъ опредѣляетъ: по снятіи съ перечисленныхъ выше гербовъ копій въ двухъ экземплярахъ, препроводить одни экземпляры сихъ копій въ Сенатскую Типографію, при извѣстіи, для распубликованія во всеобщее свѣдѣніе въ Собраніи Узаконеній и Распоряженій Правительства, а другіе при указахъ: города Николаевска — Министру Внутреннихъ Дѣлъ ¹⁶⁾, а прочихъ — къ Военному Министру.

(Рисунки см. въ концѣ Тома.)



Города ВОЛЫНСКОЙ ГУБЕРНІИ.

1911 годъ. ¹⁷⁾

34692. — Января 27. Высочайше утвержденные гербы городовъ Владиміра-Волынскаго, Луцка и Дубно, Волынской губерніи.

Высочайшее повелѣніе, объявленное Министромъ Юстиціи (Собр. Узак. 1910 г. Юля 8, отд. I, ст. 1292). — По указу Его Императорскаго Величества, Правительствующій Сенатъ слушали: предложенный Герольдмейстеромъ ордеръ, за Министра Юстиціи, Товарища Министра, отъ 28 Января 1911 года за № 6531, о томъ, что гербы городовъ Волынской губерніи: Владиміра-Волынскаго, Луцка и Дубно удостоены Высочайшаго Его Императорскаго Величества утвержденія, въ 27-й день Января 1911 года, въ Царскомъ Селѣ. Приказали: Имѣя въ виду, что гербы городовъ Владиміра-Волынскаго, Луцка и Дубно, Волынской губерніи, удостоены, въ 27-й день Января 1911 года, Высочайшаго Его Императорскаго Величества утвержденія и посему должны быть примѣняемы присутственными мѣстами въ случаяхъ, указанныхъ въ законѣ (Свода Зак. Т. II, Общ. Губ. Учр., изд. 1892 г., ст. 144), Правительствующій Сенатъ опредѣляетъ: по снятіи съ перечисленныхъ выше гербовъ копій, въ двухъ экземплярахъ, препроводить — одни экземпляры сихъ

¹⁶⁾ Въ періодъ съ 26-го Апрѣля 1906 года до 5-го Сентября 1911 года, Министромъ Внутреннихъ Дѣлъ былъ Петръ Аркадьевичъ Столыпинъ (1862—1911).

¹⁷⁾ 3-е ПСЗ. Т. XXXI. 1911. Отдѣленіе I. Отъ № 34629—36390 и Дополненія. — 1914. — С. 35-36.

копій въ Сенатскую Типографію, при извѣстіи, для распубликованія во всеобщее свѣдѣніе въ Собраніи Узаконеній и Распоряженій Правительства, а другіе — при указѣ къ Министру Внутреннихъ Дѣлъ.

(Рисунки см. въ концѣ Тома.)



Города ПРИМОРСКОЙ ОБЛАСТИ и БЛАГОВѢЩЕНСКЪ. 1912 годъ.¹⁸⁾

36513. — Февраля 1. Высочайшее Повелѣніе, объявленное Министромъ Юстиціи (Собр. Узак. 1912 г. Марта 30, отд. I, ст. 521). — *Объ утвержденіи гербовъ городовъ Хабаровска, Николаевска и Никольско-Уссурійскаго (sic!), Приморской области, и города Благовѣщенска, Амурской области.*

1912 года Февраля 16 дня. По указу Его Императорскаго Величества, Правительствующій Сенатъ слушали: предложенный Герольдмейстеромъ ордеръ за Министра Юстиціи, Товарища Министра, Сенатора А. Гасмана, отъ 6 Февраля 1912 года за № 6659, о томъ, что гербы городовъ Хабаровска, Николаевска и Никольска-Уссурійскаго, Приморской области, и города Благовѣщенска, Амурской области, удостоены Высочайшаго Его Императорскаго Величества утвержденія, въ 1 день Февраля 1912 года, въ Царскомъ Селѣ. Приказали: Имѣя въ виду, что гербы городовъ Хабаровска, Николаевска и Никольска-Уссурійскаго, Приморской области¹⁹⁾, удостоены, въ 1 день Февраля 1912 года, Высочайшаго Его Императорскаго Величества утвержденія и по сему должны быть примѣняемы присутственными мѣстами въ случаяхъ, указанныхъ въ законѣ (Свод. Зак. Т. II, Общ. Учр. Губ., изд. 1892 г., ст. 144), Правительствующій Сенатъ опредѣляетъ: по снятіи съ перечисленныхъ выше гербовъ копій, въ двухъ экземплярахъ, препроводить — одни экземпляры сихъ копій въ Сенатскую типографію при извѣстіи для распубликованія во всеобщее свѣдѣніе въ Собраніи Узаконеній и Распоряженій Правительства, а другіе — при указѣ къ Министру Внутреннихъ Дѣлъ²⁰⁾.

(Рисунки см. въ концѣ Тома.)



¹⁸⁾ 3-е ПСЗ. Т. XXXII. 1912. Отдѣленіе I. Отъ № 36391—38602 и Дополненія. — Пг., 1915. — С. 95.

¹⁹⁾ Гербъ Благовѣщенска въ текстѣ закона пропущенъ.

²⁰⁾ Въ періодъ съ 20-го Сентября 1911 года до 16-го Декабря 1912 года, Министромъ Внутреннихъ Дѣлъ былъ Александръ Александровичъ Макаровъ (1857—1919).

Города ЗАБАЙКАЛЬСКОЙ ОБЛАСТИ и ПЕТРОПАВЛОВСКЪ.

1913 годъ. ²¹⁾

39264. — Апрѣля 26. Высочайшее повелѣніе, предложенное Правительствующему Сенату Министромъ Юстиціи (Собр. Узак. 1913 г. Августа 30, отд. I, ст. 1768). — *Объ утверженіи гербовъ городовъ: Читы и Мысовска, Забайкальской области, и города Петропавловска, Камчатской области.*

По указу Его Императорскаго Величества, Правительствующій Сенатъ слушали: предложенный Исправляющимъ обязанности Герольдмейстера ордеръ за Министра Юстиціи, Товарища Министра, отъ 30 Апрѣля 1913 года за № 22109, о томъ, что гербы городовъ: Читы и Мысовска, Забайкальской области, и города Петропавловска, Камчатской области, удостоены Высочайшаго Его Императорскаго Величества утвержденія въ 26 день Апрѣля 1913 года въ Царскомъ Селѣ.

Приказали: Имѣя въ виду, что рисунки гербовъ городовъ: Читы и Мысовска, Забайкальской области, и города Петропавловска, Камчатской области, удостоены Высочайшаго утвержденія въ 26 день Апрѣля 1913 года и посему должны быть примѣняемы присутственными мѣстами въ случаяхъ, указанныхъ въ законѣ (Свод. Зак., Т. II, Общ. Учр. Губ., изд. 1892 г., ст. 144), Правительствующій Сенатъ опредѣляетъ: по снятіи съ вышеупомянутыхъ рисунковъ гербовъ копій, въ двухъ экземплярахъ, препроводить одни экземпляры въ Сенатскую Типографію, при извѣстіи, для распубликованія оныхъ во всеобщее свѣдѣніе въ «Собраніи Узаконеній и Распоряженій Правительства», а другіе, при указѣ, къ Министру Внутреннихъ Дѣлъ ²²⁾.

(Рисунки см. въ концѣ Тома.)



²¹⁾ 3-е ПСЗ. Т. XXXIII. 1913. Отдѣленіе I. Отъ № 38604—40846 и Дополненія. — Пг., 1916. — С. 431.

²²⁾ Въ періодъ съ 16-го Декабря 1912 года до 5-го Іюня 1915 года, Министромъ Внутреннихъ Дѣлъ былъ Николай Алексѣевичъ Маклаковъ (1871—1919).

Погрѣшности и опечатки Гербовника г. фонъ-Винклера.

ВИЛЮЙСКЪ, ГРАДИЖСКЪ и ЛУХЪ.

Несмотря на то, что трудъ г. фонъ-Винклера сталъ классической работой въ отечественномъ гербовѣдѣніи, мы вынуждены констатировать, что этотъ Гербовникъ содержитъ довольно большое количество погрѣшностей и опечатокъ, значительное число которыхъ не было выявлено самимъ г. фонъ-Винклеромъ. Мы не ставимъ передъ собою задачи полного критическаго разбора работы нашего предшественника ²³⁾, и укажемъ лишь на наиболѣе серьезныя его ошибки.

Въ трехъ случаяхъ, въ Гербовникѣ г. фонъ-Винклера была ошибочно опредѣлена современная принадлежность гербовъ — гербы были приписаны не тѣмъ населеннымъ пунктамъ, для которыхъ они, въ дѣйствительности, были **В ы с о ч а й ш е** утверждены. Это относится къ гербамъ **Оленска, Городища и Луги.**

2-го Марта 1783 года, послѣдовало **В ы с о ч а й ш е** повелѣніе о составленіи Иркутской губерніи или намѣстничества изъ четырехъ областей, въ томъ числѣ и Якутской, къ которой долженъ былъ принадлежать **Оленскій** уѣздъ. Однако въ Оленскомъ и рядѣ другихъ новосозданныхъ тогда уѣздахъ городскія поселенія отсутствовали, и опредѣленіе «селенія въ оныхъ уѣздахъ, кои къ тому способнѣе окажутся», предоставлялось правящимъ должностъ Генералъ-Губернатора ²⁴⁾. Для Оленскаго уѣзда предполагалось построить городъ у Ледовитаго океана на мѣстѣ селенія Усть-Оленскаго (Оленскаго) или Балкалакъ, основаннаго въ концѣ XVII вѣка въ 30 верстахъ отъ устья рѣки Оленека на лѣвомъ ея берегу, и существовавшего еще въ началѣ 1890-хъ годовъ ²⁵⁾. Однако городъ тамъ построенъ не былъ, хотя онъ и отмѣченъ на тогдашнихъ картахъ. Дѣйствительнымъ мѣстомъ управленія Оленскомъ являлось расположенное значительно южнѣ Верхне-Вилюйское зимовье, называвшееся иногда Оленскимъ, но официально значившимся какъ Верхневилюйское селеніе, въ которомъ помѣщено правленіе города Оленска: Шперкъ полагалъ, что «наиболѣе подходящимъ селеніемъ мѣстнымъ начальствомъ... было признано Верховилюйское комиссарство, переименованное въ

²³⁾ Мы уже касались этого вопроса въ одной изъ нашихъ статей (Бойко Д. А. Некоторые поправки къ гербовнику П. П. фон Винклера и его «Дополненію» // Гербовѣдъ. — 2003. — № 4 (64). — С. 116-126).

²⁴⁾ 1-е ПСЗ. Т. XXI. Съ 1781 по 1783. Отъ № 15.106 до 15.901. — 1830. — С. 873. — № 15675.

²⁵⁾ Балкалакъ // БЕ. Т. IIа (4). — 1891. — С. 811. Тамъ же указывалось, что «нынѣ это ничтожное мѣстечко съ вымирающимъ населеніемъ».

городъ Оленскъ»²⁶). 26-го Октября 1790 года, былъ Высочайше утвержденъ гербъ города **Оленска** Иркутскаго намѣстничества²⁷). 22-го Іюня 1822 года, Верхневиллюйское поселеніе назначено было окружнымъ городомъ Якутской области съ названіемъ Виллюйскъ²⁸), хотя еще въ Лексиконѣ Плюшара 1837 года указывалось старое его названіе Оленскъ: «Виллюйскъ назывался *Оленскомъ*, потому что сначала предположено было помѣстить городское управленіе въ Оленскѣ, — мѣстечкѣ, которое лежитъ при рѣкѣ Оленкѣ, впадающей въ Ледовитое море»²⁹).

Вѣроятно, по сходству названій, г. фонъ-Винклеръ ошибочно посчиталъ, что Оленскъ — это расположенный въ 1320 верстахъ отъ Виллюйска окружной городъ Иркутской губерніи **Верхоленскъ**³⁰), и, соотвѣтственно, указалъ Виллюйскъ въ списокѣ уѣздныхъ и окружныхъ городовъ, гербы коихъ не были внесены въ Полное Собраніе Законовъ Россійской Имперіи³¹).

4-го Іюня 1782 года, былъ Высочайше утвержденъ гербъ города **Городище** Кіевскаго намѣстничества³²). 30-го Апрѣля 1789 года, Городище и его уѣздъ были причислены отъ Кіевскаго въ Екатеринославское намѣстничество. 1-го Іюня того же года, когда въ Городище (названное въ текстѣ указа Градище) были переведены присутственныя мѣста изъ Кременчуга, уѣздъ получилъ названіе Градижскаго³³), а городъ — Градижска, хотя продолжало использоваться и названіе Градище. 29-го Августа 1797 года, Градижскъ былъ оставленъ за штатомъ и названъ мѣстечкомъ Малороссійской губерніи съ прежнимъ названіемъ Градище³⁴). Съ 1802 года, Городище или **Градижскъ**, какъ онъ сталъ называться впоследствии, — заштатный городъ Кременчугскаго уѣзда Полтавской губерніи.

Г. фонъ-Винклеръ, вѣроятно, не зная о переименованіи Городища въ Градижскъ³⁵), ошибочно посчиталъ, что городъ Городище, для котораго въ 1782 году былъ подтвержденъ гербъ, — это мѣстечко того же названія Черкаскаго уѣзда

²⁶) Шперкъ Ф. Городъ Оленскъ // Русская старина. Т. LXXV. Іюль. — 1892. — С. 240-242; Оленскъ // БЕ. Т. XXIа (42). — 1897. — С. 869.

²⁷) 1-е ПСЗ. Т. XXIII. Съ 1789 по 6 Ноября 1796. — 1830. — С. 174. — № 16913.

²⁸) 1-е ПСЗ. Т. XXXVIII. 1822 — 1823. — 1830. — С. 392-393. — № 29125; Ф. Ш. (Шперкъ Ф. Ф.) Виллюйскъ // БЕ. Т. VI (11). — 1894. — С. 396; Населенныя мѣста... LXXX. Якутская область. — С. 84.

²⁹) Верхневиллюйскъ // Энциклопедическій Лексиконъ. Т. IX. — СПб., 1837. — С. 525; Шперкъ Ф. Городъ Оленскъ. С. 242.

³⁰) Винклеръ. Гербы городовъ... С. 29. Впервые, правильная принадлежность герба Оленска Виллюйску была опредѣлена только въ 1983 году (Гербы городов Иркутской губернии, Амурской, Забайкальской, Камчатской, Приморской и Якутской областей // Наука и жизнь. — 1983. — № 4. — С. 128). См. также Кириллин Ю. Д. Имел ли Верхоленск утвержденный герб? // Гербовѣдъ. — 2000. — № 5 (43). — С. 17-20.

³¹) Винклеръ. Гербы городовъ... С. 222.

³²) 1-е ПСЗ. Т. XXI. Съ 1781 по 1783. Отъ № 15.106 до 15.901. — 1830. — С. 576. — № 15422.

³³) 1-е ПСЗ. Т. XXIII. Съ 1789 по 6 Ноября 1796. — 1830. — С. 37. — № 16774.

³⁴) 1-е ПСЗ. Т. XXIV. Съ 6 Ноября 1796 по 1798. — 1830. — С. 709. — № 18117.

³⁵) Хотя старое названіе города было указано въ «Энциклопедическомъ словарѣ» Брокгауза и Ефрона (В. В. (Василенко В. И) Городище // БЕ. Т. IXа (18). — 1893. — С. 489).

Кіевской губерніи, и, соотвѣтственно, помѣстилъ гербъ Городища въ раздѣлъ «Гербовъ посадовъ и городовъ нынѣ переименованныхъ въ мѣстечки, села, слободы, пригороды и погосты»³⁶⁾, хотя гербъ города Градижска долженъ помѣщаться въ раздѣлѣ «Гербы городовъ Россійской Имперіи внесенные въ Полное Собраніе законовъ».

5-го Сентября 1778 года, при учрежденіи Костромскаго намѣстничества, былъ образованъ въ ея составѣ Луховскій уѣздъ, административнымъ центромъ котораго былъ опредѣленъ городъ **Лухъ**³⁷⁾. Однако въ текстѣ указа, отъ 29-го Мая 1779 года, объ утвержденіи гербовъ городовъ Костромскаго и Рязанскаго намѣстничествъ, названіе этого города было искажено, и давалось какъ **Луга**³⁸⁾, хотя, въ дѣйствительности, названіе города не измѣнялось. Такое же ошибочное названіе наличествовало и въ приложеніи къ Полному Собранію Законовъ³⁹⁾. Отмѣтимъ, что тамъ же фигурировала и иная дата конфирмаціи герба — 29-е Марта 1779 года. Въ 1796–1797 годахъ, послѣ преобразованія Костромскаго намѣстничества въ губернію, Луховскій уѣздъ былъ упраздненъ, Лухъ оставленъ былъ за штатомъ и включенъ въ составъ Юрьевецкаго уѣзда Костромской губерніи, оставаясь и въ дальнѣйшемъ заштатнымъ городомъ этой губерніи⁴⁰⁾.

Изъ-за ошибки въ названіи, допущенной въ указѣ, а затѣмъ и въ «Книгѣ чертежей и рисунковъ», г. фонъ-Винклеръ въ своемъ Гербовникѣ ошибочно считалъ, что гербъ Луха 1779 года — это прежній гербъ расположеннаго болѣе чѣмъ въ 700 верстахъ отъ Луха уѣзднаго города **Луга** Санктъ-Петербургской губерніи⁴¹⁾, для котораго единственный гербъ былъ **В ы с о ч а й ш е** утвержденъ 28-го Мая 1781 года по Псковскому намѣстничеству⁴²⁾.

Ниже мы публикуемъ гербы Вилюйска, Градижска (бывшаго Городища) и Луха въ томъ видѣ, какъ они должны были бы быть представлены въ Гербовникѣ г. фонъ-Винклера.

³⁶⁾ Винклеръ. Гербы городовъ... С. 207. Впервые, правильная принадлежность герба Городища Градижску была опредѣлена только въ 1989 году (Гербы городов Киевской губернии // Наука и жизнь. — 1989. — № 8. — С. 55). Этому же вопросу посвящена была наша статья (Бойко Д. А. О местонахождении Городища — Градижска // Гербовѣдъ. — 1999. — № 4 (36). — С. 6-7).

³⁷⁾ 1-е ПСЗ. Т. XX. 1775 — 1780. — 1830. — С. 744. — № 14792.

³⁸⁾ Тамъ же. — С. 830. — № 14884 («Описаніе вновь сдѣланнымъ, по приказанію Сената, гербамъ Костромскаго Намѣстничества... Лугѣ»).

³⁹⁾ Полное Собраніе Законовъ Россійской Имперіи (собраніе первое). Книга чертежей и рисунковъ. (Рисунки гербамъ городовъ). — СПб., 1843. — Л. 31 («Костромскаго Намѣстничества... Лугѣ»).

⁴⁰⁾ Лухъ // БЕ. Т. XVIII (35). — 1896. — С. 111; Населенныя мѣста... XVIII. Костромская губернія. — С. 92.

⁴¹⁾ Винклеръ. Гербы городовъ... С. 86. Впервые на эту ошибку обратили вниманіе только въ 1975 году (Гербы городов Костромской губернии // Наука и жизнь. — 1975. — № 12. — С. 32). Но еще в 1974 году, въ гербовникѣ Сперансова приводилось неправильное названіе города, и гербъ приписывался Лугѣ (Сперансов Н. Н. Земельные гербы России XII–XIX вв. — М.: Сов. Россія, 1974. — С. 122).

⁴²⁾ 1-е ПСЗ. Т. XXI. Съ 1781 по 1783. Отъ № 15.106 до 15.901. — 1830. — С. 126. — № 15162.


Высочайше утвержденъ:
26-го Октября 1790 года.
Иркутскаго Намѣстничества.



Вилюйскъ (Оленскъ).
Якутской области. Окружной.

Щитъ раздѣленъ на двѣ части, въ верхней гербъ города Иркутска. Въ нижней части въ голубомъ полѣ серебряный олень, въ знакъ того, что въ округѣ его великое множество сихъ звѣрей.


Высочайше утвержденъ:
4-го Юня 1782 года.
Кіевскаго Намѣстничества.



Градижскъ (Городище).
Полтавской губерніи. Заштатный.

Въ голубомъ полѣ крестообразно положенныя золотыя сабля и ключъ, а вверху оныхъ 6-угольная серебряная звѣзда.

Высочайше утвержденъ:
29-го Мая 1779 года.
Костромскаго Намѣстничества.



Лухъ.
Костромской губерніи. Заштатный.

Въ 1-й части щита въ голубомъ полѣ часть изъ герба Костромскаго Намѣстничества корма галерная съ тремя фонарями и съ опущенными лѣстницами. Во 2-й части щита въ червленомъ полѣ золотая лѣстница, означающая, что сему городу, учрежденіемъ Намѣстничества даны средства для восхожденія на верхъ своего благосостоянія.

ЕЛАТЬМА.

Съ 1778 года, въ русской городской геральдикѣ было введено обязательное правило, обычно называемое, по имени его создателя товарища герольдмейстера, Коллежскаго Совѣтника Ивана Ивановича (Юганна) фонъ-Эндена, правиломъ Эндена, «помѣщать въ гербѣ уѣздныхъ городовъ часть или вѣсь намѣстнической (губернскій) гербъ»⁴³). При причисленіи города къ другой губерніи, долженъ былъ тогда же перемѣняться и губернскій гербъ въ верхнемъ полѣ городского герба, но это исполнялось рѣдко. Въ Гербовникѣ г. фонъ-Винклера приводились такіе гербы — **Вилейки** и **Дисны** (по Минскому намѣстничеству 1796 года и Виленской губерніи 1845 года), **Енисейска**, **Каинска**, **Нарыма** и **Туруханска** (по Тобольскому намѣстничеству 1785 года и Томской губерніи 1804 года)⁴⁴). Болѣе того, въ Гербовникѣ г. фонъ-Винклера, какъ мы уже указали, такой парой считали, изъ-за сходства названій, гербы городовъ **Лухъ** Костромской губерніи и **Лу-ги** Санктъ-Петербургской губерніи.

Былъ еще одинъ городъ, имѣвшій два такихъ герба, а именно городъ **Елатьма** Тамбовской губерніи. Однако при составленіи своего Гербовника, г. фонъ-Винклеръ привелъ только одинъ изъ нихъ, **В ы с о ч а й ш е** утвержденный въ 1781 году по Тамбовскому намѣстничеству⁴⁵), пропустивъ первый гербъ, подтвержденный по Рязанскому намѣстничеству двумя годами ранѣе, въ 1779 году⁴⁶).

Поэтому, мы публикуемъ ниже оба герба Елатьмы въ томъ видѣ, какъ они должны были бы быть представлены въ Гербовникѣ г. фонъ-Винклера.

Слѣдуетъ обратить вниманіе на еще одно любопытное обстоятельство, связанное со вторымъ гербомъ города Елатьмы 1781 года. Въ Гербовникѣ г. фонъ-Винклера, онъ отмѣченъ какъ *старый* гербъ, что основывается на текстѣ указа о его утвержденіи: «городъ Елатма (sic!) имѣетъ старый гербъ»⁴⁷). Отсутствіе въ этомъ Гербовникѣ стараго герба, т. е. герба 1779 года, при одновременномъ использованіи въ этомъ гербѣ правила Эндена, которое *не* примѣнялось въ старыхъ гербахъ, т. е. въ гербахъ старыхъ городовъ⁴⁸), могло породить даже предположеніе о наличіи нѣкоего древняго герба у этого города, созданнаго еще до второй половины XVIII столѣтія. Такъ, Н. А. Соболева, не знавшая о существованіи герба Елатьмы 1779 года, писала о гербѣ Елатьмы, а также о гер-

⁴³) Винклеръ. Гербы городовъ... С. XVII.

⁴⁴) Тамъ же. С. 30, 46, 52, 60, 61, 98 и 156.

⁴⁵) Тамъ же. С. 51.

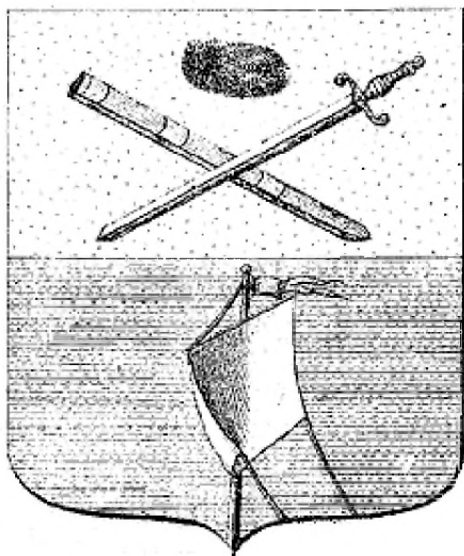
⁴⁶) 1-е ПСЗ. Т. XX. 1775–1780. — 1830. — С. 832. — № 14884. Впервые опубликованъ въ 1980 году (Гербы городовъ Рязанской губернии // Наука и жизнь. — 1980. — № 1. — С. 97 и 4-я стр. обл. — Описание и цвѣтное изображеніе).

⁴⁷) 1-е ПСЗ. Т. XXI. Съ 1781 по 1783. Отъ № 15.106 до 15.901. — 1830. — С. 223–224. — №. 15210.

⁴⁸) Винклеръ. Гербы городовъ... С. XVII.

бахъ **Олекминска** и **Шадринска** ⁴⁹⁾ что, хотя всё эти гербы «фигурируютъ какъ “старые”», но они «не зафиксированы ни въ одномъ изъ извѣстныхъ автору списковъ городовъ, которымъ сочинялись гербы, или гербовниковъ» ⁵⁰⁾.

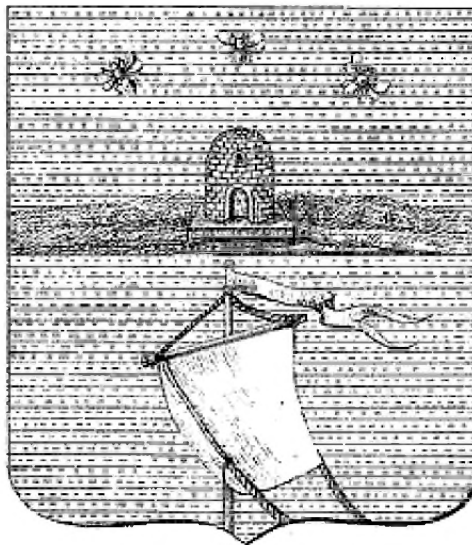
Высочайше утверждёнъ:
29-го Мая 1779 года.
Рязанскаго Намѣстничества.



Елатьма.
Тамбовской губерніи.

Въ 1-й части щита въ золотомъ полѣ часть изъ герба Рязанскаго Намѣстничества серебряной мечъ и ножны, положенные на крестъ; надъ ними зеленая шапка, какова на Князѣ въ Намѣстническомъ гербѣ. Во 2-й части щита въ голубомъ полѣ корабельное основаніе, означающее, что изъ сего мѣста доставляются къ строенію корабельному принадлежащія лѣса.

Высочайше утверждёнъ:
16-го Августа 1781 года.
Тамбовскаго Намѣстничества.



Елатьма.
Тамбовской губерніи. Уѣздный.

Въ верхней части щита гербъ Тамбовскій. Въ нижней — въ голубомъ полѣ, распростертый на мачтѣ серебряный парусъ съ золотыми веревками, означающій, что въ семь городѣ обогащаются славными своими парусными полотнами.
(Старый гербъ).



⁴⁹⁾ Винклеръ. Гербы городовъ... С. 110 и 168. Правило Эндена примѣнено только въ гербѣ Шадринска.

⁵⁰⁾ Соболева Н. А. Российская городская и областная геральдика... С. 209.

ЯМПОЛЬ.

Въ Россійской Имперіи, съ 1795 года, было два уѣздныхъ города, носившихъ одинаковое названіе **Ямполь**, одинъ изъ которыхъ находился въ Брацлавскомъ, а второй — въ Подольскомъ намѣстничествѣ ⁵¹). 22-го Января 1796 года, оба эти города получили **В ы с о ч а й ш е** утвержденные гербы, внесенные въ Полное Собраніе Законовъ ⁵²). Впослѣдствіи, послѣ упраздненія Брацлавскаго намѣстничества, *брацлавскій Ямполь* переданъ былъ, 29-го Августа 1797 года, Подольской губерніи. Прежній же *подольскій* городъ **Ямполь** включенъ былъ тогда же въ составъ Волынской губерніи и оставленъ при этомъ за штатомъ ⁵³). 27-го Января 1798 года, присутственныя мѣста Ямпольскаго уѣзда Подольской губерніи были перенесены изъ оставленнаго за штатомъ Ямполья, названнаго въ указѣ мѣстечкомъ, въ мѣстечко Цекиновку, но уѣздъ сохранилъ свое названіе ⁵⁴). 19-го Іюля 1804 года, прежній брацлавскій **Ямполь** вновь получилъ статусъ уѣзднаго города Подольской губерніи ⁵⁵), но прежній подольскій, а нынѣ волынскій **Ямполь** оставался и далѣе мѣстечкомъ Кременецкаго уѣзда Волынской губерніи.

При публикаціи своей работы, г. фонъ-Винклеръ ошибочно приписалъ гербъ прежняго подольскаго Ямполья (мѣстечка Волынской губерніи) *уѣздному Ямполью* ⁵⁶), а дѣйствительный гербъ послѣдняго вовсе не включилъ въ свой Гербовникъ. Гербъ же волынскаго Ямполья долженъ былъ быть включенъ не въ раздѣлъ «Гербы городовъ Россійской Имперіи внесенные въ Полное Собраніе законовъ», а въ раздѣлъ «Гербы посадовъ и городовъ нынѣ переименованныхъ въ мѣстечки, села, слободы, пригороды и погосты» ⁵⁷).

Поэтому, мы публикуемъ ниже гербы обоихъ Ямпольей въ томъ видѣ, какъ они должны были бы быть представлены въ Гербовникѣ г. фонъ-Винклера.

⁵¹) Мѣстечко Ямполь было опредѣлено уѣзднымъ городомъ Брацлавской губерніи 22-го Мая 1795 года (1-е ПСЗ. Т. XXIII. Съ 1789 по 6 Ноября 1796. — 1830. — С. 701. — № 17336), а другой Ямполь былъ назначенъ уѣзднымъ городомъ Подольской губерніи 5-го Іюля 1795 года (*Тамъ же*. — С. 728. — № 17354).

⁵²) 1-е ПСЗ. Т. XXIII. Съ 1789 по 6 Ноября 1796. — 1830. — С. 863 (Брацлавскій Ямполь) и 865 (Подольскій Ямполь). — № 17435. Впервые гербъ Брацлавскаго Ямполья былъ опубликованъ только въ 1996 году (Рево О. Гербы городов Брацлавской губернии Российской империи // Наука и жизнь. — 1996. — № 1. — С. 32-33. — Описаніе, цвѣтное и шраффированное изображеніе).

⁵³) Брацлавское намѣстничество было ликвидировано 12-го Декабря 1796 года: изъ «бывшей Польской Украины, Волыніи и Подоліи» предписывалось «составить двѣ Губерніи: Подольскую и Волынскую» (1-е ПСЗ. Т. XXIV. Съ 6 Ноября 1796 по 1798. — 1830. — С. 229-230. — № 17634). Окончательная ликвидація Брацлавскаго намѣстничества (названнаго въ текстѣ указа Брацлавской губерніей) и передача Ямпольей состоялась 29-го Августа 1797 года (1-е ПСЗ. Т. XXIV. Съ 6 Ноября 1796 по 1798. — 1830. — С. 708-709. — № 18117).


⁵⁴) 1-е ПСЗ. Т. XXV. 1798-1799. — 1830. — С. 51. — № 18349.

⁵⁵) 1-е ПСЗ. Т. XXVIII. 1804-1805. — 1830. — С. 455-456. — № 21404.

⁵⁶) Винклеръ. Гербы городовъ... С. 174.

⁵⁷) *Тамъ же*. С. 204-213.


Высочайше утверждёнъ:
22-го Января 1796 года.
Брацлавскаго Намѣстничества.



Ямполь.
Подольской губерніи. Уѣздный.

Въ верхней части щита, гербъ Брацлавскій. Въ зеленомъ полѣ изображена съ права на лѣво протекающая серебряная рѣка, на которой въ правой сторонѣ показывается часть пороговъ; на берегу въ нижней части щита видны со стороны кормы два строящіяся судна съ подпорами. По положенію сего города ниже пороговъ при рѣкѣ Днестрѣ⁵⁸), которая уже не имѣетъ препятствія свободному плаванію, предполагаетъ всю удобность къ устройенію тутъ верфи для судовъ.

Высочайше утверждёнъ:
22-го Января 1796 года.
Ямполь.
Подольскаго Намѣстничества.



Ямполь.
Волынской губерніи. Мѣстечко.

Въ верхней части щита, гербъ Подольскій. Въ нижней, въ зеленомъ полѣ, серебряная гора, въ означеніе того, что сей городъ окружаетъ съ восточной стороны мѣловая гора.



⁵⁸) Такъ въ текстѣ указа. Правильно — Днѣстръ.

Гербы городовъ и губерній Россійской Имперіи, утвержденные въ 1914 – 1917 годахъ.

3-е Полное Собрание Законовъ Россійской Имперіи, заключавшее въ себѣ всѣ вновь выходившія узаконенія со времени вступленія на Престолъ ИМПЕРАТОРА АЛЕКСАНДРА III, выпускалось ежегодно до 1916 года. Послѣдній изданный XXXIII томъ, оканчивается законами, Высочайше утвержденными 31-го Декабря 1913 года. Соответственно, послѣдними гербами, внесенными въ Полное Собрание Законовъ, были конфирмованные 26-го Апрѣля 1913 года гербы Читы, Мысовска и Петропавловска. Однако процессъ герботворчества продолжался и послѣ 1913 года, чему не помѣшала и начавшаяся въ 1914 году Великая война. Имѣются свѣдѣнія объ утвержденіи въ 1914–1917 годахъ, по крайней мѣрѣ, четырехъ городскихъ и двухъ губернскихъ гербовъ. При этомъ, какъ и прежде, соблюдались Высочайше утвержденныя въ 1857 году Правила украшеній гербовъ губерній и городовъ. Въ частности, «въ маѣ 1914 г. было принято постановленіе объ обязательности для каждаго городского герба помѣщать въ вольной части губернской или областной гербъ, Гербовому отдѣленію было запрещено выдавать копіи гербовъ, рисунки которыхъ отступали отъ этого правила»⁵⁹).

Первымъ былъ Высочайше утвержденъ, 18-го Марта 1914 года, гербъ уѣзднаго города Сороки Бессарабской губерніи⁶⁰). Большинство уѣздовъ, тогда называвшихся цынутами, Бессарабской губерніи (въ то время Бессарабской области), получили гербы еще 2-го Апрѣля 1826 года. Однако Сорокскій уѣздъ былъ учрежденъ только 18-го Декабря 1835 года. Тогда же мѣстомъ уѣзднаго управленія въ новоучреждаемомъ уѣздѣ было опредѣлено мѣстечко Сороки, обращенное въ уѣздный городъ⁶¹). Вѣроятно, наиболѣе ранній недатированный проектъ герба Сорокъ приводится въ «Дополненіи къ Винклеру» со слѣдующимъ

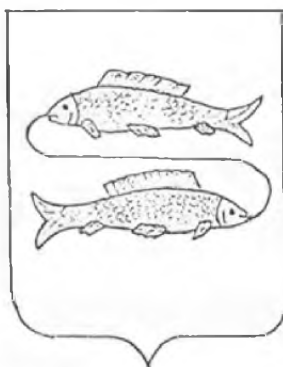
⁵⁹) Соболева Н. А. Россійская городская и областная геральдика... С. 141 (со ссылкой на ЦГИА СССР, ф. 1343, оп. 15, д. 15)). При этомъ, Н. А. Соболева, не указывая причины, отмѣчаетъ, что «однако полностью эти распоряженія Гербовое отдѣленіе выполнить не сумѣло» (*Тамъ же*).

⁶⁰) Опредѣленіе Правительствующаго Сената отъ 5 іюня 1914 г. «Объ утвержденіи герба уѣзднаго города Сорокъ Бессарабской губерніи» // Собрание узаконеній и распоряженій правительства. — Отд. 1. — 1914.

⁶¹) 2-е ПСЗ. Т. X. Отдѣленіе первое. 1835. Отъ № 8357-8738. — 1836. — С. 1187-1189. — № 8683.

описаніемъ: «Въ синемъ щитѣ двѣ рыбы сѣраго цвѣта. Линія соединяющая рыбы — черная, контуры рыбъ, глаза и плавники черные» (рис. I).

Рис. I.



Проектъ герба Сорокъ.

Проектъ герба Сорокъ, созданный на основаніи Правиль 1857 года, былъ составленъ въ Іюнь 1872 года. Въ немъ изображались, въ серебряномъ щитѣ, 4 черныя сороки с червлеными глазами и языками, 2 и 2. Этотъ проектъ представлялъ собою псевдогласный гербъ, такъ какъ имя города (молдаванское его названіе — Сорока (Soroca)) происходитъ, въ дѣйствительности, не от названія птицы сорока (*Pica pica*), по молдавански называемой *coțofană* (коцофанэ), а отъ молдаванскаго слова *sarac* (саракъ), означающаго «бѣдный, злополучный, сирота» — «мѣстные жители долго принуждены были скрываться отъ гоненій турокъ въ окрестныхъ пещерахъ» ⁶²). Проектъ 1872 года Высочайшаго утвержденія не получилъ, и въ Гербовникѣ г. фонъ-Винклера гербъ Сорокъ былъ указанъ въ числѣ еще не внесенныхъ въ Полное Собраніе Законовъ ⁶³).

Въ послѣдней четверти XIX столѣтія, на земскихъ почтовыхъ маркахъ Сорокского уѣзда, выпускавшихся съ 1878 года, изображалась Сорокская крѣпость съ тремя башнями или, какъ указывала, 11-го Іюля 1883 года, Сорокская земская управа въ отвѣтъ на запросъ Херсонскаго Губернскаго Предводителя Дворянства ⁶⁴), «Генуэзская цитадель, которая стоитъ надъ берегомъ Днѣстра, означеннаго подъ цитаделью» волнообразнымъ поясомъ (рис. II). Въ 1885 году былъ осуществленъ выпускъ марокъ новаго образца (рис. III), при этомъ, Сорокская земская управа, въ письмѣ отъ 23-го Іюля 1885 года, предписывала типо-литографіи, чтобы во «внутреннемъ овалѣ въ серединѣ былъ изображенъ гербъ Сорокского уѣзда, безъ малѣйшихъ отступленій, согласно рисунку герба, изобра-

⁶²) П. Т. (Тутковскій П. А.) Сороки // БЕ. Т. XXXa (60). — 1900. — С. 901-902.

⁶³) Винклеръ. Гербы городовъ... С. 222.

⁶⁴) Въ періодъ съ 22-по Ноября 1877 года до 31-го Августа 1895 года, эту должность занималъ Иванъ Иракліевичъ Курисъ (1841—1898).

женнаго на прилагаемой при семь маркъ Сорокской земской почты стараго образца»⁶⁵).

Рис. II.



Рис. III.



Марки Сорокской земской почты.

Сорокская крѣпость была основана на мѣстѣ генуэзскаго форта Ольхонія въ 1499 году молдаванскимъ господаремъ Стефаномъ III Великимъ (1429–1504). Въ 1543–1546 годахъ, при господарѣ Петрѣ IV Рарешѣ, вмѣсто деревянной, была воздвигнута каменная крѣпость, сохранившаяся до сихъ поръ (рис. IV). Крѣпость имѣетъ округлую форму, съ діаметромъ 37 ½ метровъ. Въ крѣпости располагается 5 башенъ — 4 округлыя и 1 входная квадратной формы. Высота крѣпости 20-25 метровъ, а толщина стѣнъ 3 ½ метра. Видимо, именно изображение на земскихъ почтовыхъ маркахъ и послужило основой для герба города, конфирмованнаго въ 1914 году⁶⁶). Волнообразная оконечность этого герба символизируетъ рѣку Днѣстръ, на правомъ берегу котораго располагается городъ. Гербъ Бессарабской губерніи, помѣщавшійся въ вольной части, былъ Высочайше утверждень 5-го Іюля 1878 года со слѣдующимъ описаніемъ: «Въ лазуревомъ щитѣ, золотая буйволовая голова, съ червлеными глазами, языкомъ и рогами, со-

⁶⁵) Марки для земской почты Сорокского уѣзда начали печатать съ 1878 года въ одесской типо-литографіи А. Шульце и выпустили въ обращеніе 5-го Апрѣля 1879 года. Первый выпускъ въ дальнѣйшемъ повторно издавался въ 1879, 1880 и 1883 годахъ съ многочисленными отличіями, въ частности, окраски. Такъ, если рѣка изображалась лазуревой, то поле (фонъ) на маркахъ 1878–1880 годовъ было желтымъ, а на маркахъ 1880–1883 годовъ — розовымъ, крѣпость — соответственно сѣрой и красной. Въ 1885 году земская управа заказала въ той же типо-литографіи новый образецъ почтовой марки: крѣпость и рѣка изображались уже въ овальномъ внутреннемъ полѣ. Этотъ типъ марки переиздавался трижды — въ 1887, 1892 и 1898 годахъ и также съ многочисленными отличіями. Использование почтовыхъ марокъ было прекращено 30-го Сентября 1901 года и ненадолго возобновлено 30-го Сентября 1909 года — 29-го Сентября 1910 года (использовались марки прежняго образца) (Каталог земскихъ почтовыхъ марокъ России. — М., 1925. — С. 181-182; Бабич В. М. Сорокское земство // Филателия. — 1993. — № 7. — С. 46-60 (URL: http://filatelist.narod.ru/zemstvo/soroki_pr.htm)).

⁶⁶) Впервые описаніе и контурное изображеніе безъ внѣшнихъ украшеній этого герба было опубликовано только въ 1992 году (Богатов К. М. Гербы городовъ Бессарабской губерніи // Вѣстникъ геральдиста. — 1992. — № 4 (9). — С. 4); цвѣтное изображеніе съ внѣшними украшеніями, но безъ описанія — въ 1994 году (Цвиркун В. И. Бессарабская губернія // Отечественная история. История России с древнейшихъ временъ до 1917 года. Энциклопедія: В 5 т.: Т. 1: А–Д. — С. 221).

проводимая, между рогами, золотою о пяти лучахъ звѣздою и по бокамъ вправо, серебряною розою о пяти лучахъ и влѣво таковымъ же полумѣсяцемъ, обращеннымъ влѣво. Кайма изъ цвѣтовъ Имперіи»⁶⁷⁾).

Рис. IV.



Сорокская крѣпость.

15-го Октября 1914 года послѣдовало Высочайшее утверждение сразу трехъ гербовъ — двухъ губернскихъ и одного городского. Въ этотъ день были подтверждены гербы Холмской и Черноморской губерній и губернскаго города Новороссійска⁶⁸⁾.

Холмская губернія была образована 23-го Июня 1912 года изъ восточныхъ частей Люблинской и Сѣдлецкой губерній Царства Польскаго, населенныхъ преимущественно православнымъ населеніемъ⁶⁹⁾. Официальное открытіе Холмской губерніи, изъятой изъ управленія Варшавскаго Генераль-Губернатора⁷⁰⁾ и включенной въ составъ внутреннихъ губерній, состоялось 8-го Сентября 1913 года. Гербомъ Холмской губерніи сталъ старый, извѣстный съ начала XV столѣтія, гербъ Холмщины⁷¹⁾, дополненный изображеніемъ золотой главы съ возникающимъ Государственнымъ орломъ.

⁶⁷⁾ Рисунки Высочайше утвержденныхъ, 5 Июля 1878 года, гербовъ для 46 губерній... Л. 24, III; Винклеръ. Гербы городовъ... С. 177.

⁶⁸⁾ Определеніе Правительствующаго Сената отъ 30 окт. 1914 г. «Объ утвержденіи гербовъ губерній Холмской, Черноморской и города Новороссійска» // Собраніе узаконеній и распоряженій правительства. — Отд. 1. — 1915. — № 12. — Ст. 82. — С. 194-195.

⁶⁹⁾ 3-е ПСЗ. Т. XXXII. 1912. Отдѣленіе I. Отъ № 36391-38602 и Дополненія. — Пг., 1915. — С. 797-799. — № 37411.

⁷⁰⁾ Въ 1915 году Холмская губернія была подчинена Кіевскому Генераль-Губернатору.

⁷¹⁾ Старѣйшее описаніе этого герба приводится у Яна Длугоша (*Jan Dlugosz herbu Wieniawa*; 1415-1480), который въ своихъ написанныхъ не ранѣе 1455 года «*Annales seu cronicae incliti Regni Poloniae*», называемыхъ обычно «Хроникой Длугоша» или «Исторіей Польши» Длугоша, въ «Перечисленіи отрядовъ,



Гербы Холмщины и Холма въ книгѣ В. Папроцкаго. 1578 годъ.

Ранѣе гербъ Холмщины былъ включенъ въ Высочайше утвержденный 25-го Февраля 1869 года гербъ Люблинской губерніи со слѣдующимъ описаніемъ: «Въ нижней зеленой части: между тремя золотыми деревьями, идущій серебряный медвѣдь, съ червлеными глазами и языкомъ» (рис. VI)⁷².

Несмотря на утвержденіе герба Холмской губерніи, гербы входившихъ въ нее городовъ, въ томъ числѣ и губернскаго города Холма, для которыхъ еще въ 1869–1870 годахъ были разработаны проекты гербовъ въ соответствіи съ Правилами 1857 года⁷³, Высочайшаго утвержденія не получили, хотя админист-

знаменъ и гербовъ земель королевства и мужей, которые участвовали въ Прусской войнѣ», такъ описывалъ Холмскую хоругвь въ Грюнвальденской битвѣ 15-го Іюня 1410 года: «Ursum album inter duas arbores consistentem in campo rubeo» («Шестнадцатая хоругвь, земли Холмской, имѣла на знамени бѣлаго медвѣдя, стоящаго между двумя зелеными деревьями, на красномъ полѣ») (Длугош Я. Грюнвальдская битва. — М.: Изд. АН СССР, 1962. — С. 89). Въ другой, болѣе поздней работѣ Длугоша, «Insignia seu clenodia regis et regni Poloniae», датируемой 70-ми годами XV столѣтія, цвѣтъ поля Холмскаго герба измѣнился на зеленый, а деревьявъ стало три: «In campo viridi ursum album inter tres arbores virides, quarum due ad caput et tertia ad caudam consistit, portat» («Въ зеленомъ полѣ, медвѣдь бѣлый между трехъ деревьявъ зеленыхъ, изъ которыхъ два въ головѣ и третье къ хвосту стоящаго медвѣдя»). Этотъ вариантъ герба и закрѣпился въ качествѣ герба Холмщины (Dymmel P. Symbole gminy. — URL: <http://gmina.chelm.pl/symbole-gminy>). Напримѣръ, въ упоминавшейся книгѣ Папроцкаго «Гнѣздо добродетели» 1578 года (S. 1224), гербъ Холмщины описывался слѣдующимъ образомъ: «Chelmska ziemia białego niedźwiedzia między drzewy zielonymi» («Холмская земля [имѣетъ] бѣлаго медвѣдя между деревьями зелеными») (рис. V).

⁷²) 2-е ПСЗ. Т. XLIV. Отдѣленіе третіе. 1869. Приложенія. — 1873. — Л. 6 (къ № 46791); Винклеръ. Гербы городовъ... С. 184.

⁷³) Проекты гербовъ были составлены: по Люблинской губерніи — для уѣздныхъ городовъ: Бѣлгорая 22-го Января 1870 года, Грубешова 3-го Февраля 1870 года, Замостья 10-го Ноября 1869 года, Томашова 29-го Января 1870 года и Холма 4-го декабря 1869 года, а также Дубенки Грубешовскаго уѣзда 22-го Января 1870 года; по Сѣдлецкой губерніи — для уѣзднаго города Влодавы 15-го Января 1870 года, посадовъ: Янова (центра Константиновскаго уѣзда) 28-го Октября 1870 года и Константинова (того же

ративная принадлежность городовъ (въ вольной части этихъ проектовъ помѣщался гербъ Люблинской или Сѣдлецкой губерніи) и статусъ города Холма измѣнились. Равнымъ образомъ, нѣтъ и свѣдѣній объ измѣненіи герба Люблинской губерніи, послѣ выдѣленія изъ нее Холмщины.

Рис. VI.



Г Е Р Б Ъ
Люблинской Губерніи.

Высочайше утверждёнъ 25-го Февраля 1869 года.

Черноморская губернія была образована 23-го Мая 1896 года изъ Черноморскаго округа Кубанской области ⁷⁴). Административнымъ центромъ новой губерніи являлся портовый городъ Новороссійскъ, основанный на мѣстѣ построенной въ 1722 году турецкой крѣпости Суджукъ-Кале, и получившій статусъ города 15-го Декабря 1846 года ⁷⁵).

Достовѣрныхъ свѣдѣній о наличіи въ этотъ періодъ проекта герба Новороссійска, созданнаго по Правиламъ 1857 года, нѣтъ ⁷⁶).


уѣзда), а также города Щербешинъ Замостскаго уѣзда 3-го Февраля 1870 года. Свѣдѣній о наличіи проектовъ гербовъ уѣзднаго города Бѣла и безуѣзднаго города Тересполь (ранѣе Сѣдлецкой губерніи) нѣтъ.

⁷⁴) 3-е ПСЗ. Т. XVI. 1896. Отдѣленіе I. Отъ № 12855–13610 и Дополненія. — 1899. — С. 486-490. — № 12995.

⁷⁵) 2-е ПСЗ. Т. XXI. Отдѣленіе второе. 1846. Отъ № 20187–20767. — 1847. — С. 669. — № 20707. Во время Восточной войны 1853–1856 годовъ, гарнизонъ, по приказу командованія, оставилъ городъ, а жителей переселили въ кубанскія станицы. 31-го Марта 1860 года городъ былъ упраздненъ (2-е ПСЗ. Т. XXXV. Отдѣленіе первое. 1860. Отъ № 35303–36058. — 1862. — С. 339. — № 435647). Повторно портовый городъ Новороссійскъ былъ учрежденъ 10-го Марта 1866 года при созданіи Черноморскаго округа (2-е ПСЗ. Т. XLI. Отдѣленіе I. 1866. Отъ № 42861–43602. — 1868. — С. 237-238. — № 43093). Въ 1797–1802 годахъ, названіе Новороссійскъ носилъ Екатеринославъ.

⁷⁶) Въ 1875 году были разработаны проекты гербовъ городовъ Кубанской области. Среди нихъ былъ и проектъ герба города *Сухумъ-Кале* (4-го Ноября 1875 года), помѣщенный въ «Дополненіи къ Винклеру» со слѣдующимъ описаніемъ: «Въ лазуревомъ щитѣ золотой прерванный столбъ, сопровождаемый двумя серебряными рябчиками съ червлеными глазами, клювами и языками, одинъ во главѣ щита, другой — вни-

Рис. VII.



Проектъ герба Сухумъ-Кале (?)
4-го Ноября 1875 годъ.

Въ Гербовникѣ г. фонъ-Винклера, гербы Черноморской губерніи и Новороссійска значились въ числѣ еще не получившихъ Высочайшаго утвержденія (губернскій) и не внесенныхъ въ Полное Собраніе Законовъ (городской)⁷⁷⁾. 20-го Января 1909 года, Намѣстникомъ на Кавказѣ Генераломъ отъ Кавалеріи графомъ Иллариономъ Ивановичемъ Воронцовымъ-Дашковымъ (1837–1916) былъ представленъ «для дальнѣйшаго законнаго разсмотрѣнія» Правитель-

зу. Въ вольной части — гербъ Кубанской обл.» (рис. VII). «Считается что этотъ... проектъ съ Кубанской вольной частью принадлежитъ Сухуму Сухумскаго округа. Однако Сухумъ никогда къ Кубанской области не относился: съ момента образованія въ 1866 г. <Сухумскій округъ> входилъ въ составъ Кутаисской губ., а съ 1903 г. представлялъ собою центръ самостоятельнаго округа, приравненнаго къ губерніи. Анализъ герба Сухумъ-Кале 1875 г. приводитъ къ нѣскольکو необычному выводу: изображеніе въ вольной части Кубанскаго герба наводитъ на мысль, что приводимый въ “Дополненіи” проектъ принадлежалъ на самомъ дѣлѣ Новороссійску, входившему на 1875 г. въ составъ Кубанской области какъ центръ Черноморскаго округа, образованнаго въ 1867 г. (съ 1896 г. центръ новообразованной Черноморской губ.) и который ранѣе — до 1838 г. — именовался Суджукъ-Кале. Эрологическій анализъ названій въ “Дополненіи” допускаетъ ошибочное прочтеніе “Сухумъ” вмѣсто “Суджукъ” — вѣдь въ томъ же “Дополненіи” Мицонъ превратился въ Мизонъ, Уржендовъ — въ Урмонтовъ, Варка — въ Царку и т. д. Причина ошибки заключается въ инертности мышленія — въ “темныхъ” мѣстахъ незнакомыя названія подмѣнялись болѣе извѣстными или болѣе подходящими по смыслу. Что же касается использования геральдистами Сената вышедшаго изъ употребленія или ошибочнаго названія населеннаго пункта, то аналогичный примѣръ даетъ проектъ герба Обвинска 1862 г. Пермской <губерніи>, который именовался такъ въ 1781–1797 гг. (затѣмъ — село Верхъ-Язвинское). Изображенные въ проектѣ рябчики не характерны для природы Закавказья въ цѣломъ и Абхазіи, на территоріи которой расположенъ Сухумскій округъ, въ частности, а сдвинутый столбъ, символизирующій Кавказскій хребетъ, отражаетъ рельефъ мѣстности скорѣе у Новороссійска, чѣмъ у Сухума. Т. о. приходится констатировать, что проектъ герба Новороссійска (Суджукъ-Кале) былъ приписанъ Сухуму (Сухумъ-Кале), тогда какъ настоящій проектъ для послѣдняго до сихъ поръ не обнаруженъ» (Бойко Д. А. О каталогѣ «Земельная геральдика Россійской Имперіи» // Гербовѣдъ. — 2001. — № 1 (51). — С. 132-133). Высказывалось мнѣніе, что возможно «ошибка вкралась не въ правописаніе названія города, а въ рисунокъ герба Сухумъ-Кале, и на самомъ дѣлѣ въ вольной его части долженъ находиться не Кубанскій, а Кутаисскій гербъ. Въ этомъ случаѣ, проектъ герба дѣйствительно принадлежалъ Сухуму» (URL: <http://www.hrono.ru/heraldicum/russia/subjects/towns/novoross.htm>). Такимъ образомъ, вопросъ остался открытымъ.

⁷⁷⁾ Винклеръ. Гербы городовъ... С. 194, 221 и 222. Въ «Краткомъ описаніи Россійской Имперіи» 1913 года, въ качествѣ герба Черноморской губерніи фигурировалъ, почему-то, гербъ Костромской губерніи 1878 года (Россія. Краткое географическое описаніе Россійской Имперіи по губерніямъ и областямъ...).

ствующимъ Сенатомъ, сообщенный ему Черноморскимъ Губернаторомъ проектъ герба города Новороссійска и Черноморской губерніи. Этотъ проектъ былъ, однако, Сенатомъ отклоненъ. При этомъ, «въ письмѣ къ директору Канцеляріи, посланному изъ Гербоваго Отдѣленія въ частности, было сказано: “По закону составленіе проектовъ новыхъ городскихъ и мѣстныхъ гербовъ лежитъ на обязанности **В ы с о ч а й ш е** утвержденного при Департаментѣ Герольдіи Правительствующаго Сената Гербоваго Отдѣленія. Отъ надлежащаго же начальства требуется только доставленіе точныхъ историко-статистическихъ свѣдѣній о городахъ и мѣстностяхъ, для которыхъ испрашивается гербъ, объ ихъ географическомъ положеніи, о племенномъ составѣ ихъ населенія, о занятости и промыслахъ ихъ жителей, о мѣстныхъ производствахъ и торговлѣ, о мѣстныхъ флорѣ и фаунѣ, а также соображеній о томъ, что именно слѣдовало бы выразить или увѣковѣчить въ томъ или другомъ гербѣ. Таковыхъ свѣдѣній и соображеній вовсе не имѣется въ представленіи господина Намѣстника на Кавказѣ, а вмѣсто того доставленъ проектный рисунокъ одинъ и тотъ же и для губерніи Черноморской и для губернскаго города Новороссійска, не взирая на то, что гербы губерніи и губернскаго города отличаются одинъ отъ другого, если не эмблемами, то атрибутами...” Далѣе содержалась просьба выслать необходимыя свѣдѣнія». Требуемыя свѣдѣнія были доставлены Черноморскимъ Губернаторомъ ⁷⁸⁾ при отношеніи отъ 23-го Юня 1913 года. «Тамъ же было высказано пожеланіе: “При выработкѣ гербовъ губерніи и города Новороссійска надлежало бы отмѣтить наиболѣе важные моменты въ ихъ исторіи и мѣстныя особенности. Край, уступленный Россіи по мирному договору, въ дѣйствительности, приобрѣтенъ путемъ отвоеванія каждой пяди земли у мѣстныхъ аборигеновъ-горцевъ, путемъ побѣдъ двуглаваго Россійскаго орла надъ мелкимъ горскимъ хищникомъ”... Главныя красоты и богатства края — лазурное теплое море, высокія лѣсистыя горы, сады и виноградники... Губернскій городъ является первокласснымъ морскимъ портомъ, вѣдущимъ міровую торговлю». Пожеланіе это было учтено, и 12-го Мая 1914 года разработанные уже самимъ Гербовымъ Отдѣленіемъ проекты были рассмотрѣны и одобрены Сенатомъ ⁷⁹⁾. 15-го Октября 1914 года гербы Новороссійска и Черноморской губерніи были удостоены **В ы с о ч а й ш а г о** утвержденія. Черная волнистая оконечность въ губернскомъ гербѣ указывала на названіе губерніи — Черноморская, т. е. гербъ былъ гласнымъ. Орелъ такъ называемаго Николаевского типа (съ широко распушенными крыльями) и со щиткомъ, въ которомъ изображенъ православный крестъ надъ опрокинутымъ полумѣсяцемъ, очевидно указывали на то, что городъ былъ основанъ въ царствованіе **И М П Е Р А Т О Р А**

⁷⁸⁾ Съ 16-го Декабря 1906 года исполняющимъ должность Черноморскаго Губернатора являлся въ званіи Камеръ-Юнкера (затѣмъ въ званіи Камергера) Статскій Совѣтникъ Алексѣй Александровичъ Березниковъ, а съ 10-го Мая 1911 года и до 1916 года Черноморскимъ Губернаторомъ былъ Дѣйствительный Статскій Совѣтникъ Владиміръ Николаевичъ Барановскій.

⁷⁹⁾ Хуршуттов А. Р. Справка об исторіи создания гербов Черноморской губернии и Новороссійска с описанием. — URL: <http://geraldika.ru/symbols/16160>.

Николая I на землях, завоеванных у мусульманъ въ результатѣ побѣдоносной войны съ Турціей⁸⁰).

Въ качествѣ герба Новороссійска былъ подтвержденъ гербъ Черноморской губерніи, лишь съ замѣной внѣшнихъ украшеній. Золотая башенная корона о пяти зубцахъ символизировала губернский городъ, имѣющій болѣе пятидесяти тысячъ жителей: населеніе Новороссійска росло очень быстро — если по переписи 1897 года въ немъ значилось 16.897 человекъ⁸¹), то къ 1914 году въ Новороссійскѣ проживало уже около 63 тысячъ жителей.

Гербы двухъ окружныхъ центровъ Черноморской губерніи, посадовъ Сочи и Туапсе, видимо, не разрабатывались.

Въ созданныхъ въ царствованіе Императора Николая Александровича гербахъ вновь образованныхъ губерній ярко была выражена принадлежность ко Всероссійской Имперіи — въ гербѣ Холмской губерніи Императорскій орелъ былъ помѣщенъ въ почетной геральдической фигурѣ — главѣ, а въ гербѣ Черноморской губерніи Государственный орелъ являлся главной фигурой. Въ Холмскомъ гербѣ въ качествѣ основной фигуры былъ сохраненъ проходящій медвѣдь межъ трехъ деревьевъ, а Россійскій орелъ означалъ выдѣленіе Холмщины (Холмской или Забужской Руси, Забужья) изъ состава Царства Польскаго и включеніе ее въ число внутреннихъ русскихъ губерній.

Гербы Холмской и Черноморской губерній явились послѣдними изъ Высочайше утвержденныхъ до 1917 года гербовъ административныхъ единицъ Россійской Имперіи⁸²).

11-го Февраля 1915 года послѣдовало Высочайшее утвержденіе герба заложеннаго незадолго до этого новаго города Алексѣевска Амурской области⁸³). Первый проектъ герба этого города былъ составленъ уже въ 1913 году.

⁸⁰) Территорія Цемесской (или Суджукской) бухты, на берегахъ которой расположенъ Новороссійскъ, отошла къ Россіи по Адрианопольскому миру 2-го Сентября 1829 года, завершившему очередную Русско-турецкую войну 1828–1829 годовъ. Современный городъ былъ основанъ на мѣстѣ разрушенной крѣпости Суджукъ-Кале 12-го Сентября 1838 года, и получилъ названіе Новороссійскъ 14-го Января 1839 года. Отмѣтимъ, что гербы Новороссійска и Черноморской губерніи съ опрокинутымъ полумѣсяцемъ были Высочайше утверждены незадолго до начала новой войны съ Турціей: 29-го и 30-го Октября 1914 года турецкій флотъ, безъ объявленія войны, обстрѣлялъ Севастополь, Одессу, Феодосію и Новороссійскъ; 1-го Ноября 1914 года Россія объявила Турціи войну, а 12-го Ноября 1918 года Турція объявила «священную войну» (джихадъ) Россіи.

⁸¹) Населенныя мѣста... LXX. Черноморская губернія. — С. 51.

⁸²) До 1917 года не получили Высочайшаго утвержденія гербы Камчатской (новый) и Сахалинской областей, а также гербы возникшихъ въ 1914–1915 годахъ на занятыхъ русскими войсками въ Восточной Галиціи и Буковинѣ въ ходѣ Великой войны губерній: Львовской (1914–1915), Перемышльської (1915–1915), Гарнопольской (1914–1917) и Черновицкой (1914–1917), входившихъ въ составъ Галиційскаго временнаго военнаго генералъ-губернаторства (см. на отдѣльномъ листѣ). Не были утверждены и, соответственно, внесены въ Полное Собраніе Законовъ, и гербы восьми губерній Великаго Княжества Финляндскаго, хотя всѣ они, въ свое время, были разработаны барономъ Б. В. фонъ-Кене (Бойко Дм. А. Геральдика Великаго Княжества Финляндскаго. С. 37, 47, 50, 55, 67, 70, 72, 73, 76 и 88).

⁸³) Определеніе Правительствующаго Сената от 19 февр. 1915 г. «Объ утвержденіи герба города Алексѣевска Амурской области» // Собраніе узаконеній и распоряженій правительства. — Отд. 1. — 1915. — № 97. — Ст. 779. — С. 1169–1170.

Онъ представлялъ собою четверочастный щитъ съ увѣнчаннымъ короною щиткомъ, въ которомъ располагалось вензелевое изображеніе Имени Его Императорскаго Высочества Государя Наслѣдника Цесаревича Великаго Князя Алексѣя Николаевича (30-го Іюля 1904 — 17-го Іюля 1918; портретъ на отдѣльн. листѣ), въ честь котораго городъ и былъ названъ (рис. VIII)⁸⁴).

Рис. VIII.



Вензелевое изображеніе Имени
Е. И. В. Цесаревича Алексѣя Николаевича.

Въ первой части, въ лазуревомъ полѣ, на фонѣ золотыхъ горъ, омываемыхъ лазуревую водою, изображался серебряный памятникъ, увѣнчанный золотымъ двуглавымъ орломъ; во второй, въ серебряномъ полѣ — дубовая вѣтвь съ тремя листьями и желудемъ; въ третьей, въ золотомъ полѣ, на-крестъ положенные серебряные якорь и топоръ; въ четвертой, гербъ Амурской области; въ червленомъ щиткѣ, увѣнчанномъ Императорскою короною, — золотая литера А. Помѣщенный въ первой четверти памятникъ являлся реальнымъ объектомъ — такой обелискъ высотой 10 аршинъ (7 метровъ), вершину котораго вѣнчалъ Россійскій двуглавый орелъ, былъ воздвигнутъ на Театральной площади — главной площади будущаго города еще до его официальнаго основанія. Во время церемоніи основанія города, 30-го Іюля 1912 года, возлѣ обелиска, Приамурскимъ Генералъ-Губернаторомъ, уже упоминавшимся Н. Л. Гондатти, произнесена была краткая рѣчь, послѣ чего къ обелиску была прикрѣплена мраморная доска съ да-

⁸⁴) Въ Мартѣ 1917 года, послѣ митинга на Театральной площади, на которомъ было принято рѣшеніе переименовать городъ (городское самоуправленіе переименовало Алексѣевскъ въ Свободный въ Апрель 1917 года, что и было утверждено Временнымъ правительствомъ 3-го Іюля 1917 года), а его центральную улицу Княже-Алексѣевскую назвать Большою, памятникъ въ честь закладки города былъ разрушенъ. Въ Августѣ 1967 года, накануне 55-лѣтія основанія города, памятникъ былъ восстановленъ, но орелъ былъ замѣненъ шпилемъ, а взамѣнъ первоначальной надписи (*Городъ Алексѣевскъ съ Высочайшаго соизволенія заложенъ въ 1912 году, мѣсяць Іюль, въ тридцатый день*) установили новую (*В честь основанія г. Свободного*) (Экскурсія по Свободному накануне его столетія. — URL: <http://www.gzt-sv.ru/2012/08/07/ekskursiya-svobodnomu-nakanune-ego-stoletiya.htm>).

той закладки города и его названіемъ. Лазуревая оконечность въ первой части, очевидно, символизировала рѣку Зея (лѣвый притокъ Амура), на правомъ берегу которой городъ и былъ основанъ. До весны 1912 года, территорія будущаго города была не заселена, въ большей своей части покрыта лѣсомъ изъ лиственныхъ и хвойныхъ породъ, въ частности были распространены сплошныя заросли кустарниковаго дуба, что и было представлено во второмъ полѣ дубовой вѣтвью съ желудемъ. Скрещенные якорь и топоръ, помѣщенные въ третьемъ полѣ, съ 1817 года являлись эмблемою Министерства Путей Сообщенія: основаніе Алексѣевска было связано со строительствомъ конечнаго участка Транссибирской магистрали — Амурской желѣзной дороги. Гербъ Амурской области въ четвертомъ полѣ символизировалъ административную принадлежность города.

Указанный проектъ герба былъ взятъ за основу **В ы с о ч а й ш е** утвержденного въ 1915 году герба, созданнаго на основаніи принятыхъ въ русской геральдикѣ правилъ. Въ вольной части изображался гербъ Амурской области, **В ы с о ч а й ш е** утвержденный 5-го Іюля 1878 года со слѣдующимъ описаніемъ: «Въ зеленомъ щитѣ, серебряный волнообразный поясъ, сопровождаемый въ главѣ щита, тремя золотыми о восьми лучахъ звѣздами» ⁸⁵).

По неизвѣстной намъ причинѣ, гербъ для еще одного населеннаго пункта Амурской области, города **З е я**, утверждёнъ и, видимо, составленъ не былъ, хотя статусъ города былъ полученъ еще 12-го Марта 1906 года ⁸⁶).

Послѣднимъ изъ гербовъ, **В ы с о ч а й ш е** утвержденныхъ въ 1914—1917 годахъ, былъ гербъ города **К і е в а**.

Первый гербъ **Кіева** былъ **В ы с о ч а й ш е** утвержденъ еще 4-го Іюня 1782 года (рис. IX) со слѣдующимъ описаніемъ: «Архангелъ Михаилъ въ серебряной одеждѣ, въ голубомъ полѣ» ⁸⁷). Фонъ-Кёне составилъ на его основѣ, 16-го Января 1859 года ⁸⁸), проектъ герба губернскаго города **Кіева**, отличавшійся отъ предыдущаго наличіемъ внѣшнихъ украшеній, предусмотрѣнныхъ Правилами 1857 года — вѣнчающей щитъ Царской шапки въ видѣ вѣнца Мономахова, какъ для древняго русскаго города, бывшаго мѣстопребываніемъ царствующихъ Великихъ Князей ⁸⁹), и двухъ золотыхъ колосьевъ, переплетенныхъ Александровскою лентою: «Въ лазуревомъ полѣ святой Архангелъ Михаилъ въ серебряномъ одѣяніи и вооруженіи съ пламенѣющимъ мечемъ и серебрянымъ щитомъ. Щитъ увѣнчанъ Царскою шапкою въ видѣ вѣнца Мономаха и окруженъ двумя золотыми колосьями, соединенными Александровскою лентою» (рис. X) ⁹⁰). Однако проектъ фонъ-Кёне

⁸⁵) Рисунки **В ы с о ч а й ш е** утвержденныхъ, 5 Іюля 1878 года, гербовъ для 46 губерній... Л. 58, XXXVII. Въ Гербовникѣ г. фонъ-Винклера (С. 196) взамѣнъ «въ главѣ» указано «во главѣ».

⁸⁶) До 3-го Ноября 1913 года городъ, основанный въ 1879 году какъ Зейскій складъ, назывался Зея-пристань или Зейская пристань.

⁸⁷) Винклеръ. Гербы городовъ... С. 68.

⁸⁸) По другимъ даннымъ, этотъ проектъ датированъ 12-мъ Мая 1864 года.

⁸⁹) Винклеръ. Гербы городовъ... С. XXV-XXVI.

⁹⁰) Гречилю А. Б., Савчук Ю. К., Сварник І. І. Герби міст України... С. 176 (со ссылкой на РГИА, ф. 1343, оп. 15, д. 164, л. 4).

Высочайшаго утверждения не получилъ, и городъ продолжалъ пользоваться гербомъ 1782 года.

Рис. IX.



Г Е Р Б Ъ Кіева.

Высочайше утверждень 4-го Іюля 1782 года.

«Хотя пересмотръ и передѣлка уже существовавшихъ городскихъ гербовъ продолжалась вплоть до Февральской революціи 1917 г., вся дѣятельность Гербоваго отдѣленія Департамента герольдіи въ это время, касающаяся городскихъ гербовъ, носила формальный характеръ. Примѣромъ тому можетъ служить его работа по передѣлкѣ герба Кіева. Рѣшеніемъ Кіевской городской думы отъ декабря 1912 г. была составлена докладная записка на имя управляющаго Гербовымъ отдѣленіемъ А. П. Барсукова съ предложеніемъ объ измѣненіяхъ въ гербѣ Кіева ⁹¹⁾. Кіевскій городской голова И. Н. Дьяковъ ⁹²⁾ предложилъ замѣнить въ гербѣ Александровскую ленту на Владимірскую “по уваженіи къ тому, что это есть городъ святаго Владиміра”, помѣстивъ “на вѣнцѣ Мономаха возникающаго государственнаго орла, въ ознаменованіе того, что въ Кіевѣ съ давнихъ временъ находится крѣпость” ⁹³⁾. А. П. Барсуковъ былъ противъ этихъ измѣненій, считалъ ихъ необоснованными» ⁹⁴⁾. Возможно, причиною этого было то, что по Правиламъ 1857 года, Императорскимъ орломъ, дѣйствительно, увѣнчивались короны въ гербахъ городовъ, «которые вмѣстѣ и крѣпости» (Двинскъ, Кронштадтъ, Севастополь и др.), — но только башенныя короны: для Царской шапки

⁹¹⁾ ЦГИАК Украины (быв. ЦГИА УССР), ф. 442, оп. 665, д. 167, л. 1-2.

⁹²⁾ Ипполитъ Николаевичъ Дьяковъ (1865–1934) былъ городскимъ головой Кіева въ Іюль 1906 — Іюнь 1916 гг., а затѣмъ въ Октябрѣ — Ноябрь 1918 г.

⁹³⁾ РГИА (быв. ЦГИА СССР), ф. 1343, оп. 15, д. 165, л. 1.

⁹⁴⁾ Румянцева В. В. Эмблемы земель и гербы городов Левобережной Украины периода феодализма. — К.: Наукова думка, 1986. — С. 113.

въ видѣ вѣнца Мономахова такое дополненіе не предусматривалось ⁹⁵⁾; орденъ св. Владиміра хотя и считался выше ордена св. Александра, что могло служить геральдическимъ отличіемъ для Кіева, какъ древней столицы Руси, отъ гербовъ всѣхъ прочихъ городовъ, но Владимірская, т. е. черно-красно-черная лента ордена св. Владиміра въ русской городской геральдикѣ ранѣе не использовалась, и въ тѣхъ же Правилахъ 1857 года не оговаривалась.

Рис. X.



Проектъ герба Кіева.
16-го Января 1859 года.

«Несмотря на это, въ октябрѣ 1914 г. министръ внутреннихъ дѣлъ ⁹⁶⁾ обратился въ Сенатъ съ ходатайствомъ объ измѣненіи герба Кіева. Гербовое отдѣленіе поручило художнику Серебрякову заняться созданиемъ новаго кіевского герба. Изъ рапорта Министерства юстиціи отъ 9 февраля 1917 г. видно, что “гербъ Кіева удостоенъ Высочайшаго... утвержденія въ 3-й день февраля 1917 г. въ Царскомъ Селѣ”. Однако измѣнена была только лента: вмѣсто Александровской стала изображаться Владимірская» ⁹⁷⁾.

⁹⁵⁾ Именной указъ № 32037 отъ 4/16 Юля 1857 года // 2-е ПСЗ. Т. XXXII. — 1858. — С. 580; Винклеръ. Гербы городовъ... С. XXVI.

⁹⁶⁾ Съ 16-го Декабря 1912 года до 5-го Юня 1915 года, Министромъ Внутреннихъ Дѣлъ являлся Николай Алексѣевичъ Маклаковъ (1871–1918).

⁹⁷⁾ Румянцева В. В. Эмблемы земель... С. 113 (со ссылкой на ЦГИА РФ, ф. 1343, оп. 15, д. 165, л. 29); Гречило А. Б., Савчук Ю. К., Сварник І. І. Герби міст України... С. 176 (замѣна ленты не указана); Панченко В. О. Міські та містечкові герби України... С. 83. Насколько извѣстно, впервые информация о гербѣ Кіева 1917 года появилась въ монографіи В. В. Румянцевой «Эмблемы земель и гербы городов Левобережной Украины периода феодализма» въ 1986 году, а его цвѣтное изображеніе съ внѣшними украшеніями въ исполненіи московскаго художника Р. И. Маланичева впервые было опубликовано только въ 1993 году (Гербовѣдь. — 1993. — № 1 (3). — 3-я стр. обл.).

**ПОЛНОЕ СОБРАНИЕ
ЗАКОНОВЪ
РОССІЙСКОЙ ИМПЕРІИ.**

СОБРАНИЕ ТРЕТІЕ.

ТОМЪ XXXIII.

1913.

ОТДѢЛЕНІЕ I.

Отъ № 38604—40846

и

Дополненія.

**ПЕТРОГРАДЪ.
1916.**

Титульный листъ послѣдняго изданнаго тома Полнаго Собранія Законовъ.

«Работа надъ передѣлкой кievскаго герба стала, очевидно, послѣдней въ дѣятельности Гербоваго отдѣленія Департамента герольдіи Сената»⁹⁸). Послѣ Февральскаго переворота, Гербовое отдѣленіе Департамента герольдіи (переименованнаго, 21-го Мая 1917 года, въ III-й Департаментъ Правительствующаго Сената) продолжало свою дѣятельность вплоть до 29-го Ноября 1917 года, то есть и послѣ незаконной ликвидаці Сената, послѣдовавшей 22-го Ноября 1917 года⁹⁹), однако свѣдѣній о томъ, что въ этотъ періодъ предметомъ его разсмотрѣнія являлись, помимо дворянскихъ, еще и городскіе гербы, мы не имѣемъ. Февральскій, а затѣмъ и Октябрьскій перевороты 1917 года, ввергшіе страну въ хаосъ Великой Смуты, полностью и на долгіе годы прервали процессъ русскаго городского герботворчества...



Изъ важнѣйшихъ измѣненій въ административномъ устройствѣ Россійской Имперіи въ 1914–1917 годахъ, отмѣтимъ передачу 26-го Февраля 1914 года изъ Приморской области въ составъ Сахалинской области Удскаго уѣзда и города Николаевска, при этомъ, Николаевскъ возведенъ былъ въ степень областного города Сахалинской области взаменъ Александровскаго поста.

13-го Юля 1914 года, въ честь 50-лѣтія присоединенія Туркестана, городъ Чимкентъ былъ переименованъ въ Черняевъ¹⁰⁰) — въ честь Генераль-Лейтенанта Михаила Григорьевича Черняева (3-го Ноября 1828 — 4-го Августа 1898; портретъ его на отдѣльн. листѣ), одного изъ покорителей Туркестана: въ 1864 году Черняевъ захватилъ 5-го Юля крѣпость Аулиеата и овладѣлъ 22-го Сентября считавшимся неприступнымъ Чимкентомъ, за что былъ удостоенъ ордена св. Георгія 3-й степени; въ ночь съ 14-го на 15-го Юня 1865 года, Черняевъ взялъ штурмомъ Ташкентъ; съ 13-го Февраля 1865 года до Юля 1866 года, былъ первымъ Военнымъ Губернаторомъ завоеванной имъ Туркестанской области, а съ 25-го Мая 1882 года до 1-го Февраля 1884 года — Туркестанскимъ Генераль-Губернаторомъ¹⁰¹).

18-го Августа 1914 года Санктъ-Петербургъ былъ переименованъ въ Петроградъ; соотвѣтственно, Санктъ-Петербургская губернія и уѣздъ стали именоваться Петроградской губерніей и уѣздомъ.

⁹⁸) Румянцева В. В. Эмблемы земель... С. 113.

⁹⁹) Агафонова Е. А., Иванова М. Д., Казанков В. К. Последние гербы российского дворянства // Гербовѣдъ. — 1993. — № 2 (4). — С. 63 и 76.

¹⁰⁰) Статистическій Ежегодникъ Россіи 1915 г. С. 25.

¹⁰¹) Въ Общій Гербовникъ внесены гербы двухъ родовъ Черняевыхъ (Герб. I, 125 и Герб. VI, 128). «Намъ неизвѣстно, къ которой именно изъ фамилій Черняевыхъ принадлежитъ Михаилъ Григорьевичъ» (Дворянскіе роды внесенные въ Общій Гербовникъ Всероссийской Имперіи. Ч. II. (отъ начала XVII стол. до 1885 года) / Сост. А. Бобринскій. — СПб.: Тип. М. М. Стасюлевича, 1890. — С. 536), хотя мы склонны полагать, что генераль Черняевъ относился къ первой изъ нихъ.

Въ ходѣ начавшейся въ 1914 году Мировой войны и, особенно, въ результатѣ Великаго отступленія лѣтомъ — осенью 1915 года, русскія войска вынуждены были оставить значительныя территоріи. Правительственныя и земскія учрежденія цѣлаго ряда губерній были временно переведены изъ занятыхъ непріателемъ губернскихъ центровъ въ тыловые города: Варшавской, Калишской, Кѣлецкой, Люблинской и Радомской — въ Москву, Виленской — въ Тулу, Гродненской — въ Калугу, Ковенской — въ Пензу, Курляндской — въ Юрьевъ (Лифляндской губерніи), Ломжинской и Сувалкской — въ Рязань, Петроковской — въ Саратовъ, Плоцкой — въ Полтаву, и Холмской — въ Казань; были также временно переведены учрежденія изъ губернскихъ городовъ прифронтowychъ Лифляндской и Подольской губерній въ уѣздные города тѣхъ же губерній: соотвѣтственно, изъ Риги — въ Юрьевъ, и изъ Каменца-Подольскаго — въ Винницу. Учрежденія изъ еще двухъ частично занятыхъ врагомъ губерній — Волинской и Минской — не переводились ¹⁰²⁾.

23-го Марта 1914 года, село Армавиръ (центръ Лабинскаго отдѣла Кубанской области), въ слѣдующемъ году — посадъ Яновъ (центръ Константиновскаго уѣзда Холмской губерніи), и въ 1916 году два мѣстечка Бакинской губерніи: Геокчай (центръ одноименнаго уѣзда) и Сальяны (центръ Джеватскаго уѣзда), а также посадъ Туапсе (центръ Туапсинскаго округа Черноморской губерніи), объявлены были городами; 10-го Мая 1914 года, безуѣзднымъ городомъ Порховскаго уѣзда Псковской губерніи сталъ посадъ Сольцы ¹⁰³⁾. Наконецъ, 21-го Сентября 1916 года, городскія права получилъ Романовъ-на-Мурманѣ (Александровскаго уѣзда Архангельской губерніи), послѣдній городъ, основанный въ Россійской Имперіи до 1917 года. Гербы для всѣхъ этихъ городовъ составлены не были.



¹⁰²⁾ Адресъ-календарь. Общая роспись начальствующихъ и прочихъ должностныхъ лицъ по всѣмъ управленіямъ въ Россійской Имперіи на 1916 годъ. Часть II. — Пг.: Сенатская тип., 1916. — С. 21-22, 53-54, 81-82, 133-134, 147-148, 165-166, 173-174, 271-272, 401-402, 429-430, 437-438, 441-442, 445-446, 449-450, 455-456, 459-460, 463-464 и 467-468.

¹⁰³⁾ Нѣсколько ранѣе, 22-го Іюня 1912 года, переименованъ въ городъ былъ Колпинскій посадъ Царско-сельскаго уѣзда Санктъ-Петербургской губерніи.

Г Е Р Б Ы
ГОР О Д О В Ъ
РОССИЙСКОЙ ИМПЕРИИ.

ВЫСОЧАЙШЕ утвержденъ:
11-го Февраля 1915 года.
Амурской Области.



Алексѣевскъ.
Амурской области. Безуѣздный.

Въ червленомъ щитѣ, серебряный обелискъ съ червленымъ овальнымъ щиткомъ и золотымъ вензелемъ на немъ. Въ вольной части щита, гербъ Амурской области. Щитъ увѣнчанъ серебряною башенною о трехъ зубцахъ короною и окруженъ двумя золотыми колосьями, соединенными Александровскою лентою.

ВЫСОЧАЙШЕ утвержденъ:
3-го Февраля 1917 года.
Кіевской Губерніи.



Кіевъ.
Кіевской губерніи. Губернскій.

Въ лазуревомъ полѣ, Святыи Архистратигъ Михаилъ въ серебряномъ одѣяніи и вооруженіи, съ пламенѣющимъ мечемъ и серебрянымъ щитомъ. Щитъ увѣнчанъ Царскою шапкою въ видѣ вѣнца Мономахова и окруженъ двумя золотыми колосьями, соединенными Владимірскою лентою.

ВЫСОЧАЙШЕ утвержденъ:
15-го Октября 1914 года.
Черноморской Губерніи.



Новороссійскъ.
Черноморской губерніи. Губернскій.

Въ золотомъ, съ черною волнистою оконечностью, щитѣ черный двуглавый, увѣнчанныи Императорскій, Коронованныи орелъ, со скипетромъ и державою въ лапахъ, на персяхъ коего щитокъ, въ червленомъ полѣ, котораго золотой православный восьмиконечный крестъ, водруженный на серебряномъ опрокинутомъ полумѣсяцѣ. Щитъ увѣнчанъ золотою о пяти зубцахъ башенною короною и украшенъ двумя золотыми якорями въ Андреевскій крестъ, соединенными Александровскою лентою.

ВЫСОЧАЙШЕ утвержденъ:
18-го Марта 1914 года.
Бессарабской Губерніи.



Сороки.
Бессарабской губерніи. Уѣздный.

Въ червленомъ щитѣ, съ серебряною волнообразною оконечностью, золотая съ черными швами крѣпость, сопровождаемая сверху четырехконечнымъ серебрянымъ крестомъ. Въ вольной части гербъ Бессарабской губерніи. Щитъ увѣнчанъ стѣнчатою короною и окруженъ золотыми колосьями, соединенными Александровскою лентою.

Г Е Р Б Ы
ГУБЕРНИЙ
РОССИЙСКОЙ ИМПЕРИИ.

В ы с о ч а й ш е у т в е р ж д е н ь :

15-го Октября 1914 года.



ГЕРБЪ
Холмской губерніи.

Въ зеленомъ щитѣ, между тремя золотыми деревьями, идущій серебряный медвѣдь, съ червлеными глазами и языкомъ. Въ золотой главѣ щита чернѣй Императорскій орелъ съ тремя коронами. Щитъ увѣнчанъ Императорскою короною и окруженъ золотыми дубовыми листьями, соединенными Андреевскою лентою.

В ы с о ч а й ш е у т в е р ж д е н ь :


15-го Октября 1914 года.



ГЕРБЪ
Черноморской губерніи.

Въ золотомъ, съ черною волнистою оконечностью, щитѣ чернѣй двуглавый, увѣнчаннѣй Императорскій, Коронованный орелъ, со скипетромъ и державою въ лапахъ, на персяхъ коего щитокъ, въ червленомъ полѣ, котораго золотой православный восьмиконечный крестъ, водруженнѣй на серебряномъ опрокинутомъ полумѣсяцѣ. Щитъ увѣнчанъ Императорскою короною и окруженъ золотыми дубовыми листьями, соединенными Андреевскою лентою.

Примѣчаніе. Высочайшаго утвержденія гербовъ **Львовской, Перемышльской, Тарнопольской и Черновицкой губерній** еще не послѣдовало.



Создатель перваго
общаго гербовника городовъ Россійской Имперіи
ПАВЕЛЪ ПАВЛОВИЧЪ ФОНЪ-ВИНКЛЕРЪ.



Павель Павловичъ
фонъ-Винклеръ.

Еще 5-го Августа 1800 года, Императоръ Павелъ, «Высочайше повелѣть соизволилъ, вмѣсто предположенныхъ къ выдачѣ городамъ грамотъ, Герольдіи приступить къ составленію Гербовника всѣхъ городовъ, подъ именемъ: Общаго гербовника городовъ Всероссійской Имперіи, внося ихъ по тому же порядку, какъ и при составленіи Гербовника Дворянскихъ родовъ, къ Высочайшему утвержденію» ¹⁾. Однако повелѣніе это было исполнено только спустя сто лѣтъ частнымъ лицомъ — Павломъ Павловичемъ фонъ-Винклеромъ.

Русскій дворянскій родъ фонъ-Винклеровъ, къ которому принадлежалъ составитель Гербовника, происходилъ изъ Саксоніи. Первый извѣстный его представитель, Альбертъ-Христіанъ фонъ-Винклеръ, служилъ подполковникомъ въ римско-императорской арміи, и получилъ помѣстья въ Силезіи. Въ 1754 году, внукъ его, Карлъ-Фридрихъ фонъ-Винклеръ, служишій ранѣе въ шведской и голланд-

¹⁾ Именный, объявленный Генераль-Прокуроромъ указъ «О составленіи въ Герольдіи Общаго Гербовника городовъ Россійской Имперіи» (1-е ПСЗ. Т. XXI. 1800—1801. — 1830. — С. 251-252. — № 19504); Винклеръ. Гербы городовъ... С. XVIII-XIX.

ской арміи, поступилъ на русскую службу. 28-го Февраля 1828 года, родъ фонъ-Винклеровъ былъ внесенъ во 2-ю часть дворянской Родословной книги Рязанской губерніи ²⁾).

Павель Павловичъ фонъ-Винклеръ родился въ 1866 году въ Рязанѣ, и былъ младшимъ сыномъ бывшаго (въ 1856—1865 годахъ) инспектора классовъ Пажескаго корпуса Генераль-Лейтенанта Павла Петровича фонъ-Винклера (1816—1885). Съ 15 лѣтъ Павель Павловичъ былъ опредѣленъ въ Пажескій корпусъ, изъ котораго былъ выпущенъ 11-го Августа 1886 года подпоручикомъ въ Лейбъ-Гвардіи Семеновскій полкъ ³⁾. Черезъ два года, онъ былъ зачисленъ въ запасъ.

Въ 1890-хъ годахъ П. П. фонъ-Винклеръ, проживавшій въ Санктъ-Петербургѣ (Кузнечный пер., д. 15, кв. 3), полностью посвятилъ себя исторической наукѣ. Предметомъ его пристального изученія явились вспомогательныя историческія дисциплины — генеалогія, геральдика, нумизматика, фалеристика, исторія оружія. Въ 1891—1897 годахъ П. П. фонъ-Винклеромъ было написано значительное число статей по этимъ дисциплинамъ для «Энциклопедическаго словаря» Ф. А. Брокгауза и И. А. Ефрона, что само по себѣ является свидѣтельствомъ признанія заслугъ П. П. фонъ-Винклера уже его современниками — авторами статей въ этой энциклопедіи были только выдающіеся ученые своего времени.

Большинство работъ П. П. фонъ-Винклера въ эти годы выходило въ видѣ отдѣльныхъ выпусковъ. Къ сожаленію, два начатыхъ П. П. фонъ-Винклеромъ труда по генеалогіи («Родословія русскаго дворянства») и геральдикѣ («Русская геральдика. Исторія и описаніе Русскихъ гербовъ, съ изображеніемъ всѣхъ дворянскихъ гербовъ, внесенныхъ въ «Общій Гербовникъ Всероссійской Имперіи»») остались незавершенными: изъ перваго было издано только два выпуска ⁴⁾, изъ втораго — три ⁵⁾. Отмѣтимъ, что до сихъ поръ нѣтъ сборника, который включалъ бы всѣ гербы, внесенные въ «Общій Гербовникъ». Еще одно продолжающееся изданіе, которое П. П. фонъ-Винклеръ планировалъ выпустить — «Родословія дворянскихъ фамилій» — вовсе не было напечатано ⁶⁾.

Но наибольшую извѣстность П. П. фонъ-Винклеру принесла его послѣдняя опубликованная въ 1900 году работа, посвященная русской геральдикѣ: «Гербы

²⁾ Алфавитный списокъ дворянскихъ родовъ Рязанской губерніи, внесенныхъ въ дворянскую родословную книгу по 1 Января 1893 года. — Рязань, 1893. — С. 25.

³⁾ Пажи за 184 года (1711—1895). Біографіи бывшихъ пажей, съ портретами. Собралъ и издалъ О. Р. фонъ-Фрейманъ. Вып. 8. — Фридрихсгамнъ, 1896. — С. 726. Тамъ же приводится портретъ П. П. фонъ-Винклера, нами помѣщаемый.

⁴⁾ Извѣстно, что приготавливались къ печати родословія слѣдующихъ фамилій: Араповыхъ, Дашковыхъ, Елагиныхъ, Карцовыхъ, Корсаковыхъ, Муравьевыхъ (дворянъ и графовъ), Палтовыхъ, Римскихъ-Корсаковыхъ, Тевяшовыхъ и другихъ.

⁵⁾ Предполагалось издать семь выпусковъ, которые должны были содержать около 3000 рисунковъ (въ трехъ изданныхъ выпускахъ было 903 рисунка). Третій выпускъ оканчивался сообщеніемъ, что «Выпускъ четвертый печатается».

⁶⁾ Въ каждой книгѣ предполагалось помѣщать родословныя 10 фамилій. Въ первой книгѣ должны были быть помѣщены родословныя дворянскихъ фамилій, внесенныхъ въ 6-ю часть родословной книги.

городовъ, губерній, областей и посадовъ Россійской Имперіи, внесенные въ Полное Собраніе законовъ съ 1649 по 1900 годъ», и вошедшая въ исторію какъ «Гербовникъ Винклера». Вплоть до нашего времени, всё изслѣдователи русской земельной геральдики используютъ матеріалы этого фундаментальнаго Гербовника.

Причина, по которой творческій взлетъ П. П. фонъ-Винклера, вспыхнувшего яркой звѣздой на небосклонѣ русской исторической науки въ концѣ XIX столѣтія, оборвался столь же внезапно уже въ 1900 году, остается намъ неизвѣстной, равно какъ и обстоятельства прекращенія его сотрудничества съ энциклопедіей Брокгауза и Ефрона.

Это относится и къ самой судьбѣ П. П. фонъ-Винклера — извѣстно лишь, что въ 1907 году онъ вышелъ въ отставку, и не позднѣе 1909 года началъ присоединять къ своей фамиліи баронскій титулъ ⁷⁾. Съ конца 1909 года и до конца 1910 года, П. П. фонъ-Винклеръ былъ втянутъ въ «Зоологическую эпопею» въ Санктъ-Петербургѣ ⁸⁾, въ началѣ 1910-хъ годовъ опубликовалъ двѣ работы по птицеводству. По даннымъ ежегодника «Весь Петроградъ на 1917 годъ», баронъ Павелъ Павловичъ фонъ Винклеръ проживалъ въ Петроградѣ, на Галерной улицѣ, 61, тел. 55563 ⁹⁾.

Скончался П. П. фонъ-Винклеръ около 1937 года.



БИБЛІОГРАФІЯ.

1. Словарныя статьи (болѣе значительныя по объему статьи отмѣчены звѣздочкой) 1891–1897 годовъ въ издававшемся въ Санктъ-Петербургѣ «Энциклопедическомъ словарѣ» Ф. А. Брокгауза и И. А. Ефрона (тома съ IVа (8) по XXIIIа (44)), подписанныя, большей частью, П. ф.-В., и посвященныя:
 - генеалогіи — «Генеалогія» (П. ф.-Винклеръ. — VIII (15). — 1892. — С. 305-306), «Колычовы» (П. ф. В. — XVа (30). — 1895. — С. 782);

⁷⁾ Въ официальнойномъ «Спискѣ титулованнымъ родамъ и лицамъ Россійской Имперіи» (изданіе Департамента Герольдіи Правительствующаго Сената 1892 г.), его «Продолженіи... Съ 1 января 1892 г. по 1 января 1894 г.» Н. Непорожнева (типографія Правительствующаго Сената 1894 г.), а также въ двухъ неофициальныхъ справочникахъ — «Спискѣ титулованнымъ родамъ и лицамъ Россійской Имперіи съ 1894 до 1908 года» (составленномъ бывшимъ Помощникомъ Оберъ-Секретаря Департамента Герольдіи Правительствующаго Сената Александромъ Бухе въ 1908 году) и двухтомномъ изданіи «Титулованные роды Россійской Имперіи. Опытъ подробнаго перечисленія всѣхъ титулованныхъ російскихъ дворянскихъ фамилій, съ указаніемъ происхожденія каждой фамиліи, а также времени полученія титула и утвержденія в немъ», принадлежащаго Сергѣю Васильевичу (С. В. Любимову), родъ фонъ-Винклеровъ не упомянутъ.

⁸⁾ См. очеркъ «Исторія зоопарка: 1898–1910 (зоологическая эпопея)» (URL: <http://www.spbzoo.ru/section/?id=458&mid=696>).

⁹⁾ Весь Петроградъ на 1917 годъ. Адресная и справочная книга г. Петрограда. Двадцать четвертый годъ изданія. — [Пг.], Т-во А. С. Суворина «Новое время», [1916-1917]. — С. 124.

- геральдикъ — «Вюльсонъ де-ла-Коломбьеръ» (П. ф. В. — VIIa (14). — 1892. — С. 704), «Гербъ, Гербовѣдѣніе»* (П. ф. Винклеръ. — VIII (15). — 1892. — С. 460-467 и 118 рис. на 3 табл. къ с. 464), «Герольдъ» (П. ф.-Винклеръ. — VIIIa (16). — 1893. — С. 547-548 и рис. въ текстѣ на с. 547), «Государственная печать» (П. ф.-В. — IX (17). — 1893. — С. 391-392 и 2 рис. въ текстѣ на с. 392), «Государственный гербъ»* (П. фонъ-Винклеръ. — Ibid. — С. 405-408 и 6 рис. на табл. къ с. 408), «Государственный орелъ»* (П. ф. Винклеръ. — Ibid. — С. 411-413 и 9 рис. въ текстѣ), «Двуглавый орелъ» (П. ф.-В. — X (19). — 1893. — С. 220), «Девизъ» (П. ф.-В. — Ibid. — 1893. — С. 243), «Діадема» (П. ф.-В. — Xa (20). — 1893. — С. 730), «Корона»* (П. ф.-В. — XVI (31). — 1895. — С. 317-320 и рис. въ текстѣ на с. 320, II [П. ф.-Винклеръ. Объясненіе къ таблицѣ «Короны»] и 101 рис. на табл. къ с. 318), «Крестъ»* ([П. ф.-Винклеръ]. — XVIa (32). — 1895. — С. 659, I [П. ф.-Винклеръ. Объясненіе къ таблицѣ Главнѣйшіе типы геральдическихъ крестовъ] и 60 рис. на табл. къ с. 656), «Лейбъ-компанія» (*часть статьи*) (П. ф.-В. — XVIIa (34). — 1896. — С. 496), «Орелъ» (П. ф.-В. — XXII (43). — 1897. — С. 127);
- нумизматикъ — «Брактеаты» (П. ф. В. — IVa (8). — 1891. — С. 558), «Бронзовая монета» (П. ф. В. — Ibid. — С. 720), «Бруммеръ» (П. ф.-В. — Ibid. — С. 748), «Бу или Ици-бу» (П. ф. В. — Ibid. — С. 820), «Буджу или Буджуралъ» (П. ф.-В. — Ibid. — С. 849), «Бун-кій» (П. ф. В. — Ibid. — С. 934), «Буржуа» (П. ф. В. — V (9). — 1891. — С. 31), «Бѣлки, бѣль» (П. ф. В. — Ibid. — С. 196), «Варшавскій монетный дворъ» (П. ф. Винклеръ. — Va (10). — 1892. — С. 562), «Ввозъ монеты» (П. фонъ-Винклеръ. — Ibid. — С. 676), «Вейсгрошены» (П. ф. Винклеръ. — Ibid. — С. 723), «Вейс-пфенниги» (П. ф. В. — Ibid. — С. 728), «Великокняжескія монеты» (П. ф. Винклеръ. — Ibid. — С. 827-828), «Венгерки» (П. ф. В. — Ibid. — С. 871), «Венеціаны» (П. ф. В. — Ibid. — С. 913), «Вензель» (П. ф. В. — Ibid. — С. 919), «Веслино» (П. ф. В. — VI (11). — 1892. — С. 104), «Византины» (П. ф. Винклеръ. — Ibid. — С. 250-251), «Византія» (*раздѣль «Византійская монета»*) (П. ф. Винклеръ. — Ibid. — С. 275-277), «Викторіатъ» (П. ф. В. — Ibid. — С. 292), «Вильгельмдоръ» (П. ф. В. — Ibid. — С. 350-351), «Винтемъ или Винтенъ» (П. ф. В. — VIa (12). — 1892. — С. 489), «Виппергрошены или киппергрошены» (П. ф. В. — Ibid. — С. 506), «Висъ» (П. ф. В. — Ibid. — С. 545), «Витте или Виттенъ» (П. ф. В. — Ibid. — С. 580), «Виттенпфенниги» (П. ф. В. — Ibid. — С. 581), «В. М.» (П. ф. В. — Ibid. — С. 682), «Воровскія деньги» (П. ф.-Винклеръ. — VII (13). — 1892. — С. 201), «Восточныя монеты»* (П. фонъ-Винклеръ. — Ibid. — С. 312-316), «Восьмидесятикопѣчникъ» (П. ф. В. — Ibid. — С. 318), «Вывозъ монеты» (П. ф. Винклеръ. — Ibid. — С. 477), «Вымѣнъ монеты» (П. ф.-Винклеръ. — VIIa (14). — 1892. — С. 525-526), «Выпускъ монеты» (П. ф. Винклеръ. — Ibid. — С. 540), «Вѣсъ монеты» (П. ф.-В. — Ibid. — С. 665-666), «G» (П. ф. В. — Ibid. — С. 742), «Германія» (*раздѣль «Монета»*) (П. ф.-

- Винклеръ. — VIIa (16). — 1893. — С. 490), «Греція» (*раздѣль* «Монета») (П. ф.-В. — IXa (18). — 1893. — С. 634), «Греческія монеты» (П. ф.-Винклеръ. — Ibid. — С. 683), «Гривенникъ» (П. ф.-В. — Ibid. — С. 707-708), «Гривна» (П. ф.-В. — Ibid. — С. 708), «Грошъ» (П. ф.-В. — Ibid. — С. 780), «Гульденъ» (П. ф.-В. — Ibid. — С. 876), «Гуртовая надпись» (П. ф.-В. — Ibid. — С. 916), «Гурушъ» (П. ф.-В. — Ibid. — С. 917), «Д (D)» (П. ф.-В. — Ibid. — С. 973), «Данія» (*раздѣль* «Монета») (П. ф.-Винклеръ. — X (19). — 1893. — С. 95), «Дарикъ» (П. ф.-В. — Ibid. — С. 142), «Двадцятипятирублевикъ» (П. ф.-В. — Ibid. — С. 168), «Двугривенный» (П. ф.-В. — Ibid. — С. 220), «Двухрублевикъ» (П. ф.-В. — Ibid. — С. 227), «Денарій» (П. ф.-В. — Ibid. — С. 382-383), «Денералы» (П. ф.-В. — Ibid. — С. 389), «Деньга» (П. ф.-В. — Ibid. — С. 403-404), «Долларъ» (П. ф.-В. — Xa (20). — 1893. — С. 931-932), «Драхма» (П. фонъ-Винклеръ. — XI (21). — 1893. — С. 105), «Древнегреческія монеты»* (П. ф.-В. — Ibid. — 1893. — С. 124-126 и 28 рис. на табл. къ с. 124), «Дукатъ» (П. ф.-В. — Ibid. — С. 226), «Еврейскія монеты» (П. фонъ-Винклеръ. — XIa (22). — 1894. — С. 483), «Египетскія монеты» (П. ф.-В. — Ibid. — С. 512), «Египетъ» (*раздѣль* «Монета») (П. ф.-В. — Ibid. — С. 522), «Желѣзныя монеты»* (П. фонъ-Винклеръ. — Ibid. — С. 832-834 и 11 рис. въ текстѣ на с. 832-833), «Жетонъ» (П. ф.-В. — Ibid. — С. 903-904), «Западно-европейскія монеты»* (П. ф.-Винклеръ. — XII (23). — 1894. — С. 244-247 и 78 рис. на 2 табл. къ с. 245), «Испанія» (*раздѣль* «Монета») (П. ф.-В. — XIII (25). — 1894. — С. 407), «Квадратныя платы» (П. ф.-В. — XIVa (28). — 1895. — С. 838), «Кожаныя деньги» (П. ф.-В. — XVa (30). — 1895. — С. 567), «Крейцеръ» (П. ф.-В. — XVIa (32). — 1895. — С. 627), «Крестовикъ» (П. ф.-В. — Ibid. — С. 649), «Крона» (П. ф.-В. — Ibid. — С. 820), «Куна» (П. ф.-В. — XVII (33). — 1896. — С. 20), «Орденскія монеты» (П. ф.-В. — XXII (43). — 1897. — С. 117), «Орель» (П. ф.-В. — Ibid. — С. 127), «Осадныя монеты» (П. ф.-В. — Ibid. — С. 244);
- фалеристикъ — «Nonni soit qui mal y pense» (П. ф.-В. — IX (17). — 1893. — С. 186), «Данебругъ» (П. ф.-В. — X (19). — 1893. — С. 73-74), «Желѣзной короны орденъ» (П. ф.-Винклеръ. — XIa (22). — 1894. — С. 770), «Иакова св. ордена» (П. ф.-В. — IIIa (26). — 1894. — С. 611), «Кавалерственная дама» (П. ф.-В. — Ibid. — С. 799 и рис. въ текстѣ), «Колумба орденъ» (П. ф.-В. — XVa (30). — 1895. — С. 763), «Константина орденъ» (П. ф.-В. — XVI (31). — 1895. — С. 47), «Короны ордена» (П. ф.-В. — Ibid. — С. 324), «Креста орденъ» (П. ф.-В. — XVIa (32). — 1895. — С. 647-648), «Лебедя орденъ» (П. ф.-В. — XVII (33). — 1896. — С. 422), «Леопольда ордена» (П. ф.-В. — VIIa (34). — 1896. — С. 567), «Орденъ»* (П. ф.-Винклеръ. — XXII (43). — 1897. — С. 117-121 и 100 рис. на 2 табл. къ с. 118), «Орла ордена» (П. ф.-В. — Ibid. — С. 150);
 - исторіи оружія — «Гурда» (П. ф.-В. — IXa (18). — 1893. — С. 911), «Дага» (П. ф.-В. — X (19). — 1893. — С. 24-25 и 2 рис. въ текстѣ на с. 25), «Да-

гасса» (П. ф.-В. — Ibid. — С. 25), «Двуручный мечъ» (П. ф.-Винклеръ. — Ibid. — С. 223-224 и рис. въ текстѣ на с. 224), «Джеридъ» (П. ф.-В. — Ха (20). — 1893. — С. 537), «Доспѣхъ»* (П. ф.-Винклеръ. — XI (21). — 1893. — С. 66-70, 4 рис. въ текстѣ на с. 69-70 и 21 рис. на табл. къ с. 66), «Жезль» (П. ф. В. — XIa (22). — 1894. — С. 739), «Индійское оружіе» (П. ф.-Винклеръ. — XIII (25). — 1894. — С. 107-108), «Кадриль» (П. ф.-В. — XIIIa (26). — 1894. — С. 879), «Калотта» (П. ф.-В. — XIV (27). — 1895. — С. 88 и рис. въ текстѣ), «Камзолъ» (П. ф.-В. — Ibid. — С. 203 и рис. въ текстѣ), «Капелина» (П. ф.-В. — Ibid. — С. 358 и рис. въ текстѣ), «Кольчуга» (П. ф.-В. — XVa (30). — 1895. — С. 805-806 и 4 рис. въ текстѣ на с. 805), «Копье» (П. ф.-В. — XVI (31). — 1895. — С. 183-184), «Коса боевая» (П. ф.-В. — Ibid. — С. 366), «Косарь» (П. ф.-В. — Ibid. — С. 366), «Косинеръ, Косиньеръ» (П. ф.-В. — Ibid. — С. 371), «Крестъ Бѣлый» (П. ф.-Винклеръ. — XVIa (32). — 1895. — С. 659), «Крисъ» (П. ф.-В. — Ibid. — С. 754), «Ландскнехты» (П. ф.-В. — XVII (33). — 1896. — С. 326 и рис. въ текстѣ), «Латы» (П. ф.-В. — Ibid. — С. 387-388), «Орифламма» (П. ф.-В. — XXII (43). — 1897. — С. 146-147), «Орудійные заводы» (П. ф.-В. — Ibid. — С. 208-209), «Оружіе»* (П. ф.-В. — Ibid. — С. 214-219 и 56 рис. на табл. къ с. 214), «Пажъ» (П. ф.-В. — XXIIa (44). — 1897. — С. 590), «Панцирь» (П. ф.-В. — Ibid. — С. 712);

- исторіи костюма — «Вѣнецъ» (*часть статьи*) (П. ф.-В. — VIIa (14). — 1892. — С. 627-628), «Кафтанъ» (П. ф.-В. — XIVa (28). — 1895. — С. 802), «Парикъ» (П. ф.-В. — XXIIa (44). — 1897. — С. 809).
2. П. фонъ Винклеръ. Первые издѣлія изъ стекла. — [СПб.]: Тип. Э. Гоппе, [1892]. — 12 стр.: илл.
 3. Фонъ Винклеръ П. П. Государственный орелъ. — [СПб.]: Тип. Э. Гоппе, [1892]. — 8 стр.: илл.
 4. П. фонъ Винклеръ. Дворяне Колокольцовы. — [СПб.]: Тип. Э. Гоппе, [1892]. — 15 стр.: илл. — (Извлеч. изъ «Всемирной Иллюстраціи» за 1893 г.).
 5. П. фонъ Винклеръ. Дворяне Майковы. — [СПб.]: Тип. Э. Гоппе, [1892]. — 8 стр.: илл. — (Извлеч. изъ «Всемирной Иллюстраціи» за 1893 г.).
 6. П. фонъ-Винклеръ. Изъ исторіи монетнаго дѣла въ Россіи. [Вып. 1]. 1) Монетное дѣло въ царствованіе Петра Великаго (1696—1725). 2) Передѣлъ мѣдныхъ пушекъ въ монету (1756—1766). — СПб.: Тип. и Хромолит. А. Траншель, 1892. — [2], 43 стр. — (Извлеч. изъ «Горнаго журнала» за янв. 1892 г.).
 7. П. фонъ-Винклеръ. Русская геральдика. Исторія и описаніе Русскихъ гербовъ, съ изображеніемъ всѣхъ дворянскихъ гербовъ, внесенныхъ въ «Общій Гербовникъ Всероссийской Имперіи». Вып. 1 (съ 275 рисунками). — СПб.: Типо-Лит. И. А. Ефрона, 1892. — [10], 48 стр.: илл.
 8. П. фонъ-Винклеръ. Изъ исторіи монетнаго дѣла въ Россіи. [Вып. 2]. 3) Платиновая монета. (1828—1845; 1859—1867). — СПб.: Тип. П. П. Сойкина, 1893. — [2], 33 стр. — (Извлеч. изъ «Горнаго журнала» за сент. 1893 г.).

9. П. фонъ Винклеръ. Дворяне Мансуровы. — [СПб.: Тип. Э. Гоппе, [1893]. — 7 стр.: илл. — (Извлеч. изъ «Всемирной Иллюстраціи» за 1893 г.).
10. П. фонъ Винклеръ. Дворяне Сомовы. — [СПб.: Тип. Э. Гоппе, [1893]. — 18 стр.: илл. — (Извлеч. изъ «Всемирной Иллюстраціи» за 1892 г. № 1236).
11. П. фонъ Винклеръ. Дворяне Сомовы [дополненіе]. — [СПб.: Тип. Э. Гоппе, [1893]. — 6 стр. — (Извлеч. изъ «Всемирной Иллюстраціи» за 1893 г. № 1279).
12. П. фонъ Винклеръ. Дворяне Стасовы. — [СПб.: Тип. Э. Гоппе, [1893]. — 7 стр.: илл. — (Извлеч. изъ «Всемирной Иллюстраціи» за 1893 г.).
13. П. фонъ Винклеръ. Фамильный (семейный) рубль. — [СПб.: Тип. Э. Гоппе, [189?]. — 4 стр.: илл.
14. П. фонъ-Винклеръ. Русская геральдика. Исторія и описаніе Русскихъ гербовъ, съ изображеніемъ всѣхъ дворянскихъ гербовъ, внесенныхъ въ «Общій Гербовникъ Всероссийской Имперіи». Вып. 2 (съ 302 рисунками). — СПб., 1894. — [6], 49-112 стр.: илл.
15. П. фонъ-Винклеръ. Русская геральдика. Исторія и описаніе Русскихъ гербовъ, съ изображеніемъ всѣхъ дворянскихъ гербовъ, внесенныхъ въ «Общій Гербовникъ Всероссийской Имперіи». Вып. 3 (съ 326 рисунками). — СПб.: Тип. И. А. Ефрона, 1894. — [8], 113-176 стр.: илл.
16. П. фонъ-Винклеръ. Оружіе. Руководство къ исторіи, описанію и изображенію ручного оружія съ древнѣйшихъ временъ до начала XIX вѣка. Съ 422 рисунками въ текстѣ. — СПб.: Тип. И. А. Ефрона, 1894. — [6], 399 стр.: илл. (*переизданіе*: Винклеръ П. фон. Оружие: Руководство к истории, описанию и изображению ручного оружия с древнейших времен до начала XIX в. — М.: Изд.-коммерч. фирма «Софт-Мастер», 1992. — 330 стр.: илл.).
17. П. фонъ Винклеръ. Родословія русскаго дворянства. [Вып. 1]. Дворяне и Графы Путятины. — СПб.: Тип. Э. Гоппе, 1895. — 19 стр.: илл.
18. П. фонъ Винклеръ. Родословія русскаго дворянства. [Вып. 2]. Дворяне Казнаковы. — СПб.: Тип. Э. Гоппе, 1895. — 19 стр.: илл.
19. П. фонъ-Винклеръ. Изъ исторіи монетнаго дѣла въ Россіи. Монетное дѣло въ царствованіе Петра Великаго (1696—1725). Передѣлъ мѣдныхъ пушекъ въ монету (1756—1766). Платиновая монета (1828—1845; 1859—1867). Бородовы знаки (1705—1725). Фамильный рубль (1835—1836). — СПб.: Тип. П. П. Сойкина, 1897. — [8], 179 стр.
20. П. фонъ-Винклеръ. Изъ исторіи монетнаго дѣла въ Россіи. [Вып. 3]. а) Монеты для Эстляндіи и Лифляндіи (1756—1757). б) Монетное дѣло при Павлѣ I (1796—1801). — СПб.: Тип. П. П. Сойкина, 1898. — [2], 41 стр.: илл.
21. П. фонъ Винклеръ. Изъ исторіи монетнаго дѣла въ Россіи. [Вып. 4]. Чеканка монеты для Грузіи (1804—1833). — СПб.: Тип. П. П. Сойкина, 1898. — [2], 36 стр.: илл.
22. П. фонъ Винклеръ. Изъ исторіи монетнаго дѣла въ Россіи. [Вып. 5]. Перечеканка мѣдной монеты (1796—1797). — СПб.: Тип. П. П. Сойкина, 1898. — 59 стр.: илл.

23. П. фонъ Винклеръ. Изъ исторіи монетнаго дѣла въ Россіи. [Вып. 6]. Молдавско-Валахская монета (1771–1774). [Мѣдные рубли. (1770–1778)]. – СПб.: Тип. П. П. Сойкина, 1899. – [2], 12 стр.: илл.
24. П. фонъ Винклеръ. Изъ исторіи монетнаго дѣла въ Россіи. [Вып. 7]. Таврическая монета (1783–1788). – СПб.: Тип. П. П. Сойкина, 1899. – [2], 42 стр.: илл.
25. П. Фонъ Винклеръ. Изъ исторіи монетнаго дѣла въ Россіи. Передѣлъ мѣдныхъ пушекъ въ монеты. (1756–1767). [Ливо-эстонская монета (1756–1757)]. – 2-е изд. – СПб.: Тип. П. П. Сойкина, 1899. – [2], 26, [2], 15 стр.: илл.
26. П. фонъ-Винклеръ. Очерки исторіи орденовъ и знаковъ отличія въ Россіи отъ Петра Великаго до нашихъ дней. [Вып. 1]. 1. Значеніе орденовъ и знаковъ отличія. 2. Екатерининскій военный орденъ. 3. Польскій военный орденъ. (съ 7-ю рисунками въ текстѣ). – СПб.: Тип. П. П. Сойкина, 1899. – [61] стр.: илл.
27. П. фонъ-Винклеръ. Изъ исторіи монетнаго дѣла въ Россіи. [Вып. 8]. Финляндская монета. (1809–1860; 1860–1900). – СПб.: Тип. П. П. Сойкина, 1900. – [4], 74 стр.: илл.
28. Гербы городовъ, губерній, областей и посадовъ Россійской Имперіи, внесенные въ Полное Собраніе законовъ съ 1649 по 1900 годъ. Составилъ П. П. фонъ-Винклеръ. – СПб.: И. И. Ивановъ, [1900]. – [8], 45, [3], ХХІХ, [3], 222, [3] стр.: илл. (*репринт. воспроизведение*: М.: Планета, [1990]. – 222, [1] стр.: илл.).
29. Бар. П. фонъ-Винклеръ. Заявленіе въ С.-Петербургскую городскую управу [о реконструкціи Зоологическаго сада]. – СПб.: Тип. П. П. Сойкина, [1909]. – 7 стр.: илл.
30. Бар. П. П. фонъ-Винклеръ. Враги птицеводства и борьба съ ними. Вредители птицеводства изъ царства животнаго и растительнаго. По личному опыту и наблюденіямъ сост. бар. П. П. фонъ-Винклеръ. – СПб.: П. П. Сойкинъ, [1912]. – 120 стр.: илл. – (Безпл. прил. къ журн. «Сельскій хозяинъ» за 1913 г.).
31. Бар. П. П. фонъ-Винклеръ. Выращиваніе цѣнныхъ и декоративныхъ породъ птицы. Практическое руководство къ разведенію въ русскихъ хозяйствахъ фазановъ, павлиновъ, цесарокъ, страусовъ, декоративныхъ гусей и утокъ и лебедей. – СПб.: П. П. Сойкинъ, [1914]. – 152 стр.: илл. – (Безпл. прил. къ журн. «Сельскій хозяинъ» за 1914 г.).



Оглавление.



	стр.
Основы геральдики земельных гербовъ	1—34
Щитъ	1
Финифти и металлы	2
Дѣленія щита	7
Гербовыя фигуры	8
Фигуры геральдическія	8
Почетныя фигуры	8
Простыя фигуры	12
Фигуры негеральдическія	14
Естественныя фигуры	14
Искусственныя фигуры	18
Фантастическія фигуры	22
Положенія фигуръ	23
Короны	28
Украшенія	31
Историческій очеркъ городскихъ гербовъ	I—XLVI
Гербы городовъ Россійской Имперіи	1—12
Гербы областей Россійской Имперіи	13—14
Алфавитные указатели	15—18
Приложенія	19—62



Списокъ

не упомянутыхъ въ текстѣ источниковъ рисунковъ.

А. Приложенія:

1. URL: <http://foto.kg/istoricheskie-dokumenty/448-gerb-uezdnogo-goroda-pishpeka-semirechenskoj-oblasti.html> (гербъ города Пишпека).
2. URL: http://img0.liveinternet.ru/images/attach/b/3/28/249/28249756_perovskiy.jpg (портретъ графа В. А. Перовскаго).
3. URL: <http://www.webmechta.com/f/poznau-mir/przhevalskiy-nikolaj.jpg> (портретъ генерала Н. М. Пржевальскаго).
4. URL: http://upload.wikimedia.org/wikipedia/commons/e/e9/M_Skobelev.jpg (портретъ генерала М. Д. Скобелева).
5. URL: <http://www.oldmikk.ru/img/let/rekrut/chernjaev.jpg> (портретъ генерала М. Г. Черняева).
6. Атласъ Азиатской Россіи. Изданіе Переселенческаго Управленія Главнаго Управленія Землеустройства и Земледѣлія. Т. I. Люди и порядки за Ураломъ. — СПб.: Т-во А. Ф. Марксъ, 1914. — № 59 (гербы губерній и областей Азиатской Россіи).
7. Ennen 8.4.1949 annettua kunnanvaakunalakia vahvistetut vaakunat ja vahvistamispaatokset. — URL: http://digi.narc.fi/digi/view.ka?kuid=1366363&lang=fi_FI (гербъ города Лахти).
8. URL: <http://www.nlr.ru/res/refer/romanov/article.php?num=119> (портретъ Цесаревича Алексѣя Николаевича).
9. Oesterreichisch-Ungarische Wappenrolle. — Wien, 1890. — URL: <http://www.hot.ee/wappenroll1/444OUGalizien.jpg> (гербъ Галиціи).
10. Städte-Wappen von Österreich-Ungarn. — 2. Auflage. — Wien, 1904. — URL: <http://www.ngw.nl> (гербы городовъ Галиційскаго генераль-губернаторства).

Б. Рисунки въ текстѣ:

Основы геральдики земельных гербовъ.

1. Винклеръ, П. фонъ. Русская геральдика. Исторія и описаніе Русскихъ гербовъ, съ изображеніемъ всѣхъ дворянскихъ гербовъ, внесенныхъ въ Общій Гербовникъ Всероссийской Имперіи. — СПб., 1892—1894.
 1. Вып. первый (съ 275 рисунками). — 1892. — С. 17 (рис. 1-3), 36 (рис. 22), 38 (рис. 23), 43 (рис. 24) и 44 (рис. 25 и 26);
 2. Вып. третій (съ 326 рисунками). — 1894. — С. 147 (рис. 40).
2. Лукомскій В. К., Типольтъ Н. А. Русская геральдика: Руководство к составленію и описанію гербов. — М., 1996 (по изданію: Лукомскій В. К., Типольтъ Н. А.

- Русская геральдика: Руководство къ составленію и описанію гербовъ. — Пг., 1915). — Табл. I (рис. 4-7 и 11-12) и VIII (рис. 27-29).
3. Стародубцев М. Геральдичні кольори та метали // Знак. — 1993. — Серпень. — Ч. 3. — С. 4 (рис. 8-10).
 4. Гербы городовъ, губерній, областей и посадовъ Россійской Имперіи, внесенные въ Полное Собраніе законовъ съ 1649 по 1900 годъ. Составилъ П. П. фонъ-Винклеръ. — СПб., 1900. — С. 4 (рис. 13), 5 (рис. 14), 7 (рис. 33), 9 (рис. 15-21) и 12 (рис. 30).
 5. [Рисунки, принадлежащія къ соотвѣтствующимъ томамъ Третьяго Полнаго собранія законовъ] // Полное собраніе законовъ Россійской Имперіи. Собраніе третіе.
 1. Т. XXVIII. 1908. — СПб., 1911. — Л. 26, II (рис. 32), Л. 28, IV (рис. 45) и Л. 32, VIII (рис. 43);
 2. Т. XXIX. 1909. — СПб., 1912. — Л. 6, II (рис. 42) и Л. 11, VII (рис. 46);
 3. Т. XXXI. 1911. — СПб., 1914. — Л. 3, I (рис. 31);
 4. Т. XXXIII. 1913. — Пг., 1916. — Л. 17, II (рис. 44).
 6. Медведев М. Ю., Шелковенко М. К. Российская историческая городская корона. — URL: <http://sovet.geraldika.ru/article/2118> (рис. 34-37).
 7. Чертежи и рисунки принадлежащія къ XXXII тому Второго Полнаго собранія законовъ 1857 // Полное собраніе законовъ Россійской Имперіи. Собраніе второе. Т. XXXII. 1857. — СПб., 1858. — Л. 27, 2, къ № 31720 (рис. 38 и 39: Средній Государственный гербъ (фрагментъ)).
 8. П. ф.-В. (Винклеръ П. П. фонъ) Корона // Энциклопедическій словарь Ф. А. Брокгауза и И. А. Ефрона: Т. XVI (31). — СПб., 1895. — Рис. 68 на вкл. между сс. 318-319 (рис. 41).

Историческій очеркъ городскихъ гербовъ.

Гербы, утвержденные въ 1914—1917 годахъ.

Погрѣшности и опечатки Гербовника г. фонъ-Винклера.

1. Азіатская Россія. Изданіе Переселенческаго Управленія Главнаго Управленія Землеустройства и Земледѣлія. Т. I. Люди и порядки за Ураломъ. — СПб.: Т-во А. Ф. Марксъ, 1914. — Вкл. между сс. 328-329 (рис. 4) и с. 330 (рис. 5).
2. Herbarz Polski Kaspra Niesieckiego S. J. powiększony dodatkami z późniejszych autorów, rękopismów, dowodów urzędowych i wydany przez Jana Nep. Bobrowicza: Tom II. — Lipsk, 1839. — S. 230 (рис. 6).
3. [Рисунки, принадлежащія къ соотвѣтствующему тому Третьяго Полнаго собранія законовъ] // Полное собраніе законовъ Россійской Имперіи. Собраніе третіе.
 1. Т. II. 1882. — СПб., 1886. — Л. 12, къ № 1035. (рис. 7: Большой Государственный гербъ (фрагментъ));
 2. Т. XXVIII. 1908. — СПб., 1911. — Л. 16, къ № 30322 (фрагментъ Высочайше утвержденного 1-го Мая 1908 года рисунка нагруднаго знака въ память назначенія Его Императорскаго Высочества Наслѣдника Цесаревича и Великаго Князя Алексѣя Николаевича Шефомъ Алексѣевского Военнаго Училища 19^{го} Февраля 1906 года) (рис. VIII).
 3. Т. XXX. 1910. — СПб., 1913. — Л. 22 (рис. 35).

4. Хроники истории Ашхабада (1881–1975 гг.). – Ашхабад: Ылым, 1981. – С. 32 (рис. 11).
5. Прорисовки значковъ съ сайта USSR town pins (URL: <http://www.usrtownpins.com/index.php>) (рис. 14-17).
6. Гречило А. Б., Савчук Ю. К., Сварник И. И. Герби міст України (XIV – 1 пол. XX ст.). – К.: Брама, 2001. – С. 112 (рис. 19), 113 (рис. 22 и 28), 135 (рис. 23 и 29) и 218 (рис. 24 и 31).
7. Wittyg W. Pieczęcie miast dawnej Polski. Zeszyt I. – Kraków; Warszawa, 1905. – S. 61 (рис. 20).
8. Гербы губерний, областей и городов Российской империи внесенные в полное собрание законов. – Б.м., б.г. – С. 9 (рис. 25), 16 (рис. 26), 28 (рис. 27), 43 (рис. I) и 45 (рис. VII).
9. URL: <http://dlook.livejournal.com/21647.html> (рис. 32).
10. URL: http://www.uni-altai.ru/atlas/rus/ist_reg/index.html (рис. 33).
11. Гербы городовъ, губерній, областей и посадовъ Россійской Имперіи, внесенные въ Полное Собрание законовъ съ 1649 по 1900 годъ. Составилъ П. П. фонъ-Винклеръ. – СПб., 1900. – С. XXIII (рис. 34), 68 (рис. IX), 174 (гербъ Ямполья) и 184 (рис. VI).
12. Полное собрание законовъ Россійской имперіи (собрание первое). Книга чертежей и рисунковъ. (Рисунки гербамъ городовъ). – СПб., 1843. – Л. 2 (Ямполь Брацлавск.), Л. 27 (Оленскъ), Л. 30 (Городище), Л. 31 (Луга), Л. 69 (Ямполь Подольск.), Л. 79 (Елатъма Рязанск.) и Л. 92 (Елатъма Тамбовск.).
13. Каталог земских почтовых марок России. – М., 1925. – XXXVI, рис. 1d (рис. II) и рис. 2d (рис. III).
14. URL: <http://www.primsoroca.md/fotogalerii-6-0-1.html> (рис. IV).
15. Кальницкий М. Дела наши геральдические (продолжение). – URL: <http://mik-kiiev.livejournal.com/46263.html> (рис. X).

Гербы, внесенные въ Полн. Собр. Законовъ.

1. [Рисунки, принадлежащія къ соотвѣтствующему тому Третьяго Полнаго собранія законовъ] // Полное собрание законовъ Россійской Имперіи. Собрание третіе.
 1. Т. III. 1913. – СПб., 1886. – Л. 25, II (Батумская область);
 2. Т. XX. 1900. – СПб., 1902. – Л. 2 (Новоузенскъ);
 3. Т. XXIV. 1904. – СПб., 1907. – Л. 5 (Луганскъ);
 4. Т. XXVIII. 1908. – СПб., 1911. – Л. 7, I (Вѣрный), Л. 8, II (Джаркентъ), Л. 9, III (Пржевальскъ), Л. 10, IV (Пишпекъ), Л. 11, V (Лепсинскъ), Л. 12, VI (Юпаль), Л. 25, I (Фортъ-Александровскій), Л. 26, II (Красноводскъ), Л. 27, III (Асхабадъ), Л. 28, IV (Мервъ), Л. 29, V (Скобелевъ), Л. 30, VI (Юкандъ), Л. 31, VII (Наманганъ), Л. 32, VIII (Андижанъ), Л. 33, IX (Ошъ) и Л. 34, X (Старый Маргеланъ);
 5. Т. XXIX. 1909. – СПб., 1912. – Л. 5, I (Ташкентъ), Л. 6, II (Аулиеата), Л. 7, III (Чимкентъ), Л. 8, IV (Перовскъ), Л. 9, V (Казалинскъ), Л. 10, VI (Петро-Александровскъ) и Л. 11, VII (Туркестанъ);

6. Т. XXX. 1910. – СПб., 1913. – Л. 7, I (Николаевскъ Самарск.), Л. 8, II (Самаркандъ), Л. 9, III (Катта-Курганъ), Л. 10, IV (Джизакъ), Л. 11, V (Ходжентъ), Л. 12, VI (Пенджекентъ) и Л. 13, VII (Ура-Тюбе);
7. Т. XXXI. 1911. – СПб., 1914. – Л. 3, I (Владимиръ-Волыньскъ), Л. 4, II (Луцкъ) и Л. 5, III (Дубно);
8. Т. XXXII. 1912. – Пг., 1915. – Л. 5, I (Хабаровскъ), Л. 5, II (Николаевскъ Приморск.), Л. 5, III (Никольскъ-Уссурийскій) и Л. 5, IV (Благовѣщенскъ);
9. Т. XXXIII. 1913. – Пг., 1916. – Л. 17, I (Чита), Л. 17, II (Мысовскъ) и Л. 33, III (Петропавловскъ).

Гербы, утвержденные въ 1914-1917 годахъ.

1. URL: <http://www.heraldicum.ru/index.htm> (Алексѣевскъ, Новороссійскъ, Сороки и Черноморская губернія).
2. Герб города Кіев. – URL: <http://geraldika.ru/symbols/2313> (Кіевъ).
3. URL: <http://www.runivers.ru/upload/iblock/4f1/holm.jpg> (Холмская губернія).

На обложкѣ изображенъ Малый гербъ Россійской Имперіи, Высочайше утвержденный 23-го Февраля 1883 года (URL: <http://sudilovski.livejournal.com/19369.html>).

На титульномъ листѣ изображена оборотная сторона Государственной печати Царя Иоанна IV Васильевича (Соболева Н. А. Россійская городская и областная геральдика XVIII–XIX вв. – М.: Наука, 1981. – С. 226).



Бойко, Дмитрий Александрович

Б77 Гербы городов, губерний и областей Российской Империи, внесенные в Полное Собрание Законов с 1900 по 1914 год. – Запорожье, 2013. – 158 с., ил., 6 л. ил.

В книге, являющейся продолжением известного Гербовника Винклера, изданного в 1900 году, представлены гербы, Высочайше утверждённые после 1900 года.

Для интересующихся геральдикой.

ББК 63.215

Экз. №