

Л. В. Спаткай

---

# Гербы и флаги стран мира

Австралия и Океания

Леонид Спаткай

**Гербы и флаги стран мира.  
Австралия и Океания**

«Издательские решения»

**Спаткай Л. В.**

Гербы и флаги стран мира. Австралия и Океания /  
Л. В. Спаткай — «Издательские решения»,

ISBN 978-5-44-831975-4

Впервые в одном издании приведены подробные сведения о гербах и флагах стран мира: полное описание, история возникновения, значение элементов и символа в целом. Также приводятся краткие сведения об истории, географии и административно-политическом устройстве каждой из стран, а для некоторых — и сведения о гербах и флагах их административно-территориальных единиц.

ISBN 978-5-44-831975-4

© Спаткай Л. В.  
© Издательские решения

## Содержание

Введение	7
Государственный герб	8
Государственный флаг	11
Австралия	16
Австралийские штаты и территории	23
Виктория	24
Западная Австралия	26
Квинсленд	28
Новый Южный Уэльс	29
Тасмания	31
Южная Австралия	32
Северная Территория	34
Столичная Территория	35
Австралийские владения	36
Норфолк	37
Килинг (Кокосовые Острова)	39
Кристмас	40
Другие австралийские территории	42
Остров Лорд-Хау	43
Острова Торресова пролива	44
Хатт-Ривер	45
Американское (Восточное) Самоа	46
(Америакнский) Гуам	48
Вануату	50
Кирибати	55
Марианские Острова	58
Маршалловы Острова	62
Микронезия	65
Члены федерации	68
Корсаэ	69
Понпеи	70
Чуук (Трук)	71
Яп	72
Науру	73
Новая Зеландия	75
Новозеландские владения	80
Острова Кука	81
Ниуэ	84
Токелау	86
Новая Каледония (Канакин)	88
Палау	91
Папуа – Новая Гвинея	94
Бугенвиль	100
Питкэрн	101
Самоа	103
Соломоновы Острова	110

Тонга	114
«Республика Минерва»	117
Тувалу	118
Уоллис и Футуна	123
Уэйк	126
Фиджи	128
Французская Полинезия	132
Литература и источники	139

**Гербы и флаги стран мира  
Австралия и Океания  
Леонид Владимирович Спаткай**

© Леонид Владимирович Спаткай, 2016

ISBN 978-5-4483-1975-4

Создано в интеллектуальной издательской системе Ridero

## Введение

Во всех политических системах флаги и гербы являются важными символами государственного суверенитета; как только страна добивается независимости, она торжественно провозглашает о своих символах: флаге и гербе. Вот о них, символах государственного суверенитета и рассказывает настоящая книга. В ней собраны сведения о государственных флагах и гербах всех стран, где наряду с изображением символов государственного суверенитета содержится пояснительный текст, раскрывающий их значение: например, почему государство имеет именно этот герб и флаг, почему имеются сходства и подобия у флагов разных стран («панарабские» и «панафриканские» цвета, одинаковое чередование цветов во флагах Люксембурга и Нидерландов), какими традициями руководствуются при создании новых флагов и гербов и т. д. Кроме того, здесь приводятся и сведения об истории возникновения этих символов (например, когда появился французский трехцветный флаг, о каком союзе напоминает «Юнион Джек», почему Скандинавские страны на своих флагах имеют крест и т.д.). Кроме сведений о государственных гербах и флагах в книге содержатся также сведения о символах некоторых административно-территориальных единиц ряда государств, а также о символах зависимых и спорных территорий.

Все статьи о государственных символах расположены в алфавитном порядке названий государств того или иного континента и построены по единой схеме: некоторые основные географические и политические сведения, полное описание флага и герба, история их возникновения во взаимосвязи с историей государства.

## Государственный герб

Прообразами гербов были различные символические изображения на военных доспехах, знаменах, перстнях и личных вещах, которые известны с глубокой древности – сведения о них содержатся в произведениях Гомера, Вергилия, Плиния и других античных авторов. И легендарные герои, и реальные исторические личности, например, цари и полководцы, часто имели личные эмблемы, которыми украшали свои шлемы. Так, шлем Александра Македонского украшал морской конь (гиппокамп), Ахиллеса и римского императора Каракаллы – орел, царя Нумибии Масиниссы – пес. Щиты также украшались разнообразными эмблемами, например, изображением отсеченной головы Медузы Горгоны. Но эти знаки использовались как украшение, произвольно менялись владельцами, не передавались по наследству и не подчинялись никаким правилам. Лишь некоторые эмблемы островов и городов античного мира использовались постоянно – на монетах, медалях и печатях. Эмблемой Афин была сова, Коринфа – Пегас, Самоса – павлин, острова Родос – роза. В этом уже можно усмотреть зачатки государственной геральдики. Такие же зачатки государственной геральдики содержат печати и штампы, которые имели большинство древних цивилизаций. В Ассирии, Вавилонской империи и в древнем Египте печати использовались так же, как и в средневековой Европе – для удостоверения документов. Эти знаки выдавливались в глине, вырезались в камне и отпечатывались на папирусе. Уже в III тыс. до н. э. существовал «герб» шумерских государств – орел с головой льва. Эмблемой Египта была змея, Армении – коронованный лев, Персии – орел. Впоследствии орел стал гербом Рима, затем, став двуглавым – гербом Византии, у которой был позаимствован позднее некоторыми европейскими государствами, в том числе и Россией.

Древние германцы раскрашивали свои щиты в разные цвета. Римские легионеры имели на щитах эмблемы, по которым можно было определить их принадлежность к определенной когорте. Для различия легионов и когорт в войсках также использовались значки (signa) в виде различных животных – орла, вепря, льва, минотавра, коня, волчицы и других, которые носили впереди войска на длинных древках. По этим фигурам, часто относящимся к истории города Рима, военные части иногда получали названия.

Таким образом, гербы ведут свою родословную из глубины веков, их предшественники в те времена символизировали принадлежность к определенному войску или роду. Но эти знаки не были гербами в полном смысле этого слова. Последние стали появляться примерно с середины XII в. как отличительный знак рыцаря, наносимый на его вооружение и, прежде всего, на щит. Несколько факторов способствовало появлению гербов. В первую очередь – это феодализм и крестовые походы. Считается, что гербы появились в X в., но выяснить точную дату сложно. Первые же изображения гербов встречаются на печатях, приложенных к документам XI в.

Первоначально герб был отличительным знаком его владельца, но вскоре он стал наследственным, а со временем и отличительным знаком управляемой им территории. Так, в основе почти всех государственных гербов европейских стран лежат родовые гербы правящих династий. В частности, львы и орлы – традиционные символы власти и государственности. Так, на гербе Дании – три лазоревых (голубых) леопарда в золотом поле, усеянном червлеными (красными) сердцами. Это один из старейших государственных гербов Европы.

На большом королевском гербе Швеции также присутствуют львы: они находятся во второй и третьей частях гербового щита, а также поддерживают сам щит. На финском гербе один лев. По одному льву и на гербах Бельгии, Нидерландов и Люксембурга – это древний герб герцогов Бургундских. А вот на гербе Нидерландов золотой лев с серебряным



мечом и пучком стрел в лапах – это союзная эмблема Республики Соединенных Провинций Нидерландов, получившей независимость в 1609 г.

Нередко в государственной геральдике лев соседствует с другим символом высшей власти – орлом, который является гербом Австрии, Албании, Боливии, Германии, Индонезии, Ирака, Колумбии, Ливии, Мексики, Польши, Сирии, США, Чили и многих других стран.

Гербы изучает наука, которая называется геральдика (от латинского *Herolde* – глашатай). Герольдами первоначально назывались распорядители рыцарских турниров, призванные следить за правилами допуска рыцаря к турниру и уметь определять подлинность его герба. Так как количество рыцарей постоянно росло, герольдам все труднее было запоминать увеличивавшееся количество гербов, поэтому они стали составлять специальные книги – гербовники. Впоследствии герольды стали заниматься и составлением гербов. Для описания гербов герольды использовали специальные правила и термины, а сам порядок описания герба стал называться «блазонированием».

Примерно с середины XIV в. наделять гербом своих вассалов стали монархи при пожаловании им дворянского достоинства. В нынешнее время в некоторых странах герб может иметь любой гражданин.

Наиболее древние европейские государства и бывшие колонии Британской империи до настоящего времени имеют гербы, составленные по правилам классической геральдики периода ее расцвета. К ним относятся, например, гербы Германии, Великобритании, Австралии.

Совершенно иной тип гербов у государств, получивших независимость. Например, по собственным правилам созданы гербы латиноамериканских государств. Совершенно особого типа были гербы СССР и союзных республик.

В некоторых странах, например во Франции и ее бывших колониях символом государственного суверенитета является не герб, а эмблема.

В других странах, например во многих африканских, добившихся независимости во второй половине XX в., гербы созданы по правилам западноевропейской геральдики, но с местным колоритом. Такие гербы имеют Ботсвана, Танзания, Кения.

На государственных гербах большинства мусульманских стран основным элементом является молодой полумесяц. Нередко рядом с ним изображается звезда. О их появлении существует несколько версий. Наиболее распространена следующая. В 339 г. до н.э. войско Филиппа Македонского осадило город Византию (на его месте в 324—330гг. был основан Константинополь) и предприняло попытку овладеть им. Все штурмы города успеха осаждавшим не принесли, и тогда македонцы решили сделать подкоп под крепостные стены и взорвать их. А чтобы осажденные не разгадали их замысел, подкоп делался ночью, тем более, что тому благоприятствовала и погода: небо постоянно было затянуто тучами. Но однажды ночью неожиданно поднялся ветер, из-за туч показался молодой месяц со звездочкой и осветил землю. Замысел македонцев был раскрыт и византийцы отбили осаду. В память об этом событии изображением молодого месяца со звездой была украшена статуя покровительницы города – богини Дианы. Впоследствии эта эмблема стала символом Константинополя. После его захвата в 1453 г. турками, город стал называться Истамбулом, а эмблема города была перенесена на флаги завоевателей.

Другая легенда гласит, что основатель турецкой империи Осман однажды во сне увидел на небе полумесяц, который быстро увеличивался и, в конце концов, соединил запад с востоком. Свой сон Осман воспринял как указание Аллаха объединить западные и восточные земли, а изображение полумесяца стало символом его империи.

Еще одна легенда гласит, что изображение месяца со звездой, которая является планетой Юпитер, – это гороскоп султана Османа и оно считалось вначале его личной эмблемой, а затем стало эмблемой династии и империи.

В период наибольшего могущества Османская империя владела обширными территориями в Передней Азии, Северной Африке и Юго-Восточной Европе. И хотя Османская империя давно распалась, но за период ее существования изображение серебряных полумесяца и звезды стало эмблемой ислама.

Сегодня не все государственные гербы можно с полным основанием назвать гербами (как, например Франции или Италии, но все они все, наряду с государственными флагами являются символами государственного суверенитета своих стран.

## Государственный флаг

Флаги можно встретить везде: они развеваются над зданиями государственных учреждений, во время официальных мероприятий или на флагштоках кораблей. В большинстве своем флаги – это прямоугольные тканевые полотнища, состоящие из частей одного или разных цветов, а некоторые из них имеют и геральдические изображения. Знатоку флаги могут многое рассказать о своей стране. Например, государственный флаг Великобритании «Юнион Джек» – это союзный флаг, созданный из национальных флагов Англии, Шотландии и Северной Ирландии, которые входят в состав этого государства.

Кроме государственного, в ряде стран существуют и национальные флаги, являющиеся символом нации. В монациональных государствах национальный флаг часто является и государственным.

В большинстве стран к своим национальным и государственным флагам относятся с большим почетом и уважением, а за их оскорбление предусмотрена серьезная ответственность. В некоторых странах к этим символам относятся настолько трепетно, что гражданам разрешается вывешивать не сам флаг, а только вымпел или маленький флажок с национальными цветами, и то только в определенные дни, например, в день образования государства или в день рождения главы государства. Разновидностью национального флага является так называемый «флаг бедных людей», который изготавливается из более простых материалов и в более простом виде. Этот флаг изготавливается в том случае, если невозможно изготовить национальный флаг из-за сложности его составных частей.

В общественном сознании понятие «национальный флаг» появилось в период французской революции, когда народ под сине-бело-красным флагом восстал против короля. Вскоре национальные флаги появились и у других народов, став символом их борьбы за свободу. Например, так появился американский звездно-полосатый флаг.

В XX в. многие бывшие колонии Великобритании, Испании, Франции и других колониальных государств обрели независимость и собственные национальные флаги, которые в ряде случаев создавались на основе колониальных флагов. Другие же государства, став независимыми, создавали свои флаги на основе национальных символов или флагов национально-освободительных движений, чтобы продемонстрировать преемственность определенных традиций (например, панафриканские или панславянские цвета флагов).

Наряду с государственными и национальными флагами существуют и другие флаги, например флаги торгового или военного флота. Эти флаги чаще всего созданы на основе государственного флага, на котором помещаются какие-либо отличительные знаки.

Флаги ведут свое происхождение от штандартов, представлявших собой шест с фигуркой птицы или зверя на вершине, что ассоциировалось со скоростью, силой или боевым духом. Такие штандарты появились на Ближнем Востоке примерно 5000 лет назад. Самый древний флаг, из дошедших до наших дней, относится примерно к 3000 г. до н. э. и найден он в 1972 г. в Кхабисе (Иран). Согласно Книге рекордов Гиннеса, он сделан из металла, имеет размеры 23x23 см и несет изображения орла, двух львов, богини, трех женщин и быка.

Известны изображения штандартов и по рельефам Древнего Египта и Ассирии. В этих странах они помогали полководцу ориентироваться в бою: в любой момент он по такому знаку мог определить на каком участке находится то или иное его подразделение; также они служили своеобразными «маяками» для воинов – заметный издали знак указывал, где находятся свои.

Жители Древнего Египта также использовали подобные штандарты при пеших (прикрепляли их к повозкам или несли в руках) и водных (прикрепляли их к судам) передви-

жениях. Различные области египетских царств имели свои знамена: например, провинция Ибис имела штандарт с изображением птицы ибиса.

Упомянуты флаги и в Библии. Согласно ей, племена древнего Израиля собирались на собрания под штандартом (флагом), но его точная форма до сих пор не известна. Так же в «Еврейской энциклопедии» приводятся сведения, что каждое колено Израиля имело свой флаг.

Самым первым римским штандартом был манипулус (дословно – ручной), который представлял собой связку соломы, закрепленную на копье. Он служил для сбора солдат манипулы (подразделения легиона), а так же средством связи. Позднее каждая манипула стала иметь свою собственную эмблему – изображение животного (например, лошади или волка) на конце шеста. Наиболее важной из этих фигур была фигура орла – символа верховного бога римского пантеона Юпитера. Римский полководец Гай Марий ввел изображение орла в качестве отличительного знака легиона (*signum legionis*), а позднее орел стал символом Римской империи.

Кроме отличительных знаков манипул и легионов существовали и отличительные знаки для иных воинских подразделений. Так, отличительным знаком когорты была сигна. Но первым настоящим флагом в Западной Европе стал вексиллум (*vexillum* – штандарт; от него произошел принятый в 1959 г. термин «вексиллология» – название науки, изучающей флаги). Созданный для всадника, он представлял собой квадрат темно-красной материи с надписью или нарисованной фигурой или символом. Штандарт прикреплялся к перекладине, а она крепилась к пику.

Первый флаг, прикрепленный к древку боком полотнища, появился в Китае. Император Чжоу, основатель династии Чжоу (ок. 1122—256 гг. до н. э.), распорядился носить перед собой белый флаг, чтобы объявлять о своем присутствии. Вскоре этот флаг стал символизировать власть и могущество императора.

Из Китая идея прикреплять полотнище к древку перекочевала в Индию, а оттуда – на Ближний Восток. В Европе флаги такой формы появились не позднее 1000 г., в частности, викинги имели флаг с изображением ворона уже в начале IX в., но широкое применение флагов началось во времена крестовых походов (1095—1272), когда крестоносцы позаимствовали их у сарацинов, которые рисовали на своих флагах абстрактные религиозные символы, сопровождаемые надписями. Впоследствии такая форма флага стала общепринятой.

Первоначально флаги были, наряду со штандартами, прежде всего знаками должностного положения его владельца – личным знаменем. Вскоре это личное знамя стало ассоциироваться не только со своим владельцем, но и с тем воинским формированием, во главе которого он находился. Так, например, орифламма – военное знамя короля, стала вскоре символом не столько короля, сколько Франции. Впервые орифламму получил 24 июля 1315 г. король Людовик в Сан-Дени из рук аббата Эгидия де Шамбли, который был хранителем знамени королевства. Эта орифламма Франции представляла собой длинное полотнище, изготовленное из красного шелка с золотыми языками пламени (отсюда и само название орифламмы: от *or* – золото и *flamme* – пламя). Полотнище заканчивалось двумя языками и было прикреплено к длинному древку, покрытому золоченной медью. По обе стороны от орифламмы, почитаемой наравне с главнейшими реликвиями Франции, всегда носили два королевских знамени: одно голубое с вышитыми на нем лилиями и другое – с белым крестом.

Средневековые знамена расшивались золотом и украшались драгоценностями, поэтому они не могли изготавливаться в большом количестве. Но так как в государствах средневековой Европы количество войск росло, то росла и потребность в знаменах. Вследствие этого вместо сложного изображения герба или другой эмблемы на флаге стали изображать только их главные цвета, а вскоре возникло и правило, регламентирующее порядок

разложения цвета герба на цвета флага. Многие существующие ныне государственные флаги составлены именно в соответствии с ним: например, флаги Германии, Бельгии, Испании и некоторых других стран.

В период средневековья появились и флаги, несущие изображения креста как знака покровительства небесных сил: английский флаг Святого Георгия, шотландский флаг Апостола Андрея, датский Данеброг, флаги скандинавских стран.

У мусульман знаком покровительства небесных сил считается зеленый флаг и зеленый цвет. Согласно легенде, в одном из сражений, которое вели кочевники-арабы, распространяя мусульманство, воины дрогнули и тогда пророк Мухаммед сорвал со своей головы зеленую чалму и, подняв ее как знамя, устремился вперед, воодушевив своих воинов.

Способствовало появлению флагов и развитие мореплавания. Увеличение количества кораблей на морских просторах привело к необходимости иметь на них какой-либо опознавательный знак, который бы указывал на их национальную принадлежность. Очевидно, что корабли, на которых появились первые подобные флаги, принадлежали древним торговым республикам Средиземноморья: Венеции, Генуе и т. д. Позднее флаги появились и на кораблях других морских стран, поэтому уже к концу XIII в. был составлен свод правил использования их на кораблях.

Таким образом, исторически сложились две большие группы вексиллологических объектов: знамена и флаги.

Знамя – это единичное изделие. Как правило, знамя изготавливается из дорогостоящих материалов и богато украшается вышивкой, бахромой, кистями, лентами. Само полотнище изготавливают из двух прямоугольных кусков ткани, сшивая их по периметру. Знамя крепят непосредственно к древку с помощью специальных знаменных гвоздей. Утрата знамени его владельцем, например войсковой частью, считается большим позором.

Флаг – наоборот, изделие массовое. Отсюда следуют и его качества: как правило, простота рисунка и простота изготовления. Полотнище флага обычно однослойное (исключением является флаг Саудовской Аравии, сшиваемый из двух частей). Флаг может прикрепляться или к древку, или к шнуру, что позволяет при необходимости поднимать его на флагшток и опускать вниз. Для крепления к шнуру (или флаг-фалу, как его называют согласно морских традиций) на полотнище флага делается полоска из крепкой ткани, которую (опять-таки, согласно морских традиций) называют шкаториной. Потерянный в бою флаг тут же заменяется другим, аналогичным по рисунку. То же происходит и с флагами, пришедшими в негодность по погодным или иным причинам.

В древности более распространены были знамена. Их имели подразделения армии (иногда по несколько штук), ремесленные цеха, торговые компании, короли и императоры, да и просто феодалы. Правила классической геральдики позволяли любому обладателю герба иметь и знамя аналогичного рисунка (гербовый штандарт).

Флаги раньше использовались в основном на море. Морякам было важно издали определить принадлежность корабля. А с большого расстояния было гораздо легче рассмотреть простой по рисунку и большой по размеру флаг. Поэтому флаги на крупных парусных кораблях в XVII – XVIII вв. имели в длину зачастую более десяти метров и состояли обычно из цветных полос. Постепенно флаги, используемые на море, «перекочевали» на сушу. Появились народные национальные флаги, а также государственные флаги.

Государственный флаг – один из атрибутов государства. Он вывешивается над правительственными зданиями, государственными учреждениями, выборными органами власти и т. п.

Национальный флаг часто повторяет государственный. Его разрешено использовать всем гражданам одной страны. Это знак принадлежности к нации и уважения к Родине.

В последние годы флаги появились у городов, университетов и институтов, стало модно иметь свой флаг и отдельным организациям и фирмам. Причем, последние предпочитают просто помещать на одноцветный флаг свой логотип.

Порядок использования флагов, как на море, так и на суше, регламентируется государственными и международными нормативно-правовыми актами. В частности, международное право регламентирует порядок использования флагов в международных отношениях: например, установлено, что каждый корабль должен поднимать национальный флаг при входе в территориальные воды его государства – этим выражается уважение к нации.

Международное право также устанавливает, что флаг одного государства должен отличаться от флага другого государства. Это достигается использованием разных цветовых частей, иной их компоновкой, либо размещением какого-либо рисунка (так, например, отличаются флаги России, Словакии и Словении), использованием различных пропорций или различных оттенков цветов (так, например, отличаются флаги Люксембурга и Нидерландов).

Наряду с правилами использования и составления флагов, международное право определяет и значение составляющих его цветов. Красный цвет, например, – символ крови, пролитой за свободу и независимость страны, голубой – символ моря. Однако есть случаи, когда на флагах разных стран один и тот же цвет может иметь различное значение: например, на флаге Ирландии зеленый цвет символизирует общность религии, на флаге Италии – свободу, на флаге Беларуси – ее поля и леса, на флагах арабских стран – ислам.

Многие флаги представляют собой сочетания цветных полос, расположенных по вертикали или по горизонтали. Полосы на флаге принято перечислять сверху вниз, либо от древка к свободной кромке. Например, российский флаг правильно именуется «белосине-красным». При вертикальном вывешивании полотнища, состоящего из горизонтальных полос, его верхняя полоса должна располагаться слева от наблюдателя, а нижняя – справа.

На полотнище флагов могут быть различные рисунки. В частности, очень популярны кресты, в мусульманских странах – полумесяцы и звезды. Вообще размещение рисунков на флаге никак не регламентируется, но не рекомендуется помещать на них надписи или портреты.

Кроме того, международное право регламентирует и иные случаи использования флагов. Определено, например, что флаг поднимается на флагштоке с восходом солнца, а спускается с его заходом. В США, например, круглосуточное вывешивание государственного флага разрешено лишь в трех мемориальных местах. Во многих странах за соблюдением этого ритуала ревностно следят государственные органы.

Флаг или знамя ни в коем случае не должны касаться земли, даже краем. В знак траура флаг приспускается до середины флагштока. Флаг, которым покрывается гроб, передается на хранение в семью покойного. Также запрещается вывешивать флаг перевернутым (за исключением специально оговоренных случаев) – это считается оскорблением государства и нации.

Правила совместного вывешивания флагов нескольких государств, флагов государства и административно-территориальных единиц или организаций описываются в соответствующих Положениях, но общее правило таково: флаги двух равноправных субъектов должны быть одного размера, флаг части страны (области, города, предприятия) не может быть больше флага государства. Если несколько равноправных флагов располагаются на флагштоках в ряд, то значение имеет их порядок. Наиболее привилегированными местами в ряду флагов считается центр и левый от наблюдателя фланг. В этих местах обычно помещают флаги международных организаций, форумов и т. п. Остальные флаги принято располагать по алфавиту.

Флаг принято поднимать на флагшток быстро (полотнище должно как бы «взлетать» вверх). Спуск флага, наоборот, производят медленно и торжественно. Если поднимаются несколько флагов, то первым должен подниматься флаг с более высоким статусом (государственный), а спускается он последним.

Еще одним видом флагов являются личные флаги высших должностных лиц государства. Они называются штандартами. Существуют, например, штандарт федерального президента Германии, личный штандарт британской королевы, штандарт Президента Республики Беларусь. Однако это уже отдельная тема исследований, которая не входит в задачу данной книги.

## Австралия

Австралийский Союз (The Commonwealth of Australia) – федерация в составе Британского Содружества наций.

Площадь: 7 692 024 км<sup>2</sup>.

Столица: Канберра.

Государственный язык: английский.

Глава государства – королева Великобритании, представленная генерал-губернатором (назначаемым по рекомендации австралийского правительства). Законодательный орган – двухпалатный парламент (Палата представителей и Сенат).

Административное деление: шесть штатов и две территории. Под управлением Австралии находятся семь административных единиц, имеющих статус «внешних территорий»: остров Норфолк и острова Кораллового моря в Тихом океане, остров Рождества, острова Ашмор и Картье, острова Херд и Макдональд, Кокосовы (Килинг) острова в Индийском океане, а также Австралийская территория Антарктики.

Аборигены переселились в Австралию из Азии примерно 50 тыс. лет назад. В XVII в. северное и западное побережье континента исследовали голландские мореплаватели. В 1642 г. Абель Тасман открыл остров, позднее названный его именем. Однако освоение континента началось только с 1770 г., когда к восточным берегам неведомой Южной земли (по латыни Terra Incognita Australis, отсюда название Австралия.) причалила экспедиция английского мореплавателя Дж. Кука, который объявил открытые им земли британским владением Новый Южный Уэльс. В середине января 1788 г. к берегам Австралии прибыл т. н. Первый флот с 750 каторжниками на борту и их охраной – британскими солдатами. 26 января они начали высадку в нынешней Сиднейской бухте. Глава экспедиции – морской офицер А. Филлип стал первым генерал-губернатором Нового Южного Уэльса.


До середины XIX в. Австралия использовалась Великобританией как место ссылки и только в 1793 г. сюда прибыли первые свободные поселенцы, основавшие г. Сидней. С открытием золота и развитием овцеводства поток переселенцев из Великобритании возрос и вслед за Новым Южным Уэльсом были образованы другие колонии – Тасмания, Западная Австралия, Виктория, Южная Австралия. Со временем количество колоний увеличилось.

В 1900 г. королева Виктория дала согласие на создание «Federal Commonwealth of Australia» и 1 января 1901 г. в составе шести бывших колоний была создана федерация, получившая права доминиона.

### Флаг

До учреждения государственного флага федерации, австралийские колонии уже имели свои собственные флаги. Основой почти всех их являлся британский служебный «синий флаг».





Первым австралийским колониальным флагом стал флаг, который создали в 1823 г. начальник порта Сидней Джон Николсон и капитан Джон Бингль.

Основой флага стал британский военно-морской флаг, на каждой перекладине красного креста которого была помещена белая восьмиконечная звезда.



Капитан Бингль в 1880 г. писал, что хотя созданный в 1823 г. флаг и был признан бывшим тогда губернатором сэром Томасом Брисбаном флагом Австралии, но до 1901 г. флаг не имел официального статуса.

В 1831 г. на его основе был создан морской флаг Нового Южного Уэльса: на белом полотнище с «Юнион Джеком» в первой четверти – прямой голубой крест, обремененный пятью белыми восьмиконечными звездами (по одной на перекладинах и одна в центре).



Этот флаг стал очень популярным в Австралии в 1880-х – 1890-х гг., сделавшись главным символом политического движения за федерацию австралийских территорий.

После того, как в 1901 г. австралийские колонии объединились в единую федерацию, возникла необходимость иметь флаг этого союза. На конкурс, объявленный правительством, было подано более 30000 проектов. В итоге победили пять почти идентичных проектов, авторы которых М. Доррингтон, М. Нутталь, И. Еванс, Л. Хавкинс и В. Стевенс (из Новой Зеландии) получили премии.

3 сентября 1901 г. в Мельбурне был впервые поднят новый национальный флаг. Пять звезд созвездия Южный Крест на нем были с девятью, восемью, семью, шестью и пятью лучами и символизировали расположение Австралии под этим созвездием, а большая звезда – «звезда Союза» под «Юнион Джеком», с шестью лучами символизировала шесть колоний, образовавших Союз.



20 февраля 1903 г. газета «Commonwealth Gazette» написала, что король рассмотрел проект флага и не одобрил его в этом виде. Тем не менее, в Австралии флаг продолжал использоваться, но все большие звезды Южного Креста стали изображаться с семью лучами.



1 сентября 1906 г. шестилучевая «звезда Союза» была заменена на семилучевую, отразив территориальные изменения состава страны – седьмой луч стал символизировать присоединенную к Австралии территорию Папуа.



В 1908 г. над доработкой флага работали В. Доббс, Дж. Нутталь и П. Барахи, в результате этой работы флаг приобрел нынешний вид. С 22 мая 1909 г. флаг с новым рисунком стал использоваться как официальный символ Австралии, но лишь 15 апреля 1954 г. глава австралийского государства – королева Великобритании Елизавета II утвердила его официально.

Таким образом, флаг Австралии (пропорции 1: 2) представляет собой полотнище синего цвета, что символизирует океан, окружающего со всех сторон Австралию; в его первой четверти флаг Великобритании – символ принадлежности Австралийского Союза к Британскому содружеству; под флагом Великобритании – белая семилучевая «звезда Союза», ее семь лучей символизируют семь членов Союза: шесть федераций и территорию; в правой половине флага изображены пять белых звезд созвездия Южный Крест (1+2+1+1), в том числе и маленькая пятиконечная (символизирует федеральный округ Канберру), в отличие от флага Новой Зеландии, где изображено только четыре больших звезды этого созвездия: гамма (Гакрус), бета (Мимоза), дельта, эпсилон и альфа (Акрукс). Расположение звезд и их величина утверждены законодательно.

Закон также гласит, что флаг «символизирует свободных и демократических людей разных наций, объединенных традициями, обычаями и одной целью. Флаг принадлежит всем австралийцам, независимо от их происхождения. Право и долг каждого гражданина страны оказывать флагу почет».



Один из проектов нового флага Австралии



Флаг Австралазии – флаг объединенной олимпийской команды Австралии, Океании и Азии на Олимпийских играх 1908 г. и 1912 г.

Военно-морской флаг Австралии имеет такой же рисунок как и национальный, но полотнище флага красное. Он был учрежден в 1967 г., заменив военно-морской флаг, который был подобен военно-морскому флагу Великобритании. Это было сделано в знак того, что Австралия, в отличие от Великобритании, отказалась принимать участие в агрессии против Вьетнама.



### Герб

Австралийский герб с 7 мая 1908 г. до 19 сентября 1912 г. имел щит с голубой каймой, обремененной шестью щитами с красным стропилем в серебряном поле, в серебряном поле которого был красный крест Святого Георгия, обремененный пятью серебряными звездами.

Герб имел щитодержателей – кенгуру и страуса эму, а также клейнод – семилучевая золотая звезда на сине-золотом бурелете.



20 сентября 1912 г. король Великобритании Георг V пожаловал Австралийскому Союзу новый герб, который является символом страны и в настоящее время. Он состоит из колониальных эмблем (бэджей) шести федераций (нет только герба Северной Территории).



Гербовой щит разделен на шесть полей (т.е. пересечен и дважды рассечен). В первом, серебряном поле – красный крест Святого Георгия, обремененный четырьмя золотыми звездами и золотым британским львом в центре (Новый Южный Уэльс). Во втором, голубом – пять серебряных звезд Южного Креста, символизирующие нахождение Австралии в южном полушарии; золотая корона над звездами указывает на королеву Викторию (1837 – 1901), благодаря которой федерация получила свое название – Виктория. В третьем, серебряном – голубой мальтийский крест (Квинсленд). В четвертом, золотом – черно-белый свистящий сорокопут (Южная Австралия). В пятом, золотом – обращенный влево черный лебедь (Западная Австралия). В шестом, серебряном – красный идущий лев (Тасмания). Над щитом бурелет из трех золотых и трех голубых жгутиков. В клейноде золотая звезда, семь лучей которой символизируют семь членов Союза. Щитодержатели герба, страус эму и кенгуру, символизируют фауну Австралии, а ветви золотой акации, образующие подножие – ее флору.

Сначала герб имел надпись «Advance Australia», в настоящее время осталось одно слово – «Australia».

### **Национальные символы**

Национальные символы Австралии – это золотая акация и опал.

Золотая акация официально была провозглашена национальным символом в августе 1988 г. Это растение – вьющийся куст или маленькое дерево, растет в низинах открытого леса и лесистой местности в Южной Австралии, Виктории, Новом Южном Уэльсе и окрест-

ностях столицы Австралии. В 1912 г., по рекомендации премьер-министра Эндрю Фишера страны, акация была включена в обрамление герба Содружества наций. А 23 июня 1992 г., по рекомендации правительства, генерал-губернатор Австралии объявил 1 сентября ежегодным Национальным Днем Акации.

Опал провозглашен национальным символом 28 июля 1993 г. Этот драгоценный камень часто называют радугой пустыни, так как в нем переливаются все ее цвета, а в пустынях Австралии добывается около 95% его мировой добычи.

Свой собственный символ имеют и коренные жители Австралии – аборигены. Это флаг, состоящий из двух горизонтальных полос черного и красного цвета, которые имеют наиболее важное значение в культуре аборигенов и большое символическое значение. Золотой круг в центре полотнища символизирует полную луну, которая имеет традиционное и культовое значение, так как полнолуние – период наибольшей активности природы.



Также аборигены Австралии используют и свой вариант государственного флага страны, в первой четверти которого вместо флага Великобритании изображен национальный флаг аборигенов.



## **Австралийские штаты и территории**

Административно Австралия делится на шесть штатов и две территории, каждый из которых имеет свой законодательный орган, правительство, Конституцию, герб и флаг.

Все флаги штатов однотипные: британский служебный «синий флаг» с соответствующей эмблемой (бэджем) во второй (вольной) части. Таким образом, флаги напоминают о том, что когда они были созданы, все штаты еще были британскими колониями.

## Виктория

Самостоятельной колонией стала в 1830 г., отделившись от Тасмании, в 1850 г. получила статус колонии с самоуправлением, став ядром, вокруг которого создавался Австралийский Союз.


В феврале 1877 г. был создан первый флаг колонии с изображением пяти звезд Южного Креста. 30 ноября 1877 г. этот флаг (пропорции 1: 2) был учрежден официально.



В 1878 г. над изображением Южного Креста появилось изображение короны королевы Виктории, которая в сентябре 1901 г. была заменена короной Святого Эдуарда. Корона символизирует название федерации, а Южный Крест указывает на ее географическое положение.







Национальные символы Виктории: растение – розовая степная жимолость; птица – медосос; животное – опоссум Ледбетера.

## Западная Австралия

В 1616 г. на западном побережье Австралии высадился первый европеец – голландец Хартон. В 1829 г. эта территория получала статус колонии, но до 1831 г. она находилась под юрисдикцией Нового Южного Уэльса. 1 января 1901 г. колония вошла в состав Австралийского Союза.

Флаг (пропорции 1:2) официально учрежден 27 ноября 1875 г. На его бэдже изображен черный лебедь в желтом круге. Это изображение уже с 1830 г. считалось эмблемой колонии, так как даже первоначальное название колонии было «Swan River Colony» – «Колония черных лебедей», что отражало действительно большое количество черных лебедей на водоемах и реках, которое поразило первых поселенцев.



Первоначально черный лебедь на флаге был обращен к вольному краю флага, в 1953 г. бэдж был изменен – лебедь стал изображаться обращенным к древку.






Национальные символы: растение – «лапа кенгуру»; птица – черный лебедь; животное – муравьед.

## Квинсленд

Квинсленд был открыт Джеймсом Куком в 1770 г. С 1839 г., после ликвидации в 1824 г. колонии осужденных, территория начала интенсивно заселяться переселенцами. В 1858 г., после отделения от Нового Южного Уэльса, Квинсленд получил самоуправление. С 1901 г. он является членом Австралийского Союза.



Флаг учрежден 29 ноября 1876 г., его пропорции 1: 2. Изображенный на флаге бэдж учрежден 14 июля 1876 г.: в белом круге голубой мальтийский крест поверх которого корона королевы Виктории.


Крест – это знак британского ордена Крест Виктории, который был учрежден через год после того, как Квинсленд стал членом Союза. Корона символизирует название «Земля королевы Виктории».




Национальные символы: растение – орхидея «куктаун»; животное – коала.

## Новый Южный Уэльс

Новый Южный Уэльс является самой старой британской колонией в Австралии. В 1770 г. здесь высадился Джеймс Кук, который объявил открытую землю территорией Великобритании. В 1788 г. на ней была создана первая колония для осужденных. Впоследствии территорию начали заселять и свободные переселенцы. В 1842 г. Новый Южный Уэльс получил право на ограниченное самоуправление, а в 1855 г. – на полное. В 1901 г. он стал членом Австралийского Союза.



Флаг (пропорции 1: 2) учрежден 11 июля 1876 г. Первый его бэдж, учрежденный в 1869 г., изображал только красный крест Святого Георгия – символ роялистов. В 1876 г. был создан новый бэдж.




На нем концы креста Святого Георгия обременены золотыми восьмиконечными звездами, а на перекрестии – золотой «британский лев», напоминающий о первых английских переселенцах.



Национальные символы: растение – варатах; птица – кукабарра; животное – платипус.

## Тасмания

Остров Тасмания открыт в 1642 г. голландским мореплавателем А. Тасманом и до 1825 г., когда на нем была образована самостоятельная колония, принадлежал Новому Южному Уэльсу. 1 января 1901 г. колония вошла в состав Австралийского Союза.



Флаг (пропорции 1: 2) учрежден 25 сентября 1876 г. Бэджем является изображение идущего «британского льва», что символизирует первых английских поселенцев, а его красный цвет, соответствующий цвету льва на гербе Нидерландов, напоминает о голландском первооткрывателе А. Тасмане.



Национальное растение-символ – тасманское камедное дерево.



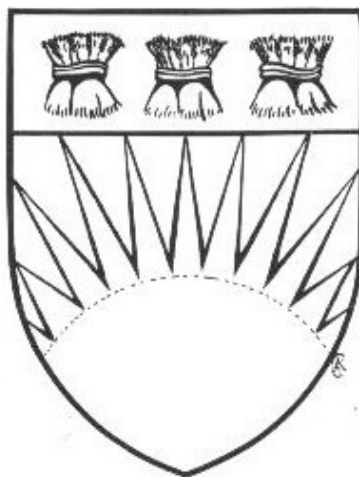
## Южная Австралия

В 1802 г. побережье Южной Австралии исследовал капитан английского флота Флиндерс. В 1836 г. здесь была основана колония, которая в 1856 г. получила полное самоуправление, а в 1901 г. присоединилась к Австралийскому Союзу.



Нынешний флаг (пропорции 1: 2) учрежден 13 января 1904 г. В желтом поле его бэджа, который символизирует солнце, стилизованное изображение сидящего на ветви эвкалипта черно-белого свистящего сорокопута (*Gymnorhina Tibicen*) – национального символа штата.

На первом флаге колонии, учрежденном в 1878 г., изображение сорокопута было натуральным.



Первый бэдж колонии (1856)






Нынешний герб

## Северная Территория

С 1863 г. эта колония находилась под управлением губернатора Южной Австралии и только 1 июля 1978 г. получила самоуправление. В этот день были учреждены ее герб и флаг.



Флаг (пропорции 1: 2) состоит из двух частей: черной горизонтальной полосы у древка и полотнища цвета охры, которые символизируют национальные цвета территории. Черная полоса составляет 1/3 длины флага. На ней изображен Южный Крест – символ принадлежности к Австралийскому Союзу. В середине полотнища цвета охры изображена пустынная роза Старта – национальный цветок территории. Сердцевина розы – шестилучевая Черная звезда символизирует шесть прежних членов Союза, а ее семь белых лепестков – семь его нынешних членов.



Национальные символы: растение – пустынная роза Старта; птица – орел; животное – красный кенгуру.

## Столичная Территория

Флаг (пропорции 1: 2) состоит из двух частей: синей горизонтальной полосы у древка и полотнища золотистого цвета, которые символизируют национальные цвета территории. Синяя полоса составляет 1/3 длины флага. На ней изображен Южный Крест – символ принадлежности к Австралийскому Союзу.



На золотистой части флага изображен герб территории.



## **Австралийские владения**

## Норфолк

Территория Острова Норфолк – «внешняя территория» Австралии.

Площадь: 34,6 км<sup>2</sup>.

Административный центр: Кингстон.

Официальный язык: английский.

Конституцией служит Закон о Норфолке, принятый австралийским парламентом в 1979 г. Управляется администратором – австралийцем, назначаемым генерал-губернатором Австралии. Законодательная власть принадлежит Законодательной ассамблее, которая избирает президента – главу местной исполнительной власти (главный министр).

Остров открыт 10 октября 1774 г. Джеймсом Куком, который назвал его в честь жены герцога Норфолкского. 6 марта 1788 г. на острове было основано первое поселение и с этого дня до 29 сентября 1844 г. Норфолк в составе колонии Новый Южный Уэльс.

В 1788—1855 гг. (с перерывом) остров был местом каторги. После ее ликвидации, 8 июня 1856 г. на остров переселили жителей свободной колонии Питкэрн – потомков мятежников с английского судна «Баунти» и их таитянских жен.

В 1913 г. остров присоединен к Австралийскому Союзу. В мае 1978 г. получил право на самоуправление.

17 января 1980 г. был учрежден флаг острова (пропорции 1: 2), который состоит из вертикальных полос зеленого, белого и зеленого цвета (отношение полос 7: 9: 7). В середине белой полосы изображена зеленая норфолкская сосна – символ острова, впервые изображенный на печати в 1856 г.



20 октября 1980 г. королева Великобритании Елизавета II пожаловала острову герб, составленный по правилам английской геральдики.

Поле его щита голубое с серебряными клином и двумя пятиконечными звездами. В клине – норфолкская пихта и раскрытая Библия у основания ее ствола.

Щитодержатели герба – серебряный австралийский кенгуру (слева) и золотой британский лев; каждый из них опирается на якорь, что символизирует островное положение владения.



## Килинг (Кокосовые Острова)

Территория Кокосовых (Килинг) Островов – «внешняя территория» Австралии на основе Закона о Кокосовых Островах, принятого парламентом Австралии в 1955 г.

Площадь: 14,4 км<sup>2</sup>.

Административный центр: остров Уэст-Айленд.

Государственный язык: английский.

Управляется администратором, формально назначаемым генерал-губернатором Австралии, а фактически – ее правительством.

Местное самоуправление осуществляет выборный Совет Килинг г.

Территория состоит из двух атоллов: Южного (26 островков) и Северного (остров Северный Килинг).

Острова были открыты в 1609 г. английским капитаном Уильямом Килингом. В 1857 г. они вошли в состав британского доминиона Цейлон, затем – переданы под управление доминиона Сингапур, а в 1886 г. были подарены королевой Викторией «кокосовому королю» Джону Клунису Россу. 1 сентября 1978 г. представители семьи Клуни-Росс продали плантации и уступили свои права на острова Австралии.

Собственного официального флага эта территория не имеет и использует флаг Австралии.

Неофициальным флагом островов является зеленое полотнище с изображением золотых полумесяца (80% населения – мусульмане-сунниты), Южного Креста (принадлежность к Австралии) и кокосовой пальмы (основа экономики островов – производство и экспорт копры и кокосовых орехов) в золотом круге.



## Кри́стмас

Остров Рождества – «внешняя территория» Австралии.

Площадь: 135 км<sup>2</sup>.

Административный центр: Сеттльмент.

Государственный язык: английский.

Конституцией острова является Закон об Острове Рождества, принятый австралийским парламентом в 1958 г. Островом управляет администратор – австралийский чиновник, формально назначаемый генерал-губернатором Австралии. Законодательный орган – Островной совет.

Остров, расположенный в восточной части Индийского океана, но относящийся к Океании, был открыт в 1615 г. английским капитаном Р. Роуи. 25 декабря 1643 г. около острова побывал английский капитан У. Минорз, который и назвал остров в честь дня, в который он прибыл, – Рождества. В 1688 г. на остров удалось высадиться двум матросам английского капитана У. Дампьера.

6 июня 1888 г. на острове основано поселение Сеттльмент семейством Клуни-Росс с Кокосовых островов. В 1900 г. остров вошел в состав английской колонии Сингапур. В 1942—1945 гг. был оккупирован Японией.

Для восстановления добычи фосфатов (ведется с 1895 г.), на остров с 1949 г. начали переселять китайских и малайских рабочих.

1 октября 1958 г. остров был выкуплен у Сингапура Австралией, предоставившей ему ограниченное самоуправление.

В 1986 г. был создан флаг, который затем в качестве неофициального использовался во время спортивных соревнований и других неофициальных мероприятий. В 2002 г. этот флаг стал официальным символом Острова Рождества.



Флаг (пропорции 1: 2) представляет собой прямоугольное полотнище, разделенное по диагонали сверху от древка на две треугольные части. Верхняя – зеленого цвета с изображением желтого силуэта летящего от древка местного колибри, символизирует тропическую растительность острова и его экзотику, а также – австралийские национальные цвета; нижняя – синего с изображением Южного Креста, символизирует расположение острова в океане и его принадлежность к Австралийскому Союзу. В центре флага – желтый круг диаметром 1/3 ширины флага, на котором изображен зеленый силуэт острова.





Неофициальный герб острова

Остров не имеет официального герба и администрация острова использует печать с изображением герба Австралии, который окружает надпись: «The Seal of the Administrator – Territory of Christmas Island».

## **Другие австралийские территории**

## Остров Лорд-Хау



## Острова Торресова пролива

Флаг территории принят в мае 1992 г. В центре его синего полотнища (пропорции 23:31) с зелено-черной каймой изображен традиционный головной убор местных жителей, которых символизирует звезда. Зеленый цвет символизирует землю, синий – океан, черный – живущие здесь местные народы.



## Хатт-Ривер

Княжество Хатт-Ривет – самопровозглашенное государство.

Площадь: 75 км<sup>2</sup>.

Столица: Нэйн.

Официальный язык: английский.

Располагается в штате Западная Австралия, в 595 км севернее г. Перт.

Глава государства – принц Леонард.

В 1969 г. правительство штата Западная Австралия ввело квоту на выращивание пшеницы, что поставило на грань разорения многие фермерские хозяйства. В 1970 г., целью защиты своей семьи и своих соратников от судебных преследований, фермер Леонард Джордж Кэйсли (в настоящее время – принц Леонард) провозгласил отделение от Австралии и создание независимого государства – Княжества Хатт-Ривер.



## Американское (Восточное) Самоа

Территория Американского Самоа – «неприсоединенная и неорганизованная» территория США.

Площадь: 199 км<sup>2</sup>.

Административный центр: Паго-Паго.

Государственный язык: английский.

Глава Американского (Восточного) Самоа – президент США. Исполнительная власть осуществляется губернатором и вице-губернатором. Губернатор назначает правительство и имеет право вето на решения Фоно, состоящего из сената и палаты представителей.

Фоно – местный парламент (совет матаи – вождей) образован в 1948 г. Он избирает своего делегата в палату представителей конгресса США (без права голоса).

Территориально состоит из пяти островов восточной части архипелага Самоа (самый крупный – Тутуила), отдельного острова Роуз и острова Суэйнс из группы островов Токелау. Находится в сфере ответственности Министерства внутренних дел США.

Архипелаг Самоа открыт в 1722 г. голландским мореплавателем Якобом Роггевеном, другие острова – голландцем Я. Роггевеном, французами Л. Бугенвилем и Ж. Лаперузом (о. Тутуила в 1787 г.). высадился Ж. Лаперуз.

В 1830 г. здесь открылась первая постоянная христианская миссия англичан, а с 14 ноября 1899 г. на архипелаг вторглись войска США.

С 17 апреля 1900 г. Восточное Самоа под управлением США, которые 16 июля 1904 г. захватили и о. Аунуу.

В 1922 г. Восточное Самоа получило статус «неприсоединенной территории» США и до 1951 г. находилось под управлением ВМС США. С закрытием военно-морской базы в Паго-Паго территория передана под управление Департамента внутренних дел, назначившего губернаторов.

В 1960 г. принята первая конституция территории, а в 1977 г. прошли первые выборы губернатора.

**Флаг** (пропорции 1: 2) официально учрежден 27 апреля 1960 г. На его синем полотнище белый треугольник с красной каймой, вершиной обращенный к древку. В основании треугольника изображен летящий американский белоголовый орел, держащий в лапах два символа Самоа: жезл правителя и боевую дубину. Цвета флага происходят от красно-белого флага Самоа с добавлением синего цвета; также цвета флага соответствуют цветам флага США.





Государственная печать

## (Американский) Гуам

Территория Гуама – неинкорпорированная, конституированная территория США (т.е. не является частью территории США и имеет собственные органы власти).

Площадь: 541,3 км<sup>2</sup>.

Столица: г. Хагатна (бывшая Аганья).

Государственные языки: чаморро и английский.

Глава Гуама – президент США. Согласно закону о Конституции Гуама, принятому конгрессом США в 1950 г., Гуам имеет право на самоуправление, а его жители являются гражданами США без права голоса на выборах.

Отношения США с Гуамом находятся в ведении Министерства внутренних дел. При палате представителей конгресса США имеется делегат Гуама.

Исполнительная власть принадлежит губернатору и вице-губернатору, избираемых населением. Законодательная власть принадлежит однопалатному Законодательному собранию.

Административного деления нет.

Остров открыл в 1521 г. Ф. Магеллан, который провозгласил его колонией Испании. 1898 г., в результате испано-американской войны, остров был захвачен США, которые в 1899 г. формально выкупили его у Испании.

В 1941—1944 гг. Гуам был оккупирован японцами (единственная оккупированная населенная территория США), а после освобождения – стал крупнейшим стратегическим форпостом армии США на Тихом океане.

В 1950 г. жители Гуама получили американское гражданство и гражданское управление и был создан первый законодательный орган – конгресс Гуама.

В 1970 г. жители получили право избирать губернатора и вице – губернатора.

**Флаг** (пропорции 21: 40) создан 4 июля 1917 г. по подобию флагов американских штатов Мс. К. Паулем. учрежден 9 февраля 1948 г. конгрессом Гуама.



В 1960 г. на флаг и эмблему, изображенную в его центре, была добавлена красная кайма.





**Эмблема**, утверждённая губернатором Ч. А. Паунэллом в 1946 г., представляет собой изображение устье р. Аганью, залива Аганью около Хагатны, берега океана с пальмой и местной каноэ проа в водах залива.



Эмблема имеет форму камней, использовавшихся древними чаморро для охоты и войны. Это символ защиты и стойкости местного населения.

Одинокая кокосовая пальма, вырванная во время разрушительного урагана 1918 г., символизирует непоколебимость, храбрость, силу и пользу (кокос является основным продуктом острова). В отдалении – мыс Двух Влюбленных, символизирующий преданность благому делу, так как по легенде, двое влюбленных предпочли покончить с жизнью, бросившись с мыса, чем дать связать свои судьбы с теми, кого они не любили. Каноэ напоминает местным жителям о славе их племени чаморро, как великолепных мореплавателей и символизирует храбрость и умение получать пользу от окружающей природы.

## Вануату

Республика Вануату – парламентская республика в составе Британского Содружества наций.

Площадь: 12 189 км<sup>2</sup>.

Столица: Вила.

Государственные языки: бислама (из английских слов, в основном на меланезийской грамматической основе), английский, французский.

Располагается на островах архипелага Новые Гебриды (Эспириту-Санто, Амбрим, Малекула, Эфате, Танна и др.) и островах Банкс и Торрес. В общей сложности ее территория – это 12 крупных и 70 более мелких островов в Юго-Западной части Тихого Океана.

Глава государства – президент. Высший законодательный орган – однопалатная Национальная ассамблея. Орган исполнительной власти – правительство. Национальный совет вождей дает советы правительству по вопросам использования земли и традиций и обычаев.

Административное деление: шесть провинций.


В 1606 г. испанец Педро де Кейрос открыл первый из островов архипелага, который он назвал Эспириту-Санто. В 1774 г. архипелаг был исследован Джеймсом Куком, который назвал его Новые Гебриды – в честь северных островов Шотландии.

В 1887 г. была создана совместная франко-английская комиссия для управления островами, а 20 октября 1906 г. острова были объявлены совместным владением (кондоминиумом) Великобритании и Франции. С начала 1970-х гг. здесь стали появляться политические партии, развивалось самоуправление. В октябре 1979 г. была одобрена конституция Республики Вануату, а в ноябре на выборах в Национальную ассамблею победила партия Вануааку во главе с англиканским священником У. Лини, выступавшая за предоставление островам независимости, которая и была провозглашена 30 июля 1980 г.


### Флаг

Первыми флагами архипелага стал утвержденный в 1889 г. флаг франко-британской комиссии по Новым Гебридам и флаг провозглашенного в этом же году французской общиной архипелага государства Независимая коммуна Франсвиль (существовало до 1890 г.).

Флаг комиссии состоял из двух белой и красной вертикальных полос и синего прямоугольника в центре, на котором были изображены пять белых звезд. Цвета флага символизировали цвета флагов Франции и Великобритании, а звезды – большие острова архипелага.




Подобные символы имел и флаг Независимой коммуны Франсвиль.



После образования кондоминиума, каждая из администраций осуществляла управление архипелагом под своим собственным флагом. Флагом французской администрации был государственный флаг Франции, флагом британской – «синий флаг» с бедром в вольной части.






Флагом же самих Новых Гебрид стало голубое полотнище с изображением коричневой и белой рук, в рукопожатии сжимающих зеленое растение, как символ мирного сосуществования местного населения со своими белыми колонизаторами.



В 1973 г. на острове Танна было провозглашено образование независимого королевства Танна, которое просуществовало до 1974 г. Флагом этого самопровозглашенного государства было также голубое полотнище, но с изображением зеленой звезды в золотом кольце, от которого отходили две красные полосы.



В мае 1980 г. противники предоставления Новым Гебридам независимости – французские поселенцы и работники плантаций острова Эспириту-Санто подняли мятеж, провозгласив 1 июня 1980 г. создание на острове Эспириту-Санту и прилегающих к нему островах Аоба и Малакула государства Вемерана. Его флагом стало голубое полотнище с зеленой звездой в центре.



Основные силы мятежников были разгромлены англо-французскими войсками к 24 июля 1980 г. 18 августа они были заменены на корпус из Австралии и Папуа – Новой Гвинеи и полицию Вануату, которые окончательно подавили мятеж 31 августа, когда был захвачен премьер-министр Вемераны Стивенс.

Флаг республики Вануату (пропорции 11: 18), созданный Рикком Фразером предположительно на основе флага партии Вануааку и выбранный из трех проектов, впервые был поднят в день провозглашения независимости.



Он состоит из черного треугольника у древка, стороны которого равны ширине флага, и двух горизонтальных полос: красной верхней и зеленой нижней, разделенных отходящей от вершины треугольника черной узкой полосой. Две тонкие золотистых полосы отделяют от треугольника черный кант и, соединяясь, разделяют черную полосу. Кант треугольника и три узкие полосы флага имеют равную ширину. На треугольнике изображен элемент госу-

дарственного герба – золотистые перекрещивающиеся пальмовые ветви в обрамлении кабаньего клыка.

Красная полоса флага символизирует кровь ритуально зарезанной свиньи. Также она символизирует кровь людей и единство населения Вануату. Образованная золотистыми полосами Y-образная фигура символизирует союз островов, христианскую веру населения и мир. Черный треугольник – плодородную землю на всех островах, а также их население. Зеленая полоса символизирует тропическую зелень островов.

### Герб

В центре государственного герба Вануату изображен местный меланезийский Верховный вождь, символизирующий статью Конституции, согласно которой земля и недра всех островов являются собственностью коренных жителей Меланезии.

Также в Конституции записано, что только туземцы могут владеть страной, исключение сделано только для тех французских граждан Вануату, которые жили здесь на момент провозглашения независимости (в действительности европейцам, которые составляют примерно 3% населения, принадлежит более 1/3 площади сельскохозяйственных угодий).



Вождь изображен стоящим на вздымающейся из воды горе, что символизирует название страны «Земля, поднимающаяся из моря»; за ним – золотые перекрещенные две пальмовые ветви и кабаньего клыка. В традиционных ритуалах народов Вануату свинья играет важную роль, поэтому кабаньего клыка символизирует богатство страны и ее процветание. Пальмовые ветви символизируют копру – основной продукт экспорта страны, а также – мир; 39 листьев на ветвях символизируют 39 членов парламента и Национального совета Верховного вождя. На подножии горы располагается лента национальных цветов, на золотой средней части которой начертан девиз: «LONG GOD YUMI STANAP», который переводится с языка бислама как «К богу мы поднимаемся».

## Кирибати

Республика Кирибати – президентская республика в составе Британского Содружества наций.

Площадь: 811 км<sup>2</sup>.

Столица: Баирики на атолле Тарава.

Государственные языки: английский, кирибати.

Кирибати располагается на островах и атоллах в Западной части Тихого океана (16 островов Гилберта, 8 островов Лайн, 8 островов Феникс, остров Банаба (Ошен) и других), рассеянных в океане на площади 5,2 млн км<sup>2</sup>.

Глава государства и правительства – президент. Законодательный орган – однопалатная Палата собрания, состоящая из 40 депутатов, еще один – представляет остров Банаба, генеральный прокурор является депутатом по должности. В правительство, помимо президента, входят назначаемые им вице-президент, генеральный прокурор и министры из числа членов парламента.

Административное деление: три части (по числу островных групп), 6 округов и 21 островной совет (по одному на обитаемый остров).

Острова открыты в XVII в. испанцами, повторно – в 1788 г. английским мореплавателем Дж. Гилбертом, в честь которого и названы (Кирибати – микронезийский вариант произношения его фамилии). В 1877 г. острова были переданы в ведение верховного комиссара британской части Тихого океана, а в октябре 1892 г. Великобритания установила над островами Гилберта и Эллис (Тувалу) протекторат и 12 июня 1916 г. они стали британской колонией.

В годы II мировой войны (1941—1943) острова были захвачены Японией.

В мае 1974 г. острова получили частичную автономию, а 1 октября 1975 г. полинезийские острова Эллис, по желанию их жителей, были административно отделены от микронезийских островов Гилберта (в 1978 г. на островах Эллис провозглашена Республика Тувалу).

1 января 1977 г. острова Гилберта получили статус внутренней автономии, а 12 июля 1979 г. – провозглашены независимой Республикой Кирибати.

### Флаг

Флагом британской колонии островов Гилберта и Эллис был «синий флаг» в вольной части которого изображался колониальный бэдж.

28 августа 1969 г. этот флаг был официально учрежден флагом британской королевской колонии.



После выхода из состава колонии островов Эллис герб с девизной лентой был помещен в белый круг.



После провозглашения независимости Кирибати был учрежден новый флаг (пропорции 1: 2), созданный на основе герба, который был впервые поднят 12 июля 1979 г.



### Герб

1 мая 1937 г. король Георг VI пожаловал колонии герб, который состоял из щита, волнисто разделенного на красное поле в котором золотая птица фрегат парящая над золотым восходящим солнцем и серебряное с тремя голубыми волнистыми поясами. Под щитом располагалась серебряная девизная лента с надписью: «Боюсь бога и уважаю короля».



После обретения независимости рисунок герба был сохранен, но девиз стал другим: «Те Mauri te Raoi Ao te Tabomoa» («Счастье, мир, прогресс»).





Таким образом, герб символизирует географическое расположение страны, территория которой состоит из островов и атоллов Тихого океана (голубые волнистые пояса в подножии), красоту солнечных островов и тропическое положение республики. Солнце, кроме того, символизирует независимость и золотое будущее, а фрегат является национальной птицей Кирибати.

Можно сказать, что герб является натуралистической картиной: над водами Тихого океана, в алом небе утренней зари парит фрегат, освещенный золотым восходящим солнцем.

## Марианские Острова

Содружество Северных Марианских Островов – свободно ассоциированная с США республика.

Площадь: 477 км<sup>2</sup>.

Столица: Сайпан.

Государственный язык: английский.

Содружество Северных Марианских островов состоит из 16 островов вулканического происхождения, наиболее крупные из которых: Агрихан, Аламаган, Анатахан, Асунсьон, Гугуан, Мауг, Паган, Рота, Сариган, Сайпан, Тиниан, Фаральон-де-Мединилья, Фаральон-де-Пахарос.

Глава государства – президент США. Коренное население имеет американское гражданство, но в американских выборах не участвует.

Административного деления нет, но есть четыре муниципалитета (Северные острова, Сайпан, Тиниан и Рота).

В 1521 г. острова были открыты Фердинандом Магелланом, который назвал их «Isla de las Ladrones» (острова воров), так как туземцы украли здесь у него лодку. Нынешним названием острова обязаны супруге испанского короля Филиппа IV – королеве Марии-Анне (Марианне) Австрийской.

В XVII в. началась колонизация островов испанцами, которые истребили большую часть чаморро – коренных жителей.

12 февраля 1899 г. Испания продала острова Германии, которая владела ими до октября 1914 г., включив их в состав колонии Земля Императора Вильгельма.

С октября 1914 г. острова под управлением Японии, с 17 декабря 1920 г. по июнь 1944 г. – под управлением Лиги Наций. В июне 1944 г. острова захвачены США, затем, с 18 июля 1947 г. по 8 января 1978 г. вместе с Маршалловыми островами, островами Палау, Чуук, Понпеи и Яп, входили в состав Тихоокеанских островов США (см. Микронезия). В 1972 г. начались переговоры между представителями островов и правительством США о будущем статусе Мариан. В 1975 г. ими было подписано Соглашение о создании Содружества Северо-Марианских Островов, находящихся «в политическом союзе» с США.

9 января 1978 г., после одобрения на референдуме, вступила в действие Конституция Мариан, на основе которой прошли первые выборы законодательной и исполнительной власти.

3 ноября 1986 г. Соглашение о создании Содружества Северо-Марианских Островов, находящихся «в политическом союзе» с США вступило в действие.

### Флаг

Учрежденный в 1962 г. флаг Марианских островов представлял собой голубое полотнище с изображением шести пятиконечных белых звезд, расположенные кругом.



С 1970 г. на островах стали проявляться сепаратистские тенденции и в 1972 г. был создан флаг, впервые поднятый 31 марта этого года. На его голубом полотнище (пропорции сторон 20: 39) была изображена белая пятиконечная звезда поверх серого «каменного столба».



Этот флаг был принят по итогам конкурса, автор проекта – местный житель Вито К. Кальво. После нескольких изменений флаг был принят в качестве национального. Голубое полотнище символизирует Тихий океан, в котором располагаются острова, и мирное окружение. Звезда символизирует государство. Каменный столб должен напоминать о легендарном герое Тага. Эти обработанные каменные столбы или планки очень распространены на островах и имеют большое историческое значение для народа хаморро, который использует их как основание домов и в различных обрядах и ритуалах. Самой большой разновидностью являются каменные столбы высотой до 5 метров.

4 июля 1976 г. рисунок на флаге был изменен: камень со звездой стал обрамлять национальный венок из цветов.



Последнее изменение рисунка флага произошло 1 июля 1989 г., когда венок принял вид кольца.



### **Государственная печать**

Содружество Северных Марианских Островов одно из немногих государств, которые не имеют государственного герба. Его функцию выполняет государственная печать.

Первой печатью Марианн была печать американского треста «Trust Territory of the Pacific Islands». Позднее, из-за сложного рисунка на этой печати, от нее отказались в пользу другой, повторявшей рисунок на флаге.



После получения права на самоуправление печать была изменена: камень со звездой обрамил национальный венок из цветов.



С 1990 г. венок на печати стал изображаться в виде кольца.



Синий цвет символизирует Тихий океан, который окружает острова, звезда – Содружество, каменный столб – культуру чаморро, венок, сделанный из четырех цветов (иланг-иланг, сеюр, анг'га и тейбуо) – местную культуру.

## Маршалловы Острова

Республика Маршалловы Острова – свободно ассоциированная с США президентская республика.

Площадь: 181 км<sup>2</sup>.

Столица: Маджуро.

Государственные языки: английский, маршаллезский.

Республика располагается на двух параллельно вытянувшихся архипелагах: западном – Ралик («заход солнца»), включая крупнейший в мире атолл Кваджалейн, и восточном – Ратак («восход солнца»), раскинувшихся в Тихом океане на площади около 2 млн. км<sup>2</sup>. Архипелаги состоят из 29 коралловых атоллов, включающих 1225 островков и 870 рифов, и 5 отдельных коралловых островков.

Глава государства и правительства – президент. Верхняя палата парламента – Совет Ироиджи (12 племенных вождей) консультирует президента по вопросам традиций и обычаев. Законодательная власть принадлежит нижней палате (Нитиджела). Из своего состава парламент выбирает президента.

Административное деление: 33 островных муниципалитета.

Острова открыты в 1529 г. испанским мореплавателем А. Сааведра. В 1788 г. их исследовал англичанин Дж. Маршаллом, в честь которого острова получили свое название. В 1886 г. Германия, заплатив «отступные» Испании, объявила острова своим протекторатом, в 1914 г. их оккупировала Япония, которая с 1920 г. управляла ими по мандату Лиги Наций.

В феврале 1944 г. американские войска захватили Маджуро, а позже и другие острова архипелага. В 1946 г. страна стала подопечной территорией США, которые в 1946—1962 гг. на атолле Бикини, а затем атолле Эниветок провели 66 испытаний атомного оружия в атмосфере и под водой.

С 1947 г. острова – подмандатная территория ООН, управляемая США. 1 мая 1979 г. острова получили внутреннюю автономию, была принята Конституция и сформировано правительство, а 21 октября 1986 г. вступил в силу Договор о свободной ассоциации с США.

В 22 декабря 1990 г. Совет Безопасности ООН упразднил статус подмандатной территории.

### Флаг

Первыми флагами Маршалловых островов были флаги немецких колоний. Так, флагом островов Ралик с 20 ноября 1878 г. до 15 октября 1885 г. было полотнище из черной, белой, красной, белой и черной горизонтальных полос.



С 1885 г. Маршалловыми островами стало управлять коммерческое общества и их флагом стало белое полотнище с полосатым черно-бело-красным кругом.

3 октября 1962 г. на Маршалловых островах был поднят флаг компании «Territory of the Pacific Islands»: на голубом полотнище шесть пятиконечных звезд, расположенных кольцом. Голубой цвет полотнища напоминал флаг ООН, а белые звезды символизировали мир на шести больших островных группах.



1 мая 1979 г., когда острова получили внутреннюю автономию, был поднят новый флаг (пропорции 10: 19), созданный по проекту Эмлайн Кабуа, жены главы правительства. Ее проект стал победителем в проводившемся конкурсе, на который поступило более 50 проектов.



Голубое полотнище флага символизирует Тихий океан, 24 луча звезды – 24 муниципалитета, четыре более длинных луча – большие острова Маджуро, Уотжи, Жалуит и Кваджа-лейн. Расположенные крестом они символизируют христианскую веру населения.

Положение звезды отражает географическое положение Маршалловых островов в нескольких градусах севернее экватора, который символизируют две полосы, которые расширяются к вольному краю, что символизирует стремление к развитию. Оранжевая полоса символизирует благосостояние и мужество, а белая – просвещенность.

### **Государственная печать**

Функции государственного герба республики выполняет государственная печать с девизом в нижней части, окружающего ее серебряного кольца: «Длительная жизнь нации». Фигура в середине печати представляет духа мира. Звезда имеет то же значение, что и на флаге. На печати изображены также старинные инструменты, рыболовная сеть, каноэ и кокосовые пальмы.





## Микронезия

Федеративные Штаты Микронезии – свободно ассоциированная с США президентская республика.

Площадь: 702 км<sup>2</sup>.

Столица: Паликир.

Государственный язык: английский.

Расположена на 607 островах центральной и восточной частей Каролинского архипелага и лежащем южнее атолле Капингамаранги. Протяженность с запада (остров Яп) на восток (остров Косрае) – около 3 тыс. км.

Глава государства и правительства – президент. Законодательная власть принадлежит Национальному конгрессу. Правительства штатов осуществляют большую часть исполнительных функций в государстве.

Административное деление: четыре штата (Понпеи – одноименный остров и более 160 островов и атоллов; Чуук – 11 «высоких» островов в лагуне Трук и несколько групп коралловых атоллов и островов; Яп – четыре острова, составляющих остров Яп (три из них соединены между собой мостами) и 15 групп мелких островов и атоллов; Косраэ – одноименный остров и островок Лелу, соединенные дамбой).

Микронезия («мир малых островов») отличается от соседней Меланезии незначительной величиной островов и преобладанием монголоидного населения.

Эти острова начали заселяться примерно за 3000 лет до н. э., а первые европейцы появились здесь 6 марта 1521 г., когда на остров Гуам высадились португальские моряки под командованием Фердинанда Магеллана. Вскоре здесь появились испанцы, которые назвали острова Каролинскими – в честь испанского короля Карла II. В 1898 г., после войны с Испанией, Гуам, Филиппины и острова Микронезии стали владениями США. С 1899 г. архипелаг – под управлением Германии, которая выкупила у США Марианские и Каролинские острова, а остальную часть – у Испании. В 1914 г. архипелаг оккупировала Япония, а 1920 г. он ее подмандатная территория.

II мировая война явилась для Микронезии самым большим бедствием за всю ее историю: в результате боевых действий здесь погибло очень много местных жителей. После ее окончания, в 1946 г. 2141 тихоокеанских остров по мандату ООН были переданы под опеку США, которые создали здесь «Trust Territory of the Pacific Islands» в составе шести районов управления: Чуук (Средние Каролинские), Понпеи (Восточные Каролинские), Марианские острова, Маршалловы острова, остров Палау и остров Яп.

С 1979 г. в Микронезии действуют Конституция, национальное правительство и правительства штатов. 3 ноября 1986 г., со вступлением в силу Договора о свободной ассоциации с США, Федеративные Штаты Микронезии были провозглашены суверенным государством. 17 сентября 1991 г., после упразднения в 1990 г. статуса подмандатной территории Советом Безопасности ООН, была провозглашена независимость страны.

### Флаг

Первый флаг Микронезии был поднят 3 октября 1962 г. Он был создан на основе проекта 22-х летнего Гонзало Сантоса из Саипана, победившего в проводившемся конкурсе. На голубом полотнище флага были изображены в круг шесть белых пятиконечных звезд.

Пропорции флага 10: 19 (по другим источникам – 3: 5), голубое полотнище, как и у флага ООН, символизирует свободу и верность, а так же воды Тихого океана. Каждый

звезда символизирует один из районов управления, белый цвет – мир между различными группами населения.



После того, как в 1976 г. от Тихоокеанских островов США отделились Северные Марианские, а в конце 1978 г. и Маршалловы, оставшиеся четыре (Понпеи, Чуук, Яп и Косраэ) в середине 1979 г. объединились в федерацию. 2 сентября 1983 г. конгресс федерации принял Договор о свободной ассоциации объединенных государств, а 12 декабря 1990 г. было провозглашено образование Микронезии.

30 ноября 1978 г., еще до учреждения федерации, был поднят новый флаг, который отличался от прежнего отсутствием двух звезд, символизовавших Северные Марианские и Маршалловы острова. Пропорции и символика флага остались идентичны прежнему.



### Герб

Первым символом Микронезии была печать американской компании «Trust Territory», на которой были изображены местная лодка, пальма и надпись «High Commissioner Trust Territory of Pacific Islands».



В 1979 г. служащим Министерства информации был создан новый рисунок печати, которая первоначально использовалась президентом федерации, а затем ее цветной вариант стал государственным гербом.



Поле пересечено остро-волнообразно на голубую и синюю части. В центре – коричневый остров на котором кокосовая пальма с четырьмя листьями, у подножия – серебряный прибой. Над пальмой полукругом четыре серебряные звезды. Под островом серебряная лента с девизом, под ней дата «1979». Шесть гребней волн символизируют первых членов федерации, четыре звезды и четыре листа – нынешних. Молодой побег листа пальмы – молодость федерации и возможность вступления в нее других государств. Девиз: «Мир, единство, свобода».

## **Члены федерации**

Каждый член федерации пользуется определенной автономией, поэтому имеет собственные флаг и печать. Все флаги имеют законодательно установленные пропорции, однако в США эти флаги изготавливаются стандартных пропорций – 2: 3 или 3: 5.

## Корсаэ

Флаг (пропорции 37: 70), созданный по проекту Нева Т. Ломо, он был признан лучшим из поступивших на конкурс 43 проектов. Официально он учрежден, как и печать, 30 июля 1981 г.

В центре голубого полотнища флага изображены четыре белые звезды, расположенные ромбом над каменным столбом в обрамлении белых лавровых ветвей. Голубой цвет полотнища символизирует «спокойный и мирный Тихий океан», белые оливковые ветви – мир и единство правительства и народа, четыре звезды – коммуны Лайу, Утве, Тафунсак и Малем. Каменный столб или ступа (фафа), на которой толкут зерно – древнюю местную культуру, традиции и обычаи народа, знания и процветание.



Автор рисунка печати – Алокоа Таллей. На ней изображен остров в океане, на нем – кокосовая пальма (основной источник дохода). Под островом – полукругом четыре пятиконечные звезды. На заднем плане рисунка – цепь горных вершин.

## Понпеи

Флаг (пропорции 10: 19), спроектированный студентом Росендо Алексом, официально учрежден в декабре 1977 г. В центре его синего полотнища, символизирующего Тихий океан, в обрамлении пальмовых ветвей изображена чаша «Сакау», над которой в круг шесть пятиконечных белых звезд, символизирующих районы Пингелап, Мокиль, Понпеи, Нгатик, Никуоро и Капингамаранди. Листья кокосовой пальмы и чаша, сделанная из скорлупы кокосового ореха, символизируют важное значение кокосовых орехов и копры для экономики атолла. Кроме того, чаша «Сакау», в которую во время проведения традиционных церемоний наливают особый местный напиток, символизирует культуру и традиции народа.



Печать используется с 1968 г. На ней изображен остров с кокосовой пальмой. По кайме печать окружена надписью с названием государства (сверху) и двенадцатью пятиконечными звездами (снизу).

## Чуук (Трук)

Флаг, созданный по проекту Офина Реселапа, принят 7 сентября 1979 г. и официально учрежден 28 января 1980 г.

В центре его голубого полотнища (пропорции 10: 19) – белая кокосовая пальма в окружении 38 (в проекте было 13) пятиконечных звезд. Голубой цвет символизирует мир и океан, кокосовая пальма – природные богатства острова, 38 звезд – коммуны штата.




На печати изображена кокосовая пальма, поверх нее переплетенные буквы TDL – аббревиатура девиза «Truk, District, Legislature», расположенного на верхней части каймы печати.

## Яп

Флаг (пропорции 10: 19) созданный по проекту Джона Гиллинга, принят 30 мая 1980 г. и впервые поднят 1 марта 1981 г.

В центре его голубого полотнища изображены белое кольцо с силуэтом местной парусной лодки с балансиrom, поверх нее голубой круг с белой пятиконечной звездой. Голубой цвет флага символизирует океан, белый – братство и мир, кольцо – единство, лодка – устремление в будущее, звезда – решительность, необходимую для достижения целей.



Печать используется с 1979 г. В центре ее изображена каменная «монета» – «деньги» существующие только на острове Яп (изготавливаются из вулканической породы и напоминают мельничные жернова: диаметр до 2 м, в середине отверстие).



Это – древнее платежное средство островитян, которое и сегодня является символом богатства.



## Науру

Республика Науру – президентская республика в составе Содружества наций.

Площадь: 21 км<sup>2</sup>.

Административный центр: округ Ярен.

Государственные языки: английский, науру.

Расположена в Юго-Западной части Тихого океана на атолле Науру, поверхность которого – плато из фосфоротизированных известняков, высотой до 65 м.

Глава государства – президент. Законодательный орган – парламент.

Административное деление: 14 округов.

Остров открыт в 1798 г. английским капитаном Джоном Ферном, в 1888 г. захвачен Германией. В 1889 г. здесь были обнаружены залежи фосфатов. В 1914 г. остров оккупирован Австралией, а в 1920 г. он стал подмандатной территорией Великобритании, Австралии и Новой Зеландии. В 1942—1945 гг. Науру был оккупирован Японией, а в 1947 г. стал подмандатной территорией ООН под управлением этих же государств. В январе 1966 г. Науру получил самоуправление, а 31 января 1968 г. стал независимым государством. В том же году страна стала членом Содружества Наций.

### Флаг

Впервые государственный флаг (пропорции 1: 2), который является и национальным, был поднят 31 января 1968 г.

Синее полотнище флага, созданного на основе флага австралийской фирмы Эванс, разделено горизонтально пополам узкой желтой полоской; в нижней части, у древка, белая двенадцатилучевая звезда.



Синий цвет полотнища символизирует небо над страной и омывающий ее Тихий океан. Тонкая желтая полоса символизирует экватор (остров расположен только на 1° южнее его), две части полотнища напоминают о местной легенде, согласно которой первые люди острова появились из двух скал. Месторасположение на полотнище белой двенадцатилучевой звезды отражает положение острова западнее Международной линии перемены дат, белый цвет звезды символизирует фосфаты кальция, единственные полезные ископаемые острова, благодаря которым обеспечивается жизнь и благосостояние его жителей. Двенадцать лучей

звезды – это двенадцать племен, издревле населявших остров: деибоз, иви, ирува, ирутси, ранибок, замвидамит, замвидара, замвит, замгум, эано, эмео и эноару.

### Герб

Проект государственного герба создан в год провозглашения независимости страны, но официально принят только в 1970-е гг.

Овальный щит герба пересечен и полурассечен. В верхнем клетчато золотом поле, символизирующем плетенки жителей острова, серебряный равносторонний треугольник, увенчанный серебряным же крестом – химический знак фосфатов, символ богатства населения, которое символизирует плетенка. Во втором серебряном с четырьмя голубыми волнами в подножии, символизирующими океан, птица фрегат натурального цвета, сидящая на красном деревянном Т-образном насесте – символизирующая фауну острова. В третьем голубом поле – ветка томата с зелеными листьями и серебряными цветами, символизирующая флору страны. Щит обрамлен церемониальными знаками верховного правителя: два пальмовых листа и два пера птицы фрегат, связанные узлом с зубами акулы. Щит увенчан двенадцатилучевой серебряной звездой – символом Науру. Над ней серебряная лента с названием страны «NAOERO». Под щитом серебряная лента с девизом: «Вначале воля бога».



## Новая Зеландия

Парламентская монархия в составе британского Содружества наций.

Площадь: 268 676 км<sup>2</sup>.

Столица: Веллингтон.

Государственные языки: английский, маори.

Государство расположено в западной части Тихого океана на двух больших островах: Северном и Южном, разделенных проливом Кука, а также на множестве небольших и мелких островов (преимущественно необитаемых), некоторые из «внешних» островов отстоят от основной территории на 600—900 км.

Глава государства – английская королева, которая по новозеландскому закону 1953 г. является королевой Новой Зеландии, которая по предложению премьер-министра страны назначает генерал-губернатора. Законодательная власть принадлежит однопалатному парламенту – палате представителей.

Административное деление: 16 регионов.

Новая Зеландия (маорийское название Аотеароа – «страна длинного белого облака») расположена в юго-западной части Тихого океана, по обе стороны 40° южной широты. Ее первыми жителями стали мореплаватели-полинезийцы, достигшие островов более 1 тыс. лет назад. К началу XIII в. они освоили Северный и Южный острова, создав здесь богатую культуру. В XIV в. на территории Новой Зеландии появились первые государственные образования народа маори. В 1642 г. нидерландский мореплаватель Абель Тасман, в поисках лучшего пути из Юго-Восточной Азии в Южную Америку для кораблей Ост-Индийской компании, открыл эти острова для европейцев, назвав их сначала Государственной Землей («Штатен Ландт»), а позже Новой Зеландией (по названию провинции Нидерландов). Вскоре об этом открытии забыли и повторно Новая Зеландия была открыта Джеймсом Куком в 1769 г.

В начале XIX в. здесь появились первые христианские миссионеры, а затем на острова стали прибывать переселенцы из разных стран Европы. В 1835 г. конфедерация вождей объединенных племен Новой Зеландии провозгласила независимость страны. В свою очередь, в январе 1840 г. губернатор британской колонии Новый Южный Уэльс (Австралия) объявил о британском суверенитете над островами, а 6 февраля этого года был заключен Договор Вайтанги о взаимоотношениях между британской короной, европейскими поселенцами и вождями маорийских племен, по которому за маори закреплялись территориальные права, собственность на природные ресурсы, но управление переходило к британской короне. При этом было провозглашено создание на южном острове британской колонии, а на северном – государства маори под британским покровительством.


В 1856 г. Новая Зеландия стала самоуправляющейся колонией. Однако противоречия между маори, их вождями и увеличивавшимся европейским населением привели в 1843 г. к первым вооруженным стычкам, которые во времена «золотой лихорадки» (1860-е гг.) переросли в «войну за независимость». Войны шли и между племенами маори и только середине 1880-х гг. под влиянием короля маори и религиозных деятелей страны войны прекратились.

В 1901 г. Новая Зеландия имела право присоединиться к образованному тогда Австралийскому Союзу, но не воспользовалась этим и 26 сентября 1907 г. получила статус британского доминиона, в 1931 г. по Вестминстерскому статуту (акт британского парламента, закреплявший самостоятельность доминионов) получила полную самостоятельность при сохранении формальных связей с британской короной (соответствующий закон новозеланд-

ского парламента был принят в 1947 г.). Официальное провозглашение независимости состоялось с принятием 10 декабря 1947 г. новой Конституции страны.

### **Флаг**

Первым флагом Новой Зеландии считается флаг государства «Объединенные племена Новой Зеландии», которое существовало с 20 марта 1834 г. до 6 февраля 1840 г. Первоначально это был флаг государства 25 родов (племен) маори, а затем он стал использоваться и как флаг всех жителей островов. Флаг представлял собой белое полотнище с прямым красным крестом. В голубой первой четверти флага был красный крест с черной каймой, между его перекладинами – четыре белые восмилучевые звезды.




6 февраля 1840 г. восемь верховных вождей маори и британский губернатор Уильям Хобсон подписали так называемый договор Вайтанги, согласно которому с 21 мая 1840 г. права верховной власти над маори передавались британской королеве Виктории. С этого времени единым флагом островов стал британский Юнион Джек. Но в связи с тем, что по правилам судоходства каждый корабль должен плавать под флагом страны своей приписки, вскоре возникла необходимость создания для колонии собственного флага. Поводом для его создания стал инцидент в гавани Окленд в 1866 г., когда принадлежащий новозеландскому правительству корабль «Санта Хильда» поднял британский «синий флаг» вопреки запрету британского правительства на его использование (с 1865 г. корабли британских колоний имели право плавать под служебным «синим флагом» только с изображением колониального бэджа).

Первый колониальный флаг для Новой Зеландии был учрежден губернатором сэром Дж. Броуном 10 января 1867 г. Он представлял собой британский «синий флаг» с бэджем в виде красных букв «NZ» с белой каймой, символизировавших английское название «New Zealand».




23 октября 1869 г. бэдж был несколько видоизменен.


1 января 1900 г. учрежден и флаг для кораблей прибрежного флота: в вольной части британского «красного флага» белый круг с четырьмя красными звездочками созвездия Южный Крест.



Вскоре этот бэдж появился и на «синем флаге».



На основе этого «синего флага» и был создан нынешний государственный флаг, официально учрежденный 12 июня 1902 г. (пропорции 1: 2).



В последнее время, из-за того, что часть населения Новой Зеландии считает, что государственный флаг очень сильно напоминает им о колониальных временах, в стране обсуждается вопрос о создании нового государственного флага, но пока существуют только проекты.

Один из таких проектов нового флага был вынесен на референдум в марте 2016 г., но был отвергнут жителями страны.



### **Герб**

Нынешний государственный герб, учрежденный в 1953 г., фактически представляет собой модернизированный вариант герба Новой Зеландии, пожалованный королем Георгом VI доминиону 26 августа 1911 г.

На нем в клейноде был помещен возникающий лев с Юнион Джеком. Щитодержатели герба стояли в анфас на подножии из орнамента. Под щитом располагалась лента с девизом «Onward» («Вперед»).

История этого герба началась 29 ноября 1905 г. с сообщения одного из британских герольдов, сэра Альфреда Скотт-Гатти премьер-министру страны об отсутствии герба у колонии Новая Зеландия. Несколько лет, несмотря на запросы герольдии, правительство колонии хранило молчание, не предлагая никаких проектов, хотя работы по созданию проекта велись. К апрелю 1908 г. лучшим был признан проект Дж. Мак-Дональда, который затем дорабатывался в колонии и метрополии.



На нынешнем гербе щит увенчан британской королевской короной, за которой с 1955 г. закрепилось название «корона Тюдоров». Щитодержатели – вождь маори (слева), держащий тайаху (национальное оружие) и белая женщина с новозеландским флагом в руке, стоящие на двух перекрещенных зеленых листьях новозеландской пальмы (*Cyathea dealbata*), что символизирует мирное сосуществование коренных жителей и иммигрантов и заселение островов маори и европейцами, соответственно в XIV и XIX вв., кроме того эта пальма – национальный растительный символ страны. Пальмовые листья перевиты лентой с названием страны «NEW ZEALAND».



На четырехчастном щите с серебряным столбом, обремененным тремя парусниками, что символизирует большое значение для страны морской торговли и напоминает о европейских переселенцах, прибывших на острова на таких кораблях. В первой четверти, в голубом поле, красные пятиконечные звезды с серебряной каймой – созвездие Южный Крест, символ расположения Новой Зеландии в Южном полушарии среди океана. Во второй четверти в красном поле золотое руно, символ животноводства – основного источника богатства страны (Новая Зеландия занимает 2-е место в мире по экспорту масла и баранины и 3-е – по экспорту говядины). Золотой сноп пшеницы в красном поле третьей четверти символизирует земледелие, золотые перекрещенные молот и отбойный молоток в голубом поле четвертой – горнодобывающую промышленность (в стране есть месторождения железной руды, фосфатов и угля). Корона на щите символизирует, что британская королева является и королевой Новой Зеландии.

## **Новозеландские владения**



## Острова Кука

Самоуправляющаяся территория в свободной ассоциации с Новой Зеландией.

Площадь: 240 км<sup>2</sup>.

Столица: Аваруа.

Официальные языки: английский, маори.


Расположены на 15 атоллах и островах одноименного архипелага, разбросанных в океане на площади 2,2 млн. км<sup>2</sup>.

Названы в честь английского мореплавателя Джеймса Кука (был здесь в 1773 г.). С 1888 г. владения Великобритании, в 1901 г. переданы под управление Новой Зеландии, в 1965 г. получили самоуправление.

В 1850—1888 гг. на Раротонге, самом большом острове архипелага, существовало независимое королевство Раротонга, флагом которого был красно-бело-красный с тремя голубыми звездами.



В 1888 г. королевство стало протекторатом Великобритании и в первой четверти флага появился британский Юнион Джек.




С 1893 г. до 1901 г. флагом протектората Раротонга был флаг, подобный предыдущему, но без звезд, а в центре Юнион Джека был белый круг с изображением пальмы.




11 июня 1901 г. Раротонга в составе Федерации островов Кука вошел в состав Новой Зеландии. 4 августа 1965 г. острова получили статус самоуправляющейся территории, ассоциированной с Новой Зеландией. 24 января 1974 г. был учрежден флаг территории: в вольной части зеленого полотнища кольцо из 15 золотистых пятиконечных звезд, символизирующих 15 главных островов. Зеленый цвет полотнища символизирует единство природы и людей островов, золото звезд – христианские добродетели и счастье народа; кольцо из звезд – небеса и веру в Бога.



После победы на выборах Демократической партии, 4 августа 1978 г. был принят новый флаг (пропорции 1: 2), созданный на основе «синего флага» Великобритании: в правой половине синего полотнища, символизирующего Тихий океан и свободу населения острова, кольцо из 15 белых (первоначально – золотистых) пятиконечных звезд. Толкование символики осталось прежним, а белый цвет звезд символизирует миролюбие населения островов, Юнион Джек – что оборону острова осуществляет Новая Зеландия, она же проводит и его внешнюю политику.



Герб учрежден в 1978 г. В голубом поле щита кольцо из 15 серебряных пятиконечных звезд. Венчает щит корона верховного вождя, состоящая из красных перьев. Щит наложен поверх перекрещенных креста и палицы натурального цвета. Щитодержатели – летучая рыба (справа) и морская ласточка. Под щитом лежат два зеленых пальмовых листа и жемчужина.



## Ниуэ

«Самоуправляющееся государство в свободной ассоциации с Новой Зеландией».

Площадь: 258 км<sup>2</sup>.

Административный центр: Алофи.

Официальный язык: английский.

Нынешний статус предоставляет Ниуэ внутреннее самоуправление и возможность просить финансовую помощь и поддержку в вопросах обороны и внешних сношений, а гражданам острова – иметь и новозеландское гражданство.

Глава государства – британский монарх, которого представляет генерал-губернатор Новой Зеландии.

Первыми жителями Ниуэ стали выходцы с Тонга и Самоа. В 1774 г. остров был открыт Джеймсом Куком, с 1900 г. – протекторат Великобритании, с 1901 г. – под управлением Новой Зеландии.

В октябре 1974 г. получил статус самоуправления и собственный флаг (пропорции 1 : 2).

Желтое полотнище флага символизирует сияющее над островом солнце и дружбу с Новой Зеландией. В первой четверти флага – Юнион Джек, который напоминает о британском протекторате и указывает на тесную связь с Новой Зеландией, которой остров принадлежал с 1901 г. В центре креста Юнион Джека расположен голубой круг с золотой пятиконечной звездой – символ острова; четыре звезды меньшего размера – на серединах перекладин символизируют созвездие Южный Крест.



Другим государственным символом Ниуэ является государственная печать, представляющая собой изображение герба Новой Зеландии в обрамлении надписей.



## Токелау

Токелау – Самоуправляющаяся территория Новой Зеландии.

Площадь: 10,12 км<sup>2</sup>.

Административный центр: Факаофо.

Официальный язык: токелаунский.

В качестве Конституции действует Закон парламента Новой Зеландии об островах Токелау от 1948 г.

Управляется администратором, назначаемым министром иностранных дел и торговли Новой Зеландии. Высший местный орган власти – Генеральный Фоно (ассамблея). Исполнительный орган – Совет Фаипуле (лидеров) трех атоллов.

Территория состоит из коралловых рифов, расположенных в юго-западной части Тихого Океана (примерно 480 км к северу от Западного Самоа): Атафу, Факаофо и Нукунону.

Острова открыты в 1765 г. английским капитаном Дж. Байроном, с 1877 г. они – британский протекторат и административно входили в состав колонии островов Джильберт и Эллис, в 1925 г. острова были переведены под юрисдикцию Новой Зеландии (в 1916—1946 гг. назывались острова Юнион). По законодательству, принятому в 1948 г., острова Токелау оказались в пределах территориальных границ Новой Зеландии.

В 1976 г. название «Острова Токелау» было официально заменено на «Токелау». Это название с давних времен было более привычным для местных жителей.

С 1977 г. Токелау – самоуправляющаяся территория Новой Зеландии. В 1996 г. парламент Новой Зеландии принял закон о передаче ограниченных законодательных прав Генеральному Фоно.

Флаг Токелау, принятый в октябре 1986 г., представляет собой голубое полотнище (пропорции 1: 2), в центре которого три концентрические желтые окружности, в их разрывах – три белые пятиконечные звезды (от древка) и зеленая пальма.

Голубой цвет флага символизирует океан, силуэт пальмового дерева – местную флору, три звезды – атоллы Атафу, Факаофо и Нукунону.



В 2008 г. появился проект нового флага Токелау: на голубом полотнище стилизованное желтое изображение местной лодки, в первой четверти – белые звезды созвездия Южный Крест.



## Новая Каледония (Канакин)

Новая Каледония – заморская территория Франции со статусом внутреннего самоуправления.

Площадь: 19,1 тыс. км<sup>2</sup>.

Административный центр: Нумеа.

Государственный язык: французский.

Глава центральной исполнительной власти – президент Французской Республики, которого представляет верховный комиссар. Законодательный орган – однопалатный конгресс в составе депутатов трех Провинциальных ассамблей. Депутаты избирают президента – главу правительства и исполнительный комитет – правительство.

Жители территории участвуют в выборах президента и парламента Франции, имея двух депутатов в Национальном собрании и сенатора.

Административное деление: три провинции (Северная и Южная на Новой Каледонии и Острова Луайоте).

Острова открыты англичанином Джеймсом Куком в 1774 г., который назвал его по древнему наименованию родной Шотландии – Каледония. 1840 г. здесь появились поселения британских и американских китобоев. В 1850 г. острова захватила Франция и в 1853 г. Наполеон III провозгласил Новую Каледонию французской колонией и разместил там военную базу. 1 июля 1860 г. острова получили статус отдельной колонии, а с 1864 г. стали местом ссылки преступников и политических противников короля.

В 1897 г. каторга была ликвидирована и власти Франции стали поощрять свободную колонизацию островов.

Коренное население – канаки (меланезийцы) еще в XIX в. начали борьбу за независимость, периодически поднимая восстания, которые жестоко подавлялись колонизаторами.

С 1956 г. Новая Каледония – «заморская территория» Франции и до 1984 г. управлялась ее верховным комиссаром. В результате вооруженных столкновений между канаками и французскими войсками (поддержанными франко-каледонцами) в 1988 г. было подписано Матиньонское соглашение, расширявшее автономию территории и предусматривавшее проведение через 10 лет референдума о независимости. Но по Нумейскому договору 1998 г. перед проведением референдума был установлен «подготовительный» период (15—20 лет) для постепенного расширения полномочий местных органов управления, введения местного гражданства и т. п.

В 1999 г. прошли территориальные и провинциальные выборы и начало действовать первое правительство Новой Каледонии. Помимо разногласий между выступающими за независимость канаками и франко-европейцами, существует напряженность (доходящая до столкновений) и в отношениях канаков с выходцами с Островов Уоллис и Футуна. Кроме того, расколото и само движение канаков за независимость, что делает внутривнутриполитическую ситуацию непростой, несмотря на успехи, связанные с реализацией Нумейского договора.

### Флаг

1 декабря 1984 г. над островами был поднят флаг самопровозглашенного государства Канакин (название государства от названия местных жителей – канаков), который был создан руководителем Канакинского социалистического фронта народного освобождения (FLNKS) Жаном-Марией Джибу и одобрен в ноябре 1983 г. на XIV съезде Каледонского союза. Флаг состоит из (сверху вниз) синей, красной и зеленой горизонтальных полос рав-



ной ширины и желтого круга у древка. Зеленый цвет символизирует надежду и тропическую зелень; красный, цвет крови, символизирует равенство жителей всех рас и их единство; голубой – мирное небо, океан, совершенство и суверенитет. Желтый круг символизирует солнце, черная эмблема на нем – Сильхоуэтта (деревянное украшение конька крыши домов местных жителей) – традиционный местный символ.

В октябре 1997 г. это флаг был утвержден официальным символом департамента.



Другим символом островов является эмблема



В цветном варианте она представляет собой красное поле в котором серебряная птица «Кагоу» над пятью золотыми холмами, под которыми серебряный волнистый пояс, справа от птицы – золотое солнце.

Красное поле символизирует остров, серебряная птица «Кагоу» – символ острова, пять золотых холмов символизируют большой остров Новую Каледонию и четыре малые ост-

рова: Увеа, Маре, Гифу и Пен (Кунис). Солнце символизирует тропический климат, а серебряная волна символизирует белые гребни волн прибрежных рифов.

## Палау

Республика Палау – свободно ассоциированное с США государство, президентская республика.

Площадь: 487 км<sup>2</sup>.

Столица: Корор.

Государственный язык: английский, (официальный во всех штатах); помимо него официальными являются: язык белау (в 13 штатах), сонсоралезский язык (в штате Сонсорал), язык тоби (в штате Тоби), японский (в штате Ангаур).

Расположена в западной части Тихого Океана примерно в 500 милях к востоку от Филиппин на архипелаге Палау, принадлежащей западной части Каролинских островов. Состоит из островов Бабельтхуап, Корор, Пелелью, Аракабесан, Малакал и атолла Кайангел, а также 343 мелких островков-скал, из которых только восемь обитаемы.

Глава государства и исполнительной власти – президент. Высший орган законодательной власти – Законодательное собрание (Олбиил ера Келулау), состоящее из сената и палаты делегатов. Правительство представляет собой двухпалатный Национальный Конгресс Палау, возглавляемый президентом.

Первыми европейцами, посетившими острова, были испанские мореплаватели капитана Рюя Лопез де Виллобоса, который назвал их Лос Палос, позднее трансформировавшееся в Палау. В 1710 г. испанцы повторно наведали острова, а в 1866 г. объявили их собственностью Испании. 12 февраля 1899 г. Испания продала острова, вместе с Каролинскими, Германии и они вошли в состав Германской Новой Гвинеи.

В 1914 г. Палау оккупировали японские войска, а 1922 г. они были официально переданы Лигой Наций Японии, которая построила здесь военно-морскую базу.

В 1944 г. острова были захвачены войсками США, а в 1947 г., в числе других подмандатных тихоокеанских территорий ООН, были переданы под управление США.

В 1978 г. жители архипелага отвергли проект Конституции Федеративных Штатов Микронезии, куда США намеревались включить Палау, а в 1979 г. одобрили собственную Конституцию страны и 1 января 1981 г., после выхода из федерации Микронезия, острова были провозглашены Республикой Белау, получив внутреннее самоуправление, президента, вице-президента и парламент.

Договор Свободного Сотрудничества, который позволил бы Республике Палау стать государством, полностью независимым от США во всех областях, кроме военной, несколько раз представлялся для обсуждения на референдум, но был провален, большей частью из-за нежелания допускать заход кораблей ВВС США с ядерным оружием на борту на территорию республики.

20 февраля 1983 г. население островов высказалось на референдуме за свободную ассоциацию с США, после чего был подписан соответствующий договор.


В 1994 г., после череды бурных событий (убийство первого президента страны и самоубийство третьего, девять референдумов) договор в измененном виде вступил в силу, а 1 октября 1994 г. была провозглашена независимость Палау

### Флаг

В 1979 г. специальная комиссия по разработке национального флага организовала проведение конкурса на его лучший проект. Первое место занял проект, на красно-голубом

полотнище которого было изображение «азде» в окружении шестнадцати белых звезд. Впервые флаг поднят в качестве национального 13 июня 1980 г.

Однако Законом от 22 октября 1980 г. государственным флагом был утвержден флаг, занявший на конкурсе 2-е место: на голубом полотнище (пропорции 5: 8) золотой круг (диаметр  $\frac{3}{5}$  длины флага).



Голубое полотнище флага, подобное флагу Микронезии, символизирует окружающий острова Тихий океан и независимость, золотой круг – полную луну над Палау, которая для всех групп населения имеет традиционное и культовое значение, так как полнолуние – период наибольшей активности природы. По местным традициям полнолуние является хорошим временем для постройки лодки, рубки деревьев, рыбной ловли, а также временем традиционных праздников. Луна вызывает приливы и отливы, поэтому полная луна, время приливов, символизирует тепло, спокойствие, мир, любовь и единство.

### Герб

С 1955 г. символом островов стала служебная печать. В ее центре изображено традиционное строения «баи» – имеющийся на каждом острове дом собраний, место собраний и проведения праздников. Покоящееся на камнях, оно символизирует единство страны.



В 1981 г. на основе этой печати был создан государственный герб.



## Папуа – Новая Гвинея

Независимое Государство Папуа – Новая Гвинея – конституционная монархия в составе британского Содружества наций.

Площадь: 462 840 км<sup>2</sup>.

Столица: Порт-Морсби.

Государственный язык: английский.

Государство расположено на восточной части острова Новая Гвинея, архипелагах Бисмарка и Луизиана, группе островов Д'Антраксто и северной части Соломоновых островов (острова Бугенвиль и Бука). Примерно 600 крупных и мелких островов и атоллов занимают около 15% территории страны.

Глава государства – английская королева, которую представляет генерал-губернатор, назначаемый королевой по выбору правительства Папуа – Новой Гвинеи. Законодательная власть принадлежит однопалатному парламенту (Палата Ассамблеи).

Административное деление: 19 провинций и Столичный округ.


Первые европейцы (португальцы) появились на острове Новая Гвинея в начале XVI в., назвав ее островом Папуасов (от малайского «париуаһ» – курчавоволосый). Современное название остров получил от испанцев, посчитавших, что местные жители похожи на обитателей гвинейского берега Африки. Нидерланды колонизировали западную часть острова (ныне – индонезийская провинция Ириан Джая) в первой половине XIX в. В 1885 г. восточная часть Новой Гвинеи и прилегающие к ней острова поделили Германия (север) и Великобритания (юг), которая в 1902 г. передала свою часть Папуа Австралии. В 1914 г. германская часть была оккупирована Австралией, затем управлялась ею по мандату Лиги Наций. В 1945 г. Австралия получила мандат ООН на управление Новой Гвинеей, в 1949 г. Новая Гвинея и Папуа были объединены в одну территорию. Одновременно был создан Законодательный совет, который в 1964 г. преобразовался в Палату Ассамблеи – совещательный орган при колониальной администрации. В 1973 г. Папуа – Новая Гвинея получила статус самоуправления, а 16 сентября 1975 г. – независимость.

### Флаг

Первым флагом Новой Гвинеи был германский колониальный флаг, учрежденный в 1889 г. Он представлял собой полотнище флага Германской империи, в центре которого изображение основного поля или щитка колониального герба.



Флагом британской колонии Папуа, а затем и австралийской территории был «синий флаг» с бэджом в вольной части: в белом круге корона, под которой располагалось название.



Подобный флаг имела и австралийская территория Новая Гвинея, только под короной располагалась аббревиатура названия.



После того, как Новая Гвинея и Папуа были объединены в одну подмандатную территорию Австралии, ее флагом остался прежний британский «синий флаг» с беджем в вольной части на котором была изменена аббревиатура названия.



Впоследствии флагом Территории Папуа и Новой Гвинеи стал флаг Австралии, на котором между звезд Южного Креста был помещен белый круг с аббревиатурой названия территории.





Первый собственный флаг Папуа – Новой Гвинеи, так называемый «спортивный», появился в 1962 г. Под ним сборная Папуа – Новой Гвинеи выступала на спортивных играх Океании (государственным флагом был австралийский флаг, так как страна находилась под опекой Австралии). «Спортивный флаг» представлял собой светло-зеленое полотнище с изображением райской птицы в первой половине.



Появление этого флага дало толчок к созданию собственного национального флага и в 1964 г. была образована специальная комиссия, которая предложила утвердить флаг, состоящий из трех вертикальных полос: голубой с изображением белого созвездия Южный Крест, желтой и зеленой с белым изображением райской птицы. Но этот проект население страны восприняло негативно и он был отклонен.



Из других проектов, наиболее удачным был признан проект 18-летней Сюзан Харехо Карике, который 4 марта 1971 г. и стал государственным флагом после бурных парламентских дебатов. Впервые флаг (пропорции 3: 4) был поднят 1 июля 1971 г. Он состоит из двух равных треугольных частей: красной и черной. Именно эти цвета играют наиболее важную роль в культуре местного населения и имеют большое символическое значение.



На красной части изображен символ острова – райская птица, перья которой играют большую роль у местного населения при проведении церемониальных мероприятий. Изображение Южного Креста, появившееся под влиянием австралийского флага, символизирует расположение страны в южном полушарии, а также тесную связь с другими государствами Океании. Пять звезд напоминают и о местной легенде о пяти сестрах.

### **Герб**

В настоящее время существует два официальных варианта герба, который был учрежден в 1971 г.

Оба варианта герба представляют собой стилизованное изображение райской птицы (*gerrus paradisaea*), сидящей на ритуальном барабане. В подножии герба начертано название страны.



Примечательно, что впервые изображение этой птицы появилось еще на колониальном гербе германской Новой Гвинеи.



## Бугенвиль

Республика Бугенвиль – самопровозглашенное государство.

В мае 1990 г. провинция Папуа – Новой Гвинеи Северные Соломоновы острова провозгласила независимость, взяв название Бугенвиль.

Флагом этого самопровозглашенного государства был принят флаг провинции: синее полотнище с изображением эмблемы в центре.



Синий цвет символизирует Тихий океан, окружающий остров Бугенвиль, черный диск – коренных жителей острова. В центре диска расположено головное украшение, используемое во время церемонии посвящения юношей в мужчины. Красные полосы на головном уборе символизируют лидерство. Широкая центральная полоса и две более узкие боковые – символизируют мужчин и женщин, так как для церемонии все мужчины красят середину своих волос красной краской, тогда как женщины украшают волосы красным по сторонам и оставляют центр черным.

Диск окаймлен зеленым кольцом, символизирующим остров. Белые треугольники – вырезные черепаховые панцири – головные уборы местных вождей и их жен.

## Питкэрн

Острова Питкэрн, Хендерсон, Дюси и Оэно – колония Великобритании.

Площадь: 47 км<sup>2</sup>.

Административный центр: Адамстаун.


Официальный язык: английский.

Губернатор острова – британский верховный комиссар (посол) в Новой Зеландии.  
Местный орган власти – Совет острова.

Открыт в 1767 г. английской экспедицией Ф. Картрета, назван по фамилии матроса, первым заметившего его. 23 января 1790 г. на остров высадились мятежные матросы с корабля «Баунти» вместе с вывезенными ими с Таити местными жителями.

С 1838 г. остров – британская колония, тогда же была принята его Конституция, впоследствии модифицированная.

**Флаг** (пропорции 1: 2), учрежденный 2 апреля 1984 г., представляет собой британский «синий флаг», в вольной части которого изображен герб острова.



**Герб**, учрежденный 4 ноября 1969 г., представляет собой образец классической английской геральдики. В его голубом поле щита – зеленый клин с золотой каймой, в котором золотые Библия и якорь корабля Баунти под ней. Щит увенчан шлемом с бурелетом и клейнодом.



Голубое поле герба символизирует океан; зеленый клин и золотая его кайма – зелень растительности и золотистые пески пляжей острова.

Тачка в клейноде напоминает о первых поселенцах, а растение миро – древесину, которую островитяне используют для изготовления сувениров.

## Самоа

Независимое Государство Самоа – конституционная монархия в составе британского Содружества наций.

Площадь: 2 944 км<sup>2</sup>.

Столица: Апия.

Государственный язык: самоанский.

Государство расположено на 9 островах в Юго-Западной части Тихого Океана, в западной части архипелага Самоа.

Законодательный орган – однопалатная Законодательная ассамблея (Фоно). Согласно действующей с 1962 г. Конституции пожизненный глава государства – вождь Малиетоа Тану мафили II. После его смерти глава государства (с правами конституционного монарха) будет избираться на 5 лет Законодательной ассамблеей (Фоно).

В соответствии с договором о дружбе от 1 августа 1962 г. оборону острова несет армия Новой Зеландии, а все внешние сношения страны вне пределов Океании осуществляются через новозеландских дипломатических представителей.

Административное деление: 11 округов.

На острова Самоа европейцы стали проникать в начале XVIII в. Это были голландский мореплаватель Я. Роггевен и французские Л. Бугенвиль и Ж. Лаперуз.

В конце 1899 г. США, Англия и Германия заключили ряд соглашений, в соответствии с которыми США установили контроль над Восточным Самоа, а Германия – над Западным. Великобритания отказалась от Самоа в обмен на признание прав на другие территории в Тихом океане.

В августе 1914 г. новозеландские войска высадились на островах Западного Самоа и взяли их под свой контроль. В 1920 г. Лига наций предоставила мандат на управление этими островами Новой Зеландии, а в 1946 г. Западное Самоа стало подопечной территорией ООН под управлением Новой Зеландии.

С 1920-х гг. самоанцы вели борьбу за независимость, которая в 1929 г. переросла в вооруженное восстание, подавленное властями. Движение за независимость возобновилось после окончания II мировой войны и 18 октября 1961 ООН отменило мандат на управление Западным Самоа, а 1 января 1962 г. Западное Самоа первой из южнотихоокеанских колоний получило независимость. С июля 1997 г. оно именуется Независимое Государство Самоа.

### Флаг

Первый флаг Самоа был принят в 1858 г. Это было красное полотнище с изображением в середине его белых полумесяца и звезды.




После прибытия на остров миссионеров, в 1873 г. флаг был изменен: на красном полотнище был изображен белый крест (подобно, как на флаге Дании), а в первой четверти – белая звезда.








В 1887 г., при поддержке немцев, королем Самоа стал вождь Тамасесе. Он утвердил флаг, созданный по образцу флага Германии: на белом полотнище черный «плавающий» крест, а в красной первой четверти белая пятиконечная звезда.



В 1899 г. для Западного Самоа был учрежден немецкий колониальный флаг: в центре полотнища флага Германской империи изображение основного щитка колониального герба.



26 мая 1948 г. для Западного Самоа был учрежден флаг, подобный нынешнему, но с четырьмя звездами созвездия Южный Крест.



Также в период с 30 июля 1922 г. по 1 января 1962 г. использовался и британский «синий флаг» с бэджом в вольной части.



Нынешний флаг (пропорции 1: 2), с пятью звездами, был учрежден 24 февраля 1949 г. Одновременно он является и флагом торгового флота страны.



Синий цвет первой четверти символизирует Тихий океан и свободу, созвездие Южный Крест указывает на расположение государства в Южном полушарии, а также напоминает о том, что с 1920 г. по 1 января 1962 г. страна была протекторатом Новой Зеландии. Красный цвет флага символизирует смелость, белый – чистоту.

### **Герб**

В 1899 г. германской колонии Западное Самоа был пожалован герб: в красном поле щита три серебряные пальмы на островах в океане, который символизировали две голубые волны в серебряном подножии. В серебряной главе щита был имперский черный орел с дважды серебряно-красным щитком на груди. Щит венчала немецкая императорская корона или серебряная лента с названием «Самоа».





С 1920 г., когда Западное Самоа стало подмандатной территорией Лиги наций, ее гербом стало натуралистическое изображение трех пальм.



Новый герб Западного Самоа был учрежден 11 апреля 1951 г. и на следующий день его изображение было опубликовано в «New Zealand Gazette».



После провозглашения независимости он остался практически неизменным, только вместо восходящего солнца в клейнод был помещен сияющий крест, который указывает, что большинство населения исповедует христианство (99,7%, из них около 50% – протестанты). Сам щит покоится поверх координатной сетки глобуса, как на эмблеме ООН, что напоминает (равно как и оливковые ветви, обрамляющие гербовой щит), о том, что Западное Самоа было подмандатной территорией ООН. Девиз: «Бог основа Самоа».



В синем поле гербового щита пять серебряных звезд созвездия Южный крест, символизирующих расположение Самоа в Южном полушарии. В серебряном поле главы, отделенном волнисто, остров с пальмой, возникающий из океанских вод.

## Соломоновы Острова

Государственное устройство: конституционная монархия в составе Британского Содружества наций.

Площадь: 28, 45 км<sup>2</sup>.

Столица: Хониара.

Государственный язык: английский.

Глава государства – английская королева, которая одновременно и королева Соломоновых Островов. По рекомендации местного парламента она назначает генерал-губернатора.

Исполнительная власть принадлежит премьер-министру, утверждаемого парламентом вместе с его заместителем и министрами – членами парламента.

Административное деление: девять районов (провинций) и столица.

Соломоновы острова около 2000 г. были заселены австронезийскими народами. В 1568 г. архипелаг открыл испанский мореплаватель Альваро де Мендана де Нейра. Предполагая, что отыскал сказочную страну библейского царя Соломона, он назвал архипелаг Соломоновыми Островами. В 1767 г. архипелаг вторично был открыт англичанином Ф. Картеретом.

Северная часть архипелага была открыта в 1768 г. Луисом Антуаном де Бугенвилем. В 1885 г. острова попали под власть Германии, а в 1893 г. Великобритания объявила южную группу островов своим протекторатом. В 1900 г. в состав протектората вошли и острова, проданные Великобритании Германией.

В 1942 г. острова были оккупированы японцами, которым местное население оказывало ожесточенное сопротивление. Хотя в 1945 г. Великобритания восстановила контроль над островами, но борьба коренных жителей за независимость не прекратилась, что привело к развитию местного самоуправления и в 1974 г. были проведены первые выборы в Законодательную ассамблею колонии.


В 1976 г. Соломоновы Острова получили статус внутреннего самоуправления, а 7 июля 1978 г. – независимость. Но из-за межэтнических столкновений обстановка на архипелаге оставалась крайне нестабильной, поэтому, для восстановления законности и порядка, 24 июля 2003 г. здесь высадился передовой отряд австралийских войск в составе объединенных сил Форума Тихоокеанских островов, в состав которых вошли воинские части Папуа – Новой Гвинеи, Фиджи, Тонга, Самоа и Новой Зеландии.

### Флаг


В период, когда Соломоновы острова были британским протекторатом, их флагом был британский «синий флаг» с изображением колониального бэджа в белом круге в вольной части. На первом флаге была изображена британская королевская корона в обрамлении надписи «Британские Соломоновы острова».



10 мая 1947 г. островам был пожалован герб, который заменил прежний бэдж в белом круге флага.



В 1956 г. островам был пожалованный новый герб, что повлекло изменения и флага.



Нынешний государственный флаг был учрежден 18 ноября 1977 г., еще до провозглашения независимости.




Работа по созданию проектов государственной символики началась в июле 1975 г. и проводилась на конкурсной основе. Первоначально был предложен проект государственного флага, на синем полотнище которого был желтый круг с изображением летящего фрегата, окруженного цепью, но у местного населения он не получил поддержки и, после длительных дебатов, был одобрен проект нынешнего флага, но с изображением герба в зеленой части полотнища.

Пропорции сторон нынешнего флага 1: 2, причем ширина желтой полосы составляет 1/11 часть ширины флага. Пять звезд символизируют пять основных групп островов (до 1982 г. – пять административных районов страны), белый цвет – морской песок побережья, синий – океан и тропические дожди, дающие жизнь, зеленый – тропическую зелень и природные богатства страны.

### Герб

Первый герб Соломоновым Островам был пожалован 10 мая 1947 г. Во главе этого герба, в черном поле 8 серебряных вершин, а в красном поле – серебряная черепаха.



В 1956 г. был пожалован новый, в красном поле главы которого был золотой леопард, а поле щита стало четырехчастным: первая и четвертая части синие, вторая и третья – серебряные. В первой – серебряный сокол, сидящий на серебряной ветке, во второй – коричневая лежащая черепаха, в третьей – коричневый перекрещенные колчан с луком, стрелы и гарпун, в четвертом – два летящих фрегата.





Государственный герб учрежден 7 июля 1978 г. Он представляет собой щит с золотым полем, разделенным зеленым Андреевским крестом и синей главой, что соответствует цветам флага.



Во главе сидящий коричневый сокол в сопровождении двух летящих серебряных фрегатов. Андреевский крест обременен двумя перекрещенными серебряными меланезийскими гарпунами острием вниз. На перекрестии креста – коричневый колчан с луком и стрелами. Во втором и третьем полях – по одной стилизованной черепахе, символизирующими то, что страна долгое время занимала ведущее место в мире по торговле черепаховыми панцирями.

Щитодержатели: зеленый крокодил (слева) и серебряная с голубым акула, символизирующие животный мир островов и океана. Щит увенчан серебряным рыцарским шлемом с серебряным наметом с синим подбоем. Бурелет – трижды серебряно-синий. В клейноде – серебряное традиционное головное украшение под золотой розой ветров поверх золотой восьмилучевой звезды. Подножие – в виде стилизованного, коричневого, летящего анфас фрегата. Под подножием – золотая, с красным подбоем, девизная лента. Девиз: «TO LEAD IS TO SERVE» («Управляют, значит служат»).

## Тонга

Королевство Тонга – конституционная монархия в составе Британского Содружества наций.

Площадь: 748 км<sup>2</sup>.

Столица: Нукуалофа.

Государственные языки: тонга, английский.

Расположено на одноименном архипелаге, состоящем из трех островных групп (Тонгатапу, Хаапаи и Вавау), две островные цепи (171 остров, 36 – обитаемы) вытянуты с севера на юг примерно на 1000 км.

Глава государства – король, который назначает премьер-министра, его заместителя (обоих пожизненно) и кабинет министров. Есть также Тайный совет (в составе короля, кабинета министров и назначаемых королем губернаторов островных групп Хаапаи и Вавау).

Административное деление: три островные группы.

Первые европейцы появились на островах в начале XVII в. Это были голландские мореплаватели. Затем, в течение последующих двух веков на островах побывали многие известные мореплаватели, в том числе Абель Янсоон Тасман и Джеймс Кук, который назвал их островами Дружбы, поскольку в 1773 г. встретил здесь радушный прием местных жителей.


К 1845 г. на Тонга закончились многочисленные гражданские войны и было провозглашено создание королевства, которым с того времени бесменно правит нынешняя королевская династия. В 1875 г. была принята Конституция, которая с некоторыми дополнениями действует до настоящего времени.

Европейские державы признали независимость и нейтралитет страны, однако согласно германско-британскому договору от 14 ноября 1899 г. Тонга должно было стать британским протекторатом. 18 мая 1900 г. король Тонга подписал с Великобританией Договор о протекторате, но страна не стала колонией – ее внутреннюю политику по-прежнему определял король.

4 июня 1970 г. была провозглашена независимость королевства, которое вступило в Британское Содружество Наций – сообщество независимых стран, некогда входивших в Британскую империю.

### Флаг


Нынешний государственный флаг (пропорции 1: 2) происходит от флага королевства, учрежденного в 1862 г. Это было красное полотнище с красным крестом в центре.



В 1866 г., чтобы флаг Тонга отличался от флага Красного Креста, прежний флаг был помещен в первую четверть красного полотнища (подобно британскому «красному флагу»).

Король Георг Тапоу I принял новый флаг со словами: «Это было моим пожеланием, что бы на нашем флаге был крест Иисуса, так как Иисус своей жертвенной смертью на кресте Голгофы спас нас для жизни вечной. Каждый житель страны должен помнить об этом кресте. Сам флаг должен быть красного цвета, который символизирует кровь, пролитую Христом на кресте для нашего спасения». Таким образом, флаг символизирует христианскую веру жителей островов (основная масса верующих принадлежит к Свободной евангелистской церкви Тонга).

Вскоре было принято постановление правительства, согласно которому государственный флаг – флаг короля Георга никогда не должен изменяться.



### **Герб**

В 1862 г. премьер-министр Тонга принц Уелонгатони Нгу Тапоу вместе со священником Ширли Бакером на основе королевского герба создали государственный герб, который существует до настоящего времени.



В сердце четырехчастного барочного щита серебряная шестиконечная звезда с плавающим красным крестом, символизирующая нацию. Три серебряные шестиконечные звезды в золотом первом золотом поле символизируют три крупнейших острова страны: Тонгатапу, Хаапай и Вавау. Золотая корона королей Тонга во втором красном поле символизирует само королевство и монархическую форму правления. Серебряный голубь в синем третьем поле, несущий в клюве зеленую ветвь мирты, символизирует мир, единство и христианство. Три перекрещенных серебряных меча в четвертом золотом поле символизируют роды Ту'и Тонга, Ту'и Ха'стакалауа и Ту'и Канокуполу от ведет родословную правящая династия. За щитом два перекрещенных государственных флага.

Венчает герб королевская корона в обрамлении венка из ветвей каштана (ранее – стеблей маиса, важнейшей сельскохозяйственной культуры страны), которые раньше использовались при проведении торжественных церемоний и ритуалов. В подножии щита, на серебряной ленте начертан на языке тонга девиз короля Георга Тапоу I: «КОЕ'ОТУА МО ТОНГА КО НОКУ ТОФИ'А» («Бог и Тонга мое наследство»).

## «Республика Минерва»

В начале 1970-х гг. бизнесмен из Невады Майкл Оливер начал реализацию плана по созданию либерального города-государства на насыпном острове в южной части Тихого океана. Население этой страны должно было составлять около 30000 человек. Для строительства насыпного острова была выбрана группа рифов примерно в 400 милях южнее Фиджи и 260 милях западнее Тонги. Строительство началось в 1971 г., а 19 января 1972 г. Майкл Оливер провозгласил здесь образование независимой Республики Минерва (еще известная как «Страна Воскрешающего Атолла») и поднял ее флаг.

21 июня 1972 г. на Минерву на военном корабле «Оловаба» прибыл король Тонга Тауфаахфу Тупоу IV во главе 100 военнослужащих. Флаг Минервы был спущен, а король огласил Декларацию суверенитета рифов в составе Тонга.



В 1982 г. группа американцев во главе с Дэвисом вновь попытался создать независимое государство на этом атолле, но через три недели была выдворена с его территории войсками Тонга.

В настоящее время принадлежность атоллов к Тонга признана далеко не всеми. Дэвис продолжает считать себя президентом Минервы и осуществляет управление страной из своего загородного дома, расположенного в Гастине (штат Калифорния). Группа лиц, называющая себя «правительством в изгнании», считает Минерву «княжеством» – ненаследственной конституционной монархией. А в ноябре 2005 г. о своих притязаниях на Минерву заявила и Республика Фиджи.

## Тувалу

Конституционная монархия в составе британского Содружества наций.

Площадь: 25,9 км<sup>2</sup>.

Столица: Фунафути.

Государственные языки: английский, тувалуанский.

Государство расположено на девяти коралловых островках архипелага Тувалу, протянувшихся почти на 680 км к северу от Фиджи.

Глава государства – британская королева, которую представляет генерал-губернатор, назначаемый из граждан Тувалу по предложению премьер-министра страны. Законодательный орган – палата собрания из 15 депутатов, которые из своего состава выбирает премьер-министра и его заместителя.


Острова были открыты испанцами в 1568 г., в 1764 г. повторно – британским мореплавателем Джоном Байроном, назвавшим их Острова Эллис. В 1877 г. острова были переданы в ведение верховного комиссара британской части Тихого океана. В 1892 г. они стали протекторатом Великобритании в составе колонии островов Эллис и островов Гилберта. В мае 1974 г. острова Гилберта получили частичную автономию, затем, после референдума, 1 октября 1975 г. от них были отделены острова Эллис, ставшие отдельной британской колонией. 1 октября 1978 г. острова Эллис провозгласили независимость под названием Тувалу, которое означает «восемь островов» (на самом деле государство состоит из девяти атоллов: Нанумеа, Ниутао, Нануманга, Нуи, Вайтупу, Нукуфетау, Фунафути, Нукулале и Ниулакита, который обитаем только в сезон сбора кокосовых орехов и заготовки копры).

### Флаг


Первый неофициальный флаг островов Гилберта и Эллис появился примерно в 1960 г. Он был создан на основе британского «синего флага», в вольной части которого был изображен колониальный герб, пожалованный островам еще в 1937 г. 28 августа 1969 г. он стал официальным флагом британской колонии.



После провозглашения независимости Кирибати, герб колонии стал ее государственным гербом и на его основе был создан государственный флаг Кирибати, а для колонии Эллис британская королева Елизавета II 3 декабря 1976 г. пожаловала собственный герб, который стал изображаться в вольной половине колониального «синего флага».



Проект первого флага независимого Тувалу разработал местный житель Вионе Натано. Отобранный из 40 поступивших на конкурс проектов, он был 1 октября 1978 г. учрежден государственным флагом (пропорции 1: 2), символизирующим независимость страны и ее принадлежность к Содружеству наций, вследствие чего напоминал флаги других бывших британских колоний в Тихом океане.



Девять желтых пятиконечных звезд на флаге символизировали острова государства. Желтый цвет звезд – песок побережья островов, голубое полотнище – океан. Расположение звезд соответствует точному положению островов (к древку – север, верхний край полотнища – восток). Британский «Юнион Джек» в первой четверти флага символизирует нахождение страны в составе британского Содружества.

1 октября 1995 г. был учрежден новый флаг, состоящий из горизонтальных красной, белой, голубой, белой и красной полос (пропорции 3: 1: 6: 1: 3) и белого треугольника у древка на синей полосе. В треугольнике – изображение государственного герба, а в вольной части флага – восьми пятиконечных звезд (первоначально – желтые, затем – белые).



Звезды символизируют обитаемые острова, красный цвет – достижения страны, голубой – океан, белый – мир. Расположение звезд соответствует географическому положению островов (север у древка).

Нынешний государственный флаг утвержден 11 апреля 1997 г. Он создан на основе британского «синего флага», но полотнище флага бирюзового цвета. В вольной части полотнища прежнее изображение девяти звезд, а под британским флагом изображен государственный герб.





## Герб

1 мая 1937 г. британский монарх – король Георг VI пожаловал колонии герб: в красном поле с трижды чередующимися серебряными и голубыми волнистыми поясами в подножии золотой парящий фрегат над золотым восходящим солнцем. Под щитом располагалась девизная лента с надписью: «Боюсь бога и уважаю короля».



3 декабря 1976 г. британская королева Елизавета II пожаловала островам Эллис собственный герб, который с того времени стал изображаться в вольной половине колониального «синего флага». После обретения страной независимости он стал государственным гербом Тувалу.

В голубом поле, символизирующем мирное небо над страной, двучастного щита золотое прямоугольное здание без окон – манеапа (единственное общественное здание в стране – традиционный дом собрания общинного совета, а ныне – парламента, которое находится на атолле Фунафути), символизирующее республиканский государственный строй. Четыре золотые волны в синем нижнем поле символизируют океан. Щит имеет золотую кайму, обремененную чередующимися восемью зелеными листьями банана и восемью раковинами натурального цвета, символизирующими восемь населенных островов и их тропическую растительность.



На золотой с красным подбоем ленте начертан девиз: «TUVALU MO TE ATUA» («Тувалу для бога»), который указывает на глубокую религиозность жителей островов (97% населения – прихожане автономной конгрегационалистской Церкви Тувалу, остальные – католики и представители других протестантских церквей).

## Уоллис и Футуна

Территория Островов Уоллис и Футуна – заморская территория Франции.

Площадь: 274 км<sup>2</sup>.

Административный центр: Мата-Уту.

Государственный язык: французский.

Глава государства – президент Франции. Он назначает верховного администратора, который возглавляет Совет территории, состоящий из трех верховных вождей и трех членов, назначаемых администратором по совету Территориальной ассамблеи – местного законодательного органа.

Традиционная система власти основана на существовании трех королевств, или владений верховных вождей: Уоллис (весь остров Увеа) и Сигэйв и Ало (оба на острове Футуна).

Острова представлены в парламенте Франции депутатом Национального собрания и сенатором.

В группу островов Уоллис входит остров Увеа и 22 мелких островка, в группу островов Футуна (Хорн) – острова Футуна и Алофи (необитаем). Остров Футуна был открыт голландцами в 1616 г., остров Уоллис (местное название – Увеа) – англичанами в 1767 г., которые назвали его так по имени своего капитана С. Уоллиса.


В 1837 г. здесь появились христианские миссионеры. В 1842 г. острова стали протекторатом Франции, а в 1961 г. – ее заморской территорией.

### Флаг


Официальным флагом этой «заморской территории» является государственный флаг Франции.



Наряду с ним используется и неофициальный флаг (пропорции 5: 7), который представляет собой красное полотнище с белым лапчатым крестом в вольной части и французским флагом в первой четверти (символизирует принадлежность к Франции).



В настоящее время используется флаг, на котором изображается лапчатый крест в том виде, каким он был на флаге короля Лавеля, правившего Уоллисом в XIX в.




### **Герб**

Герб повторяет собой рисунок флага.



Но в настоящее время чаще используется герб, в котором французский флаг изображен не в почетной части щита, а в его главе.



## Уэйк

Остров Уэйк – «неинкорпорированная» территория США (юридически не является частью их территории), находящаяся в ведении Министерства внутренних дел, военную деятельность осуществляют ВВС США.

Площадь: 6,5 км<sup>2</sup>.

Уэйк – атолл, состоящий из трех коралловых островов: Уэйк (основной), Уилкис и Пил. Они формируют полукольцо и соединены дамбами.

Назван так в 1796 г. англичанином У. Уэйком, другие острова названы в честь побывавших здесь в конце 1840-х гг. американцев Ч. Уилкиса и Т. Пила.


Открыт 1568 г. испанским мореплавателем А. Менданья, который назвал его Сан-Франциско. Более 300 лет был владением Испании. В 1899 г., в результате американо-испанской войны, отошел к США. С декабря 1941 г. по 4 сентября 1945 г. был оккупирован японцами. С 1934 г. использовался ВМС, а после войны – ВВС США.

На атолл претендуют Маршалловы Острова.

**Флаг** (пропорции 10: 13) состоит из белой и красной горизонтальных полос и синей вертикальной у древка, которая имеет вид пятиугольника, углом обращенного от древка.

На синей полосе в золотистом круге – синие силуэтами островов Уэйк, Уилкис и Пил и надпись по кругу: «WAKE» (сверху) «ISLAND» (снизу).

Три острова символизируют и три золотистые пятиконечные звездочки, расположенные вокруг золотистого круга: сверху, снизу и на стороне, противоположной от древка.



Белый цвет флага символизирует правду, красная – отвагу, золотистый – верность, синий – воды Тихого океана. Кроме того белый, красный и синий являются цветами флага США, что указывает на принадлежность островов к этой стране. Флаг имеет неофициальный статус.

**Эмблема** Уэйка повторяет символику, изображенную на синей полосе флага.



## Фиджи

Республика Фиджийских Островов – президентская республика.

Площадь: 18 376 км<sup>2</sup>.

Столица: Сува.

Государственный язык: английский.

Во главе государства – президент и вице-президент. Совещательные функции при них осуществляют Президентский совет и Большой совет вождей (высшие представители клановой иерархии), которым по совету премьер-министра выбираются президент и вице-президент. Законодательный орган – двухпалатный парламент, состоящий из палаты представителей и сената.

Исполнительную власть осуществляет правительство во главе с премьер-министром.

Государство расположено на 332 островах (обитаемы 110) Фиджийского архипелага из которых самые крупные Вити-Леву и Вануа-Леву.

Административное деление: четыре округа (Центральный, Восточный, Западный и Северный) и остров Ротума.

К середине XIX в. на Фиджи сформировалось меланезийско-полинезийское общество со сложной социальной иерархией, которое в результате борьбы кланов возглавил король (один из вождей). В 1874 г. по соглашению между королем и Великобританией острова стали ее колонией. 10 октября 1970 г. Фиджи получили независимость, но главой государства остался британский монарх.

В XIX в. на острова стали завозить для работы на сахарных плантациях индийцев и в 1945—1987 гг. индо-фиджийцы составляли большинство населения. Когда в 1987 г. на парламентских выборах победила коалиция Фиджийской лейбористской партии и Партии национальной федерации, и индийцы в парламенте получили большинство, это вызвало недовольство коренных фиджийцев, которое вылилось в два военных переворота, приведшие к власти генерала С. Рабуку. В 1990 г. страна была провозглашена республикой, Конституция которой установила преимущества для коренных фиджийцев: за ними закреплялись посты президента, премьер-министра и большинство мест в парламенте. Это привело к исходу из страны более 100 тыс. индийцев. Однако в 1997 г. под внешним давлением были приняты поправки к Конституции, отменившие национальные ограничения и сделавшие обязательным многопартийное правительство. В 1999 г. впервые были проведены внерасовые выборы и премьер-министром стал индо-фиджиец, что привело в мае 2000 г. к новому государственному перевороту.


В августе 2001 г. состоялись новые выборы, однако напряженность в отношениях между коренными фиджийцами и индо-фиджийцами сохраняется по-прежнему.

### Флаг


В 1860 г. существовавшему на островах Фиджи государству во главе с верховным правителем Великобританией был пожалован флаг и герб. Флаг представлял собой голубое полотнище с изображением герба: в серебряном поле щита голубь, пальма, корона и скипетр.

Имели собственные символы и различные королевства, существовавшие на островах Фиджи в XIX в.






Флаг Конфедерации независимых королевств Вити (1865 – 1867)




Флаг королевства Бау (1867—1871)




Флаг королевства Бау (1867—1871)

Флагом британской колонии Фиджи был британский «синий флаг» с полным колониальным гербом, гербу, пожалованном королем Эдуардом VII 4 июля 1908 г.



Государственный флаг независимого Фиджи (пропорции 1: 2) был впервые поднят в день провозглашения независимости страны, 10 октября 1970 г. Он подобен колониальному британскому «синему флагу» с бэджером, хотя для его создания проводился конкурс.

Флаг представляет собой голубое полотнище, в его первой четверти – Юнион Джек, а в вольной части – щит государственного герба.



По официальному толкованию голубой цвет флага символизирует страну, океан и небо, а герб на голубом полотнище – расположение государства среди Тихого океана.

### **Герб**

Нынешний государственный герб страны соответствует колониальному гербу, пожалованному Фиджи британским королем Эдуардом VII 4 июля 1908 г.



Серебряное, с красной главой, поле щита разделено четырехчастно красным крестом Святого Георгия. Во главе золотой британский лев, увенчанный короной (напоминание о британской колонии) держит в передних лапах кокосовый орех (символ экономики Фиджи). В первом поле – три стебля сахарного тростника (экспорт сахара приносит около 40% государственного дохода), во втором – кокосовая пальма (кокосы – другой важнейший продукт экспорта); вместе они символизируют и природу островов. В третьем – голубь с пальмовой ветвью в клюве (герб королевства (1871—1874), символизирует историю). В четвертом – гроздь бананов (символ плодородия). В клейноде на трижды золото-красном бурелете туземный парусник «такия». Щитодержатели – два туземных воина: правый опирается на копье, на его шее ожерелье «тапа сулу»; левый держит дубину с навершием в виде листьев ананаса. На красной ленте девиз: «Боюсь Бога и уважаю королеву».



Герб королевства Вити (1871—1874)

## Французская Полинезия

Территория Французской Полинезии – заморское общество Франции.

Площадь: 4 167 км<sup>2</sup>.

Административный центр: Папеэта.

Государственные языки: французский и таитянский.

Глава государства – президент Франции, которого представляет верховный комиссар. Законодательный орган – однопалатная Территориальная ассамблея, которая выбирает президента территориального правительства и утверждает членов кабинета.

В парламенте Франции Полинезию представляют два депутата и один сенатор.

Административного деления нет, но фактически делится на пять архипелагов (118 островов и атоллов), разбросанных в океане на площади примерно 5 млн. км<sup>2</sup>: острова Общества – Наветренные (остров Таити и др.) и Подветренные острова; архипелаг Туамоту; Маркизские острова, архипелаги Гамбье и Тубуаи.


Первым посетил Маркизские острова в 1595 г. испанец А. Меданья. Другие острова были открыты в 1767—1769 гг. мореплавателями Уоллисом, Бугенвилем, Куком. В 1842 г. Франция установила протекторат над Таити, Маркизскими и другими островами. С 1885 г. они – «Французские владения в Океании», с 1958 г. – «заморская территория Франции», с 1996 г. – автономная территории, а с 2003 г. – заморское сообщество.

В 1945 г. коренные жители получили французское гражданство. В 1957 г. введено всеобщее избирательное право для выборов Территориальной ассамблеи, создан Правительственный совет. В 1977 г. Полинезии было гарантировано внутреннее самоуправление, в 1996 г., с получением статуса автономной территории, – право на новое наименование, собственные флаг и гражданство, а также на некоторую самостоятельность во внешней политике.


В 1963—1966 гг. из Алжира на атолл Муруроа был перенесен французский ядерный центр. В 1966—1996 гг. здесь и на атолле Фангатауфа проводились атмосферные, а затем подземные ядерные испытания, вызвавшие резкие протесты государств Океании и приведшие к провозглашению ими южной части Тихого океана зоной, свободной от ядерного оружия.

### Флаг


С началом распространения в Полинезии французского влияния, существовавшие здесь королевства стали создавать собственные символы государственного суверенитета, в первую очередь – флаги. Так, флагом королевства Таити (1791—1880) с 1822 г. было красное полотнище с белой звездой в первой четверти, затем, с 1829 г., – красно-бело-красное, которое в 1842 г., после установления французского протектората, было дополнено флагом Франции в первой четверти.



Подобный рисунок имели флаги других королевств Полинезии, большинство из которых состояли из красных и белых полос:



Королевство Бора-Бора (1847—1888)



Королевство Мангарева (1832—1843)



Королевство Раиатеа (1847—1880)



Королевство Туамоту (1832—1843)



Королевство Хуахине (1847—1888)

Флага королевства Таити послужил основой для нынешнего флага Французской Полинезии (пропорции 2: 3). Он официально учрежден 23 ноября 1984 г. и представляет собой полотнище, состоящее из красной, белой и красной горизонтальных полос (соотношение ширины полос 1: 2: 1). В центре белой полосы флага изображен герб.



Красный цвет флага символизирует флаги королевств Полинезии XIX в. и соответствуют цветам герба, созданного в 1939 г. для Французской Океании (просуществовал до 1957 г.).


Этот же флаг одновременно является и флагом Подветренных островов. Другие острова имеют свои собственные флаги.



Маркизские острова



Наветренные острова



Острова Туамоту





Южные острова



Таити

Движение за независимость Полинезии использует свой флаг, состоящий из голубой, белой и голубой полос (соотношение ширины полос 1: 2: 1). В центре белой полосы расположены изображения пяти золотистых звездочек, которые символизируют пять архипелагов.



**Герб** официально учрежден также 23 ноября 1984 г. и является современным графическим изображением традиционной полинезийской символики.



Голубые и серебряные волны символизируют богатства моря, десять золотых (на некоторых изображениях – оранжевых) лучей солнца символизируют солнце и свет. В центре герба – красное стилизованное изображение в фасад пироги-катамарана с наполненным парусом – символ взаимосвязи островов. На платформе пироги изображены пять сидящих человек, символизирующих собой пять архипелагов (Наветренные острова, Подветренные острова, архипелаг Туамоту, Южные острова и Маркизские острова) и пять островных диалектов Полинезии.

## Литература и источники

- Аверин И. М. «Удобные» флаги и международное судоходство. М. Наука. 1992 г.  
Альбом флагов. СПб. 1898 г.  
Альбом флагов. СПб. 1915 г.  
Альбом флагов Рабоче-Крестьянского Красного Флота и Морского ведомства. Л. Штаб РККФ. 1924 г.  
Альбом флагов и вымпелов СССР. М. Литиздат НКВД. 1925 г.  
Альбом флагов и вымпелов СССР. М. СНК СССР. 1925.  
Альбом штандартов, флагов и вымпелов европейских морских держав, составленный капитаном французского флота Легра. СПб. 1861 г.  
Альбом штандартов, флагов и вымпелов Российской империи, европейских и внеевропейских государств, изданный Гидрографическим департаментом Морского Министерства в 1869 году. СПб. 1869 г. 2 изд. СПб. 1870 г.  
Альбом штандартов, флагов и вымпелов Российской империи и иностранных государств, составленный лейтенантом Жданко М. Е. СПб. 1867 г., 1869 г., 1890 г.  
Альбом штандартов, флагов и вымпелов Российской империи, составленный при Главном Гидрографическом Управлении полковником Богословским П. А. СПб. 1910 г.  
Альбом штандартов и флагов и вымпелов иностранных государств, составленный при Главном Гидрографическом Управлении полковником Богословским П. А. СПб. 1912 г.  
Баскаков Э. Г. Биография гербов, флагов и гимнов зарубежных стран. М. Политиздат. 1967 г.  
Белов М. Т. Альбом штандартов, флагов и вымпелов Российской империи и иностранных государств. СПб. 1898 г. 2-е изд. СПб. 1904 г.  
Гербы, флаги стран мира. Альбом. М. Госполитиздат. 1957 г.  
Государственные флаги стран мира. Плакат. М. Изогиз. 1957 г.  
Государственные флаги стран мира.// Ежегодник БСЭ. М. 1965 г.; М. 1966 г.  
Государственные флаги стран мира.// Приложение к ж. «Новое Время». 1968 г.  
Дунин-Барковский К. И. Альбом флагов и вымпелов РСФСР, союзных советских республик и иностранных государств. М. 1923 г.  
Елизаров Н. С. Альбом государей, президентов, государственных гербов и национальных флагов главнейших государств. М. 1913 г.  
Знамяеровский А. Флаги мира: Иллюстрированный справочник (пер. с англ.). 2002 г.  
Зуев Н. Изображение главнейших... штандартов, флагов, вымпелов всех государств. СПб. 1854 г.  
Иванов К. А. Флаги стран мира. М. 1964 г.; М. 1971 г.  
Иванов К. А. Флаги государств мира. М. Транспорт. 1976 г.  
Книга о флагах. Сочинение Карла Алярда, изданное в Амстердаме в 1705 году и в Москве в 1709 году. Министерство юстиции. Особое совещание для выяснения вопроса о русских государственных национальных цветах. СПб. Т.5. 1911 г.  
Коваленко В. А., Остроумов М. Н. Справочник по иностранным флотам. М. 1971 г.  
Кремpton Уильям. Флаги. М. Махаон. 1998 г.  
Кузнецов А. П., Максаковский В. П. Гербы и флаги стран мира.// География в школе. 1977 г. №№1,4. 1978 г. №№1,4.  
Майлс Лайза. Флаги стран Европы, Америки, Австралии и Океании. М. Астрель. 2000 г.  
Макаров А., Церковер Э. Цвета планеты. М. 1964 г.  
Максаковский В. Флаги и гербы иностранных государств.// География в школе. 1957 г.

- Мамаев К. К. Флаги рассказывают. Л. Аврора. 1972 г.  
Серебряный Н. С., Жданов Б. Б. Справочник сигнальщика. М. Воениздат. 1983 г.  
Флаги государств мира. Альбом. М. Транспорт. 1964 г.  
Buben M. Heraldika. Praha. 1986.  
Herzog H.-U. & Wolf F.E. Flaggen und Wappen. Leipzig, 1966.  
Herzog H.-U. Flaggen und Wappen. Leipzig, 1980.  
Hesmer K.-H. Flaggen und Wappen der Welt. 1992.  
Lartigue J.-J. «Armorial general des communes de France». Paris, 1995.  
Mäder P.M., Mattern G. Fahnen und ihre Symbole. Zürich, 1993.  
Mucha L., Valášek S. Vlajky, znaky zemi světa. Praha, 1977.  
Mucha L., Valášek S. Flags & coats of arms. Praha, 1987.  
Mucha L., Valášek S. Vlajky a znaky zemi světa. Praha, 1987.  
Subrt J., Valášek S. Vlajky a znaky celeho světa. Praha, 1977.

<http://www.ngw.nl/>

<http://www.fotw.net/flags>

<http://www.flags.net>

<http://zhenghe.tripod.com/flagfinder/flagfindera.html>

<http://asmi2.dyndns.org/cyber-flag>