

Л. В. Спаткай

Гербы и флаги стран мира

Америка

Леонид Спаткай

**Гербы и флаги
стран мира. Америка**

«Издательские решения»

Спаткай Л. В.

Гербы и флаги стран мира. Америка / Л. В. Спаткай —
«Издательские решения»,

ISBN 978-5-44-833363-7

Впервые в одном издании приведены подробные сведения о гербах и флагах стран Северной и Южной Америк: полное описание, история возникновения, значение элементов и символа в целом. Также приводятся краткие сведения об истории, географии и административно-политическом устройстве каждой из стран, а для некоторых — и сведения о гербах и флагах их административно-территориальных единиц.

ISBN 978-5-44-833363-7

© Спаткай Л. В.
© Издательские решения

Содержание

| | |
|--|-----|
| Введение | 9 |
| Государственные гербы | 10 |
| Государственные флаги | 13 |
| Ангилья | 18 |
| Антигуа и Барбуда | 26 |
| Аргентина | 30 |
| Аруба | 34 |
| Багамы | 36 |
| Барбадос | 41 |
| Белиз | 45 |
| Бермудские острова | 50 |
| Британские территории в Индийском океане (архипелаг Чагос) | 52 |
| Боливия | 53 |
| Бразилия | 59 |
| Штаты Бразилии | 71 |
| Акри | 72 |
| Алагоас | 73 |
| Амазонас | 74 |
| Амапа | 75 |
| Баия | 76 |
| Бразилиа (Федеральный округ) | 77 |
| Гойас | 78 |
| Мараньян | 79 |
| Мату-Гроссу | 80 |
| Мату-Гроссу-ду-Сул | 81 |
| Минас-Жерайс | 82 |
| Пара | 83 |
| Параиба | 84 |
| Парана | 85 |
| Пернамбуку | 86 |
| Пиауи | 87 |
| Рио-де-Жанейро | 88 |
| Риу-Гранди-ду-Норти | 89 |
| Риу-Гранди-ду-Сул | 90 |
| Рондония | 91 |
| Рорайма | 92 |
| Сан-Паулу | 93 |
| Санта-Катарина | 95 |
| Сеара | 96 |
| Сержипи | 97 |
| Токантис | 98 |
| Эспириту-Санту | 99 |
| Бывший штат Гуанабара 1960—1975) | 100 |
| Британские Виргинские Острова | 101 |
| Венесуэла | 103 |
| Гаити | 114 |

| | |
|----------------------------------|-----|
| Гайана | 121 |
| Гваделупа | 125 |
| Гватемала | 129 |
| Гвиана | 139 |
| Гондурас | 141 |
| Гренада | 146 |
| Доминика | 151 |
| Доминиканская Республика | 156 |
| Каймановы Острова | 161 |
| Канада | 163 |
| Канадские провинции и территории | 181 |
| Альберта | 182 |
| Британская Колумбия | 183 |
| Квебек | 184 |
| Манитоба | 186 |
| Новая Шотландия | 188 |
| Нунавут | 190 |
| Нью-Брансуик | 192 |
| Ньюфаундленд и Лабрадор | 194 |
| Онтарио | 199 |
| Остров принца Эдуарда | 201 |
| Саскачеван | 202 |
| Северо-Западные Территории | 204 |
| Территория Юкон | 206 |
| Колумбия | 208 |
| Коста-Рика | 217 |
| Куба | 224 |
| Мартиника | 230 |
| Мексика | 233 |
| Монтсеррат | 243 |
| Нидерландские Антилы | 245 |
| Острова Нидерландских Антил | 247 |
| Никарагуа | 251 |
| Королевство Мосkitовый берег | 257 |
| Панама | 259 |
| Парагвай | 262 |
| Перу | 269 |
| Сальвадор | 274 |
| Сен-Пьер и Микелон | 280 |
| Сент-Винсент и Гренадины | 284 |
| Сент-Китс и Невис | 288 |
| Сент-Люсия | 297 |
| Соединенные Штаты Америки | 302 |
| Конфедеративные штаты | 323 |
| Штаты (американские государства) | 325 |
| Айдахо | 326 |
| Айова | 328 |
| Алабама | 329 |
| Аляска | 331 |

| | |
|--------------------|-----|
| Аризона | 333 |
| Арканзас | 335 |
| Вайоминг | 337 |
| Вашингтон | 339 |
| Вермонт | 340 |
| Вирджиния | 342 |
| Висконсин | 343 |
| Гавайи | 346 |
| Делавэр | 351 |
| Джорджия | 353 |
| Западная Вирджиния | 356 |
| Иллинойс | 358 |
| Индиана | 359 |
| Калифорния | 361 |
| Канзас | 363 |
| Кентукки | 364 |
| Колорадо | 365 |
| Округ Колумбия | 367 |
| Коннектикут | 368 |
| Луизиана | 370 |
| Массачусетс | 372 |
| Миннесота | 375 |
| Миссисипи | 377 |
| Миссури | 379 |
| Мичиган | 381 |
| Монтана | 383 |
| Мэн | 384 |
| Мэриленд | 387 |
| Небраска | 389 |
| Невада | 390 |
| Нью-Хэмпшир | 391 |
| Нью-Джерси | 393 |
| Нью-Йорк | 395 |
| Нью-Мексико | 397 |
| Огайо | 399 |
| Оклахома | 401 |
| Орегон | 403 |
| Пенсильвания | 405 |
| Род-Айленд | 407 |
| Северная Дакота | 409 |
| Северная Каролина | 411 |
| Теннесси | 412 |
| Техас | 413 |
| Флорида | 416 |
| Южная Дакота | 418 |
| Южная Каролина | 419 |
| Юта | 420 |
| Владения США | 422 |
| Американское Самоа | 423 |

| | |
|---|-----|
| Виргинские Острова | 425 |
| Гуам | 427 |
| Марианские Острова | 429 |
| Пуэрто-Рико | 433 |
| «Неинкорпорированные» территории | 437 |
| Атолл Уэйк | 438 |
| Атолл Джонстон | 439 |
| Острова Мидуэй | 440 |
| Остров Навасса | 441 |
| Атолл Пальмира | 442 |
| Суринам | 443 |
| Тёркс и Кайкос | 447 |
| Тринидад и Тобаго | 450 |
| Уругвай | 454 |
| Фолклендские (Мальвинские) Острова | 458 |
| Чили | 461 |
| Королевство Араукания и Патагония | 465 |
| Эквадор | 467 |
| Галапагосские острова | 476 |
| Южная Джорджия (Георгия) и Южные Сандвичевы острова | 478 |
| Ямайка | 480 |
| Литература и источники | 485 |

**Гербы и флаги стран мира
Америка
Леонид Владимирович Спаткай**

© Леонид Владимирович Спаткай, 2016

ISBN 978-5-4483-3363-7

Создано в интеллектуальной издательской системе Ridero

Введение

Во всех политических системах флаги и гербы являются важными символами государственного суверенитета; как только страна добивается независимости, она торжественно провозглашает о своих символах: флаге и гербе. Вот о них, символах государственного суверенитета и рассказывает настоящая книга. В ней собраны сведения о государственных флагах и гербах всех стран, где наряду с изображением символов государственного суверенитета содержится пояснительный текст, раскрывающий их значение: например, почему государство имеет именно этот герб и флаг, почему имеются сходства и подобия у флагов разных стран («панарабские» и «панафриканские» цвета, одинаковое чередование цветов во флагах Люксембурга и Нидерландов), какими традициями руководствуются при создании новых флагов и гербов и т. д. Кроме того, здесь приводятся и сведения об истории возникновения этих символов (например, когда появился французский трехцветный флаг, о каком союзе напоминает «Юнион Джек», почему Скандинавские страны на своих флагах имеют крест и т. д.). Кроме сведений о государственных гербах и флагах в книге содержатся также сведения о символах некоторых административно-территориальных единиц ряда государств, а также о символах зависимых и спорных территорий.

Все статьи о государственных символах расположены в алфавитном порядке названий государств того или иного континента и построены по единой схеме: некоторые основные географические и политические сведения, полное описание флага и герба, история их возникновения во взаимосвязи с историей государства.

Государственные гербы

Пробразами гербов были различные символические изображения на военных доспехах, знаменах, перстнях и личных вещах, которые известны с глубокой древности – сведения о них содержатся в произведениях Гомера, Вергилия, Плиния и других античных авторов. И легендарные герои, и реальные исторические личности, например, цари и полководцы, часто имели личные эмблемы, которыми украшали свои шлемы. Так, шлем Александра Македонского украшал морской конь (гиппокамп), Ахиллеса и римского императора Каракаллы – орел, царя Нумибии Масиниссы – пес. Щиты также украшались разнообразными эмблемами, например, изображением отсеченной головы Медузы Горгоны. Но эти знаки использовались как украшение, произвольно менялись владельцами, не передавались по наследству и не подчинялись никаким правилам. Лишь некоторые эмблемы островов и городов античного мира использовались постоянно – на монетах, медалях и печатях. Эмблемой Афин была сова, Коринфа – Пегас, Самоса – павлин, острова Родос – роза. В этом уже можно усмотреть зачатки государственной геральдики. Такие же зачатки государственной геральдики содержат печати и штампы, которые имели большинство древних цивилизаций. В Ассирии, Вавилонской империи и в древнем Египте печати использовались так же, как и в средневековой Европе – для удостоверения документов. Эти знаки выдавливались в глине, вырезались в камне и отпечатывались на папирусе. Уже в III тыс. до н. э. существовал «герб» шумерских государств – орел с головой льва. Эмблемой Египта была змея, Армении – коронованный лев, Персии – орел. Впоследствии орел стал гербом Рима, затем, став двуглавым – гербом Византии, у которой был позаимствован позднее некоторыми европейскими государствами, в том числе и Россией.

Древние германцы раскрашивали свои щиты в разные цвета. Римские легионеры имели на щитах эмблемы, по которым можно было определить их принадлежность к определенной когорте. Для различия легионов и когорт в войсках также использовались значки (signa) в виде различных животных – орла, вепря, льва, минотавра, коня, волчицы и других, которые носили впереди войска на длинных древках. По этим фигурам, часто относящимся к истории города Рима, военные части иногда получали названия.

Таким образом, гербы ведут свою родословную из глубины веков, их предшественники в те времена символизировали принадлежность к определенному войску или роду. Но эти знаки не были гербами в полном смысле этого слова. Последние стали появляться примерно с середины XII в. как отличительный знак рыцаря, наносимый на его вооружение и, прежде всего, на щит. Несколько факторов способствовало появлению гербов. В первую очередь – это феодализм и крестовые походы. Считается, что гербы появились в X в., но выяснить точную дату сложно. Первые же изображения гербов встречаются на печатях, приложенных к документам XI в.

Первоначально герб был отличительным знаком его владельца, но вскоре он стал наследственным, а со временем и отличительным знаком управляемой им территории. Так, в основе почти всех государственных гербов европейских стран лежат родовые гербы правящих династий. В частности, львы и орлы – традиционные символы власти и государственности. Так, на гербе Дании – три лазоревых (голубых) леопарда в золотом поле, усеянном червлеными (красными) сердцами. Это один из старейших государственных гербов Европы.

На большом королевском гербе Швеции также присутствуют львы: они находятся во второй и третьей частях гербового щита, а также поддерживают сам щит. На финском гербе один лев. По одному льву и на гербах Бельгии, Нидерландов и Люксембурга – это древний герб герцогов Бургундских. А вот на гербе Нидерландов золотой лев с серебряным

мечом и пучком стрел в лапах – это союзная эмблема Республики Соединенных Провинций Нидерландов, получившей независимость в 1609 г.

Нередко в государственной геральдике лев соседствует с другим символом высшей власти – орлом, который является гербом Австрии, Албании, Боливии, Германии, Индонезии, Ирака, Колумбии, Ливии, Мексики, Польши, Сирии, США, Чили и многих других стран.

Гербы изучает наука, которая называется геральдика (от латинского *Herolde* – глашатай). Герольдами первоначально назывались распорядители рыцарских турниров, призванные следить за правилами допуска рыцаря к турниру и уметь определять подлинность его герба. Так как количество рыцарей постоянно росло, герольдам все труднее было запоминать увеличивавшееся количество гербов, поэтому они стали составлять специальные книги – гербовники. Впоследствии герольды стали заниматься и составлением гербов. Для описания гербов герольды использовали специальные правила и термины, а сам порядок описания герба стал называться «блазонированием».

Примерно с середины XIV в. наделять гербом своих вассалов стали монархи при пожаловании им дворянского достоинства. В нынешнее время в некоторых странах герб может иметь любой гражданин.

Наиболее древние европейские государства и бывшие колонии Британской империи до настоящего времени имеют гербы, составленные по правилам классической геральдики периода ее расцвета. К ним относятся, например, гербы Германии, Великобритании, Австралии.

Совершенно иной тип гербов у государств, получивших независимость. Например, по собственным правилам созданы гербы латиноамериканских государств. Совершенно особого типа были гербы СССР и союзных республик.

В некоторых странах, например во Франции и ее бывших колониях символом государственного суверенитета является не герб, а эмблема.

В других странах, например во многих африканских, добившихся независимости во второй половине XX в., гербы созданы по правилам западноевропейской геральдики, но с местным колоритом. Такие гербы имеют Ботсвана, Танзания, Кения.

На государственных гербах большинства мусульманских стран основным элементом является молодой полумесяц. Нередко рядом с ним изображается звезда. О их появлении существует несколько версий. Наиболее распространена следующая. В 339 г. до н.э. войско Филиппа Македонского осадило город Византию (на его месте в 324—330гг. был основан Константинополь) и предприняло попытку овладеть им. Все штурмы города успеха осаждавшим не принесли, и тогда македонцы решили сделать подкоп под крепостные стены и взорвать их. А чтобы осажденные не разгадали их замысел, подкоп делался ночью, тем более, что тому благоприятствовала и погода: небо постоянно было затянуто тучами. Но однажды ночью неожиданно поднялся ветер, из-за туч показался молодой месяц со звездочкой и осветил землю. Замысел македонцев был раскрыт и византийцы отбили осаду. В память об этом событии изображением молодого месяца со звездой была украшена статуя покровительницы города – богини Дианы. Впоследствии эта эмблема стала символом Константинополя. После его захвата в 1453 г. турками, город стал называться Истамбулом, а эмблема города была перенесена на флаги завоевателей.

Другая легенда гласит, что основатель турецкой империи Осман однажды во сне увидел на небе полумесяц, который быстро увеличивался и, в конце концов, соединил запад с востоком. Свой сон Осман воспринял как указание Аллаха объединить западные и восточные земли, а изображение полумесяца стало символом его империи.

Еще одна легенда гласит, что изображение месяца со звездой, которая является планетой Юпитер, – это гороскоп султана Османа и оно считалось вначале его личной эмблемой, а затем стало эмблемой династии и империи.

В период наибольшего могущества Османская империя владела обширными территориями в Передней Азии, Северной Африке и Юго-Восточной Европе. И хотя Османская империя давно распалась, но за период ее существования изображение серебряных полумесяца и звезды стало эмблемой ислама.

Сегодня не все государственные гербы можно с полным основанием назвать гербами (как, например Франции или Италии, но все они все, наряду с государственными флагами являются символами государственного суверенитета своих стран.

Государственные флаги

Флаги можно встретить везде: они развеваются над зданиями государственных учреждений, во время официальных мероприятий или на флагштоках кораблей. В большинстве своем флаги – это прямоугольные тканевые полотнища, состоящие из частей одного или разных цветов, а некоторые из них имеют и геральдические изображения. Знатоку флаги могут многое рассказать о своей стране. Например, государственный флаг Великобритании «Юнион Джек» – это союзный флаг, созданный из национальных флагов Англии, Шотландии и Северной Ирландии, которые входят в состав этого государства.

Кроме государственного, в ряде стран существуют и национальные флаги, являющиеся символом нации. В мононациональных государствах национальный флаг часто является и государственным.

В большинстве стран к своим национальным и государственным флагам относятся с большим почетом и уважением, а за их оскорбление предусмотрена серьезная ответственность. В некоторых странах к этим символам относятся настолько трепетно, что гражданам разрешается вывешивать не сам флаг, а только вымпел или маленький флажок с национальными цветами, и то только в определенные дни, например, в день образования государства или в день рождения главы государства. Разновидностью национального флага является так называемый «флаг бедных людей», который изготавливается из более простых материалов и в более простом виде. Этот флаг изготавливается в том случае, если невозможно изготовить национальный флаг из-за сложности его составных частей.

В общественном сознании понятие «национальный флаг» появилось в период французской революции, когда народ под сине-бело-красным флагом восстал против короля. Вскоре национальные флаги появились и у других народов, став символом их борьбы за свободу. Например, так появился американский звездно-полосатый флаг.

В XX в. многие бывшие колонии Великобритании, Испании, Франции и других колониальных государств обрели независимость и собственные национальные флаги, которые в ряде случаев создавались на основе колониальных флагов. Другие же государства, став независимыми, создавали свои флаги на основе национальных символов или флагов национально-освободительных движений, чтобы продемонстрировать преемственность определенных традиций (например, панафриканские или панславянские цвета флагов).

Наряду с государственными и национальными флагами существуют и другие флаги, например флаги торгового или военного флота. Эти флаги чаще всего созданы на основе государственного флага, на котором помещаются какие-либо отличительные знаки.

Флаги ведут свое происхождение от штандартов, представлявших собой шест с фигуркой птицы или зверя на вершине, что ассоциировалось со скоростью, силой или боевым духом. Такие штандарты появились на Ближнем Востоке примерно 5000 лет назад. Самый древний флаг, из дошедших до наших дней, относится примерно к 3000 г. до н. э. и найден он в 1972 г. в Кхабисе (Иран). Согласно Книге рекордов Гиннеса, он сделан из металла, имеет размеры 23x23 см и несет изображения орла, двух львов, богини, трех женщин и быка.

Известны изображения штандартов и по рельефам Древнего Египта и Ассирии. В этих странах они помогали полководцу ориентироваться в бою: в любой момент он по такому знаку мог определить на каком участке находится то или иное его подразделение; также они служили своеобразными «маяками» для воинов – заметный издали знак указывал, где находятся свои.

Жители Древнего Египта также использовали подобные штандарты при пеших (прикрепляли их к повозкам или несли в руках) и водных (прикрепляли их к судам) передви-

жениях. Различные области египетских царств имели свои знамена: например, провинция Ибис имела штандарт с изображением птицы ибиса.

Упоминаются флаги и в Библии. Согласно ей, племена древнего Израиля собирались на собрания под штандартом (флагом), но его точная форма до сих пор не известна. Так же в «Еврейской энциклопедии» приводятся сведения, что каждое колено Израиля имело свой флаг.

Самым первым римским штандартом был манипулус (дословно – ручной), который представлял собой связку соломы, закрепленную на копье. Он служил для сбора солдат манипулы (подразделения легиона), а так же средством связи. Позднее каждая манипула стала иметь свою собственную эмблему – изображение животного (например, лошади или волка) на конце шеста. Наиболее важной из этих фигур была фигура орла – символа верховного бога римского пантеона Юпитера. Римский полководец Гай Марий ввел изображение орла в качестве отличительного знака легиона (*signum legionis*), а позднее орел стал символом Римской империи.

Кроме отличительных знаков манипул и легионов существовали и отличительные знаки для иных воинских подразделений. Так, отличительным знаком когорты была сигна. Но первым настоящим флагом в Западной Европе стал вексиллум (*vexillum* – штандарт; от него произошел принятый в 1959 г. термин «вексиллология» – название науки, изучающей флаги). Созданный для всадника, он представлял собой квадрат темно-красной материи с надписью или нарисованной фигурой или символом. Штандарт прикреплялся к перекладине, а она крепилась к пике.

Первый флаг, прикрепленный к древку боком полотнища, появился в Китае. Император Чжоу, основатель династии Чжоу (ок. 1122—256 гг. до н. э.), распорядился носить перед собой белый флаг, чтобы объявлять о своем присутствии. Вскоре этот флаг стал символизировать власть и могущество императора.

Из Китая идея прикреплять полотнище к древку перекочевала в Индию, а оттуда – на Ближний Восток. В Европе флаги такой формы появились не позднее 1000 г., в частности, викинги имели флаг с изображением ворона уже в начале IX в., но широкое применение флагов началось во времена крестовых походов (1095—1272), когда крестоносцы позаимствовали их у сарацинов, которые рисовали на своих флагах абстрактные религиозные символы, сопровождаемые надписями. Впоследствии такая форма флага стала общепринятой.

Первоначально флаги были, наряду со штандартами, прежде всего знаками должностного положения его владельца – личным знаменем. Вскоре это личное знамя стало ассоциироваться не только со своим владельцем, но и с тем воинским формированием, во главе которого он находился. Так, например, орифламма – военное знамя короля, стала вскоре символом не столько короля, сколько Франции. Впервые орифламму получил 24 июля 1315 г. король Людовик в Сан-Дени из рук аббата Эгидия де Шамбли, который был хранителем знамени королевства. Эта орифламма Франции представляла собой длинное полотнище, изготовленное из красного шелка с золотыми языками пламени (отсюда и само название орифламмы: от *or* – золото и *flamme* – пламя). Полотнище заканчивалось двумя языками и было прикреплено к длинному древку, покрытому золоченной медью. По обе стороны от орифламмы, почитаемой наравне с главнейшими реликвиями Франции, всегда носили два королевских знамени: одно голубое с вышитыми на нем лилиями и другое – с белым крестом.

Средневековые знамена расшивались золотом и украшались драгоценностями, поэтому они не могли изготавливаться в большом количестве. Но так как в государствах средневековой Европы количество войск росло, то росла и потребность в знаменах. Вследствие этого вместо сложного изображения герба или другой эмблемы на флаге стали изображать только их главные цвета, а вскоре возникло и правило, регламентирующее порядок

разложения цвета герба на цвета флага. Многие существующие ныне государственные флаги составлены именно в соответствии с ним: например, флаги Германии, Бельгии, Испании и некоторых других стран.

В период средневековья появились и флаги, несущие изображения креста как знака покровительства небесных сил: английский флаг Святого Георгия, шотландский флаг Апостола Андрея, датский Данеброг, флаги скандинавских стран.

У мусульман знаком покровительства небесных сил считается зеленый флаг и зеленый цвет. Согласно легенде, в одном из сражений, которое вели кочевники-арабы, распространяя мусульманство, воины дрогнули и тогда пророк Мухаммед сорвал со своей головы зеленую чалму и, подняв ее как знамя, устремился вперед, воодушевив своих воинов.

Способствовало появлению флагов и развитие мореплавания. Увеличение количества кораблей на морских просторах привело к необходимости иметь на них какой-либо опознавательный знак, который бы указывал на их национальную принадлежность. Очевидно, что корабли, на которых появились первые подобные флаги, принадлежали древним торговым республикам Средиземноморья: Венеции, Генуе и т. д. Позднее флаги появились и на кораблях других морских стран, поэтому уже к концу XIII в. был составлен свод правил использования их на кораблях.

Таким образом, исторически сложились две большие группы вексиллологических объектов: знамена и флаги.

Знамя – это единичное изделие. Как правило, знамя изготавливается из дорогостоящих материалов и богато украшается вышивкой, бахромой, кистями, лентами. Само полотнище изготавливают из двух прямоугольных кусков ткани, сшивая их по периметру. Знамя крепят непосредственно к древку с помощью специальных знаменных гвоздей. Утрата знамени его владельцем, например войсковой частью, считается большим позором.

Флаг – наоборот, изделие массовое. Отсюда следуют и его качества: как правило, простота рисунка и простота изготовления. Полотнище флага обычно однослойное (исключением является флаг Саудовской Аравии, сшиваемый из двух частей). Флаг может прикрепляться или к древку, или к шнуру, что позволяет при необходимости поднимать его на флагшток и опускать вниз. Для крепления к шнуру (или флаг-фалу, как его называют согласно морских традиций) на полотнище флага делается полоска из крепкой ткани, которую (опять-таки, согласно морских традиций) называют шкаториной. Потерянный в бою флаг тут же заменяется другим, аналогичным по рисунку. То же происходит и с флагами, пришедшими в негодность по погодным или иным причинам.

В древности более распространены были знамена. Их имели подразделения армии (иногда по несколько штук), ремесленные цеха, торговые компании, короли и императоры, да и просто феодалы. Правила классической геральдики позволяли любому обладателю герба иметь и знамя аналогичного рисунка (гербовый штандарт).

Флаги раньше использовались в основном на море. Морякам было важно издали определить принадлежность корабля. А с большого расстояния было гораздо легче рассмотреть простой по рисунку и большой по размеру флаг. Поэтому флаги на крупных парусных кораблях в XVII – XVIII вв. имели в длину зачастую более десяти метров и состояли обычно из цветных полос. Постепенно флаги, используемые на море, «перекочевали» на сушу. Появились народные национальные флаги, а также государственные флаги.

Государственный флаг – один из атрибутов государства. Он вывешивается над правительственными зданиями, государственными учреждениями, выборными органами власти и т. п.

Национальный флаг часто повторяет государственный. Его разрешено использовать всем гражданам одной страны. Это знак принадлежности к нации и уважения к Родине.

В последние годы флаги появились у городов, университетов и институтов, стало модно иметь свой флаг и отдельным организациям и фирмам. Причем, последние предпочитают просто помещать на одноцветный флаг свой логотип.

Порядок использования флагов, как на море, так и на суше, регламентируется государственными и международными нормативно-правовыми актами. В частности, международное право регламентирует порядок использования флагов в международных отношениях: например, установлено, что каждый корабль должен поднимать национальный флаг при входе в территориальные воды его государства – этим выражается уважение к нации.

Международное право также устанавливает, что флаг одного государства должен отличаться от флага другого государства. Это достигается использованием разных цветовых частей, иной их компоновкой, либо размещением какого-либо рисунка (так, например, отличаются флаги России, Словакии и Словении), использованием различных пропорций или различных оттенков цветов (так, например, отличаются флаги Люксембурга и Нидерландов).

Наряду с правилами использования и составления флагов, международное право определяет и значение составляющих его цветов. Красный цвет, например, – символ крови, пролитой за свободу и независимость страны, голубой – символ моря. Однако есть случаи, когда на флагах разных стран один и тот же цвет может иметь различное значение: например, на флаге Ирландии зеленый цвет символизирует общность религии, на флаге Италии – свободу, на флаге Беларуси – ее поля и леса, на флагах арабских стран – ислам.

Многие флаги представляют собой сочетания цветных полос, расположенных по вертикали или по горизонтали. Полосы на флаге принято перечислять сверху вниз, либо от древка к свободной кромке. Например, российский флаг правильно именуется «белосине-красным». При вертикальном вывешивании полотнища, состоящего из горизонтальных полос, его верхняя полоса должна располагаться слева от наблюдателя, а нижняя – справа.

На полотнище флагов могут быть различные рисунки. В частности, очень популярны кресты, в мусульманских странах – полумесяцы и звезды. Вообще размещение рисунков на флаге никак не регламентируется, но не рекомендуется помещать на них надписи или портреты.

Кроме того, международное право регламентирует и иные случаи использования флагов. Определено, например, что флаг поднимается на флагштоке с восходом солнца, а спускается с его заходом. В США, например, круглосуточное вывешивание государственного флага разрешено лишь в трех мемориальных местах. Во многих странах за соблюдением этого ритуала ревностно следят государственные органы.

Флаг или знамя ни в коем случае не должны касаться земли, даже краем. В знак траура флаг приспускается до середины флагштока. Флаг, которым покрывается гроб, передается на хранение в семью покойного. Также запрещается вывешивать флаг перевернутым (за исключением специально оговоренных случаев) – это считается оскорблением государства и нации.

Правила совместного вывешивания флагов нескольких государств, флагов государства и административно-территориальных единиц или организаций описываются в соответствующих Положениях, но общее правило таково: флаги двух равноправных субъектов должны быть одного размера, флаг части страны (области, города, предприятия) не может быть больше флага государства. Если несколько равноправных флагов располагаются на флагштоках в ряд, то значение имеет их порядок. Наиболее привилегированными местами в ряду флагов считается центр и левый от наблюдателя фланг. В этих местах обычно помещают флаги международных организаций, форумов и т. п. Остальные флаги принято располагать по алфавиту.

Флаг принято поднимать на флагшток быстро (полотнище должно как бы «взлетать» вверх). Спуск флага, наоборот, производят медленно и торжественно. Если поднимаются несколько флагов, то первым должен подниматься флаг с более высоким статусом (государственный), а спускается он последним.

Еще одним видом флагов являются личные флаги высших должностных лиц государства. Они называются штандартами. Существуют, например, штандарт федерального президента Германии, личный штандарт британской королевы, штандарт Президента Республики Беларусь. Однако это уже отдельная тема исследований, которая не входит в задачу данной книги.

Ангилья

Ангилья – британская заморская территория.

Площадь: 102 км².

Административный центр: Валли.

Официальный язык: английский.

Глава государства – королева Великобритании, представленная губернатором, который возглавляет Исполнительный совет. Законодательная власть принадлежит палате собрания.

Первые следы пребывания человека на Ангилье относятся к середине II тыс. до н. э. В 1493 г. острова достигла экспедиция Христофора Колумба, а первое европейское поселение здесь было основано в 1631 г. голландцами. В середине 1650-х гг. Ангилья была колонизирована англичанами, выходцами с острова Сент-Китс, которые вскоре начали ввозить сюда рабов из Африки. В 1745 г. и 1796 г. остров пыталась захватить Франция.

В 1871 г. Доминика, Сент-Кристофер, Невис, Ангилья, Антигуа и британские Виргинские острова были объединены в британскую королевскую колонию Подветренные Острова. Однако, в 1882 г. Сент-Китс, Невис и Ангилья стали отдельной колонией в составе колонии Подветренные острова. В 1958—1962 гг. эти острова входили в Вест-Индскую федерацию, а 28 февраля 1967 г. получили статус «ассоциированного с Великобританией государства». 16 июня 1967 г. временное правительство Ангильи в одностороннем порядке объявило о независимости и выходе из состава этого государства. Это решение было подтверждено результатами референдума, состоявшегося 11 июля 1967 г. Однако Великобритания не признала независимость Ангильи и установила свое прямое правление.

6 февраля 1969 г. британский эmissар был изгнан с острова, население которого проголосовало на референдуме за прекращение связей с Великобританией и провозглашение независимой Республики Ангилья. Но уже 19 марта на острове высадились британские десантники и полиция и, в результате бескровного противостояния, Республика Ангилья была ликвидирована, а на остров был назначен британский управляющий.


В сентябре 1969 г. британские войска были выведены, а Актом от июля 1971 г. в Ангилье было установлено прямое британское правление. В 1976 г. острову предоставлено частичное самоуправление.

В 1980 г., в соответствии с законом, принятым английским парламентом, было официально закреплено отделение Ангильи от Сент-Китс и Невис.

Новая конституция, принятая в 1982 г., закрепила за островом статус самоуправляющейся британской колонии, а в 1998 г. Ангилья получила статус заморской территории Великобритании, что означает уравнивание в правах ее жителей с жителями метрополии.

Флаг

В 1890 г. колонии Подветренные острова был пожалован флаг – британский «синий флаг» с изображением в вольной части в круге океана, островов, двух парусников, над которыми герб Великобритании.



Одновременно флаг был пожалован и самому острову – тот же британский «синий флаг», но в круге был изображен рыбак-туземец у лодки на берегу океана.



В период вхождения Ангильи в состав Вест-Индской федерации, ее флагом фактически стал флаг федерации – синее полотнище с четырьмя волнистыми серебристыми поясами и оранжевым диском в центре.



Флагом «ассоциированного с Великобританией государства» Федерация Сент-Китс – Невис – Ангилья стало полотнище, состоящее из зеленой, желтой (золотистой) и синей вертикальных полос и изображения на желтой полосе черным цветом пальмы с тремя листьями. Количество полос флага и листьев пальмы символизировали количество членов федерации.




В октябре 1967 г. был учрежден и собственный флаг Ангильи: белое полотнище (пропорции 1: 2) с бирюзовой нижней полосой (пропорции полос 8: 3) в центре которого три оранжевых дельфина, расположенных головой друг к другу с хвостами по спирали. Это изображение является местным символом силы и выносливости, белый цвет флага – символ миролюбия, бирюзовый – молодости, надежды и перспективы развития, а так же моря, которое окружает остров.




После провозглашения независимости Ангильи был учрежден новый флаг: красное полотнище с названием государства по краям и синим овалом в центре, в котором были изображены две русалки с морской раковиной.



После восстановления британского суверенитета и целостности федерации Ангильи был возвращен прежний флаг, но дельфины на нем стали изображаться ближе к древку.



В 1980 г. остров стал самостоятельной британской колонией, но флаг оставался прежним. Только 30 мая 1990 г. был учрежден нынешний флаг Ангильи: «синий флаг» с изображением герба в вольной части.



Герб

Эмблемой острова Ангилья, находившегося в составе колонии Подветренные острова был бэдж, изображавший рыбака-туземца с раковиной в руке на берегу океана у лодки.




10 апреля 1909 г. был утвержден герб колонии Подветренные острова, на котором бэджи островов были изображенные на щитах, помещенных в четырежды волнисто серебряно-голубом поле щита, увенчанном короной и ананасом.



В 1940 г., после выхода из состава Подветренных островов Доминики, на гербе колонии осталось пять щитов.



Подобное поле имел и герб Вест-Индской Федерации, но символом британского суверенитета на нем была не корона, а британский лев в красной главе.



Гербом же входившей в состав этой британской колониальной федерации колонии Сан-Кристофер – Невис – Ангилья до 1967 г. оставался прежний герб, объединявший в себе колониальные эмблемы этих островов: Сент-Киттс – изображение Колумба, Невис – трех девственниц возле водопада, Ангильи – рыбака с лодкой на берегу океана.

Объединенный щит венчал трижды серебряно-голубой бурелет. В клейноде – три геральдических дельфина с тремя тройными хвостовыми плавниками, продетыми в золотую корону. Тройное количество элементов клейнода символизировало количество островов, а корона – их объединение в одной федерации.



В 1967 г., после получения статуса «ассоциированного с Великобританией государства» и права на внутреннее самоуправление федерации Сан-Кристофер – Невис – Ангилья был пожалован новый герб, созданный по правилам классической геральдики. Его основа – четырехчастный щит, первая и четвертая часть которого серебряные, а вторая и третья – синие. В первой части – золотой оружейный ствол, во второй – золотое солнце, в третьей – гроздь бананов и фрукты, в четвертой – три голубые рыбы. Щит увенчан золотой раковиной, а его щитодержатели – дерево и дельфин. Таким образом, верхняя половина щита символизировала историю островов, солнечный климат и светлое будущее, а нижняя – сельское хозяйство и рыболовство. Девиз «Сила и выносливость» был добавлен позже.



Собственные гербы получили и члены федерации, в том числе и Ангилья: в серебряном, с голубым подножием, поле три оранжевых дельфина, образующие спираль. Этот герб в неизменном виде остался до настоящего времени.



Дельфины символизируют единение и силу, а голубое подножие – Карибское море, окружающее остров.

Антигуа и Барбуда

Независимое государство в составе Содружества.

Площадь: 441,6 км².

Столица: Сент-Джонс.

Государственный язык: английский.

Глава государства – королева Великобритании, представленная генерал-губернатором. Законодательная власть принадлежит двухпалатному парламенту (палата представителей и Сенат), исполнительная – правительству.

На острове Барбуда действует автономное законодательное собрание – Совет Барбуды.

По действующей Конституции в стране «вестминстерская модель» организации государственной власти, при которой премьер-министр и члены правительства обязаны быть избраны в законодательный орган.

Состоит из островов Антигуа, Барбуда и Редонда. Административное деление: восемь приходов (шесть – на острове Антигуа, по одному – на двух других).

Первые поселения индейцев появились на островах за 2,4 тыс. лет до н. э. Для европейцев острова были открыты в 1493 г. Христофором Колумбом. Первая колония английских поселенцев с острова Сент-Китс была создана на Антигуа в 1632 г., а в 1680 г. англичане освоили и остров Барбуда. Тогда же сюда, в связи с разведением сахарного тростника, начался ввоз рабов из Африки.

В 1784 г. адмирал Нельсон основал на Антигуа крупнейшую в Карибском бассейне британскую военно-морскую базу, просуществовавшую до 1891 г.

В 1871—1956 гг. Антигуа и Барбуда входили в состав британской колонии Подветренные острова, в 1958—1962 гг. – в состав Вест-Индской федерации.

27 февраля 1967 г. Антигуа и Барбуда была предоставлена внутренняя автономия и статус ассоциированного с Великобританией государства, а 1 ноября 1981 г. была провозглашена независимость.

Флаг

Первым флагом Антигуа и Барбуда был флаг британской колонии Подветренные острова, учрежденный в 1890 г. (см. «Ангилья»).

На собственным флаге колонии, пожалованном в 1957 г., который также создан на основе британского «синего флага» – в белом круге в вольной части был изображен бэдж колонии.



После вхождения островов в состав британской Вест-Индской федерации их флагом стал флаг федерации (см. «Ангилья»).

С предоставлением Антигуа внутренней автономии был объявлен конкурс на лучший проект государственного флага. Из поступивших на конкурс примерно 600 проектов, лучшим был признан проект 33-летнего преподавателя Регинайда Самюэля, который и был учрежден 1 марта 1967 г. (пропорции 2: 3).



На красном полотнище флага изображен клин острием до центра нижней кромки, который является символом победы, так как напоминает букву «V» – начальную букву слова «победа» по-английски. Верхняя половина клина – трапеция черного цвета с изображением восходящего золотого солнца с девятью лучами. Нижняя часть – равносторонний белый треугольник, над которым голубая трапеция. Пропорции ширины черной, голубой и белой полос клина – 3: 2: 3.

Цвета флага соответствуют цветам герба. Черная трапеция символизирует африканское происхождение большинства жителей островов; восходящее солнце – наступление эры процветания; голубая полоса – надежду. Кроме того, белый, голубой и желтый цвета символизируют песок пляжей, море и солнце, что ассоциируется с туризмом – одним из самых главных источников дохода страны.

Красный цвет флага символизирует энергию и движение народа, который концентрирует все свои силы на развитие в современную нацию.

1 ноября 1981 г. этот флаг стал государственным флагом независимого Антигуа и Барбуда.

На острове Редонда, в качестве неофициального символа, используется собственный флаг: зелено-коричнево-голубое полотнище.



Герб

10 апреля 1909 г. британской колонии Подветренные острова был пожалован герб: голубое поле с четырьмя волнистыми поясами в котором располагались гербы шести территорий, входивших в состав колонии (см. «Ангилья»).

Помещенный на этом гербовом щите герб Антигуа представлял собой натуралистическое изображение части побережья. Впоследствии эта картина изображалась на флаге и печати Антигуа.



После вступления на престол короля Эдуарда VII печать Антигуа была изменена – на ней стали изображаться британский королевский герб над круглым гербом колонии.



Нынешний государственный герб Антигуа и Барбуда, созданный по законам классической геральдики Гордоном Кристофером, был учрежден королевой Елизаветой II 16 февраля 1967 г.



Поле щита серебряное с двумя волнистыми поясами и зеленой оконечностью. В поле изображена золотая каменная башня. Это старинная сахарная мельница, напоминающая о том, что сахарный тростник является самым важным экспортным товаром островов.

По другим сведениям башня символизирует столицу островов – порт Сент-Джонс, который из-за своего положения и благоприятных естественных условий долгое время был основным британским портом на Вест-Индских островах.

Чередующиеся волнистые голубые и серебряные пояса символизируют окружающее и связывающее три острова море и их песчаные берега.

В черной главе – золотое восходящее солнце с лучами, символизирующее новую эру в истории развития государства. Само черное поле символизирует африканское происхождение большинства жителей островов, являющихся потомками бывших негров-рабов.

Щит увенчан рыцарским шлемом, серебряным наметом с голубым подбоем и трижды серебряно-голубым бурелетом.

В клейноде – элементы прежней эмблемы острова: ананас, по обеим сторонам которого два красных цвета орхидеи и два красных цвета алтея.

Держателями щита являются два оленя, правый поддерживает стебель сахарного тростника, левый – цветущий стебель агавы. Олени символизируют остров Барбуда, где они выращиваются в специальных вольерах.

Плоды ананаса, сахарный тростник и агавы символизируют богатую островную тропическую флору и сельское хозяйство.

Подножие герба изображено в виде острова – зеленая земля, обрамленная голубой полоской.

Под подножием располагается лента с девизом: «EACH ENDEAVOURING, ALL ACHIEVING» («Если каждый старается, все имеют успех»). Это изречение Джеймса Г. Карротта, бывшего тогда постоянным секретарем Министерства торговли, производства и труда.

Аргентина

Аргентинская Республика – федеративная президентская республика.

Площадь: 2 766 889 км².

Столица: Буэнос-Айрес.

Государственный язык: испанский.

Глава государства – президент. Высший орган законодательной власти – Национальный конгресс, состоящий из двух палат: Сената и палаты депутатов. Исполнительная власть осуществляется президентом и правительством.

Административное деление: 23 провинции и федеральный столичный округ Буэнос-Айрес.

В первой половине XVI в. началось завоевание территории Аргентины испанскими конкистадорами. В 1536 г. флот Педро де-Мендозы вошел в устье реки Рио-де-ла-Плата для поиска страны золота – Эльдorado. На южном берегу реки, в бухте залива Атлантического океана, было основано поселение, которое назвали «Santa Maria del Buen Aire» (Святая Мария – покровительница хорошего ветра), от чего позднее образовалось название Буэнос-Айрес. Так как колонизаторы предполагали найти в стране богатые залежи серебра, то страна была названа Аргентина («страна серебра», от латинского названия серебра «argentum»). По этой же причине река, на которой возник впоследствии Буэнос-Айрес, была названа Рио-де-ла-Плата – река серебра. Впоследствии это название стало названием вице-королевства, в состав которого входили территории нынешних Аргентины, Боливии и Парагвая.

В 1776 г. процветающее испанское вице-королевство привлекло внимание англичан, которые попытались его захватить. После успешного отражения британской агрессии в 1806—1807 гг., в 1810 г. в вице-королевстве вспыхнула война против испанского господства. Генерал Мануэль Бельграно, который принимал участие в обороне Буэнос-Айреса от англичан, в 1810 г. начал боевые действия на территории нынешнего Парагвая и одержал ряд побед над испанскими войсками. Самыми значимыми из них были победы в сражениях под городами Тукуман 24 сентября 1812 г. и Сальта 21 февраля 1813 г., которые способствовали полному освобождению Аргентины от испанских войск.

В 1816 г., в ходе войны за независимость испанских колоний в Америке 1810—1826 гг., было создано независимое государство Объединенные провинции Ла-Платы, которое в 1826 г. было преобразовано в Федеративную Республику Аргентина.

После II мировой войны большим влиянием в Аргентине пользовался Х.Д.Перон, избранный президентом страны в 1946 г. В 1955 г. Перон был свергнут военными, однако его популярность в народных массах сохранялась и в 1974 г. он был вновь избран президентом, но в 1976 г. к власти снова пришли военные. Период их правления (1976—1983) отличался особым размахом террора. А попытка решить внутривнутриполитические проблемы с помощью внешнеполитической авантюры – захвата Фолклендских (Мальвинских) островов – привела в 1982 г. к войне с Великобританией, в которой Аргентина потерпела поражение. В итоге, после всеобщих выборов в октябре 1983 г., к власти пришло радикальное правительство.

Флаг

Государственный флаг Аргентины (пропорции 2: 3) состоит из трех горизонтальных полос: голубой, белой и голубой; в середине белой полосы изображено золотистое «Sol de mayo» («майское солнце») с 32 чередующимися прямыми и волнистыми лучами.



Этот флаг создан по проекту генерала Мануэля Бельграно, возглавлявшего в 1810—1813 гг. войну за освобождение Аргентины от испанского господства.

Впервые флаг был поднят 27 февраля 1812 г. в городе Росарио, что на берегу реки Парана.

Для своих подразделений Бельграно создал боевые знамена, которые и стали основой национального флага Аргентины и ряда других латиноамериканских стран.

Хотя впервые флаг был поднят 27 февраля 1812 г., но и до этого события его цвета уже были хорошо известны в народе. Так, 25 мая 1810 г. на Плаца Майор в Буэнос-Айресе собралось большое количество народа, требовавшего от испанского вице-короля назначения местного правительства. На головных уборах многих собравшихся были светло-голубые и белые кокарды. Во время этого события небо было затянуто тучами, но вскоре в них образовался просвет и яркое солнце осветило людей. Это было истолковано, как поддержка требований народа Богом и вице-король был вынужден разрешить сформировать местное правительство. С тех пор «майское солнце» стало национальной эмблемой Аргентины.

9 июля 1816 г. конгресс Тукумана объявил независимость Объединенной провинции Рио-де-ла-Плата, а 20 июля этот же конгресс утвердил и ее флаг: голубо-бело-голубое полотнище (пропорции полос 1: 2: 1) с изображением «майского солнца» в центре.



Подобный флаг 25 февраля 1818 г. был учрежден и конгрессом провинции Буэнос-Айрес.

20 сентября 1820 г. на территории нынешней Аргентины было провозглашено еще одно независимое государство – Республика Энтре-Риос (ныне – провинция), флаг которой также имел голубые и белую полосу.



Таким образом, многие независимые провинции имели флаги, напоминающие нынешний государственный флаг Аргентины, поэтому в 1831 г. флаг, подобный нынешнему, но с более темными голубыми полосами был учрежден флагом Соединенных провинций Ла-Платы, а в 1840 г. (с красным «майским солнцем» и фригийскими колпаками по углам полотнища) – флагом Аргентинской Конфедерации.



В 1853 г. был учрежден флаг с более светлыми синими полосами и золотистым «майским солнцем». А Законом №23.208 от 16 августа 1985 г. был установлен еще более светлый голубой цвет (т.н. «Celeste») полос флага. Этот же закон разрешил использовать государственный флаг и частным лицам.

В настоящее время существует несколько версий, объясняющих значение голубого и белого цветов флага. Согласно одной – они символизируют облака и небеса над Аргентиной, по другой – заснеженные вершины Анд и омывающие материк два океана, по третьей – цвета форменной одежды подразделений, одержавших победу над англичанами в 1806—1807 гг. под Буэнос-Айресом. С этой версией перекликается и народное предание: так как голубой цвет является символом Девы Марии – покровительницы страны, поэтому англичане и не смогли победить армию, воевавшую в мундирах такого цвета. Может быть поэтому Дева Мария пользуется очень большим уважением и почетом во всех латиноамериканских странах.

Герб

Нынешний государственный герб был учрежден Декретом №10.302/44 от 24 апреля 1944 г. Его статья 5 гласит: «В будущем принимается за изображение аргентинского герба точная копия той печати суверенного общественного конституционного собрания Объединенных провинций Реки Ла-Плата, которая использовалась 12 марта 1813 г. на заседании исполнительной власти».

Таким образом, герб представляет собой щит овальной формы, разделенный на две части, причем верхняя больше нижней. Поле верхней части светло-голубое, нижней – серебряное. В серебряной части герба – рукопожатие двух рук, которые держат шест, увенчанный красным фригийским колпаком. Обрамляет щит лавровый венок, а венчает – восходящее золотое «майское солнце».



Рукопожатие рук символизирует национальное согласие и братство в борьбе за свободу страны. «Майское солнце» – свободу, так как напоминает о майской революции против испанского господства, начавшейся 25 мая 1810 г. и приведшей к провозглашению независимости. Лавровый венок – борьбу за независимость страны, которая увенчалась победой (восходящее солнце). Колпак свободы или фригийский колпак – якобинский символ свободы, также символизирует борьбу за независимость, которая увенчалась победой.

История этого символа такова. Еще в Римской империи освобожденный раб получал от своих господ шапку такой формы, позаимствованную у народов Малой Азии. Во время французской революции этот колпак был учрежден в качестве республиканского символа свободы. Примерно с 1810 г. фригийский колпак вошел в геральдику латиноамериканских государств, где он венчает копье или шест, символизируя свободу народов Латинской Америки.

Аруба

Аруба – составная часть Королевства Нидерландов на одноименном острове.

Площадь: 193 км².

Административный центр: Ораньестад.

Официальные языки: голландский, папиаменто (с 2003).

Глава государства – королева Нидерландов, представленная генерал-губернатором, который назначается по рекомендации правительства.

Законодательная власть принадлежит однопалатному парламенту, исполнительная – правительству.

По Конституции 1986 г. Аруба обладает полной самостоятельностью во внутренних делах. За Нидерландами сохраняется ответственность за внешнюю политику и оборону.

Административное деление: восемь округов.

К моменту прибытия на остров европейцев он был населен индейским племенем какетьос аравакской языковой группы. Открыт остров был в 1499 г. испанской экспедицией под руководством Алонсо де Охеда. В 1636 г. в результате Восемилетней испано-голландской войны Аруба отошел Нидерландам и до 1828 г. находился под управлением Голландской Вест-Индской компании, однако, в 1805 г., после захвата Нидерландов наполеоновской Францией, Аруба перешел под контроль Великобритании и был возвращен Нидерландам только в 1816 г.

В 1845—1948 гг. Аруба была в составе Голландской Вест-Индии (с 1937 г. – Голландские Антиллы), с 1954 г. – ее автономная часть.

На референдуме 1977 г. 82% жителей острова высказались за выход из состава Голландских Антилл и 1 января 1986 г. Аруба получила статус составной части Королевства Нидерландов, заключив с ним соглашение о достижении полной независимости к 1996 г. Но по новому соглашению с метрополией, заключенному в 1994 г. за Арубой оставлен прежний статус при сохранении возможности постановки вопроса о переходе к независимости в будущем.

Флаг

Современный флаг (пропорции 2: 3) учрежден 18 марта 1976 г. Он состоит из голубого полотнища, в первой четверти которого красная четырехлучевая звезда с белой каймой, а в нижней части – две желтые полосы шириной 1/18 ширины флага (пропорции полос 12: 1: 1: 1: 3).



Четырехлучевая звезда символизирует согласие живущих на острове людей. Ее красный цвет символизирует землю острова и местных жителей – индейцев, белая ее кайма –

белый песок морских пляжей, голубое полотнище – море и надежду, а желтые полосы – солнце, минеральные богатства острова и цветы алоэ – символ природы острова.

Герб острова состоит из щита, увенчанного возлежащим красным львом и полуобрамленного ветвями оливы. Щит герба разделен на четыре части серебряным крестом. В синем поле первой части золотое алоэ на зеленом подножии – символизирует растущее процветание острова и ветра, дующие с северо-востока, на что указывает изгиб цветка. Второе поле разделено волнообразно на две части: в золотом поле первой части зеленый остров, в голубом поле второй – два волнистых серебряных пояса; таким образом, это поле символизирует остров, возвышающийся над водами океана. В золотом поле третьей части – две красные руки в рукопожатии, что символизирует согласие и дружбу живущих на острове людей. В красном поле третьей части – серебряный штурвал, что символизирует род занятий жителей острова, а цвет поля напоминает о существовавшем здесь рабстве.



Венчающий щит красный лев символизирует принадлежность острова Королевству Нидерландов.

Багамы

Содружество Багам – независимое государство в составе Содружества.

Площадь: 13 939 км².

Столица: Нассо.

Государственный язык: английский.

Глава государства – английская королева, представленная генерал-губернатором. Законодательная власть принадлежит двухпалатному парламенту в составе избираемой палаты собрания и назначаемого генерал-губернатором Сената. Исполнительная власть принадлежит правительству, состоящему из членов парламента.

По действующей Конституции в стране существует «вестминстерская модель» организации политической системы (см. «Антигуа и Барбуда»), парламентская демократия.

Административное деление: 21 округ.

Острова были открыты Христофором Колумбом в 1492 г. Полагают, что к моменту открытия островов европейцами здесь проживало до 40 тыс. человек, заселивших их в VII – XII вв. Но испанцы стали вывозить местных жителей на Эспаньолу (Гаити) в качестве рабов, и за два десятилетия острова обезлюдели.

В 1647 г. на одном из островов, который сейчас называется Элютера (от греческого слова «свобода»), высадились переселенцы-англичане с Бермудских островов и в 1670 г. Багамы были объявлены английским владением, а в 1718 г. стали британской колонией.

В 1739 г. на Багамах была создана Законодательная ассамблея, право выборов в которую получили только белые жители, на негров оно было распространено только в 1807 г.

В 1781 г. острова были захвачены Испанией, но в 1783 г. – возвращены Великобритании.

Долгое время Багамские острова оставались малонаселенной территорией, пока сюда в конце XVIII в. не прибыло около 8 000 жителей штатов Нью-Йорк, Флорида, Северная и Южная Каролина, сохранивших верность королю и высланных на острова вместе со своими рабами из этих северо-американских штатов, провозгласивших свою независимость. Кроме того, сюда с XVII в. и до запрета работорговли в 1807 г. было ввезено более 10 тыс. рабов из Африки.

В 1964 г. Багамские острова получили внутреннее самоуправление (в 1996 г. на Семейных островах введено местное самоуправление), а 10 июля 1973 г. была провозглашена их независимость.

Флаг


Как и большинство других колоний британской империи, Багамские острова имели собственный колониальный флаг. Он пожалован в 1869 г. и представляет собой британский «синий флаг» с изображением бэджа колонии в белом круге, расположенном в вольной части.



С небольшими изменениями (с 1919 г. бэдж стал изображаться без белого круга) этот флаг просуществовал до 1959 г.



В 1959 г. колонии был пожалован герб, изображение которого заменило на «синем флаге» прежний бэдж.



Государственный флаг Содружества Багамских Островов был впервые поднят 10 июля 1973 г., в день провозглашения независимости. Проект этого флага (пропорции 1: 2), создан-

ный рабочей группой под председательством министра внутренних дел Робертса, стал победителем в конкурсе проектов и впервые был продемонстрирован 4 апреля 1973 г. в Доме Ассамблей.

Флаг состоит из аквамариновой, золотистой и аквамариновой горизонтальных полос одинаковой ширины и черного треугольника у древка.



Согласно официального объяснения, цвета флага символизируют океанские волны, золотистый песок побережья и черную землю островов. Желтый (золотой) цвет также символизирует будущее нации; черный треугольник – жителей, чьи предки были привезены из Африки. Также черный цвет символизирует силу объединенного народа. Вершина треугольника указывает на полосы флага, символизируя дух созидания и стремление народа к улучшению благосостояния страны, используя для этого ресурсы земли и дары океана.

Хотя в XVII в. Великобритания и объявила острова своими владениями, но еще полтора века ей пришлось воевать за право обладания ими с Францией, Испанией и местными пиратами. Лишь к 1718 г. англичанам удалось очистить Багамы от пиратов и это событие стало основой для рисунка колониального бэджа, учрежденного в 1869 г. Он представляет собой круглый щит, окруженный застегнутой подвязкой (подробнее об этом символе см. «Великобритания. Герб»), в котором изображена сцена преследования британским военным кораблем двух пиратских.



На подвязке начертан девиз: «Когда пираты были уничтожены – торговля расцвела».

Щит венчает британская королевская корона, а под ним расположена лента с названием колонии.

Сюжет преследования пиратов сохранился и на гербе, пожалованном колонии в 1959 г. На нем сцена преследования изображена в сине-голубом поле щита, в красной главе которого – британская королевская корона. Девиз остался прежним, но золотая девизная лента была помещена под щитом, где ей и подобает быть.



Нынешний государственный герб пожалован независимому государству королевой Елизаветой II 7 декабря 1971 г.



Щит герба состоит из серебряного поля с оконечностью и голубой главой.

В поле парусный корабль с золотыми парусами – это каравелла «Санта-Мария» Христофора Колумба, открывшего один из островов архипелага – остров Уотлингс (Сан-Сальвадор) 12 октября 1492 г., первую землю Нового Света. На фок-мачте корабля – вымпел экспедиции (белый с зеленым крестом и инициалами испанских монархов – короля Фердинанда и королевы Изабеллы), а на грот- и бизань-мачтах – соответственно флаг и вымпел Испании с гербами Леона и Кастилии.

В голубом поле главы золотое восходящее солнце с золотыми лучами, которое символизирует будущее страны и благоприятный, солнечный климат островов.

Чередующие волнистые два голубые и два серебряные пояса оконечности символизируют голубые воды океана и прозрачные воды прибрежных лагун.

Щит увенчан золотым шлемом с трижды золото-голубым бурелетом и клейнодом, который состоит из розовой морской раковины океанской улитки «стромбус гигас» в обрамлении листьев королевской пальмы, что символизирует природные богатства океана и островов, а так же их океанское месторасположение и плодородие.

Щитодержателями являются розовый фламинго (слева) и голубой мерлин – типичные представители фауны страны и океана; их подножия – зеленая растительность болотистых заводей (места обитания фламинго) и голубые воды океана с серебряными барашками волн.

На подножии располагается золотая лента с девизом: «FORWARD UPWARD ONWARD TOGETHER» («Вперед и выше друг с другом вместе»).

Барбадос

Барбадос – независимое государство в составе Содружества.

Площадь: 431 км².

Столица: Бриджтаун.

Государственный язык: английский

Глава государства – английская королева, представленная генерал-губернатором. Законодательная власть принадлежит двухпалатному парламенту в составе избираемой палаты собрания и назначаемого генерал-губернатором Сената. Исполнительная власть принадлежит правительству, состоящему из членов парламента.

По действующей Конституции в стране существует «вестминстерская модель» организации политической системы (см. «Антигуа и Барбуда»), парламентская демократия. Местное самоуправление ликвидировано в 1969 г.

Административное деление: 11 приходов.

Первыми жителями Барбадос стали индейцы-араваки, заселившие остров в 350-х гг. В 1518 г. он был открыт португальцами, но в середине XVI в. был колонизирован испанцами. В 1625 г. здесь появились английские поселенцы, начавшие выращивать сахарный тростник, что привело вскоре к массовому ввозу на острова негров-рабов из Африки.

В 1649—1652 гг. на Барбадосе шли боевые действия между войсками Оливера Кромвеля и колонистами, сохранявшими верность королю. По их окончании была принята Барбадосская хартия, игравшая роль первой Конституции страны. Но только в 1831 г. негры получили здесь право избираться в созданную еще в 1637 г. Законодательную ассамблею, а первый из них был избран в нее в 1840 г.

В 1937 г. на Барбадосе начались массовые народные выступления, которые вынудили Великобританию предоставить островитянам право на создание профсоюзов и политических партий, а в 1950 г. – всеобщее избирательное право.

В 1958—1962 гг. Барбадос входил в состав Вест-Индской федерации.

Независимость государства провозглашена 30 ноября 1966 г.


Флаг

Первым флагом острова стал учрежденный в 1870 г. британский «синий флаг» с изображением колониальной эмблемы – бэджа в вольной части.



В период вхождения Барбадоса в состав британской Вест-Индской федерации, его флагом фактически стал флаг федерации (см. «Ангилья»), хотя продолжал использоваться и собственный флаг.

В 1965 г., после пожалования Барбадосу королевой Великобритании Елизаветой II герба, изображение бэджа на флаге было заменено изображением герба.



Однако этот флаг просуществовал недолго – 30 ноября 1966 г., в день провозглашения независимости Барбадоса, был поднят его новый флаг – государственный (пропорции 2: 3), который состоит из вертикальных полос равной ширины: синей, темно-золотистой с изображением черного трезубца и синей.



Флаг был создан по проекту Карла Брудхагена, Грантлея Прескода и Адвена Кендалла, победившего в конкурсе, проведенного среди местных жителей конкурса. Г. Прескод, учитель живописи, объяснял символику флага следующим образом: синий цвет символизирует воды Тихого океана, которые омывают остров, и чистое небо; золотистый – песок побережий; три острия трезубца – три демократических принципа правительства: правительство из народа, правительство для народа, правительство с народом. Трезубец, символ бога морей и океанов Нептуна, указывает на океанское расположение страны. Сломанная рукоять трезубца символизирует обретение независимости от британской короны, так как на колониальной эмблеме острова была изображена Британия с трезубцем в руке.

Герб

Колониальный бэдж, учрежденный в 1870 г. представлял собой аллегорическую фигуру Британии в виде королевы с трезубцем в руке, плывущую по морю на раковине, запряженной двумя морскими коньками. В подножии щита располагалась лента с надписью «BARBADOS».



Впервые же аллегорическое изображение Британии в виде женщины, облаченной в древнегреческую тогу, с британским щитом и трезубцем в руках появилась на полупенсах Карла II в 1673 г. Затем Британия, правящая морскими коньками, часто изображалась на марках и монетах, причем с портретным сходством очередной королевы или короля.

В период нахождения Барбадоса в состав Вест-Индской федерации, его бэдж остался без изменений, хотя федерация имела собственный герб (см. Ангилья)).

Нынешний государственный герб Барбадоса был учрежден еще до провозглашения независимости страны – 14 февраля 1966 г. британская королева Елизавета II, посетив остров, обнародовала документ от 21 декабря 1965 г. о пожаловании Барбадосу герба и упразднении колониального бэджа.

Этот герб остался неизменным и после обретения независимости. В золотом поле его щита – дерево смоквы (инжира), называемое «бородатый фикус». Над деревом, в углах поля, две красные цветущие орхидеи. Щит увенчан стальным шлемом с золото-красным наметом, на шлеме трижды золото-красный бурелет, в клейноде – поднятая рука барбадосца, сжимающая в кулаке два перекрещенных в косоу крест стебля сахарного тростника. Щитодержатели – геральдический дельфин (справа) и пеликан натурального цвета.



Своим названием «бородатый фикус» обязан португальцам, которые, открыв остров, обнаружили здесь много деревьев смоквы, которую из-за воздушных корней, сплетавшихся с ветвями, свисающими до земли, назвали «Ficus barbata». Испанцы назвали деревья «барбудос» (бородатые), затем это название распространилось и на сам остров. Таким образом, смоква на гербе символизирует историю возникновения названия острова, а также его растительный мир.

Две орхидеи «Red Pride of Barbados» – «Красная гордость Барбадоса» символизируют тропический климат и расположение острова вблизи экватора. Коричневый цвет руки – что около 75% жителей острова являются потомками смешанных браков индейцев и афроамериканцев. Перекрещенные стебли сахарного тростника – основной продукт сельского

хозяйства (монокультура), из которого изготавливаются самые главные экспортные товары страны: ром и сахар.

Дельфин и пеликан символизируют рыболовство островитян и тесную связь их жизни с океаном.

Девиз «PRIDE AND INDUSTRY» («Гордость и усердие»), начертанный на золотой ленте символизирует черты характера жителей острова.

Белиз

Белиз – независимое государство в составе Содружества.

Площадь: 22 965 км².

Столица: Бельмопан.

Государственный язык: английский.

Глава государства – английская королева, представленная генерал-губернатором. Законодательная власть принадлежит двухпалатной Национальной ассамблее в составе палаты собрания и Сената. Исполнительная власть принадлежит правительству, состоящему из членов парламента. Премьер-министр – назначаемый генерал-губернатором лидер парламентского большинства.

По действующей Конституции в стране существует «вестминстерская модель» организации политической системы (см. «Антигуа и Барбуда»), парламентская демократия.

Административное деление: шесть округов.

Первые люди – индейцы майя появились на территории современного Белиза в начале II тыс. до н. э. Здесь же находился и Караколь – один из крупнейших центров цивилизации майя, покинутый жителями в 895 г.

В 1502 г. Белиз был открыт экспедицией Христофора Колумба. В 1638 г. началась его колонизация англичанами, использовавших на лесозаготовках ввозимых из Африки негров-рабов.

По международным договорам 1763—1783 гг. английские поселенцы получили здесь право на вырубку леса под контролем Испании.

В 1840 г. Белиз стал называться Британским Гондурасом, границы которого были определены в 1859 г. договором между Великобританией и Гватемалой. В 1871 г. страна была провозглашена владением британской короны и до 1884 г. управлялась губернатором Ямайки, после чего стала отдельной колонией.

В 1940 г. Гватемала в одностороннем порядке денонсировала договор 1859 г. и объявила Британский Гондурас своей территорией. В 1964 г. он получил внутреннее самоуправление, а 1 июня 1973 г. был переименован в Белиз.

В 1981 г. между Гватемалой и Великобританией было заключено соглашение, ставшее основой для провозглашения независимости Белиза и, после отказа Гватемалы от своих территориальных притязаний, 21 сентября 1981 г. Белиз был провозглашен независимым государством в составе Содружества.

Гватемала официально признала независимость Белиза только в 1991 г., но в 1999 г. предъявила претензии на часть его территории. При посредничестве Организации Американских Государств в 2002 г. был выработан план окончательного разрешения белизско-гватемальского конфликта, а в феврале 2003 г. Белиз и Гватемала подписали соглашение о начале выполнения положений этого плана.

Флаг

С 1840 г. флагом колонии Британский Гондурас был «синий флаг» с изображением бэджа в вольной части.



В 1907 г. был учрежден новый флаг, в вольной части которого вместо колониального бэджа был изображен герб, пожалованный Британскому Гондурасу 28 января этого же года.



2 февраля 1950 г. Британскому Гондурасу был пожалован новый флаг: с него был удален Юнион Джек, а в белом круге в центре синего полотнища был изображен видоизмененный герб колонии в обрамлении венка из 50 листьев оливы, символизирующих 1950-й год.



6 января 1964 г., при предоставлении колонии внутренней автономии, флаг получил официальный статус.

На основе этого флага был создан государственный флаг независимого Белиза – синее полотнище с узкими красными полосами по нижнему и верхнему краям и изображением государственного герба в центре, принятый 21 сентября 1981 г.

Пропорции флага – 13: 19, ширина каждой красной полосы – 1/10 общей ширины флага, диаметр круга – 1/2 ширины флага.

Красные полосы на флаге напоминают о красно-черно-голубом флаге партии Демократический Союз, возглавившей движение за независимость страны.



Наряду с этим флагом, который является также и национальным, в Белизе в качестве государственного и флага торгового флота используется и флаг, созданный на основе британского «синего флага» и флага, учрежденного в 1950 г.




Герб

Первым символом королевской колонии, после отделения ее от Ямайки, стал бэдж, пожалованный в начале XIX в.



Этот бэдж стал основой герба колонии, пожалованного ей 28 января 1907 г. британским королем Эдуардом VI.



Впоследствии герб подвергался незначительным изменениям. В частности, в 1967 г. одним из щитодержателей стал европеец, а из первой четверти исчез британский Юнион Джек.



Иногда герб изображался окруженным венком из 50 оливковых листьев в память о 1950 г.



Однако общая композиция герба оставалась неизменной и после обретения независимости этот герб стал основой для государственного герба Белиза.

Щит государственного герба разделен вилообразно-опрокинуто на три поля. В серебряном – перекрещенные в крест молот и дубина натурального цвета; в золотом – перекрещенные в крест натурального цвета топор и пила; в голубом – плывущий по волнам парусный трехмачтовый корабль с серебряными парусами. Клейнод – красное дерево нату-

рального цвета. Щитодержатели – два лесоруба: слева афроамериканец с дубиной на плече, справа европеец с топором на плече.

Первое и второе поля герба и клейнод символизируют богатство ценных пород деревьев; корабль – переселенцев, пересекших океан; щитодержатели – основной род занятий населения, а их различные расы – этническое разнообразие и мирное сосуществование населения страны.

В целом же герб фактически символизирует индустрию заготовки древесины – самую важную отрасль промышленности страны.



На серебряной ленте начертан девиз: «SUB UMBRA FLOREO» («Цветущий в тени»), который позаимствован из прежнего колониального герба.

Бермудские острова

Площадь: 53 км².

Административный центр: Гамильтон.

Официальный язык: английский

Бермудские острова были открыты в 1503 г. испанским мореплавателем Бермудесом, по имени которого и названы.

С 1684 г. Бермуды – колония Великобритании, но в настоящее время имеет полную внутреннюю автономию.



Флаг колонии утвержден 4 октября 1910 г.: в свободной части «красного» британского флага изображен герб острова. Этот флаг (пропорции сторон 1: 2) единственный в настоящее время флаг британской территории, созданный на основе «красного» британского флага. Это напоминает о том, что первые поселенцы прибыли сюда на кораблях под красным торговым флагом, а также то, что Бермудские острова являются старейшим британским владением в Северной Америке (в прошлом «красные» флаги были у Канады и Ньюфаундленда).



На гербе колонии, пожалованном 4 октября 1910 г., в серебряном с зеленым подножием поле красный сидящий лев держит на груди щит с изображением полузатонувшего на прибрежных скалах корабля. Эта картина отражает реальное событие. Дело в том, что в 1609 г. на прибрежных подводных рифах у восточного побережья потерпел крушение английский фрегат «Sea Venture» – флагман флотилии из девяти кораблей адмирала Георга Сомерса, плывшей из Англии в североамериканские колонии и погибшей во время шторма, разбившийся о рифы. Уцелевшие моряки и переселенцы выбрались на берег, а затем добра-

лись до Северной Америки и Англии, где выдвинули идею заселения Бермуд. И через три года архипелаг стал британской переселенческой колонией.

Иногда на ленте под щитом помещается девиз на латинском языке.

Британские территории в Индийском океане (архипелаг Чагос)

Эта территория включает несколько островов, из которых только остров Диего Гарсия обитаем, так как на нем расположена военная база.



Флаг и герб территорий утверждены 2 августа 1990 г. Флаг (пропорции сторон 2: 3, морской – 1: 2) представляет собой «синий» британский флага, полотнище которого пересекают семь белых волнистых полос, что символизирует Индийский океан. В правой, свободной части изображена пальма (преобладающее растение на острове), поверх которой – британская корона.



Щит герба трехчастный. В голубом поле – пальма натурального цвета с наложенной поверх нее золотой королевской короной. В главе щита – британский Юнион Джек, в подножии – три волнистые серебряные узкие пояса.

На полном гербе щит увенчан золотой корабельной короной и красной крепостной башней, над которой развевается флаг. Щитодержателями являются две океанские черепахи, стоящие на золотом подножии, символизирующим пески пляжей. На подножии серебряная лента с девизом.

Боливия

Республика Боливия – унитарная президентская республика.

Площадь: 1 098 581 км².

Столица: официальная – Сукре, фактически – Ла-Пас.

Государственные языки: испанский, кечуа, аймара

Исполнительная власть принадлежит президенту, который является главой государства и правительства. Законодательная власть принадлежит Национальному конгрессу, состоящему из палаты депутатов и палаты сенаторов.

Административное деление: девять департаментов.

В древности территорию современной Боливии населяли индейские племена, создавшие высокоразвитые культуры Вискачани (X – VIII вв. до н.э.) и Тиуанако (I тыс. до н.э. – I тыс. н.э.). В XIV в. значительная часть территории нынешней Боливии была покорена инками, став одной из провинций государства Тауантинсуйю. В 1532—1538 гг. провинция была завоевана испанцами, давшими ей название «Верхнее Перу». В ходе Войны за независимость испанских колоний в Америке 1810—1826 гг., 9 декабря 1824 г. сподвижник Симона Боливара А. Сукре одержал при Айякучо решающую победу над королевскими войсками и в августе 1825 г. испанская колония Верхнее Перу была провозглашена независимой Республикой Боливией.

В XIX в. в результате территориальных конфликтов с соседними странами Боливия утратила часть своей территории: после Тихоокеанских войн (1864—1866 и 1879—1884) против Чили – выход к Тихому океану; в результате Чакской войны с Парагваем (1932—1935) – 2/3 спорной территории нефтеносного района Чако-Бореаль, богатой к тому же оловом и селитрой.

В 1952 г. в стране произошла революция, в ходе которой были национализированы оловянные рудники, проведена аграрная реформа, введено всеобщее избирательное право, реорганизована армия, предоставлены равные права индейскому населению, демократизирована система образования.

В 1964—1982 гг. в стране часто сменяли друг друга военные режимы различной политической ориентации, пока в октябре 1982 г. вооруженные силы страны не передали власть правительству Демократического народного единства, победившего на выборах еще в 1980 г.

В 1985 г. разногласия внутри правящего блока привели к досрочным выборам на которых победу одержало Националистическое революционное движение, установившее президентскую форму правления.

Флаг

История государственного флага Боливии началась 6 августа 1825 г., когда на собрании представителей пяти провинций Верхнего Перу была провозглашена независимая республика, получившая через пять дней название Республика Боливар – в честь Симона Боливара. Флагом Республики Боливар (затем – Боливия) 17 августа 1825 г. было учреждено красное полотнище с тонкими зелеными горизонтальными полосами по верхнему и нижнему краям и изображением в центре пяти золотых звезд в обрамлении оливковой и лавровой ветвей, символизовавших пять провинций.



В июле 1826 г. зеленая верхняя полоса флага была заменена на желтую (золотистую), а пять звезд – на одну, символизирующую единство страны.



28 октября 1836 г. маршал А. де Санта Крус из Боливии и республик Северного и Южного Перу создал конфедерацию. Флагом Боливия остался прежний золотисто-красно-зеленый, но без каких-либо изображений.



Флагом же Конфедерации стало красное полотнище с изображением гербов ее членов в обрамлении двух оливковых ветвей.



23 февраля 1839 г. Конфедерация распалась и ее флаг был упразднен.

В 1851 г. флаг Боливии приобрел современный вид – красно-золотисто-зеленый с государственным гербом в центре.



В 1853 г. на флаге появилось новое изображение государственного герба, а нынешний государственный флаг (пропорции 2: 3) учрежден 14 июля 1888 г.



Цвета флага боливийцы объясняют следующим образом: красный символизирует национальную гордость – скотоводство, а также кровь борцов за свободу и любовь граждан к родине; золотой, традиционный цвет инков, – богатые полезные ископаемые Анд и их большое значение для национальной экономики; зеленый – флору страны, а также надежду, прогресс и ее развитие.

Герб

Первый герб Боливии был учрежден 1826 г.: трехчастный щит с изображением в первом поле хлебного дерева, во втором – ламы и третьем – горы Потоси. Во главе щита – пять звезд. Щит венчал фригийский колпак и изображение двух женщин в древнегреческих туниках (возможно, символизировавших Свободу и Равенство), держащих золотую ленту с названием государства. Щит обрамляли лавровая и оливковая ветви.



В 1851 г. был учрежден новый герб, созданный на основе прежнего, но в натуралистическом стиле.



В его овальном щите изображена гора Потоси, над которой голубое небо и золотое солнце, у подножия горы, на зеленом поле, хлебное дерево, золотой сноп и лама. В золотом подножии щита девять красных пятиконечных звезд – по числу департаментов. На золотой кайме вверху щита начертано название страны. Щит покоится поверх перекрещенных двух орудийных стволов, четырех национальных флагов с золотыми кистями, двух винтовок и секиры с древком в виде копия острием вниз и увенчанного фригийским колпаком.

В 1853 г. герб претерпел изменения: поменялись местами лама и хлебное дерево; подножие стало синим с золотыми звездами, а вместо фригийского колпака щит увенчал кондор, восседающий на оливковой и лавровой ветвях.



Нынешний государственный герб, учрежденный в 1888 г., соединил в себе все элементы двух предыдущих. В его овальном щите также изображена натуралистическая картина: гора, над которой голубое небо и золотое солнце; у подножия горы, на зеленом поле, лама, золотой сноп и хлебное дерево. На золотой кайме щита в верхней части – название страны, начертанное красными буквами, в нижней голубой – девять золотых пятиконечных звезд, символизирующих департаменты. Щит покоится поверх перекрещенных двух оружейных стволов, шести национальных флагов с золотыми кистями, четырех винтовок с прикнутыми штыками, серебряной секиры (слева) и фригийского колпака на копье (справа), древки которых вставлены в оружейные стволы. Венчает щит кондор, обрамленный лавровым венком.



Гора на гербе символизирует гору Потоси, богатую залежами серебра, поэтому ее изображение символизирует минеральные богатства всей страны. Солнце над горой является символом свободы, позаимствованным с герба Аргентины («майское солнце»). Лама, типичное животное Боливии, символизирует ее животный мир. Хлебное дерево и сноп символизируют плодородие земель страны и ее сельское хозяйство. Кондор – птица Анд символизирует честь и независимость, а также географическое положение Боливии. Фригийский колпак – республиканский строй. Винтовки – готовность к обороне, флаги – любовь к отечеству, оружейные стволы и секира напоминают о бывшем колониальном господстве испанцев, которые в 1532 г. завоевали эту территорию в войне против инков; также эти предметы напоминают и о войне за свободу против испанского господства в 1809—1825 гг.

В настоящее время в составе страны девять департаментов, однако на синем полукольце герба изображены 10 золотых звездочек. Девять из них символизируют департаменты Боливии, а десятая – территорию, отторгнутую у Боливии Чили в результате Тихоокеанских войн (1864—1866 и 1879—1884).



Бразилия

Федеративная Республика Бразилия – президентская федеративная республика.

Площадь: 8 511 965 км².

Столица: Бразилиа.

Государственный язык: португальский.

Федеральная исполнительная власть в стране принадлежит президенту и возглавляемому им кабинету министров. Президент в своей деятельности опирается на два совещательных органа – Совет республики (вице-президент, председатели обеих палат конгресса, лидеры парламентского большинства и оппозиции в обеих палатах, министр юстиции и шесть известных граждан) и Совет национальной обороны (вице-президент, председатели палат, министры юстиции, иностранных дел, планирования и военные министры).

Законодательная власть принадлежит двухпалатному Национальному конгрессу, состоящему из палаты депутатов и Федерального сената. Обе палаты обладают равными полномочиями и являются контрольными по отношению друг к другу.

Административное деление: 26 штатов и столичный федеральный округ. Штаты имеют свои Конституции, законодательные ассамблеи, губернаторов и вице-губернаторов.

В древности территорию Бразилии населяли индейцы. Кто из европейцев первым достиг Бразилии – точно неизвестно. Французы утверждают, что к берегам Бразилии еще в 1488 г. отнесло во время шторма судно их соотечественника Жана Кузена, а некоторые бразильские историки заявляют, что португальские мореплаватели тайно посещали Бразилию еще до 1494 г.¹ Известно, что в этот период и испанцы, по крайней мере две их экспедиции плавали к берегам современной Бразилии. В частности, в 1499 г. на бразильский берег ступил испанец Янос Пинсон. А 22 апреля 1500 г. бразильское побережье увидел португалец Педру Алвариш Кабрал, который назвал ее Терра-да-Вера-Круш (Земля Истинного Креста) и объявил владением Португалии.

За Кабралом последовали и другие португальские экспедиции, а планомерное освоение новых земель началось в 1530 г., когда из Португалии стали прибывать первые поселенцы, привозившие с собой скот, саженцы и семена. Первый город – Сан-Висент был основан в 1532 г., а в 1549 г. было учреждено генерал-губернаторство со столицей в г. Салвадор (ныне – штат Баиа).

Создание крупных плантационных хозяйств сопровождалось ввозом негров-рабов и жестокой эксплуатацией их и индейцев, что вызывало многочисленные восстания. В результате одного из них была даже создана Республика Палмарис (1630—1697).

Вторжение наполеоновских войск в Португалию в 1807 г. вынудило членов королевской династии Браганса и ее 15 000 приверженцев бежать в Бразилию.

16 января 1815 г. принц-регент, вскоре ставший королем Жуаном VI, объявил Бразилию частью Объединенного королевства Португалии, Бразилии и Алгарви, а Рио-де-Жанейро стал столицей нового государства.

В 1820 г. либеральные силы в Португалии подняли мятеж, чтобы установить конституционную монархию или республику, если Жуан откажется вернуться в Лиссабон. Опасаясь отдать Португалию якобинским республиканцам, британское правительство заставило

¹ Тордесильясский договор (1494) определил границы новых владений между Испанией и Португалией, подтверждавший предыдущие буллы папы Александра VI. По договору, территории к востоку от Гринвичского меридиана до 370 легуа к западу от Островов Зеленого Мыса отходили Португалии, а земли, находящиеся к западу от него – Испании.

Жуана и его двор вернуться на родину и в 1821 г. король покинул Рио-де-Жанейро, оставив в Бразилии принцем-регентом своего сына Педру. Говорят, в присутствии членов колониального двора король предупредил его: «Педро, сын мой, когда настанет час, надень корону сам, не дожидаясь, пока это сделает какой-нибудь самозванец». И вскоре сын воспользовался советом отца – 7 сентября 1822 г. он провозгласил Бразилию независимой, а 1 декабря этого же года – империей, себя же – императором Педру I.

15 ноября 1889 г., в результате государственного переворота очередной император Педру II был свергнут, а Бразилия была провозглашена республикой.

В 1930 г., в результате очередного государственного переворота, к власти пришел Ж. Варгас, установивший личную диктатуру. В 1945 г. произошел очередной государственный переворот и Варгас был свергнут, однако в 1950 г. его избрали президентом страны. В 1954 г., во время очередного заговора, он покончил жизнь самоубийством.

В 1961 г. военные добились резкого ограничения полномочий президента и создания парламентского правительства. Однако в 1963 г., после проведенного плебисцита, полномочия президента были восстановлены в полном объеме.

31 марта 1964 г., в результате очередного государственного переворота, к власти в стране пришли военные, которые правили более 20 лет. Только в 1985 г. гражданское правительство полностью восстановило систему представительной демократии.

Флаг

Первыми флагами на территории Бразилии были флаги Ордена Христа: белое квадратное полотнище, всю площадь которого занимал красный крест, подобный кресту-потенту, но концевые части его имели треугольную, а не прямоугольную форму; поверх этого креста располагался белый греческий крест.



Затем в Бразилии появлялись флаги Португалии. В период правления короля Мануэля I (1495—1521) флагом Бразилии было белое полотнище с изображением креста Ордена Христа с наложенным на него гербом Португалии, расположенном на расстоянии примерно 2/5 от древка флага.



В период правления Жуана III (1521—1557) на белом полотнище флага был изображен герб Португалии, увенчанный золотой королевской португальской короной.



В период 1581—1640 гг., когда Португалия была захвачена Испанией, в центре белого полотнища флага изображался португальский герб, увенчанный королевской короной, который был наложен на 16 перекрещивающихся зеленых ветвей.




После восстановления независимости Португалии, в период правления короля Жуана IV (1640—1656) флагом Бразилии было белое полотнище с синей каймой по всем краям, в центре флага находилось изображение португальского герба, увенчанного короной.



Примерно в это же время часть нынешней территории Бразилии была захвачена Нидерландами. Флагом этой территории стал красно-бело-синий нидерландский флаг на белой полосе которого размещалась золотая монограмма, а над ней, на красной полосе, золотая корона.



В 1645 г. для княжества Бразилия (princípio do Brasil) был учрежден собственный флаг: на белом полотнище, на расстоянии $2/5$ от древка, располагалось изображение золотой армиллярной сферы (похожий на глобус древний астрономо-географический прибор, служивший португальским морякам навигационным инструментом) на которой голубой глобус, увенчанный красным крестом Ордена Христа.



Изображение золотой армиллярной сферы было пожаловано королем Жуаном II на личный герб принца Мануэля (впоследствии – король Португалии Мануэль I (1495—1521)) в знак признания его заслуг в мореплавании и открытии новых земель для Португалии.

В 1669 г. Педро II утвердил новый флаг Бразилии: на зеленом полотнище португальский герб, увенчанный золотой короной.



13 мая 1816 г. Жуан VI издал декрет об учреждении флага Объединенного королевства Португалии, Бразилии и Алгарви: на белом полотнище, на расстоянии $2/5$ от древка, португальский герб поверх золотой с голубым армиллярной сферы, увенчанной португальской королевской короной.



В 1821 г. учреждается новый флаг: полотнище из голубой и белой вертикальных полос (пропорции 2: 3), посредине линии их соединения – португальский герб, увенчанный королевской короной.




После провозглашения независимости, 18 сентября 1822 г. был учрежден новый флаг, который стал основой для нынешнего государственного флага Бразилии: на зеленом полотнище золотой ромб, причем его углы касались краев флага, на нем – герб королевства. Проект этого флага был разработан королевой Жозефиной, которая была и эрц-герцогиней Австрийской, поэтому в рисунке флага были использованы золото-черные цвета Австро-Венгерской империи. Но на флаге Бразилии зеленый цвет символизировал ее девственные леса, а золотой – королевскую честь.



1 декабря 1822 г. Бразилия была провозглашена империей и герб королевства на флаге был заменен на герб империи.



После провозглашения республики, все провинции стали учреждать свои собственные флаги. Первым такой флаг был поднят 15 ноября 1889 г. в Сан-Паулу. Он состоит семи зеленых и шести золотистых горизонтальных полос и голубой первой четверти с 21 белой звездой.



В некоторых изданиях этот флаг называют первым флагом Бразильской республики, хотя это не совсем верно.

Нынешний государственный флаг Бразилии был создан по проекту Раймундо Тейшейры Мендеса и Мигеля Лемоса, расположение звезд контролировал профессор астрономии Мануэль Перейра, а рисунок был выполнен Десио Вилларесом. Проект флага был одобрен 19 ноября 1889 г., а 21 ноября 1889 г. флаг был впервые поднят.

Считается, что основной причиной по которой был принят именно этот проект – это то, что он соответствовал рисунку старого флага, на котором был заменен герб. Таким образом, на флаг империи можно было нашить лишь изображение новой эмблемы, что давало значительную экономию денежных средств правительства на изготовление новых флагов.

Пропорции флага 7: 10. Его зеленый цвет символизирует огромные девственные леса, а золотой – поиск золота во времена пионеров, а также все полезные ископаемые страны; оба цвета вместе символизируют и сельское хозяйство. Ромб символизирует один из видов полезных ископаемых страны – алмазы, так как своей формой он напоминает бриллиант. Белый и голубой, древние португальские цвета, символизируют первопроходцев-пионеров и добродетель. Изображение белых звезд в голубом круге символизирует ночное небо, которое было над Рио-де-Жанейро 15 ноября 1889 г., когда была провозглашена республика. При этом положение каждой звезды на рисунке небесной сферы соответствует реальному расположению звезды на небе, а их яркость передана пятью разными размерами.

Небесная сфера опоясана белой лентой с девизом: «ORDEM E PROGRESSO» («Порядок и прогресс»), который был учрежден первым республиканским правительством.

Мнения о значении белой ленты, опоясывающей сферу, расходятся. Одни считают, что она символизирует зодиакальный путь, другие – что она всего лишь функциональный элемент, который дает ощущение объемности сферы и служит фоном для лозунга.

Лозунг «Порядок и прогресс» – это сокращенный вариант максимы Аугуста Конта, создателя учения о позитивизме, чьим последователем был Тейшейра Мендес. Полностью лозунг выглядит так: «В начале – любовь, в основе – порядок, в результате – прогресс». Лозунг «Порядок и прогресс» по мнению Тейшейры Мендеса символизировал то, что революция не просто отменила монархию, но и стала началом построения страны настоящих братьев, где Порядок и Прогресс являются залогом постоянной гармонии.

Звезды в нижней половине круга символизируют штаты страны, а звезда в верхней половине – Федеральный (столичный) округ. Причем каждая звезда соответствует определенному штату. На первом флаге – это:

Гамма Гидры – Акри;
Иота Скорпиона – Алагоас;
Процион Малого Пса – Амазонас;
Антарес (Скорпион) – Баия;
Сигма Октанта – Федеральный округ (Бразилиа);
Канопус (Арго) – Гойас;
Бета Скорпиона – Мараньян;
Сириус (Малый Пес) – Мату-Гроссу;
Спика (Вирго) – Пара;
Бета Южного Треугольника – Параиба;
Альфа Южного Треугольника – Парана;
Эпсилон Скорпиона – Пернамбуку;
Лямбда Скорпиона – Пиауи;
Гамма Южного Треугольника – Риу-Гранди-ду-Норти;
Бета Южного Креста – Риу-Гранди-ду-Сул;
Дельта Южного Креста – Рио-де-Жанейро;
Тета Скорпиона – Сеара;
Альфа Южного Креста – Сержипи;
Гамма Южного Креста – Сан-Паулу;
Каппа Скорпиона – Санта-Катарина;
Мю Скорпиона – Эспириту-Санту.



Первоначально на флаге была 21 звезда, но впоследствии их количество увеличилось, так как увеличивалось количество субъектов федерации.



Флаг с 22 звездами (1960—1968)



Флаг с 23 звездами (1968—1992)

Нынешний государственный флаг, на котором 27 звезд, учрежден 11 мая 1992 г. и расположение звезд на нем по-прежнему соответствует положению звезд в ночном небе над Рио-де-Жанейро 15 ноября 1889 г.



Герб

Первым гербом Бразилии был, очевидно, герб генерал-губернаторства, который представлял собой серебряный щит с зеленым деревом, увенчанным католическим крестом, как символом названия Терра-да-Вера-Круш (Земля Истинного Креста).

Изображенное на гербе дерево – это сандаловое дерево (pau-brasil), самое главное природное богатство Бразилии, найденное здесь первыми колонизаторами. Из его древесины добывали красно-фиолетовую краску и от его названия произошло название страны – «Бразилия».



В период 1807—1822 гг. гербом Бразилии являлся герб Португалии.



Собственный герб Бразилия обрела только с провозглашением независимости. В зеленом поле щита этого герба – красный крест Ордена Христа с золотой армиллярной сферой в центре, окруженный голубым кольцом с 19 серебряными звездочками; щит увенчан королевской короной и обрамлен венком из веток кофе (справа) и табака.



1 декабря 1822 г. Бразилия была провозглашена империей и королевская корона на гербе была заменена на императорскую, а количество звездочек на голубом кольце стало 20.



Современный герб Бразилии был учрежден через четыре дня после провозглашения республики – 19 ноября 1889 г. декретом №4. Он состоит из круглого щита, в голубом поле которого пять серебряных пятиконечных звезд, образующих созвездие Южный крест. По голубой кайме щита, окантованной с двух сторон золотом, серебряные пятиконечные звезды – в соответствии с законом №8421 от 11 мая 1972 г. их столько же, сколько и на флаге. Щит расположен поверх пятиконечной звезды, каждый луч которой образован двумя треугольниками национальных цветов: зеленого и золотого. Звезда окаймлена двумя кантами: внутренний красного цвета, что символизирует единство и независимость страны; внешний – золотой.

Звезда располагается на серебряном мече с голубой рукояткой вниз, на красном перекрестии которой золотая пятиконечная звезда. Меч расположен поверх зеленого венка из ветви цветущего табака (слева) и плодоносящей ветви кофейного дерева (справа), связанных голубой лентой. Венок положен поверх золотой звезды с 20 лучами.

Поверх рукоятки меча – голубая лента в два ряда, на верхнем серебряными буквами начертано официальное название страны «REPUBLICA FEDERATIVA DO BRASIL» (первоначально – «Соединенные Штаты Бразилии», нынешнее название – с 1 сентября 1971 г.), на нижнем – дата провозглашения республики: «15 de Novembro de 1889».

Венок из листьев табака и кофе, традиционных сельскохозяйственных культур Бразилии, символизирует сельское хозяйство и перерабатывающую промышленность. Меч – готовность к защите независимости страны.



Законом №5389 от 23 февраля 1968 г. было установлено, что герб вписывается в прямоугольник с отношением высоты к ширине как 15: 14, а законом №5443 от 28 мая 1968 г.

(дополнение №8) и законом №8421 от 11 мая 1972 г. в герб вносились изменения по количеству звезд на кайме центрального поля.



Штаты Бразилии

Акри

Флаг (пропорции 11: 20) официально учрежден 1 марта 1963 г., а используется с 1899 г. Звезда является символом принадлежности к бразильской федерации, зеленый и желтый являются бразильскими национальными цветами, красный цвет звезды символизирует мужество.



Алагоас

Флаг (пропорции 4: 7) учрежден 23 сентября 1963 г.



Его цвета происходят от цветов находящегося в центре полотнища герба штата, состоящего из гербов городов Алагоас, Порто-Кальво и Пенедо.



Обрамляющие герб стебель сахарного тростника и ветка хлопка – символизируют сельское хозяйство штата, так как являются основными сельскохозяйственными культурами.

Амазонас

Флаг (пропорции 7: 10) учрежден в 1897 г. Красная полоса символизирует страну, белые полосы – реки Амазонку и Негро. Белые звезды в синей первой четверти символизируют административные единицы штата: самая большая звезда символизирует г. Манас – столицу штата, остальные звезды – 43 муниципалитета.



Амапа

Флаг (пропорции 5: 8) впервые был поднят 23 апреля 1984 г. Эмблема на нем символизирует форт Сан-Хосе-де-Масапа. Голубой цвет символизирует небо и справедливость, зеленый – развитие и будущее, желтый – единство и солнце, белый – мир и черный – уважение к прошлому.



Баия


Флаг (пропорции 7: 10) учрежден 26 мая 1889 г. Белый треугольник напоминает о восстании шахтеров, которое произошло в штате в 1789 г., а цвета флага – о флаге революции 1798 г.: бело-голубо-белом с шестью красным звездами.



Бразилиа (Федеральный округ)

Флаг (пропорции 13: 18) впервые был поднят 7 сентября 1969 г.

Белый цвет флага символизирует чистоту, а зеленый и желтый – национальные цвета Бразилии. Четыре стрелы символизируют баланс централизации и делегирование власти.



Гойас

Флаг (пропорции 7: 10) используется с 30 июля 1919 г. Его желтые полосы символизируют минеральные богатства, а зеленые – леса, звезды – созвездие Южный крест.



Мараньян

Флаг (пропорции 2: 3) принят 21 декабря 1889 г. и официально подтвержден 1 декабря 1971 г. Полосы символизируют три составляющие населения штата, людей трех рас: индейцев, белых и негров. Звезда символизирует штат.



Мату-Гроссу

Флаг (пропорции 7: 10) принят в 1890 г. и официально подтвержден 11 июля 1947 г. Его рисунок напоминает флаг Бразилии. Золотистая звезда в центре зеленого круга символизирует расположение штата среди девственных лесов Амазонии, в середине бразильской федерации.



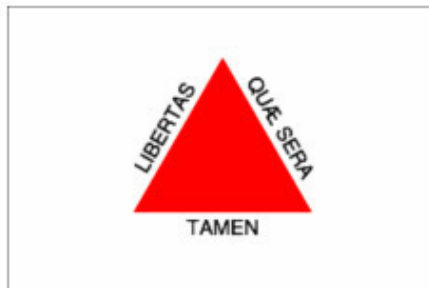
Мату-Гроссу-ду-Сул

Флаг (пропорции 7: 10) учрежден 1 января 1969 г. Его голубой цвет символизирует достигнутое трудом богатство, зеленый – природу, белый – будущее, золотая звезда – штат.



Минас-Жерайс

Флаг (пропорции 7: 10) учрежден 27 ноября 1962 г. Красный треугольник напоминает о восстании шахтеров в 1789 г. Девиз: «Поздно, однако свободны».



Пара

Флаг (пропорции 7: 10) принят 17 ноября 1889 г. Белая диагональная полоса символизирует Амазонку, звезда – штат.



Параиба


Флаг (пропорции 7: 10) официально учрежден 27 октября 1965 г. Девиз «NEGO» («Не признаю») относится к революции 1930 г., в которой штат сыграл ключевую роль.



Парана

Флаг (пропорции 2: 3) официально учрежден 31 марта 1947 г. Но его основная композиция используется с 1892 г.

Зеленое полотнище символизирует природу, белая диагональная полоса – рудные карьеры. В центре флага расположена эмблема, подобная эмблеме на флаге Бразилии, но звезды представляют созвездие Южный Крест. Эмблему обрамляют ветки кофе и табака – основной продукции сельского хозяйства.



Варианты герба

Пернамбуку


Флаг (пропорции 7: 10) используется с 23 февраля 1917 г. Он создан на основе флага Республики Пернамбуку, провозглашенной в 1817 г.

Звезда символизирует штат, трехцветная радуга – примирение, надежду и счастье, солнце – название жителей Пернамбуку «дети солнца», крест – название Санта-Крус («святой крест»), которое было дано европейскими первооткрывателями.



Пиауи

Флаг (пропорции 7: 10) используется с 24 июля 1922 г. Он символизирует штат (звезда), который принадлежит к бразильской федерации (цвета флага Бразилии).



Рио-де-Жанейро

Флаг (пропорции 7: 10), состоящий из старинных португальских цветов, используется с 1947 г. В центре флага изображен герб штата, учрежденный 29 июня 1892 г.

Основная фигура герба – орел, держащий в когтях стебель сахарного тростника и ветку кофе. Также стебель сахарного тростника и ветка кофе обрамляют герб.



Риу-Гранди-ду-Норти

Флаг (пропорции 2: 3) официально учрежден 3 декабря 1957 г. Зеленый цвет символизирует природу, белый – Крейдекуэсте – меловой обрывистый берег океана.



Положение штата на берегу океана отражает так же и герб, учрежденный 1 июля 1909 г., изображение которого расположено в центре флага.



Риу-Гранди-ду-Сул

Флаг (пропорции 7: 10) известен с 1836 г., официально принят в 1957 г.
В 1891 г. на флаг помещено изображение герба, учрежденного в этом же году.



Рондония

Флаг (пропорции 7: 10) принят 31 декабря 1981 г. Он состоит из цветов государственного флага Бразилии. Зеленый треугольник символизирует природу штата, звезда – сам штат.




Рорайма

Флаг (пропорции 7: 10) принят 31 декабря 1981 г. Он состоит из цветов государственного флага Бразилии. Звезда символизирует штат, а красная линия – экватор, указывая на географическое положение штата.




Сан-Паулу

Флаг (пропорции 7: 10) официально учрежден 3 сентября 1948 г. Создан в 1932 г. и до утверждения использовался в качестве неофициального. Его цвета символизируют белых, негров и индейцев, мирно живущих в штате.



Флаг одобрен первому флагу независимой республики, который был создан в 1888 г. и впервые поднят 15 ноября 1889 г. Он состоял из семи зеленых и шести золотистых горизонтальных полос и голубой первой четверти с 21 белой звездой.





Санта-Катарина

Штат является одним из наиболее богатых в стране и в нем живет практически только белое население, поэтому дважды, в 1970-х гг. и в конце XXв. штат объявлял о намерении провозгласить независимость. Однако, во избежание гражданской войны, независимость не была провозглашена.

Флаг (пропорции 3: 4) учрежден 23 октября 1953 г. Он происходит от прежнего такого же флага, на зеленом ромбе которого было 35 золотистых звезд.



В центре флага – зеленый ромб, символизирующий природу штата, в котором изображен герб штата, учрежденный 15 августа 1895 г.

Герб представляет собой серебряную звезду, увенчанную красным фригийским колпаком, в которой орел, держащий в когтях золотые якорь и ключ. Звезда обрамлена венком из ветки кофе и стебля кукурузы.



Звезда символизирует штат, фригийский колпак – символ свободы, орел – стремления к независимости, якорь указывает на расположение штата – побережье океана, ключ символизирует, что штат является ключом к южной Бразилии, ветка кофе и стебель кукурузы – сельское хозяйство.

Сеара

Флаг (пропорции 7: 10) учрежден 31 августа 1967 г. Он создан на основе государственного флага Бразилии, но в центре золотистого ромба, в белом круге, изображен герб штата – зеленый щит увенчанный короной в виде маяка, а в поле щита в овале изображение берега залива Мукури, где установлен маяк. Звезды, которыми усеяно зеленое поле щита символизируют муниципалитеты – административные единицы штата.



Сержипи

Флаг (пропорции 2: 3) создан в 1897 г. и учрежден в 1947 г. Он состоит из полос национальных цветов Бразилии, причем зеленый и желтый цвета символизируют еще и главные сельскохозяйственные продукты, производимые в штате – кофе и зерно.



Токантис

Флаг (пропорции 3: 5) учрежден 1 января 1989 г.

Солнце на нем символизирует расположение этого нового штата, отделившегося от штата Гояс в 1988 г. Синий цвет символизирует реку Токантинс



Эспириту-Санту

Флаг (пропорции 7: 10) учрежден 24 апреля 1947 г. Его цвета символизируют мир (синий), гармонию (белый) и радость (розовый). На белой полосе начертан девиз: «Труд и надежда».



БЫВШИЙ ШТАТ ГУАНАБАРА 1960—1975)



Британские Виргинские Острова

Британские Виргинские Острова – заморская территория Великобритании на восточной части одноименных островов в Вест-Индии, по Конституции 1967 г. – парламентская демократия.

Площадь: 153,4 км².

Административный центр: Род-Таун.

Официальный язык: английский.

Государственный язык: английский.

Глава государства – королева Великобритании, представленная губернатором, который возглавляет Исполнительный совет и несет ответственность за внешнюю политику, оборону, безопасность и финансы.

Законодательная власть принадлежит однопалатному Законодательному совету.

Территория включает 36 островов, 20 из которых необитаемы.

Острова открыты во время II экспедиции Х. Колумба в 1493 г. и были названы им «Архипелагом одиннадцати тысяч дев», впоследствии название упростилось до Виргинских – «Девичьих» (исп. «вирхен» – дева).

В начале XVII в. испанцы приступили к разработкам меди на о. Вёрджин-Горда, но в 1648 г. на острова высадились голландцы, а в 1666 г. они были колонизированы англичанами, которые начали ввоз рабов из Африки.

В 1774 г. в колонии создан законодательный орган – Ассамблея, куда первоначально избирались только представители белого населения.

В 1872—1956 гг. острова входили в состав британской колонии Подветренные острова, затем стали отдельной территорией Великобритании. В 1967 г. им предоставлено внутреннее самоуправление и право формировать правительство по результатам всеобщих выборов.

Флаг территории представляет собой британский «синий флаг» (пропорции 1: 2) с изображением герба в вольной части.



Герб островов учрежден 15 ноября 1960 г. В его зеленом поле – Святая Урсула в белом одеянии и сандалиях, держащая в правой руке золотую масляную лампу; слева и справа от нее еще одиннадцать таких же ламп, расположенных в столб (слева шесть, справа пять). Все лампы – с красными языками пламени. На золотой ленте в подножии щита серебром начертан девиз: «Бодрствуй».



Согласно легенде, Урсула жила в середине V в. и была дочерью короля бриттов, обратившейся в христианство. Пытаясь избежать нежелательного замужества с принцем-язычником, она выпросила себе три года отсрочки и в сопровождении одиннадцати тысяч девушек отправилась в Рим – сначала на 11 судах с полуострова Корнуолл через Ла-Манш и вверх по Рейну до Базеля, а затем – пешком в Рим, чтобы принять там обет служения Христу. На обратном пути паломницы случайно оказались в районе лагеря гуннов, вторгшихся в Германию и осаждавших Кёльн, и были убиты по приказу их предводителя Атиллы. Позднее католическая церковь объявила Урсулу святой мученицей за веру. Одиннадцать ламп, которые окружают фигуру Святой Урсулы символизируют 11 тысяч девственниц, которые, согласно предания, были убиты вместе со Святой Урсулой.

Венесуэла

Боливарианская Республика Венесуэла – демократическое, федеративное, правовое, социальное государство с республиканской формой правления.

Площадь: 916 500 км².

Столица: Каракас.

Государственный язык: испанский.

Глава государства и исполнительной власти – президент, который обладает широкими полномочиями. Высший орган законодательной власти – однопалатная Национальная ассамблея.

Венесуэла – федерация в составе 23 штатов, федерального (столичного) округа и федеральных владений (72 острова в Карибском море).

С древнейших времен территорию нынешней Венесуэлы населяли многочисленные индейские племена. В августе 1498 г., во время своего третьего плавания к берегам Америки, побережье Венесуэлы было открыто Христофором Колумбом. В 1499—1500 гг. в ходе плавания вдоль побережья Алонзо де Охедо и Америго Веспуччи и их спутники увидели стоящие на сваях дома в лагунах островов Париа и Борбурата, которые напомнили де Охедо о Венеции, поэтому эти земли были названы «Венесуэла», что значит «Маленькая Венеция».

В 1527 г. здесь появились первые испанские поселения и территория стала испанской колонией, которая находилась в подчинении у испанской колониальной администрации Санто-Доминго. В 1717 г. Венесуэла вошла в состав только что основанного вице-королевства Новая Гранада, а в 1777 г. семь провинций вице-королевства были выделены в генерал-капитанство.

В середине XVIII в. революционные настроения достигли Южной Америки и в 1797 г. небольшая группа креолов предприняла попытку объявить независимость страны, но это выступление было жестоко подавлено испанцами. Следующую попытку провозгласить независимость предпринял в 1806 г. Франциско де Миранда, но и она окончилась неудачей.

Очередное восстание началось 19 апреля 1810 г. и вскоре оно переросло в Войну за независимость испанских колоний. Ее идейными вдохновителями и вождями были Франциско де Миранда (1750—1816) и Симон Боливар (1783—1830).

5 июля 1811 г. Франциско де Миранда – главнокомандующий революционных частей провозгласил независимость Венесуэлы. Но только в 1819 г., после падения трех венесуэльских республик, войска Боливара одержали решающую победу над испанцами, после чего Боливар объединил Венесуэлу с Новой Гранадой в республику Великая Колумбия. После его смерти в 1830 г., федерация распалась и Венесуэла стала независимой.

На протяжении XIX в. и до середины 1930-х гг. у власти в стране, за редким исключением находились генералы, правившие авторитарными методами.

Открытие в 1916 г. залежей нефти и начало их промышленного освоения способствовало превращению страны из аграрной в аграрно-индустриальную, в одного из крупнейших в мире производителей и экспортеров нефти. Но нефть – основное национальное богатство Венесуэлы оказалось в руках международных монополий.

После кончины в 1935 г. диктатора Х. В. Гомеса, правившего с 1908 г., в стране начался переходный период. Демократические преобразования в стране ускорила пришедшая к власти в октябре 1945 г. военно-гражданская хунта.

В 1945—1948 гг. в стране была одобрена новая Конституция, впервые в истории страны состоялись прямые выборы исполнительной и законодательной властей, был принят

ряд мер по улучшению материального положения народа, а иностранные нефтяные монополии лишились ряда привилегий.

В ноябре 1948 г. триумvirат молодых офицеров сверг легитимного президента Р. Гальгоса и запретил деятельность правящей партии. Вскоре этот военный режим трансформировался в военно-цезаристскую диктатуру, которая была свергнута 23 января 1958 г. Патриотической хунтой. Вскоре в стране установилась многопартийная, а с начала 1970-х гг. – двухпартийная представительная демократия. Сменяя друг друга у власти, правящие партии проводили примерно одинаковый курс, обеспечивший политическую стабильность и социальный мир. В эти годы был создан мощный государственный сектор, была осуществлена национализация нефте- и газодобывающих и перерабатывающих отраслей. Но монополия партий, присвоивших себе право выражать интересы всех слоев общества, вызвала недовольство граждан. Кроме того, национальным бедствием стала коррупция.

На волне всеобщего недовольства и резко ухудшившегося материального положения в феврале 1999 г. к власти пришел бывший подполковник парашютного спецназа 44-летний Уго Чавес. Он совершил беспрецедентную эволюцию. После неудавшейся попытки свергнуть в 1992 г. легитимного президента, пребывания в тюрьме и амнистирования он создал легальную политическую структуру и взял на вооружение парламентские методы борьбы. Чавес одержал убедительную победу на выборах в декабре 1998 г., завоевав 60% голосов.

Флаг

Когда в 1797 г. группа креолов под руководством Мануэля Хуана и Хосе-Мария Эспанья провозгласили независимость, государственным флагом Венесуэлы они учредили флаг из белой, синей, красной и желтой горизонтальных полос.



Руководители восстания объясняли, что полосы флага символизируют людей разных рас, которые проживают в стране: белых, черных, мулатов и индейцев.

А на флаге, который в 1806 г. учредил Франциско де Миранда, на голубом полотнище было изображено восходящее солнце в виде красного лица. Впоследствии Миранда учредил флаг, состоящий из желтой, синей и красной горизонтальных полос, причем желтая полоса составляла половину ширины флага. Позднее этот флаг получил название «флаг Боливара».



Считается, что синяя и красная полосы были позаимствованы с флага Гаити, на территории которой Миранда готовился в восстанию. Сам же Миранда объяснял цвета так: желтая полоса символизирует богатый золотом и другими полезными ископаемыми американский континент, красная – кровавое владычество Испании, синяя – разделяющий их Атлантический океан. Впервые этот флаг был поднят в 1806 г. на корабле «Леандр», на котором группа добровольцев во главе с Мирандой отправилась из Нью-Йорка в Южную Америку.

2 марта 1811 г. Венесуэла обрела независимость и этот флаг стал ее государственным, причем в первой четверти полотнища располагалась эмблема, состоящая из изображений индейца, аллигатора, колпака свободы и радуги.



Однако, из-за сложности изготовления такого флага в 1816 г. был учрежден другой – желто-сине-красный с изображением семи синих шестиконечных звезд на желтой полосе, символизовавших провинции страны: Каракас, Куману, Барселону, Маргариту, Трухилью, Баринас и Мериду.



В 1817 г. Декретом Симона Боливар на флаг была добавлена восьмая звезда, символизовавшая Гуйану.



Такое же полотнище, но с более светлой синей полосой, было и у государственного флага Великой Колумбии.



Флаг Великой Колумбии (1819—1821)



Флаг Великой Колумбии (1821—1822)



Флаг Великой Колумбии (1822—1831)

В 1830 г., после выхода Венесуэлы из состава Великой Колумбии, ее флагом осталось желто-сине-красное полотнище, но с полосами равной ширины.



С 1853 г. на желтой полосе флага стали изображаться 20 синих пятиконечных звезд, а с 1859 г. – семь синих звезд, расположенных кольцом.



В 1905 г. звезды стали белыми и были перенесены на синюю полосу, а на желтой полосе, в первой четверти флага появилось изображение нового государственного герба.



С 1930 г. звезды стали располагаться здесь виде круга, а пропорции сторон флага стали 2: 3.



С 19 февраля 1954 г. семь белых звезд на синей полосе флага стали располагаться в виде дуги.



Нынешний государственный флаг (соотношение сторон 7: 10) учрежден 7 марта 2006 г. На его полотнище изображены восемь белых звезд (восьмая звезда символизирует участие

провинции Гуайаны в борьбе за освобождение Венесуэлы от испанского колониализма) и новый государственный герб.



Впервые обновленные флаг и герб президент Венесуэлы Уго Чавес продемонстрировал на военном параде, состоявшемся в честь Дня национального флага Венесуэлы. По словам президента, изменения в символику были внесены для того, чтобы выполнить волю национального героя Симона Боливара, который еще в 1817 г. разместил на флаге страны восемь звезд как символ восьми территорий, освобожденных от испанцев. «Мы восстанавливаем символы, заложенные еще в проекте Миранды, в проекте Боливара. Теперь восемь звезд будет развеваться над Венесуэлой. Семь первоначальных и восьмая, которую предлагал Симон Боливар как символ победы», – заявил президент.

Также Чавес назвал восьмую звезду «звездой Боливара», представив ее как часть политики социалистической революции и дани памяти национальному герою.

Герб

Первым гербом независимой Венесуэлы, возможно, была эмблема, изображенная в первой четверти флага, учрежденного в 1811 г., и состоящая из фигур индейца и аллигатора, колпака свободы и радуги.


Подобное изображение было и на гербе Великой Колумбии, учрежденном в 1819 г. Но индеец с аллигатором были изображены на берегу океана, над которым вставало солнце свободы. Другой символ свободы – фригийский колпак был воздет на копье, которое индеец держал в руке. Над солнцем были три серебряные звезды, символизировавшие членов федерации: Новую Гранаду, Венесуэлу и Эквадор.



В 1821 г. гербом Великой Колумбии стало изображение ликторского пучка со связанными с ним луком и тремя стрелами (символы членов федерации) в обрамлении двух рогов изобилия.



Однако, уже 1822 г. был учрежден новый герб Великой Колумбии, созданный по правилам европейской геральдики.



После выхода Венесуэлы из состава Великой Колумбии, изображение ликторского пучка, но с опрокинутыми рогами изобилия и в голубом овальном щите было учреждено 14 октября 1830 г. ее государственным гербом.



20 апреля 1836 г. был учрежден новый государственный герб Венесуэлы, который с небольшими изменениями существует до настоящего время.

Щит герба пересеченный дугообразно вверх и полурассеченный. В первой части, в красном поле золотой сноп, символизирующий богатство нации. Во второй части, в золотом поле – перекрещенные две сабли и три флага, символизирующие триумф победы патриотов в их борьбе за независимость. В третьей части, в голубом поле с зеленой оконечностью, скачущий влево серебряный конь с головой обращенной вправо (изображение Паломо – коня Симона Боливар) – символ независимости и свободы.

Щит увенчан двумя рогами изобилия – символами благосостояние и богатства страны, и обрамлен справа ветвью лавра, слева – пальмы, являющимися символами славы и мира. Внизу ветви трижды перевиты золотой лентой с начертанном на ней девизом.

В 1864 г., после введения федеральной системы, сноп в первом поле щита стал изображаться состоящим из 20 пшеничных колосьев, символизируя 20 провинций, объединившихся в республику. Связанные в сноп они символизируют единство всех членов федерации.



28 марта 1905 г. был учрежден новый герб Венесуэлы в котором цвета верхних полей герба поменялись местами между собой, сноп в первом поле стал серебряным и состоящим из семи колосьев (по числу первоначальных провинций), во втором поле сабли были заменены на рапиры, а флагов стало два и расположились они по-иному, а подножие в третьем поле стало серебряным.



Новая надпись на ленте в подножии гласила: «Независимость. – Свобода – 5 июля 1811 г. – 24 марта 1854 г. – Бог и Федерация». Первая дата – день, когда была впервые провозглашена независимость, вторая – дата отмены рабства. «Бог и Федерация» – девиз с прежнего герба.

Однако 15 июля 1930 г. государственный герб вновь приобрел вид учрежденного в 1836 г.

В 1953 г., в связи с изменением названия государства, на ленте национальных цветов, которая трижды перевивала венок, надписи стали другими: «19 апреля 1810 г. – Независимость» (дата провозглашения в Каракасе II республики, начало национально-освободительной борьбы и создание революционной хунты), «20 февраля 1859 г. – Федерация» (дата начала четырехлетней гражданской войны против диктатуры братьев Монгас, которые в 1846—1858 гг. попеременно были президентами; война закончилась в 1864 г. принятием новой Конституции, установившей федеративное устройство страны), «Соединенные Штаты Венесуэлы» – официальное название страны.

17 февраля 1954 г. был принят Закон о государственном флаге, гербе и гимне, согласно которому во втором золотом поле стали изображаться меч, сабля, три копыта и два национальных флага, перевязанные лавровым венком – символ славных побед в освободительной борьбе и достигнутой независимости. Также, в связи с изменением официального названия государства, на ленте, вместо надписи «Соединенные Штаты Венесуэлы», стала надпись «Республика Венесуэла». В таком виде герб был учрежден и законом от 8 января 1968 г.



Современный государственный герб Венесуэлы учрежден 7 марта 2006 г. В отличие от предыдущего на нем присутствуют изображение мачете, символизирующее участие крестьян в борьбе за независимость, и лука со стрелами – символ участия коренных народов Венесуэлы в борьбе против испанских колонизаторов.

Кроме того, серебряный конь в третьем поле нынешнего государственного герба поменял направление своего движения – сейчас он устремлен вправо. «Мы должны смотреть вперед, а не оглядываться назад», – так объяснил это изменение президент страны Уго Чавес.



Гаити

Республика Гаити – президентская республика.

Площадь: 27 750 км².

Столица: Порт-о-Пренс.

Государственные языки: французский, креольский.

Исполнительная власть осуществляется главой государства – президентом, а также правительством, возглавляемым премьер-министром. Законодательная власть принадлежит парламенту – двухпалатной Национальной ассамблее, состоящей из палаты депутатов и Сената.

Административное деление: девять департаментов.

Остров Гаити, на котором расположены Республика Гаити и Доминиканская Республика, был открыт Христофором Колумбом 6 декабря 1492 г. и назван Эспаньолой (Маленькая Испания), а вскоре остров был завоеван испанскими конкистадорами. Колонизаторы почти полностью истребили коренное население, поэтому сюда для работы на плантациях стали ввозить негров-рабов из Африки. В конце XVII в. западная часть острова (Сан-Доминго) стала владением Франции, восточная (Санто-Доминго) – осталась у Испании. В 1791 г. в западной части острова началась освободительная борьба, во главе которой встал Туссен Лувертюр (1791—1803), а после его пленения французами – Жан-Жак Дессалин.

В результате этой борьбы в 1801 г. было отменено рабство, а в 1804 г. – провозглашена независимость Сан-Доминго и восстановлено индейское название острова – Гаити.

В 1807 г., после убийства основателя Гаити Ж.-Ж. Дессалина, страна распалась на два отдельных государства: «негритянскую империю» Анри Крисофа на севере (1807—1820) и «мулатскую республику» Александра Петииона на юге (1807—1818), после воссоединения которых в 1822 г. Гаити стала единой республикой. В 1844 г. Санто-Доминго окончательно отделилось от Гаити, образовав Доминиканскую Республику.

В 1915—1934 гг. Гаити была оккупирована войсками США, что вошло в историю страны, как «вторая война за независимость».

В 1957 г. – начале 1986 г. у власти в Гаити находились диктатор Франсуа Дювалье (1957—1971) и его сын – Жан-Клод Дювалье (1971—1986). В стране был установлен режим жесточайшего террора в результате чего было уничтожено около 50 тыс. чел., каждый пятый гаитянин бежал из страны.

7 февраля 1986 г., в результате народного восстания, к власти пришли военные. Дювалье-сын бежал из страны.

После свержения диктатуры внутривнутриполитическое в течение 1986—1996 гг. страна пережила ряд военных переворотов, в результате чего власть на острове сменилась девять раз. Первым гражданским, демократически избранным президентом Гаити стал бывший католический священник Жан-Бертран Аристид, избранный 7 февраля 1991 г. Но его правление было прервано 30 сентября 1991 г. очередным военным переворотом и политическим изгнанием из страны.


Трехлетнее противоборство между военной хунтой и правительством в изгнании завершилось высадкой в сентябре 1994 г. на Гаити американского десанта и восстановлением власти Аристида, который вскоре ушел в отставку.

После вторичного избрания Аристида на президентский пост в 2001 г. Гаити вступила в полосу затяжного социально-политического кризиса, который осложнился жесткими экономическими санкциями, введенными мировым сообществом.

Флаг

С 1798 г. флагом колонии Сан-Доминго был французский флаг без каких-либо дополнительных изображений. Этот флаг и стал основой государственного флага независимой республики Гаити, основатель которой и руководитель восстания Ж.-Ж. Дессалин принял лозунг французской революции «Свобода, равенство, братство». С трехцветного французского флага им была удалена белая полоса, символизовавшая короля, вследствие чего получился флаг подобный флагу Парижа, о котором всегда мечтал Дессалин.

Этот флаг, состоявший из двух вертикальных полос, был государственным флагом Гаити в 1804—1805 гг. и 1806—1822 гг.



В 1805 г. Дессалин, провозгласивший себя императором Якобом I (1804—1806), заменил голубую полосу флага на черную, так как было решено, что его цвета должны символизировать жителей острова: красная – индейцев, черная – афро-американцев.



В 1807 г. этот флаг стал государственным флагом негритянского Государства Гаити и Кап-Аитьен, провозглашенного на севере острова, а в 1811 г., дополненный в центре изображением государственного герба, – Королевства Гаити.



Флагом провозглашенной в 1807 г. на юге «мулатской» Республики Гаити стал прежний сине-красный флаг (пропорции 1: 2), но с горизонтальным расположением полос.



Вскоре этот флаг был дополнен изображением государственного герба, расположенного в белом прямоугольнике в центре флага. В 1822 г. этот флаг стал государственным флагом объединенной республики Гаити.



В 1843 г., после начала боевых действий за отделение от Гаити Доминиканской Республики, флагом Гаити стал черно-красный, но в 1849 г. – прежний сине-красный с государственным гербом.

В 1849 г. гаитянский генерал Фостин Суок провозгласил себя императором Фостином I. Государственным флагом Гаитянской империи он учредил сине-красный флаг без каких-либо эмблем, а флаг с изображением в центре государственного герба империи стал личным штандартом императора.



В 1859 г. император отрекся от престола и государственным флагом Гаити стал флаг, учрежденный в 1822 г.

21 июня 1964 г. государственным флагом Гаити вновь стал флаг, состоящий из черной и красной вертикальных полос, учрежденный еще в 1805 г. императором Якобом I Дессалином, но в центр этого флага диктатором Дювалье был помещен белый прямоугольник с изображением государственного герба.



25 февраля 1986 г., после падения режима Дювалье, государственным флагом Гаити был учрежден сине-красный. Этот флаг, как и флаг, который был до правления Дювалье, состоит из двух горизонтальных полос: голубой и красной, в центре флага белый прямоугольник с изображением государственного герба. Пропорции сторон флага 3: 5 (прежнего – 1: 2).

Полосы символизируют население страны, 90% которого составляют негры и 10% мулаты, кроме того, красный цвет символизирует кровь, пролитую за свободу и независимость страны.



Герб

Нынешний государственный герб Гаити был создан в 1807 г. тогдашним президентом страны Александром Петрионом. В этом же году герб был официально учрежден и практически без изменений существует до настоящего времени.

На зеленом подножии герба, символизирующем Гаити, натурального цвета пальма, увенчанная красно-синим фригийским колпаком – символом свободы; у подножия пальмы – барабан, пушки, знамена, винтовки и якорь. Эти предметы напоминают об освободительной борьбе за независимость и об открытии острова Христофором Колумбом в 1492 г. Внизу основания расположена серебряная лента с девизом времен борьбы за свободу: «L'UNION FAIT LA FORCE» («Согласие делает сильным»).



Гербом королевства Гаити, существовавшего в 1811—1820 гг., был щит, в голубом поле которого золотой феникс, возникающий из золотых языков пламени.



Гербом, провозглашенной в 1849 г. Гаитянской империи, был золотой французский имперский орел в синем поле, восседающий на зеленом холме с пальмой и держащий в когтях два золотых перекрещенных оружейных ствола.

Щитодержатели герба – два золотых льва. Щит увенчан императорской короной и покоится на мантии, увенчанной такой же короной.



Герб второй империи Гаити

Герб второй империи Гаити

21 июня 1964 г., одновременно со сменой государственного флага, диктатором Дювалье был изменен и государственный герб.



От прежнего государственно герба он отличался отсутствием фригийского колпака и появившимися на подножии корабельными мачтами с красными вымпелами, вторым якорем, а также большей военной атрибутикой. Самым же главным отличием были черно-красные флаги.

После свержения режима Дювалье черно-красные флаги на гербе были заменены сине-красными, а пальму вновь увенчал фригийский колпак, но уже сине-красный. На подножии же появилась разорванная золотая цепь, как символ победы над диктатурой.



Этот герб очень популярен в народе и поэтому его изображения, нарисованные даже от руки, можно увидеть в самых различных местах.

Гайана

Кооперативная Республика Гайана – парламентско-президентская республика в составе Содружества.

Площадь: 214 969 км².

Столица: Джорджтаун.

Государственный язык: английский.

Глава государства и правительства – президент. Орган исполнительной власти – кабинет министров, законодательной – однопалатная Национальная ассамблея.

Административное деление: 10 регионов.

До прихода европейцев территорию Гайаны населяли племена карибов и араваков. В 1499 г. ее открыл испанский мореплаватель Алонсо де Охеда. Первое европейское поселение здесь основали в 1581 г. голландцы, позднее появилось и английское поселение, а в 1796 г. англичане стали фактическими хозяевами этой территории. Однако, враждебные действия между Голландией, Великобританией и Францией за право обладания Гайаной продолжались вплоть до 1815 г., когда Венский конгресс официально передал британской короне колонии Эссекибо, Демерара и Бербис, которые в 1831 г. были объединены в одну колонию Британская Гвиана.

С середины XVII в. на территорию Гайаны для работы на сахарных плантациях и рудниках стали ввозиться негры-рабы. В 1763 г. они подняли первое крупное восстание, однако рабство было отменено только в 1834 г.

С 1838 г. в колонию в качестве контрактной рабочей силы стали ввозиться индийцы, позднее – китайцы. В 1880-х гг. здесь появились первые фермерские хозяйства, с помощью которых колониальные власти стремились закрепить в стране индийское население.


В 1928 г. в Британской Гвиане была введена Конституция, на основе которой были созданы Законодательный и Исполнительный советы в качестве элементов самоуправления.

В 1953 г., под предлогом борьбы с «коммунистической угрозой», англичане приостановили действие Конституции и ввели свои войска. Колониальным властям удалось посеять этнические раздоры в ряды патриотических сил и с тех пор расовый фактор стал доминировать в гайанской политике, что неоднократно приводило к жестоким столкновениям между афрогайанцами и индогайанцами.


26 мая 1966 г. была провозглашена политическая независимость Гайаны, а 23 февраля 1970 г. страна стала называться Кооперативной Республикой Гайаной.

Флаг

Первый флаг Британской Гайаны был учрежден в 1875 г. Он представлял собой британский «синий флаг» с изображением в круге в вольной части трехмачтового парусника XVIII в. с полной оснасткой.



В 1954 г. колонии был пожалован герб, изображение которого было помещено в вольной части нового флага колонии.



Нынешний государственный флаг страны (пропорции 3: 5) учрежден 26 января 1966 г. и впервые поднят в день провозглашения независимости страны – 26 мая 1966 г. Проект флага разработал Уитни Смит, руководитель Центра флаговедения (штат Массачусетс, США).



Флаг называется «Золотая стрела» и символизирует непреодолимое стремление государства вперед. Его символика объясняется следующим образом: зеленый цвет (50% площади флага) символизирует сельское хозяйство, которое является самой важной отраслью экономики страны, и леса, занимающие более 80% территории страны; желтый цвет (24% площади флага) символизирует золото и другие полезные ископаемые (прежде всего – бокситы); тонкая белая полоска (6% площади флага) – реки и другие водные ресурсы; красный равносторонний треугольник (16% площади флага) – целеустремленность, усердие и энергию нации; черная кайма треугольника (4% площади флага) – растущее ее могущество.

Герб

Первым гербом Британской Гвианы стал колониальный бэдж, пожалованный в 1875 г. – несущийся на всех парусах клипер под английским флагом, окруженный подвязкой с британского герба с латинским девизом «Мы уступаем и добиваемся попеременно», отражавшим историю захвата колонии, которую англичане пытались отвоевать у голландцев в 1685, 1781 и 1796 гг.



Сохранилось изображение этого парусника и на гербе, пожалованном колонии британской королевой 8 декабря 1954 г.



Нынешний государственный герб также учрежден королевой Елизаветой II и пожалован Гайане 21 января 1966 г., а 25 февраля этого же года был одобрен парламентом страны.

Серебряное поле щита герба разделено тремя голубыми волнистыми узкими поясами на два поля: в верхнем золотой с зеленым национальный цветок – морская роза Виктория Регия; в нижнем – золотая птица гоацин. Три волнистых узких пояса символизируют многочисленные водоемы страны, ее название (на индейском диалекте «гайана» означает «земля многих вод»), а также три главные реки страны – Бербис, Демерара и Эссекибо, давшие название первым европейским колониям, которые, объединившись образовали нынешнюю Гайану; сильно пахнущий цветок Виктория Регия или Виктория Амазонская, названный именем британской королевы Виктории, является талисманом, призванным оберегать страну и ее жителей, а также символизирует ее флору, ее почти полуметровые цветы распускаются лишь в течение двух ночей, постепенно меняя при этом свою окраску и закрываясь на день (на гербе правый цветок раскрылся полностью, а левый – частично); редкая птица

гоацин, обитающая только в джунглях Гайаны, похожая на фазана и интересная тем, что ее птенцы имеют на крыльях когтистые пальцы, символизирует богатую фауну страны.



Щит увенчан золотым решетчатым шлемом с трижды серебряно-голубым бурелетом и серебряным наметом с голубым подбоем. Поверх бурелета – корона индейского казика (правителя) из перьев, с каждой ее стороны – по большому бриллианту, символизирующих полезные ископаемые Гайаны и ее горнодобывающую промышленность. Кроме того, золотой шлем и корона символизируют монархию.

Щитодержатели герба – два ягуара: правый держит кирку, левый – стебель сахарного тростника и стебель риса, что символизирует промышленность (главным образом горнодобывающую) и сельское хозяйство, главной продукцией которого являются сахар и рис.

В подножии герба золотая лента с девизом «ONE PEOPLE ONE NATION ONE DESTINY» («Один народ, одна нация, одна судьба»), символизирующим стремление к единству всех национальных и расовых групп населения страны.

Гваделупа

Гваделупа – заморский департамент Французской Республики.

Площадь: 1 800 км².

Административный центр: Бас-Тер.

Государственный язык: французский.

Глава центральной исполнительной власти – президент Франции. Глава местной исполнительной власти – префект, назначаемый правительством Франции.

Высший орган законодательной власти – Национальное собрание Франции, в составе которого Гваделупа представлена четырьмя депутатами в палате депутатов и тремя сенаторами в Сенате.

Органы местного самоуправления – Генеральный совет и Региональный совет.

Административное деление: три округа, в состав которых входят острова: Гваделупа, Мари-Галант, Дезирад, Ле-Сент, Птит-Тер, Сен-Бартельми и северная (французская) часть о. Сен-Мартен (южная – в составе Нидерландских Антиль).


Остров Гваделупа открыт Христофором Колумбом в 1493 г. и назван им так в честь Святой Гваделупы Эстремадурской.

Французская колонизация острова началась с 1635 г., с создания кардиналом Ришелье «Компании островов Америки». В 1674 г. Гваделупа была официально объявлена собственностью французской короны и сюда со середины XVII в. Франция начала массовый ввоз негров-рабов из Африки, которые составили в дальнейшем ядро гваделупского этноса.

Согласно французской Конституции 1946 г. заморские владения Франции были трансформированы в структуру Французского Союза, в рамках которого Гваделупа получила статус заморского департамента (Закон от 19 марта 1946 г.). Юридически этот статус закреплен и действующей Конституцией Франции (28 сентября 1958 г.), согласно которой Гваделупа входит в состав Французской Республики на правах ее заморского департамента.

Флаг

Официальным флагом Гваделупы является флаг Франции.



Наряду с официальным флагом используются и другие: гербовой и неофициальный, созданный на основе флага Единой социалистической партии Гваделупы (PUSG), которая выступает за создание независимого государства.

Гербовой флаг повторяет рисунок герба и состоит из двух горизонтальных полос – синей и красной (соотношение 1: 2). На синей полосе изображены три золотые геральдических лилии, на красной – золотое солнце поверх зеленых стеблей кукурузы.



Неофициальный флаг – флаг Народного союза за освобождение Гваделупы состоит из чередующихся зеленой, белой, красной, белой и зеленой горизонтальных полос (пропорции полос 2: 1: 8: 1: 2). На красной полосе, у древка, изображена золотая пятиконечная звезда.



Кроме этих, на острове используются также флаг Единой социалистической партии Гваделупы и флаг Народного Движения за независимость Гваделупы. Эти флаги, партии и возглавляемого ей движения, состоят, подобно кубинскому, из чередующихся полос и треугольника у древка.



Флаг Единой социалистической партии Гваделупы



Флаг Народного Движения за Независимость Гваделупы

Герб Гваделупы представляет собой щит в красном поле которого – золотое солнце поверх зеленых стеблей кукурузы, а в синей главе – три золотые геральдические лилии.



Свою собственную символику имеют и мелкие острова, входящие в состав этот заморского департамента Французской Республики, в частности: Сен-Бартельми и Сен-Мартен.



Герб и флаг Сен-Бартельми

Три золотые геральдические французские лилии символизируют принадлежность острова Франции в 1648—1785 гг. и с 1878 г.; мальтийский крест – Мальтийскому ордену в 1651—1665; три золотые шведские короны – Швеции в 1785—1878 гг. Щитодержатели – два пеликана – типичные птицы острова, надпись на девизной ленте – местное название острова.



Герб и флаг Сен-Мартена

Гватемала

Республика Гватемала – унитарное конституционное государство, республика с президентской формой правления.

Площадь: 108 889 км².

Столица: Гватемала.

Государственный язык: испанский.

Глава государства и правительства – президент. Высший орган законодательной власти – однопалатный Национальный конгресс.

Административное деление: 22 департамента.

До открытия территории Гватемалы европейцами ее населяли индейские племена, создавшие цивилизацию майя. Самые древние следы этой цивилизации майя относятся к 200—300 гг. н.э.; потом начинается военная экспансия Теотуакана (современный Мехико), и долгое время о майя нет никаких упоминаний, но потом майя появляются снова и к 750 г. н.э. у майя уже имеются четыре крупных городских центра (Тикаль, Копан, Паленке и Калак-мул), вокруг которых возникает множество небольших селений и поселков

По каким-то причинам между 800 и 900 гг. жители покинули эти города, после чего культура майя появляется на полуострове Юкатан.

В 1523 г. территория страны была завоевана испанскими войсками под командованием Педро де Альварадо и в 1560 г. получила статус генерал-капитанства, в состав которого вошли владения Испании в Центральной Америке.

15 сентября 1821 г., в ходе войны за независимость испанских колоний в Америке 1810—1826 гг., Гватемала провозгласила независимость. 5 января 1822 г. она вошла в состав Мексиканской империи, а 10 июля 1823 г. – в федерацию Соединенные провинции Центральной Америки, включавшую также Гондурас, Сальвадор, Никарагуа и Коста-Рику. После распада федерации в апреле 1839 г. Гайана была объявлена независимой республикой.

С 1840-х до 1940-х гг. у власти в стране чередовались диктаторские режимы консерваторов и либералов.

В октябре 1944 г. последняя диктатура пала в результате народного восстания, ставшего началом гватемальской революции 1944—1954 гг.

В 1945 г. в стране была принята Конституция, провозгласившая основные демократические свободы. В 1947 г. принят трудовой кодекс – первый в истории Гватемалы. В 1952 г. принят закон об аграрной реформе: согласно ему были приватизирована часть собственности американской «Юнайтед фуд компании» и ряда других иностранных монополий.

В июне 1954 г. при поддержке ЦРУ США с территории Гондураса в Гватемалу вторглась группа консервативных офицеров, которая свергла правительство президента Х. Арбенса Гусмана (1951—1954) и установила режим жесточайшего террора. Были отменены Конституция и закон об аграрной реформе, запрещены левые партии и профсоюзы, а земли, конфискованные в ходе аграрной реформы, возвращены местным землевладельцам и американским компаниям.


Затем последовали периоды (1954—1965 и 1970—1985) новых переворотов, организованных различными военными группировками; в стране действовали леворадикальные повстанческие отряды. За годы правления военных от рук тайных военизированных организаций в стране погибло около 100 тыс. чел.

В апреле 1984 г. реформистское крыло армии обеспечило проведение выборов в Конституционную ассамблею. В мае 1985 г. была принята Конституция, а в конце года – прове-

дены свободные выборы с участием оппозиции. Но только в декабре 1996 г. были подписаны Мирные соглашения, предусматривающие реализацию реформ, нацеленных на соблюдение прав человека, укрепление судебной системы, создание основ правового государства, демократизацию и демилитаризацию Гайаны. За реализацией этих соглашений наблюдает миссия ООН.

Флаг

В 1823—1838 гг. Гватемала была членом федерации Соединенных провинций Центральной Америки, поэтому с 21 августа 1823 г. ее флагом был флаг федерации, состоявший из голубой, белой и голубой вертикальных полос.



С 20 января 1825 г. флагом федерации стало полотнище из таких же полос, но расположенных горизонтально. В центре белой полосы располагалось изображение герба, которое на флаге менялось с принятием нового герба.

Автор проекта этого флага – Мануэль Хосе Арке.





После выхода Гватемалы из состава федерации, ее флагом осталось прежнее голубо-бело-голубое полотнище, на котором был изображен уже собственный государственный герба.



14 марта 1851 г. был учрежден новый государственный флаг Гватемалы. Он состоял также из трех горизонтальных полос, но они состояли из половин разного цвета: верхняя – из красной и голубой, нижняя – из желтой и голубой. В центре белой полосы было изображение государственного герба.



Этот флаг просуществовал чуть более семи лет и был упразднен 31 мая 1858 г. в связи с принятием нового, который представлял собой полотнище состоявшее из голубой, белой, красной, желтой, красной, белой и голубой горизонтальных полос.



Нынешний флаг Гватемалы был учрежден 17 августа 1871 г. Он представляет собой голубое полотнище (пропорции 5: 8) с вертикальной белой полосой посредине, в центре которой изображен государственный герб.



Рисунок из «Альбома штандартов, флагов и вымпелов Российской империи и иностранных государств». СПб. 1890.

В решении правительства от 12 сентября 1968 г. указано, что флаг не только содержит характерные центрально-американские цвета, но и отражает особенности страны: голубой цвет символизирует справедливость и верность, а также голубое небо над Гватемалой; белый – чистоту и добросовестность; кроме того, голубые полосы символизируют Карибское море и Тихий океан, а белая – Центральноамериканский перешеек, на котором расположена Гватемала.

Нынешний вид флага утвержден указом президента страны от 26 декабря 1997 г., когда было изменено написание даты на гербе.



Герб

Первым гербом Гватемалы стал герб испанской колонии, учрежденный в 1532 г. Он представлял собой двучастный щит сложной формы. В его первом красном поле – серебряный всадник, символизовавший Святого Якова. Во втором – натуралистическая картина: на фоне голубого неба три вулкана, один из которых дымился.



Сохранились вулканы и на гербе независимой федерации Соединенных провинций Центральной Америки, возникшем под влиянием символики Великой французской революции и учрежденном 21 августа 1823 г. На нем был изображен равносторонний треугольник с вписанной в него горной цепью из пяти вулканов, над ними – фригийский колпак свободы и радуга. Это изображение окружало кольцо с надписью «Соединенные провинции Центральной Америки».



В 1824 г. на гербе были изменены некоторые детали изображения, а надпись заменена на «Федеративная Республика Центральной Америки».



В 1825 г. герб был упрощен и полуобрамлен сверху новой надписью: «Центрально-Американская Федерация».



Однако, будучи в составе федерации, Гватемала с 1825 г. имела и собственный герб, центральная часть которого повторяла федеральный герб, но ее окружала надпись «Государство Гватемала и Федерации Центра». Это изображение было наложено поверх колчана со стрелами, сверху обрамлено двумя рогами изобилия, снизу – двумя пальмовыми ветвями, в подножии были лук со стрелой, ликторский пучок и сигнальная труба.



После выхода Гватемалы из состава федерации, в 1840 г. был учрежден ее новый герб. На нем уже не было треугольника, диск располагался на щите, фригийский колпак заменило солнце, не стало лука со стрелами, рога изобилия, ликторского пучка и трубы вместе с подножием. Щит обрамил оливковый венок, а надпись стала: «Гватемала в Центральной Америке. 15 сентября 1821 года» (дата провозглашения независимости).



После прихода к власти в Гватемале диктатора Р. Карреры (1844—1865), который ориентировался на Испанию и Папское государство (Ватикан), в 1851 г. государственные символы были изменены. Герб приобрел вид двучастного щита с изображением в верхней части трех вулканов, восстающие из вод океана и восходящего над ними солнца, а в нижней – колонны с датой провозглашения независимости на фоне нового государственного флага.



В 1858 г. был учрежден другой герб, состоявший также из двучастного щита, в серебряной верхней части которого были семь красных столбов, а в нижней – три зеленых вулкана, средний из которых дымился. Щит был увенчан золотым солнцем и обрамлен четырьмя новыми государственными флагами и венком из лавровой и дубовой ветвей, которые перекрывала лента с надписью на латыни: «Республика Гватемала под величайшим и превосходным покровительством Бога».



После прихода к власти либералов, Декретом от 18 ноября 1871 г. был учрежден новый герб, который, с небольшими изменениями, и в настоящее время является государственным гербом Гватемалы. Он представляет собой овал, в его центре золотой развернутый свиток с надписью: «LIBERTAD 15 DE SEPTIEMBRE DE 1821» («Свобода 15 сентября 1821») – дата начала первого собрания представителей креольского населения в г. Гватемала – столице капитан-генеральства Америка-Сентраль, где была зачитана декларация о выходе его из-под испанской зависимости (независимость Гватемалы провозглашена в 1839 г.). На верхнем крае свитка сидит ярко-зеленая, с красной грудкой, птица кетсаль.



Свиток наложен на перекрещенные винтовки с примкнутыми штыками и перекрещенные под ними сабли, которые являются символом справедливости, правосудия и суверенитета, в то время как винтовки символизируют готовность народа защищать свою свободу.



Герб в «Альбоме штандартов, флагов и вымпелов Российской империи и иностранных государств». СПб. 1890.

Винтовки положены поверх зеленого венка из ветвей лавра, в нижней части который перевязан серебряной и голубой лентами. Лавровые ветви символизируют победу гватемальцев в национально-освободительной войне.



Иногда герб изображается на фоне голубого овала или круга, иногда просто на белом фоне. Чаще всего сам герб изображается на голубом фоне, а будучи помещенным на флаг – без него.



Центральной же эмблемой герба является национальная птица Гватемалы – кетсаль (птица индейского бога Кецалькоатль-Кукулькан). Это крупная (до 120 см в длину) птица из отряда трогонов с ярким оперением, обитающая в горных лесах. Красоту ей придают и длинные, как у павлина, перья хвоста. Кетсаль довольно редок и находится под охраной. Еще до испанского завоевания эта птица считалась священной у местных индейцев. Перья кетсалья украшали изображения богов, головные уборы правителей и вельмож. С кетсалем связано множество легенд. Согласно одной из них, в момент решающего сражения индейцев майя и киче с конкистадорами, над индейским вождем Текун Уманом парил его покровитель – кетсаль. Когда же Текун Уман погиб в бою, кетсаль пал замертво на его окровавленное тело, и якобы именно с тех пор грудка у всех кетсалей красная.

Эта птица считается в Гватемале символом свободы, так как она совершенно не переносит неволи и предпочитает умереть, чем жить в клетке. Одновременно эта птица символизирует индейцев майя, коренных жителей страны.

Впервые же кетсаль был изображен вместе с вулканом и деревом на сине-бело-красном флаге существовавшей в 1840-е гг. на юго-западе Гватемалы республики Лос-Альтос.

Детали герба несколько раз незначительно менялись. В частности, до 1968 г. вместо лаврового венка был венок из ветвей кофе, символизирующий самый важный экспортный товар страны; сабли и концы ветвей были перевязаны ленточками цветов национального

флага, голова кетсаля была повернута вправо. А указом президента страны от 26 декабря 1997 г. было изменено написание даты на гербе.

Создан же герб на основе одной из декоративных композиций, которми был укашен столичный дворец Каса Монеда по случаю прихода к власти либералов в 1871 г. Эмблема так понравилась победителям, что они сделали ее (с небольшими изменениями) государственным гербом.

Гвиана

Французская Гвиана – заморский департамент Французской Республики.

Площадь: 91 000 км².

Административный центр: Кайенна.

Государственный язык: французский.

Глава центральной исполнительной власти – президент Французской Республики, глава местной исполнительной власти – префект, назначаемый французским правительством.

Высший орган законодательной власти – Национальное собрание Франции, в составе которого Французская Гвиана представлена двумя депутатами и одним сенатором.

Органы местного самоуправления – Генеральный совет и Региональный совет.

Административное деление: два округа.

Территория Гвианы была открыта испанцами в 1499 г., а первое французское поселение было основано здесь в 1604 г.


В XVII – XIX вв. Гвианой попеременно владели Великобритания, Франция и Нидерланды и только в 1817 г. Франция окончательно закрепила за собой право на владение нынешней территорией Французской Гвианы.

Из-за неблагоприятного тропического климата попытки привлечения сюда поселенцев из Европы были безуспешными, поэтому с конца XVII в. в колонию начался массовый ввоз негров-рабов из Африки.

С конца XVIII в. Гвиана использовалась французскими властями как место каторги. В 1877 г. она получила представительство во французском парламенте. С 1946 г. имеет статус заморского департамента Франции, который сохраняется до сих пор.

Флаг

Официальным флагом департамента является государственный флаг Франции.



Наряду с ним используются и неофициальные флаги.

Неофициальным региональным флагом является белое полотнище с изображенной на нем эмблемой и названием департамента.



Еще одним неофициальным флагом Французской Гвианы является флаг Социалистической партии Гвианы (PSG), выступающей за автономию территории.

Партия была образована в 1956 г., в этом же году был создан и ее флаг, который состоит из двух треугольных частей: верхняя правая – желтая, нижняя левая – зеленая; в центре флага изображена красная пятиконечная звезда.



Герб

Герб департамента представляет собой щит, синее поле которого разделено красным поясом, в нем лодка с веслами, груженная золотыми плодами. В верхнем поле – три золотые геральдические лилии и дата «1643» над ними, в нижней – три серебряные морские лилии. Щит увенчан серебряной крепостной короной о трех башнях.



Гондурас

Республика Гондурас – президентская республика.

Площадь: 112 088 км².

Столица: Тегусигальпа.

Государственный язык: испанский.

Глава государства и правительства – президент. Законодательный орган – однопалатный Национальный конгресс.

Административное деление: 18 департаментов и 298 муниципальных округов.

Большинство племен, проживавших на территории Гондураса до прихода испанцев, находились на стадии первобытно-общинного строя. Только майя, заселявшие помимо Гондураса сопредельные территории Гватемалы и Мексики, достигли высокой степени развития и создали собственное государство. Для европейцев Гондурас, который индейцы называли Игуэрас или Ибуэрас, был открыт Х. Колумбом в 1502 г. Название Гондурас испанцы дали из-за большой глубины прибрежных вод (исп. «hondura» – глубина).

В 1525 г. Гондурас стал испанской колонией, в 1542 г. в качестве аудиенсии вошел в состав вице-королевства Новая Испания, с 1560 г. он в составе генерал-капитанства Гватемала.

15 сентября 1821 г., в ходе войны за независимость испанских колоний в Америке (1810—1826), Гондурас провозгласил независимость и в том же году присоединился к Мексике. После развала мексиканской империи Итурбиде, в 1823—1838 гг. Гондурас входил в состав Соединенных провинций Центральной Америки. После ее распада стал самостоятельным государством и в 1839 г. была принята Конституция Республики Гондурас.

В 1849—1952 гг. Великобритания захватила часть территории страны (острова Исладе-ла-Баия и побережье Москитового берега), но, под давлением США, по договору Клейтона-Булвера, вернула эти территории в 1859 г.

В 1860 г. в страну вторгся отряд американцев во главе с Уокером (т.н. авантюра Уокера).

Со второй половины XIX в. экономика Гондураса оказывается в зависимости от североамериканских компаний, поэтому войска США неоднократно вторгались на его территорию для подавления народных выступлений (1917, 1919, 1924, 1925 гг.).

С начала XX в. и до конца 1980-х гг. у власти в Гондурасе почти постоянно находились диктаторские и военные режимы.

Флаг

После выхода Гондураса из состава Соединенных провинций Центральной Америки его флагом остался сине-бело-синий флаг федерации без каких-либо эмблем.



16 февраля 1866 г., в память о пяти членах федерации (Гватемала, Гондурас, Сальвадор, Никарагуа и Коста-Рика) государственным флагом Гондураса был утвержден флаг, в центре которого, на белой полосе были помещены, расположенные в крест, пять синих пятилучевых звезд.



С 1895 г. в центре белой полосы флага стал изображаться государственный герб, а звезды, уже золотистые, – дугой под ним на синей полосе.



Нынешний государственный флаг учрежден 18 января 1949 г. В его центре также изображен государственный герб и пять звезд, расположенные под ним дугой. Но, в отличие от предыдущего, звезды синего цвета и расположены они на белой полосе флага.



Этот же флаг является и флагом военно-морского флота страны. Флагом же торгового (коммерческого) флота является такой же сине-бело-синий флаг, на белой полосе которого расположены в крест пять синих звезд. Также этот флаг является национальным флагом страны и во многих справочных изданиях изображается вместо государственного, что неверно.



Этот флаг, как и государственный, учрежден 18 января 1949 г. и имеет пропорции 2: 3.

Цвета объясняются следующим образом: синий символизирует небо над страной и великие идеалы сыновней и братской любви; белый – мир и чистоту. Кроме того, две синие горизонтальные полосы, разделенные белой полосой, символизируют разделенные Центральной Америкой Тихий океан и Карибское море. Пять звезд, символизирующие пять бывших членов Соединенных провинций Центральной Америки, также символизируют и надежду на создание обновленного Центральноамериканского союза.

Герб

Государственный герб Гондураса самый большой и самый сложный герб среди гербов латиноамериканских стран. Он создавался в то время, когда республиканские символы при-

ходили на смену символам классической геральдики, поэтому, как и гербы почти всех американских государств, не соответствует правилам классической геральдики.

Государственный герб Гондураса был учрежден 3 октября 1825 г. на учредительном собрании и несколько изменен в 1935 г.

В центре голубого поля овального щита, нижняя половина которого изображает поверхность океана, расположена серебряная ступенчатая пирамида с входными воротами – один из памятников древней культуры народа майя, населявших территорию нынешнего Гондураса до завоевания ее испанцами. Также пирамида символизирует равенство и право.



В основании пирамиды, золотой круг в обрамлении радуги над зеленым треугольником, символизирующим вулкан – элемент герба Соединенных провинций Центральной Америки.



По обе стороны золотого круга, символизирующего солнце свободы и естественные силы страны, – золотые башни, символизирующие готовность к обороне страны. Радуга вокруг круга, которая присутствует также и на гербах других республик Центральной Америки, символизирует мир и единство.

Голубые волны символизируют Атлантический и Тихий океаны; треугольник, восстающий из волн, – перешеек между океанами.

Овал обрамлен серебряной каймой с надписью «REPUBLICA DE HONDURAS LIBRE SOBERANA INDEPENDIENTE 15 DE SEPTIEMBRE DE 1821» – «Республика Гондурас, свободная, суверенная, независимая, 15 сентября 1821». Эта дата – день открытия первого собрания представителей креольского населения в городе Гватемала – столице капитан-гене-

ральства Америка-Сентраль, где была принята декларация о выходе страны из-под испанской зависимости.

Венчают щит два золотых рога изобилия, символизирующих богатства страны; между ними связка голубых стрел в колчане, которые символизируют индейцев – коренных жителей страны.

Щит покоится на подножии в виде горного ландшафта, на котором слева растут дубы, справа – сосны (пинии), внизу – земледельческие орудия, строительные инструменты, инструменты горнорабочего, хижина крестьянина и вход в штольню шахты, что символизирует плодородие земли и ее полезные ископаемые.

Гренада

Гренада – конституционная монархия в составе Содружества.

Площадь: 344 км².

Столица: Сент-Джорджес.

Государственный язык: английский.

Глава государства – королева Великобритании, которую на острове представляет генерал-губернатор.

Согласно «вестминстерской модели» в Гренаде не существует полного разделения между законодательной и исполнительной ветвями власти. Органом законодательной власти является двухпалатный парламент, состоящий из сената и палаты представителей. Органом исполнительной власти – правительство, возглавляемое премьер-министром. Премьер-министр и члены правительства обязаны быть избраны в парламент.

Административное деление: шесть приходов (районов) и один округ.

Остров Гренада открыт в 1498 г. Христофором Колумбом. В 1609 г. здесь появились первые поселения англичан, а в 1650 г. остров стал собственностью Франции, но в 1762 г. был захвачен Великобританией. Спор между этими странами за Гренаду длился до 1783 г., когда по Версальскому договору он окончательно отошел к Великобритании.

В 1885—1956 гг. Гренада входила в состав английской колонии Подветренные острова, в 1958—1962 гг. в состав Вест-Индской федерации². 3 марта 1967 г. она получила статус «ассоциированного с Великобританией государства» с правом внутреннего самоуправления. Независимость Гренады в составе британского Содружества была провозглашена 7 февраля 1974 г.

В марте 1979 г., в результате государственного переворота, к власти на острове пришло революционное правительство во главе с лидером движения «Новый Джуэл» («Объединенный поход за благосостояние, образование и освобождение»), взявшего курс на социалистическую ориентацию.

19 октября 1983 г. на острове произошел очередной военный переворот, были убиты премьер-министр и ряд его сторонников, а 25 октября 1983 г. США, при поддержке ряда карибских государств, оккупировала остров. Сформированное переходное правительство восстановило действие Конституции 1974 г.


На выборах 1984 г. победу одержала Новая национальная партия, лидер которой стал премьер-министром.

После раскола в этой партии победу на выборах в 1990 г. одержал Национальный демократический конгресс, на выборах 1995 г. – обновленная Новая национальная партия, которая на досрочных выборах 1999 г. получила впервые в истории страны все места в палате представителей.


Флаг

В 1899 г. острову Гренада был пожалован британский «синий флаг» с бэджем в вольной части.

² О символах колонии Подветренные острова и Вест-Индийской федерации см. «Ангилья».



В 1903 г., после учреждения для колонии нового бэджа, был изменен и рисунок флага.



После предоставления Гренаде автономии, ее флагом стал флаг, состоявший из голубой, желтой и зеленой горизонтальных полос и изображения мускатного ореха на ветке с листьями, расположенного в центре флага в белом овале с красной каймой.



После предоставления независимости, на основе этого флага был создан нынешний (пропорции 3: 5), который впервые был поднят 7 февраля 1974 г.



Флаг разделен по диагонали на четыре треугольные части: верхняя и нижняя – темно-желтого цвета, боковые – зеленого; в центре флага – красный круг с изображением золотистой пятиконечной звезды; по краю всех сторон флага – красная кайма, на верхней и нижней кайме – по три золотистые звезды; на зеленой части, расположенной у древка, изображен коричневый мускатный орех со вскрытой золотистой оболочкой.

Семь звезд символизируют шесть приходов и округ, кроме того, звезда в красном круге символизирует залитый солнечным светом остров и населяющий его умный и мужественный народ.

Два желтых треугольника символизируют солнце и морской берег; кроме того, желтый цвет – цвет солнца, символизирует открытость местных жителей и является символом мудрости.


Два зеленых треугольника символизируют плодородие земли, богатство природы и сельское хозяйство.

Красная кайма символизирует сплоченность народа, его мужество и упорство, благодаря которым была достигнута независимость.

Мускатный орех является одним из основных продуктов Гренады, которой принадлежит 2-е место в мире (после Индонезии) по объему его производства и 1/3 мирового экспорта. Поэтому иногда Гренаду называют «островом специй».

Герб

Самым первым символом Гренады стал учрежденный в 1889 г. колониальный бэдж, который представлял собой картину, изображавшую работу пресса сахарного тростника.



В 1903 г. колонии был пожалован другой бэдж, который также представлял собой натуралистическую картину, но изображавшую парусное судно, плывущее к острову.



Нынешний государственный герб был создан примерно в середине 1974 г. Его щит разделен золотым крестом на четыре поля. В центре креста – каравелла «Санта Мария», напоминающая об открытии острова Христофором Колумбом.

В первом и четвертом красных полях – золотой британский лев, символизирующий силу и стремление к созданию единой нации, а также напоминающий о бывшем английском господстве и нынешней принадлежности к Содружеству.

Во втором и третьем зеленых полях – золотая лилия на опрокинутом полумесяце – символ Девы Марии, покровительницы острова, в честь которой Колумб назвал его «Concepcion».



Щит увенчан золотым решетчатым шлемом с красным наметом и трижды серебряно-красным бурелетом. В клейноде семь красных роз (1+3+3), символизирующих семь административно-территориальных единиц страны, в обрамлении венка из стеблей роз с красными цветами.

Щитодержатели: справа броненосец натурального цвета, слева голубой голубь; позади которых, соответственно, зеленый стебель кукурузы с золотыми початками и зеленое банановое дерево с золотыми плодами. Эти фигуры символизируют фауну и флору страны.

Зеленое подножие в виде ландшафта с возвышенностью, символизирующем высшую точку страны – гору Святой Екатерины, и голубым озером, символизирующем самое большое озеро страны – озеро Гранд Этанже Лаке. Внизу подножия мускатный и кокосовый орехи.

На серебряной с красным подбоем девизной ленте начертано: «EVER CONSCIOUS OF GOD WE ASPIRE, BUILD AND ADVANCE AS ONE PEOPLE» («Всегда на бога уповая, стремимся, строим и движемся к единому народу»).

Доминика

Содружество Доминики – парламентская республика в составе Содружества.

Площадь: 791 км².

Столица: Розо.

Государственный язык: английский.

В стране действует «вестминстерская модель» организации государственной власти (см. «Антигуа и Барбуда»).

Глава государства – президент, выполняющий представительские функции. Высший орган законодательной власти – однопалатная палата собрания. Орган исполнительной власти – правительство, возглавляемое премьер-министром.

Административное деление: 10 приходов.

Остров открыт Христофором Колумбом в воскресенье 3 ноября 1493 г. и назван так по этому дню недели (на лат. «воскресенье» – «день Бога»). В 1632 г. началась французская колонизация Доминики, но в XVIII в. началась ожесточенная борьба за обладание островом между Великобританией и Францией.

По Парижскому договору 1763 г. Доминика стала английской колонией, но окончательно англичане закрепились здесь в 1805 г., заплатив Франции компенсацию в 12 тыс. фунтов стерлингов.

В 1888—1940 г. Доминика входила в состав колонии Подветренные острова, в 1940—1956 гг. – Наветренные острова, в 1958—1962 гг. – в состав Вест-Индской Федерации.


1 марта 1967 г. остров Доминика получил статус «ассоциированного с Великобританией государства» и внутреннее самоуправление, а 3 ноября 1978 г. была провозглашена независимость страны.

Флаг

Первым флагом Доминики, как и других британских колоний, стал «синий флаг» с изображением эмблемы в вольной части. Этот флаг был учрежден, очевидно, в 1890 г.



С 1909 г. на флаге вместо бэджа стал изображаться герб, пожалованный в этом же году.



В 1961 г. острову был пожалован новый герб, изображение которого сменило на флаге прежнее.



Принципиально новый флаг, отличный от прежнего британского «синего флага», был поднят над Доминикой в день провозглашения ее независимости, 3 ноября 1978 г. На зеленом полотнище этого флага (пропорции 1: 2) располагался прямой крест, состоящий из черной, белой и желтой полос (сверху вниз на горизонтальной части креста, слева на право – на вертикальной); в центре креста красный круг, в котором в окружении 10 зеленых пятиконечных звезд попугай, обращенный от древка.

Крест символизирует Святую Троицу и христианскую веру жителей острова, а его цвета символизируют три основные группы населения: афроамериканцев (черный), белых, индейцев и мулатов (желтый); желтый еще символизирует и тропические плоды, черный – плодородную почву, белый – водные ресурсы, а также стремление народа к счастливому будущему и мир. Зеленый цвет символизирует природу острова. Красный цвет круга (диаметр круга – $\frac{2}{3}$ ширины флага) – социалистическую эволюционную программу. В центре круга изображен попугай сиссеру – редкая, только здесь обитающая птица, которая является национальным символом. Также попугай символизирует «полет на более высокие уровни». Звезды символизируют десять приходо – административных единиц страны.



В последующем в рисунок флага неоднократно вносились изменения. Так, с 3 ноября 1981 г. крест стал желто-бело-черным, а попугай изображался сидящим на жердочке в окружении десяти зеленых звезд с желтой каймой.



С 3 ноября 1989 г. попугай стал изображаться обращенным к древку.



С 3 ноября 1990 г. крест стал желто-черно-белым, а красный круг стал символом свободы.



Герб

Первой эмблемой Доминики стал британский колониальный бэдж, пожалованный в XIX в.: парусник, заходящий в гавань острова.



В 1909 г. острову был пожалован герб, повторявший рисунок бэджа.



В 1961 г. колонии был пожалован новый герб, который после провозглашения независимости стал государственным гербом Доминики.

Щит герба разделен крестом обратных цветов на четыре поля: первое и четвертое – золотые, второе и третье – голубые. В первом поле кокосовая пальма, растущая на острове, в четвертом – растущее на острове банановое дерево с плодами; во втором – золотая доминиканская жаба (данный редкий вид проживает только здесь), в третьем, пересеченном волнисто, – на серебряных волнах карибское каноэ натурального цвета с серебряным парусом.



Крест символизирует христианскую веру жителей; кокосовая пальма и банановое дерево – флору острова и производимую здесь продукцию сельского хозяйства; жаба – фауну острова; карибское каноэ – расположение острова и его открытие Христофором Колумбом.

Щит увенчан трижды голубо-серебряным бурелетом, на котором, на золотом подножии, золотой британский лев, символизирующий связь с Великобританией. Щитодержателями являются два попугая *Psittacus imperialis*, держащие золотую ленту с девизом: «APRES BONDIE C'EST LA TER» («Наряду с дорогим богом [мы любим] землю»).

Доминиканская Республика

Доминиканская Республика – президентская республика.

Площадь: 48 734 км².

Столица: Санто-Доминго.

Государственный язык: испанский.

Глава государства – президент. Высший орган законодательной власти – Национальный Конгресс, состоящий из сената и палаты депутатов. Высший орган исполнительной власти – кабинет министров.

Административное деление: 31 провинция и национальный округ.

Остров Гаити, на восточной части которого расположена Доминиканская Республика, был открыт Христофором Колумбом в 1492 г.

До 1795 г. восточная часть острова, называвшаяся Санто-Доминго, была владением Испании, в 1795—1808 гг. принадлежала Франции, в 1808—1821 гг. – вновь Испании. 30 ноября 1821 г. здесь была провозглашена независимость Республики Санто-Доминго, но через год она была оккупирована гаитянскими войсками. В 1844 г. в результате восстания страна вновь обрела независимость, но в 1861 г. остров захватили испанцы, которые были изгнаны в 1865 г. В 1916—1924 гг. Доминиканскую Республику оккупировали американские войска.

В 1930—1961 гг. власть в стране принадлежала диктатору Р. Л. Трухильо. После его убийства и смены нескольких правительств в 1965 г. власть в стране перешла в руки левых повстанцев. Реакцией на это стала вооруженная интервенция США.

В 1966 г. на выборах, проходивших в обстановке оккупации, президентом был избран лидер Реформистской партии Х. Балагер. После этого американские войска были выведены и в стране была принята новая Конституция. Однако последующие годы стали периодом противоборства правоцентристских и социал-демократических политических сил и только в 1994 г. в стране прошли первые демократические выборы.

Флаг

Государственный флаг (пропорции сторон 1: 2) Доминиканской Республики представляет собой полотнище, состоящее из двух синих и двух красных четвертей, разделенных белым крестом. Пропорции частей по ширине флага 6: 3: 6, по длине – 10: 3: 10.




Первый такой флаг вышили вручную Консепсион Бона Эрнандэс и Мария де Хесус Бэнитэс. Историки предполагают, что именно этот флаг и развился в ночь на 27 февраля 1844 г. в решающий момент восстания, когда после продолжительной войны с Гаити была провозглашена независимость страны.

Возглавлял борьбу за независимость тайный союз – Общество тринитариев. За образец организации общества был принят Орден тринитариев, который в 1198 г. основали как Орден нищих Иоанн Мача и Феликс фон Валоис.


В 1839 г., во время войны за независимость против Гаити, руководитель общества Хуан Пабло Дуарте создал его флаг, взяв за образец сине-красный флаг противника, поверх которого был наложен белый крест. Таким образом, были получены французские цвета, что символизировало французский орден, послужившего образцом для Общества Тринитариев.

Однако существует и другое мнение о происхождении доминиканского флага. По мнению Томаса Мэдиу, даже 26 февраля 1844 г. еще не было принято решения о том, каким должен быть флаг. На собрании тайного общества один из его членов предложил принять гаитянский флаг «чтобы не возникло конфликта, и чтобы народ сам мог выбрать собственный флаг». Другой член собрания предложил добавить к гаитянскому флагу белый крест, что и было принято всеми.



Именно это обстоятельство ввело в заблуждение гаитянские войска, посланные в эту ночь на подавление восстания. Увидев в руках людей развивающийся гаитянский флаг, гаитянская армия приняла их за своих и не открыла огонь.

6 ноября 1844 г. прямоугольники в вольной половине флага были поменяны местами и официально учрежденный тогда флаг не изменился до настоящего времени.



Повторно флаг стал государственным символом независимой страны – был официально учрежден 14 сентября 1863 г., после освобождения страны от испанской оккупации.

Со времен войны за свободу белый крест символизирует веру жителей и их жертвы в борьбе за свободу; красный цвет – кровь, пролитую в ожесточенных сражениях войны; синий – всеобщую свободу.

Герб

Считается, что герб Доминиканской Республики, так же как и ее флаг, был создан Хуаном Пабло Дуарте в ноябре 1844 г. На нем были изображены три флага, Библия, фригийский колпак (символ свободы), несколько копий, другое оружие и две ветви лавра. На ленте в подножии герба использовались три различные варианта надписей: с названием страны «Republica Dominicana», с девизом «DIOS PATRIA LIBERTAD» («Бог, Родина, Свобода») и с обеими надписями.



В 1848 г. флаги, Библия и другие символы были помещены в четырехчастный щит из чередующихся красных и синих полей. Кроме того, лента с названием страны стала располагаться над щитом, лента с девизом – под ним, а вместо лавровой ветви с правой стороны щита его стала обрамлять пальмовая.

В 1853 г. лента с названием страны была удалена с герба, но в 1857 г. – восстановлена. В 1866 г. герб был изменен снова – девиз был перемещен в вершину герба, который снова стали обрамлять две ветви лавра, а сам щит стал разделенным четырехчастно серебряным крестом, как и флаг.



В 1867 г. девиз был снова помещен под щитом, а лента с названием страны – во главу герба. В 1870 г. со щита были удалены ветви, а в 1875 г. – и фригийский колпак.



А в 1886 г. со щита был удален и разделявший его серебряный крест.



Однако, несмотря на учреждение этого нового герба, еще до 1913 г. в стране одновременно использовалось несколько его различных вариантов, как с серебряным крестом и девизом, так и без них.



Нынешний государственный герб официально учрежден в 1909 г. Он представляет собой гербовой щит, разделенный серебряным крестом на четыре поля: первое и четвертое голубые, второе и третье красные. В центре щита шесть перекрещивающихся древками знамен, на их перекрестии – серебряная раскрытая Библия, над которой золотой латинский крест. Щит обрамлен слева пальмовой ветвью, справа – лавровой. Над щитом синяя

лента с девизом: «DIOS PATRIA LIBERTAD», под щитом красная лента с названием страны: «REPUBLICA DOMINICANA».



Флаги символизируют государство и напоминают о борьбе за независимость; Библия, раскрытая на Главе 1 Евангелия от Иоанна, и крест подчеркивают изречение девиза «Бог, Родина, Свобода», который был тайным лозунгом Общества тринитариев. Пальмовая и оливковая ветви символизируют миролюбивую политику страны.

Каймановы Острова

Каймановы Острова – парламентская демократия, монархия.

Площадь: 259 км².

Административный центр: Джорджтаун.

Официальный язык: английский.

Глава Каймановых Островов – королева Великобритании, представленная губернатором, который возглавляет Исполнительный совет. Законодательная власть принадлежит Законодательной ассамблее, исполнительная – Исполнительному совету.


Эта британская заморская территория включает острова Большой Кайман, Малый Кайман и Кайман-Брак. Административное деление: 8 округов.

Острова открыты четвертой экспедицией Христофора Колумба в 1503 г. В 1662 г. они были захвачены Великобританией и по мадридскому договору 1670 г. официально перешли в ее собственность.

Первое постоянное поселение основано в 1734 г. на острове Большой Кайман, в 1833 г. – на островах Кайман-Брак и Малый Кайман. Заселялись острова в основном выходцами с Ямайки и из Великобритании (шотландцами).

В 1863—1962 гг. Каймановы острова административно входили в состав Ямайки. В 1962 г., с получением Ямайкой независимости, Каймановы Острова перешли под непосредственное управление Великобританией.

Флаг колонии учрежден в 1962 г. Это британский «синий» флаг (пропорции 1: 2) изображением герба (в 1962—1999 гг. – в белом круге), расположенном в вольной части.



Герб Каймановых Островов учрежден 14 мая 1958 г. В его голубом поле три серебряных волнистых пояса, поверх которых три (две + одна) зеленые пятиконечные звезды с золотым кантом. Во главе щита – золотой леопард с голубым вооружением в красном поле. Под щитом лента с девизом: «Он создал их над морем». Золотой леопард («британский лев») – символизирует метрополию, волны – океан, звезды – три острова.

Бурелет повторяет цвета поля, а в клейноде – океанская черепаха, за которой ананас – важнейший экспортный товар. Черепаха символизирует главное занятие островитян – рыболовство, а также историю открытия островов. Дело в том, что когда в 1503 г. Колумб открыл острова, то в этом районе Карибского моря гигантские стада зеленых океанских черепах буквально преграждали путь судам. Пораженный их обилием, Колумб назвал открытые острова Лас-Тортугас, что по-испански – «черепахи». Но название это просуществовало лишь 27 лет, а черепаший стада были почти полностью истреблены из-за вкусного мяса в результате многолетнего промысла.



Канада

Формально Канада – конституционная монархия, фактически – федеративное демократическое государство с парламентской формой правления.

Площадь: 9 976 140 км².

Столица: Оттава.

Официальные языки: английский, французский.

Глава государства – королева Великобритании. Реальная власть принадлежит парламенту, который выполняет законодательные и исполнительные функции и состоит из монарха, сената и палаты общин. Монарха в стране на постоянной основе представляет генерал-губернатор, назначаемый с 1952 г. из числа канадских граждан.

Административное деление: десять провинций и три территории.

Уже около 25 тыс. лет назад территория Канады была заселена предками индейцев, перебравшимися сюда из Азии через существовавший тогда на месте Берингова пролива сухопутный перешеек. Около 6 тыс. лет назад этим же путем в арктическую часть Канады пришли эскимосы.

Первые европейцы появились на территории Канады в около 1000 г., когда на о. Ньюфаундленд возникло поселение исландских викингов.

Вторично европейцы открыли Канаду в 1497 г., когда генуэзец Джовани Кабото (Джон Кабот – на английский манер) (ок. 1455—1499), который был на службе английского флота, 24 июля высадился на берег Ньюфаундленда (Новая найденная земля), поднял там английский флаг и объявил эту землю собственностью короля Генриха VII.

Экспедицию, как установили английские историки, финансировали бристольские купцы. Об одном из них говорится как о «крупнейшем вкладчике в путешествие Кабота». В 1897 г. в архивах Вестминстерского аббатства были найдены платежные записи, которые начинаются с имени известного в Бристоле купца и старшего таможенника, внесшего эти вклады – Ричарда Америка. Бумаги скреплены печатью, на которой стоят буквы AMERIC. Историки считают, что благодарный Кабот именно этим именем назвал новую землю.

В 1534 г. французский мореплаватель Жак Картье исследовал и нанес на карты залив Святого Лаврентия, а в 1535 г. поднялся вверх по реке Святого Лаврентия до индейского селения Стадакона (на этом месте сейчас г. Квебек), где вступил в контакт с индейцами-ирокезами и объявил окрестные земли владением французского короля, назвав их «Квебек», что на языке ирокезов означает «деревня».

Первое французское поселение в Канаде (г. Порт-Ройал) было основано в 1605 г., а в 1608 г. Самюэль де Шамплен (1567—1635) – французский путешественник и государственный деятель, получивший в 1601 г. титул «королевского географа», основал г. Квебек. Шамплен первым из европейцев прошел вверх по реке Святого Лаврентия в Великие озера (до о. Гурон в 1615—1616), исследовал их берега и заключил союз с индейским племенем гуронов.

В 1633 г. Шамплен стал генерал-губернатором «Новой Франции» столицей которой стал г. Квебек.

Одновременно с французами колонизировали Северную Америку и англичане. В 1629—1632 гг. ими была захвачена часть территории Канады, а в 1713 г. Франция вынуждена была уступить британской мехоторговой Компании Гудзонова залива большую территорию на севере Канады. В 1758 г. Великобритания овладела побережьем Тихого океана, а после

Семилетней войны, по Парижскому договору 1763 г., вся Канада стала британским владением.


Французы, жившие в долине р. Святого Лаврентия и сохранившие феодальные порядки старой метрополии, составили основу населения провинции Квебек. Английские же иммигранты заселяли Атлантическое побережье и берега Великих озер. После окончания войны за независимость США (1775—1783) в Канаду бежало не менее 40 тыс. сторонников британской короны – «лоялистов», которые стали ядром англоканадцев.

1 июля 1867 г. британским парламентом был принят «Акт о Британской Северной Америке», согласно которого был образован британский доминион Канада, имеющий статус самоуправляемого государства, но с британским монархом во главе. В состав доминиона вошли четыре британские колонии – провинции Онтарио, Квебек, Новая Шотландия и Новый Брауншвейг (Нью-Брансуик). Позже к доминиону присоединились еще пять провинций. Современные очертания территория Канады приобрела в 1949 г., когда в ее состав в качестве десятой провинции вошел бывший отдельный британский доминион Ньюфаундленд.

В XX в. усилилось стремление Канады на проведение независимой от метрополии политики. Вехами достижения суверенитета стали: принятие в 1931 г. Вестминстерского Статута, признавшего полную самостоятельность британских доминионов во внутренней и внешней политике; принятии в 1947 г. Акта о канадском гражданстве; в 1982 г. – Конституционного акта, в соответствии с которым страна получила право на любые изменения своей Конституции, т.е. полную независимость.

Флаг

Самым первым флагом, поднятым на территории Канады, был белый английский флаг с крестом Святого Георгия, поднятый Дж. Каботом.



Спустя 42 года Ж. Картье объявил о присоединении открытой им земли к Франции и поднял здесь французский флаг.



После передачи, в соответствии с Парижским договором, территории Канады Великобритании здесь был поднят «Юнион Джек», который и развевался над Канадой до 1965 г. (в 1789—1795 гг. здесь развевался и флаг Испании).



Флаг Великобритании (1763)



Флаг Испании (1789—1795)

Также в этот период на территории нынешней Канады были и другие флаги. В частности, флагом Компании Гудзонова залива с 1845 г. был британский «красный флаг» с изображением белых первых букв английского названия компании «НВС» в вольной части.³



Были собственные флаги и у национально-освободительных движений. Так, идя на выборы в ассамблею Нижней Канады (ныне – Квебек) Партия патриотов избрала своим флагом полотнище из зеленой, белой и красной вертикальных полос, напоминавшее флаг французской революции.



В 1837 г. под такими флагами, но уже состоявшими из горизонтальных полос на которых изображались кленовый лист, бобр и щука, а также под белыми флагами с изображением орла с ветвью клена проходили антиколониальные выступления.

Во время антибританских восстаний 1837—1838 гг. в Верхней Канаде (ныне – Онтарио) флагом повстанцев было сине-белое полотнище с двумя белыми звездами, символизирующими две части Канады, и надписью «Свобода».

³ По принятым тогда в Великобритании правилам торговым судам империи было предписано нести красные флаги с «Юнион Джеком» в первой части (британский «красный флаг») и без каких-либо эмблем. Суда же колониальных административных учреждений должны были нести синие флаги с «Юнион Джеком» в первой части (британский «синий флаг») и изображением печати или герба колонии в вольной части. В текстах королевских указов о пожаловании флагов эти изображения именовались «бэджами», поэтому этот термин и закрепился за ними и в vexilloлогии.



Флагом повстанцев Нижней Канады было белое полотнище с изображением кленовой ветви и рыбы, обрамленных венком из хвойных веток и шишек.

Собственно канадский флаг появился только через год после образования доминиона. В мае 1868 г. для него была учреждена официальная печать, на которой были объединены гербы четырех провинций, составлявших Канаду, и рисунок печати стал изображаться на колониальном «синем флаге».



Впервые этот флаг был поднят на канадских судах в декабре 1868 г. 16 июля 1870 г. он был учрежден официальным флагом доминиона, а на суше впервые был поднят в Виктории 1 июля 1871 г. во время проведения военного парада.

После присоединения Манитобы (1870) на флагах стал изображаться бэдж с пятью гербами, после присоединения Британской Колумбии (1871) и Острова Принца Эдуарда (1873) – с семью, а после учреждения в 1907 г. гербов созданных в 1905 г. новых провинций Саскачеван и Альберта – с девятью гербами.

Примерно с мая 1871 г. в Канаде стали использоваться и британские «красные флаги» с различными вариантами изображения ее бэджа. Один такой флаг был поднят в 1875 г. над зданием парламента. Но официально использовать «красный флаг» с бэджем Канады правительство доминиона разрешило только в 30 июня 1890 г.

С 1892 г. гербовый щит бэджа стал изображаться увенчанным короной и в обрамлении венка из кленовых листьев.



Иногда герб изображался в белом круге, а под ним располагалось золотое изображение бобра, как символа Канады.



Флаг Канады (1892)



Флаг Канады (16.09.1896)



Флаг Канады (1901)




Флаги Канады (1907)

На «синем флаге» бэдж, несмотря на увеличение количества провинций, не менялся – оставался с четырьмя полями (такой же «синий флаг» до 1965 г. являлся и гюйсом военных кораблей Канады).

2 февраля 1892 г. британское Адмиралтейство официально разрешило использование «красного флага» с изображением пятичастного бэджа на всех судах Канады.




В 1921 г. король Георг V пожаловал Канаде новый государственный герб, который стал изображаться на ее «красном» и «синем» флагах.




А с 1922 г. на «красном» и «синем» флагах Канады стал изображаться новый вариант герба.



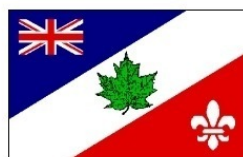
В 1924 г. «красный флаг» было разрешено использовать в качестве официального символа канадских федеральных властей за рубежом. Однако к этому времени «красный флаг», ставший более популярным у населения Канады, чем «синий», стал уже использоваться правительством и внутри страны, вытесняя «синий». Именно «красный флаг» использовали канадские армейские подразделения во время боевых действий в Европе в 1943 г., а 5 сентября 1945 г. он был официально учрежден флагом Канады. В этот день канадское правительство распорядилось поднять «красный флаг» на правительственных зданиях, внутри и вне страны «вплоть до учреждения национального флага».




В таком виде флаг просуществовал практически в неизменном виде (с 1957 г. кленовые листья на гербе стали красными) до 1965 г. Но на протяжении этого периода в канадском парламенте почти ежегодно велась полемика о новом флаге. Камнем преткновения был вопрос о том, сохранить ли на нем символы былой зависимости от Великобритании. Если большинство англоканадцев усматривало тогда в подобной символике часть национального наследия и даже противовес идейному влиянию США, то для франкоканадцев она была, как правило, олицетворением колониализма и национального неравноправия. Борьба вокруг этого вопроса была настолько напряженной, что первый специальный парламентский комитет, назначенный в 1925 г. для разработки проекта флага, так и не довел работу до конца, а второй, образованный в 1946 г., сумел предложить лишь крайне противоречивый компромисс – добавить к «красному флагу» кленовый лист, но это предложение не получило одобрения правительства.



Проекты, предлагавшиеся в разные годы



1939 г.



1946 г.



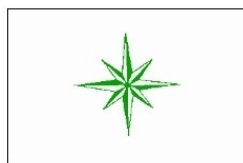
1946 г.



1946 г.



1947 г.



1962 г.

Наконец в 1963 г., в условиях подъема общеканадского национализма и сепаратистских настроений в Квебеке, тогдашний премьер-министр Канады Лестер Пирсон публично обязался решить вопрос о флаге в течение двух лет.

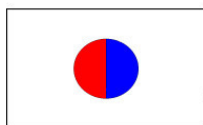
Возглавляемая им либеральная партия предлагала сделать флагом Канады белое полотнище с синими полосами по бокам и тремя кленовыми листьями в середине. Новая демократическая партия предлагала то же самое, но с одним листом. Консервативная – настаивала на сохранении прежнего флага.

Для окончательного решения вопроса о государственном флаге, в 1964 г. премьер-министр Пирсон организовал «флаговый комитет» в составе 15 членов парламента, представлявших пять различных политических партий в Палате Общин. Задача этого коми-

тета была одна – найти такой дизайн флага, который представлял бы Канаду и нашел бы понимание у всех граждан страны.

Комитет не только сам организовал работу специалистов-флаговедов, но и обратился ко всем канадцам с просьбой присылать свои предложения. Тысячи людей откликнулись на эту просьбу. Офис комитета был заполнен мешками с почтой. Самые удачные, с точки зрения комитета, работы развешивались по стенам. На большинстве рисунков было изображение кленового листа. Некоторые рисунки содержали до 12 листьев – по числу провинций и территорий. Причем, листья были как красного, так и других цветов. Кроме того, были проекты с изображениями бобра, конного полицейского, различных религиозных символов, бизона, кролика, орла, канадского гуся и даже хоккейной клюшки. Многие рисунки сопровождалась детальными описаниями значений символов, другие – стихами, песнями и целыми эссе, написанными в поддержку своих идей (в настоящее время все эти проекты, от простого карандашного наброска до профессионально выполненного живописного произведения, хранятся в Национальном Архиве Канады как важная часть ее исторического и культурного наследия).


Проекты, поступившие в Комитет (реконструкция автора по описаниям)



2-е место. Красный цвет символизирует англичан, синий – французов, белый – мирное сосуществование наций.



3-е место.



4-е место. Десять белых кругов символизируют десять провинций, два голубых круга – две территории.




Десять белых звезд символизируют десять провинций.



12 белых листьев символизируют десять провинций и две территории.





После нескольких недель оценки проектов и слушаний мнений экспертов парламентский комитет (жюри) к маю 1964 г. из 4200 проектов выбрал один, предложенный военным историком Джорджем Стэнли, который взял за образец флаг Королевского военного колледжа в Кингстоне (Онтарио) – красное полотнище с белой полосой посередине, но изображенный на полосе герб Канады заменил кленовым листом.

Однако 14 мая премьер-министр Пирсон, выступая перед прессой, сообщил, что по его мнению флаг Канады должен иметь изображение трех красных кленовых листьев на белом поле по краям которого две синие полосы.

Этот вариант флага 21 мая 1964 г. был одобрен кабинетом министров.



9 сентября 1964 г. в Квебеке состоялась массовая демонстрация, участники которой требовали предоставления независимости провинции и отделения ее от Канады. Это вынудило премьер-министра повторить свое обещание, сделанное в 1963 г. – создать флаг, вокруг которого произошла бы консолидация канадцев. И в октябре 1964 г. правительство представило в парламент три проекта флага: красный с «Юнион Джеком» и цветком лилии, белый с тремя кленовыми листьями и синими полосами и проект Дж. Стэнли. Парламентские

дебаты по проекту длились 33 дня и стали, по определению канадских историков, «самыми длительными и враждебными». Премьер-министр призывал парламентариев выбрать такой флаг, который нельзя было бы спутать ни с каким флагом другой страны – флаг с тремя листьями. Лидер же оппозиции ратовал за проект, созданный на основе британского «красного флага», который символизировал бы историческую связь Канады с Великобританией.

В итоге, в 2.13 ночи 15 декабря 1964 г. дебаты закончились и палата общин 168 головами против 78 приняла решение утвердить флаг, созданный по проекту Дж. Стэнли. 17 декабря такое же решение принял и сенат.

18 декабря 1964 г. канадский парламент предоставил официальный статус и «Юнион Джеку». Он является символом членства Канады в британском Содружестве и вывешивается во время праздников Содружества и королевской семьи.

28 января 1965 г. закон о флаге был принят и утвержден британской королевой, а в феврале 1965 г. королева Елизавета II лично приехала в Канаду для проведения церемонии подъема нового флага, которая состоялась 15 февраля. Новый государственный флаг Канады был поднят над Башней Мира, венчающей здание федерального парламента – самым высоким в то время сооружением столицы (в настоящее время этот флаг хранится в кабинете премьер-министра страны).



Флаг (пропорции 1: 2) является одновременно национальным, государственным и коммерческим (торгового флота) и состоит из трех вертикальных полос (пропорции 3: 6: 3): красной, белой и красной, в центре белой полосы изображен красный кленовый лист.

Красный и белый цвета флага считаются национальными в Канаде еще с XIX в., а официально ими утверждены 21 ноября 1921 г. королем Георгом V. Красно-бело-красной была лента учрежденной в 1899 г. для Канады британской медали; красно-белые флаг и униформа существующего с 1876 г. Королевского военного колледжа в Кингстоне, готовящего офицеров для канадской армии.

Красный цвет символизирует самопожертвование канадцев, белый – бескрайние просторы страны, которые значительную часть времени покрыты снегами, поэтому канадцы иногда называют свою страну «наша снежная леди».

Также считается, что белый квадрат символизирует Канаду, а красные полосы – Атлантический и Тихий океаны, которые омывают ее на востоке и западе, одновременно они символизируют и государственный девиз «*a mari usque ad mare*» («от моря до моря»).

Кленовый лист также с XIX в. является канадским национальным символом и более 120 лет изображается на гербе Канады и гербах Онтарио и Квебека.

Согласно одной из легенд, кленовый лист стал символом Канады при следующих обстоятельствах. В 1860 г. принц Уэльский впервые посещал Канаду. В Торонто планировалась его встреча и население города готовилось встретить принца со своими национальными символами. Так, английские эмигранты принесли розы, шотландские – ветви чертополоха (символ Шотландии). Однако для детей эмигрантов, родившихся в Канаде, символа

не нашлось, так как единственным канадским символом был бобер. Но кто-то вспомнил, что еще в конце 1830-х гг. баптистское общество Святого Иоанна в Квебеке приняло в качестве своего символа кленовый лист. Его-то и было решено принести канадцам на встречу с принцем Уэльским...

В Канаде растет несколько десятков видов кленов, но для своего проекта флага Дж. Стэнли выбрал наиболее узнаваемую для всех канадцев форму – лист сахарного клена. Однако лист этого клена имеет 23 зубца, а на листе флага их только 11. Так было сделано потому, что дизайнер Жак Сен-Сир продул модель флага в аэродинамической трубе Национальной научно-исследовательской лаборатории в Оттаве, чтобы видеть, как флаг будет выглядеть, развеваясь на ветру, и 23-зубчатая форма листа при сильном ветре на флаге узнавалась с трудом, а оптимальной оказалась форма с 11 зубцами.

Оттенок красного цвета листа на флаге – ярко-алый, что отличает его от более светлого цвета британского «Юнион Джек» и более темного цвета флага США. Такой оттенок красного цвета был разработан Гюнтером Вышецким, а пропорции флага разработал Джордж Бист.

Что касается самого канадского сахарного клена (*Acer saccharum*), лист которого стал национальным символом Канады, то это одно из самых высоких в мире широколиственных деревьев (до 40 м) и растет оно только на юго-востоке Канады, то есть там, где несколько веков назад зародилась нынешняя канадская нация и где, несмотря на сравнительно небольшую территорию (не более 5% всей площади Канады), проживают две трети населения страны. Осенью этот край (Южные Квебек и Онтарио) как бы охвачен пламенем – это листья сахарного клена приобретают необычайно яркий, непривычный для европейца красно-пурпурный, багровый цвет. В октябре сахарным кленом только любуются, а вот в марте собирают его уникальный сок, гораздо более сладкий, чем сок березы или других американских и европейских видов клена. Затем сок сгущают выпариванием, превращая его в кленовый сироп: из 40 л сока получается около 1 л сиропа или мягкого кленового сахара. Этим промыслом, позаимствованным у индейцев, сейчас занимаются около 20 тыс. канадских фермеров. Кленовый сироп, производимый в Канаде, уникален по своим свойствам: вместо сахарозы в нем содержится вырабатываемая деревом сладкая декстроза и масса полезных микроэлементов. Чтобы в нем не было искусственных добавок или подделок (чем грешат соседние американские штаты), за чистотой и подлинностью канадского кленового сиропа следит специальная государственная комиссия.

Весенний сбор кленового сока и варка сиропа – это не только бизнес. Это и своего рода национальный праздник франкоканадцев и части англоканадцев, праздник семейный, особенно любимый детьми. Когда по стволам кленов начинает подниматься сок (а для этого надо, чтобы уже начало припекать солнце, а на земле в лесу еще лежал бы снег) тысячи семей выезжают в так называемые «сахарные лагеря». На полянках возле «сахарных домиков», где в котлах бурлит собранный (по трубочкам из насечек в стволах) кленовый сок, ставят деревянные столы, засыпанные чистым снегом. Густой горячий сироп выливают в снег на столе, и он, застывая, превращается в теплые мягкие комочки кленового сахара – тир (по-французски) или тоффи (по-английски). Вкус этого лакомства (из него изготавливают леденцы и пиво и добавляют во многие блюда канадской кухни: кленовым сиропом поливают и мороженое, и блины, и даже ветчину) всегда напоминает канадцам детство и семейные праздники в «сахарных домиках».

Но, прочитав это, не стоит пытаться добыть сироп из сока наших кленов. Это другой вид, хотя его сок и сладкий. Кроме того, не стоит пытаться и сгустить до сиропа березовый сок – получится черная горькая масса с запахом дегтя.

В заключение любопытный факт: никто в Канаде не называет ее «страной кленового листа», этот советский журналистский штамп, появившийся когда-то в газете «Советский спорт», только раздражает канадцев.

Герб

Первоначально ни французские, ни английские владения на территории нынешней Канады не имели собственных эмблем. Лишь шотландское владение Новая Шотландия с момента своего основания в 1625 г. имела собственный герб, пожалованный ей еще в 1621 г. шотландским королем Яковом VI. Этот герб, являющийся старейшим гербом Северной Америки, представляет собой серебряный щит с синим Андреевским крестом, в котором малый королевский герб Шотландии: в золотом поле красный лев, окруженный двойной красной с геральдическими лилиями каймой.



В процессе колонизации многие земли современной Канады оказались частными владениями британских компаний, которые имели собственные гербы (подробнее – см. «Канадские провинции»).

Среди местного же населения популярными символами с XVIII в. считались бобер и канадский клен. Изображение бобра – важнейшего пушного зверька Канады, на добыче которого основывалось могущество британских пушных компаний, находится не только на их эмблемах, но и на гербах некоторых городов Канады. Но с упадком значения пушного промысла для экономики страны изображение бобра не вошло в официальную канадскую геральдику и лишь в 1975 г. был принят закон, согласно которого изображение бобра, считающегося олицетворением трудолюбия, предприимчивости и миролюбия, стало одним из символов Канады наряду с ее гербом и флагом.

Первый собственный герб Канады, первоначально именовавшийся, согласно королевскому декрету, «Большой печатью Канады», был учрежден в мае 1868 г. королевой Великобритании Викторией.

Он представляет собой четырехчастный щит, в котором соединились гербы четырех провинций: в первом поле герб Онтарио – в зеленом поле золотая кленовая ветка с тремя листьями, в серебряной главе красный крест Святого Георга; во втором – герб Квебека – в золотом поле красный пояс обремененный золотым британским львом с голубым вооружением, в верхнем поле две голубые лилии, в нижнем – зеленая кленовая ветка с тремя листьями; в третьем – герб Новой Шотландии – в золотом поле голубой волнистый пояс, обремененный серебряным лососем, вверху два и внизу один цветка чертополоха естественного цвета; в четвертом – герб Нью-Брансуика – в золотом поле серебряный парусник, в красной главе – золотой британский лев с голубым вооружением.



Впоследствии герб изображался увенчанным королевской короной и обрамленным венком из золотых кленовых листьев.



Однако первоначальная территория доминиона составляла лишь около 5% площади современной Канады. Большая ее часть (Земля Руперта) находилась во владении компании Гудзонова залива. Присоединение этих земель было ускорено народным восстанием 1869 г., символом которого стал белый флаг с французскими лилиями и ирландским трилистником в центре.

После подавления восстания земли компании в 1870 г. вошли в состав Канады, и из их юго-восточной части была образована провинция Манитоба, герб которой дополнил канадский герб.

В следующем году к Канаде была присоединена провинция Британская Колумбия. Так как у нее еще не было герба, на канадском гербе новую провинцию стала символизировать эмблема в виде короны, увенчанной львом и окруженной венком и первыми буквами названия провинции.


Наконец, в 1873 г. к Канаде была присоединена провинция Остров Принца Эдуарда и нижняя часть ее учрежденного в 1871 г. герба – большой и три маленьких дуба на зеленом острове в сопровождении латинского девиза «Малый под защитой великого» – также дополнили канадский герб.

Впрочем, эти три эмблемы изображались на гербе Канады не всегда, а порядок их расположения так и не был утвержден.

По мере принятия в состав доминиона новых провинций и дополнения их гербами герба Канады, он оказался настолько сложным, что в начале XX в. было принято решение не увеличивать количество его составных частей. Именно поэтому ни принятие в состав Канады в 1905 г. новых провинций Саскачеван и Альберта, ни учреждение в 1907 г. их гербов, ни учреждение в этом же году нового герба Манитобы, а в 1908 г. – герба Британской Колумбии, на гербе Канады никак не отразилось.

В 1919 г. специальный комитет правительства Канады подготовил и направил в Лондон проект нового герба, который после рассмотрения британским Эмблем-колледжем 21 ноября 1921 г. был учрежден королем Георгом V и стал новым гербом Канады.

Щит этого герба четырехчастный с оконечностью. Образованные пять полей содержат гербы тех стран, переселенцы из которых заселяли Канаду. В первом красном поле три золотые британские идущие льва (Англия). Во втором золотом – красный бросающийся лев, окруженный красной каймой с лилиями (Шотландия). В третьем голубом – золотая арфа (Ирландия). В четвертом голубом – три золотые лилии, две и одна (с XII в. и до революции – символ Франции). В серебряной оконечности – ветка сахарного клена с тремя листьями, символизирующая развитие новой нации из многих народов (кленовые листья 8 октября 1957 г. стали красными).



Щит герба (21.11.1921)



Щит герба (08.10.1957)

Щит Большого герба увенчан золотым рыцарским шлемом с серебряно-красным наметом и трижды серебряно-красном бурелетом на котором золотой коронованный британский лев, держащий в поднятой правой передней лапе красный кленовый лист, призванный напоминать об участии Канады в Первой мировой войне на стороне Англии. Красный и серебряный (белый) цвета бурелета и намета соответствуют национальным цветам Канады. Над львом – золотая корона Тюдоров, символизирующая, что главой канадского государства формально считается королева Великобритании, хотя с 1931 г. все британские доминионы прак-

тически независимы. Щитодержатели: справа британский золотой лев, слева шотландский серебряный единорог, которые несут на серебряных турнирных копьях, соответственно, британский «Юнион Джек» и французский королевский флаг, что напоминает о роли этих стран в канадской истории. Щитодержатели также символизировали и статус Канады, как британского доминиона, так как они позаимствованы из герба Великобритании.

Под щитом голубая лента с золотым девизом: «A mari usque ad mare» («от моря до моря»). Этот девиз – цитата из Библии, Псалом 72 (в Синодальном издании Русской православной церкви – Псалом 71) Стих 8: «И да будет он править от моря до моря, и от реки до концов земли». Впервые девиз был использован в 1906 г. в законодательной ассамблее Саскачевана и внесен на герб Канады в 1921 г.

Герб впоследствии неоднократно изменялся: девизная лента стала иной формы; появилось подножие – «растительный герб», образованным из двух симметричных букетов, состоящих из розы (Англия), чертополоха, (Шотландия), листьев клевера (Ирландия) и лилии (Франция); вместо короны Тюдоров герб увенчала более древняя корона английского короля Эдуарда Исповедника.



Современный вид герб приобрел в 1994 г. – была добавлена красная лента с золотой каймой, опоясывающая щит, на которой начертан девиз: «Desiderantes Meliorem Patriam» («Они желали лучшей страны»).



Канадские провинции и территории

Альберта

По площади провинция равна штату Техас и имеет богатейшие запасы природного газа и угля, что и определяет ее экономику.

Флаг (пропорции 1: 2) учрежден 1 мая 1968 г. и официально используется с 1 июня 1968 г. Он представляет собой синее полотнище в центре которого изображен малый герб провинции.



Неофициально используется и франконский флаг (пропорции 1: 2), учрежденный 6 марта 1982 г.



Герб пожалован 30 мая 1907 г. Глава и щитодержатели добавлены в 1980 г.



Крест символизирует Англию, нижнее поле, в котором горы и пшеничное поле – ландшафт провинции. Щитодержатели – золотой лев с красным языком (справа) и косуля (слева) натурального цвета. Щит увенчан стальным рыцарским шлемом (вправо), с красным наметом и трижды серебряно-красным бурелетом, на котором бобер, над ним золотая королевская корона. Щит покоится на зеленом подножии с четырьмя дикими розами. На золотой ленте девиз: «Жесткий и свободный».

Косуля и бобер символизируют животный мир, а дикая роза является национальным символом провинции.

Также национальными символами провинции являются филин и окаменевшее дерево.

Британская Колумбия

Первые европейцы появились здесь с распространением пушного промысла, примерно в начале 1800-х гг. В конце 1800-х гг. сюда переселились тысячи китайцев, которые приехали для строительства западной части Трансканадской железной дороги, соединившей атлантические провинции и прерии с Тихим океаном. Многие их потомки и сейчас живут в провинции.

Флаг (пропорции 3: 5), учрежденный 20 июня 1960 г., соответствует гербу провинции.



Герб пожалован 31 марта 1906 г. Он представляет собой двучастный щит, верхнее поле которого – британский «Юнион Джек» с золотой короной на перекрестии символизирует, что провинция изначально была британской колонией; во втором серебряном поле – три волнистые голубые пояса верх которых с серебряной каймой, в подножии – золотое заходящее солнце с шестью волнистыми и пятью прямыми золотыми лучами. Волнистые пояса символизируют Тихий океан, солнце указывает на географическое положение провинции (на западе страны).

Щит увенчан золотым рыцарским шлемом с красным наметом и трижды серебряно-красным бурелетом, увенчанным золотой королевской короной с золотым британским львом.

Щитодержатели – олень (справа) и баран (слева).

В подножии герба серебряная лента с девизом: «Блеск без конца».




Национальные символы: растение – тихоокеанский кизил, камень – жадеит.

Квебек

Первые люди, жившие на этой территории были североамериканские индейцы и эскимосы. Индейцы, жившие по берегам реки Святого Лаврентия занимались пушным промыслом и помогли выжить первым европейским поселенцам. В Квебеке до сих пор очень много индейских поселений и общин.

Поселенцы из Франции впервые поселились также вдоль реки Святого Лаврентия в начале 1600 г. В 1608 г. здесь была основана колония Квебек, флагом которой стал французский королевский флаг с тремя золотыми лилиями на голубом или белом полотнище.



Во время семилетней войны, в 1759 г. Квебек захватили англичане. После заключения в 1763 г. Парижского мирного договора, Канада стала колонией Великобритании и сюда хлынул поток английских переселенцев, которые вскоре потеснили французов, живших в здесь.

В настоящее время для более чем 3/4 канадцев, проживающих в Квебеке, французский язык является родным и примерно 1/3 населения одинаково хорошо говорит на английском и французском языках. Провинция сохраняет исторический язык и культуру франкоговорящих граждан. А за последние годы Квебек добился широкой автономии, причем влиятельные политические силы стремятся к полной независимости провинции, что может привести к распаду Канады.

На флаге и гербе провинции присутствуют символы французской монархии, хотя сама Франция от них давно отказалась.

Флаг (пропорции 2: 3) учрежден 21 января 1948 г.: синее полотнище разделено серебряным прямым крестом на четыре части, в каждой – серебряная лилия. Таким образом, флаг напоминает французский флаг XVIII в. и практически повторяет рисунок боевого знамени французских войск, под которыми они сражались против англичан в битве у форта Карийон (Тикондерога) в 1758 г. (лилии были расположены ближе к углам, а в центре белого креста – изображение Сердца Иисуса, охваченное пламенем и увенчанное крестом, в обрамлении венка из кленовых ветвей). Это знамя, утраченное после битвы, было найдено в 1846 г. и стало для франкоканадцев святыней.



Также используется и флаг, имеющий пропорций 1: 2. Современный вид флага утвержден в апреле 1999 г.

Первый герб провинции учрежден в 1868 г. В отличие от нынешнего герба, в его первой части было две голубые геральдические лилии в золотом поле, так как золотые лилии в голубом поле в то время слишком напоминали одно из полей прежнего британского герба – символ британского притязания на трон Франции, который был удален с герба Великобритании в 1801 г.

Нынешний герб учрежден 9 декабря 1939 г. и символизирует связь французских и английских традиций в провинции.

Щит пересечен дважды и увенчан королевской французской короной. В первом голубом поле три золотые лилии в пояс, во втором красном – британский золотой лев с голубым вооружением, в третьем золотом – зеленая ветвь с тремя зелеными кленовыми листьями.

Три геральдической лилии символизируют Францию – первого владельца колонии, лев – Великобританию, завоевавшую Квебек, зеленые кленовые листья – сам Квебек.

Под щитом голубая лента с девизом: «Я помню». Впервые этот девиз, символизирующий связь с Францией, был помещен на герб в 1883 г.




Национальный растительный символ провинции – лилия «Мадонна»


Манитоба

До 1870 г. эта территория входила в состав владений компании Гудзонова залива. В 1869 г. здесь вспыхнуло народное восстание, после подавления которого в юго-восточной части территории владений компании была образована провинция Манитоба, которая 15 июля 1870 г. вошла в состав Канады.

Флаг (пропорции 1: 2) впервые поднят 12 мая 1966 г. Это британский «красный флаг» с гербом провинции в вольной части.



Неофициально используется и франконский флаг (пропорции 1: 2), учрежденный 17 февраля 1980 г.



Первый герб Манитобы – три пшеничных снопа в зеленом поле, над ними – золотая корона с прямым и косым красными крестами в серебряном поле и три золотые лилии в голубом – создан для герба Канады.

Герб провинции учрежден 2 августа 1870 г.: в зеленом поле бизон, в серебряной главе щита – красный крест Святого Георга; щит увенчан короной. Этот герб официально никогда не добавлялся в герб Канады.

Герб, ставший основой современного, учрежден 10 мая 1905 г. Он отличается от предыдущего тем, что корона водружена на спину бобра, держащего в лапе национальный цветок – шафран прерии, а бизон стоит на скале.

Современный герб учрежден 23 октября 1992 г.



Крест Святого Георга в его главе символизирует поселенцев-англичан, единорог – шотландцев, лошадь напоминает о том, что когда-то она была здесь основным видом транспорта, бизон – о громадных его стадах, живших когда-то на равнинах, бобер – о меховом промысле.

Находящийся в лапе бобра и в подножии герба цветок шафран прерии уникален наличием меха, вероятно необходимого ему для защиты от заморозков, так как это первый цветок, который цветет в прерии с наступлением весны.

Подножие герба символизирует сельское хозяйства – поля пшеницы справа, лесное хозяйства – леса слева, а также ее водные ресурсы – дважды чередующиеся серебряно-голубые волны в подножии.

Девиз, начертанный латынью на золотой ленте, гласит: «Великолепный и свободный».

Новая Шотландия

В составе федерации провинция с 1 июля 1867 г.

Первый флаг провинции учрежден в 1868 г. Это британский «красный флаг» (пропорции 1: 2) с изображением герба провинции в вольной части.



Нынешний флаг провинции (пропорции 3: 4) учрежден 19 января 1929 г. Он соответствует гербу: голубой Андреевский крест на белом полотнище, в центре креста герб Шотландии.



Есть сведения, что такой флаг использовался в 1625—1868гг.

Первый герб провинции пожалован в 1625 г. шотландским королем Яковом VI. Этот герб является старейшим гербом Северной Америки. В его серебряном поле голубой Андреевский крест, в срединном щитке – герб Шотландии.



В 1868 г. провинции был пожалован новый герб: в золотом поле, пересеченном волнистым поясом с серебряным лососем, три шотландских чертополоха.



В 1929 г. прежний герб был восстановлен и учрежден большой герб, щит которого увенчан золотым решетчатым шлемом, на котором трижды серебряно-голубой бурелет, в клейноде рукопожатие двух рук (правая в латах, левая обнаженная), держащие ветвь лавра (символ мира) и чертополоха (символ Шотландии) и лавра. Щитодержатели: шотландский серебряный единорог и индеец, покоящиеся на зеленом подножии, в основании которого цветы майника – символа провинции и чертополоха. Эти же растения и в клейноде герба, над которыми девиз: «Одни защищали, другие захватывали».



Национальным символом также является и агат

Нунавут

Эта отдельная федеральная территория образована 31 марта 1999 г. Включает в себя восточную часть севера Канады с арктическими островами и акваторией Северного Ледовитого Океана.

Флаг территории учрежден 1 апреля 1999 г. Его полотнище состоит из двух равных частей: желтой (у древка) и белой. В центре флага изображен каменный монумент «инуксук» красного цвета. В верхнем углу вольной части флага – голубая звезда «Никиртсуитук» (эскимоск. – Полярная Звезда).



Голубой и желтый цвета флага символизируют богатства земли, моря и неба; красный – принадлежность к Канаде.

Герб также учрежден 1 апреля 1999 г. Он представляет собой круглый щит с золотым полем и синей главой, что символизирует богатства земли, моря и неба. В левой части золотого поля – синий инуксук – каменный монумент, который указывает инуитам⁴ путь в бескрайних просторах тундры. Инуксуком также отмечают священные для инуитов места. В правой части – каменный светильник кулик, символизирующий теплоту семьи и всей инуитской общины.

В главе щита пять золотых кругов, расположенных по вогнутой дуге, что символизирует жизнеутверждающие свойства солнца, которое то круглосуточно светит в полярном небе, то неделями не показывается из-за горизонта. Над дугой – золотая звезда «Никиртсуитук», которая издавна служила инуитам ориентиром в их дальних и трудных путешествиях и, подобно лидерству старейшин инуитских родов, остается неизменной.

Щит венчает изображение снежной хижины и'глу, которая символизирует традиционный уклад жизни и национальную культуру народа Нунавута, а также представителей законодательной власти территории, собирающихся воедино во имя блага Нунавута.

Венчающая герб британская королевская корона символизирует верховную власть британского монарха и равноправный статус Нунавута с другими территориями и провинциями Канады.

Щитодержатели – карибу (справа) и нарвал – полярное морское млекопитающее семейства дельфиновых, которые символизируют богатство природы суши и моря. Кроме того, мясо этих животных инуиты используют в пищу.

⁴ Самоназвание эскимосов, населяющих канадскую Арктику – инуиты, т.е. люди на языке эскимосов.



Подножие щита образуют глубоко проникающие друг в друга стилизованные изображения тундры и покрытого льдами моря. На части подножия, символизирующего тундру, изображены три наиболее распространенных вида диких арктических цветов.

Под подножием размещена девизная серебряная лента, на которой на языке инуктитут начертан девиз «Нунавут сангинивут» («Нунавут – наша сила»).

Нью-Брансуик

Первым флагом провинции, который был учрежден в 1868 г., стал британский «синий флаг» с гербом в вольной части.



Современный флаг – гербовой (пропорции 5: 8). Он учрежден 24 февраля 1965 г.



Герб провинции пожалован королевой Викторией 26 мая 1868 г. В красной его главе – золотой британский лев с голубым вооружением. В золотом поле – серебряный весельный одномачтовый корабль с серебряным парусом, двумя красными флагами и красным вымпелом. Корабль напоминает о бывшей когда-то частичной изоляции провинции и о существовавшем здесь раньше большом количестве корабельных верфей. Подножие поля – дважды чередующиеся голубые и серебряные волнистые пояса – символизирует океан.

Лев напоминает о герцогстве Брауншвейг в Германии, от которого провинция получила свое название. Это герцогство, гербом которого являются два золотых льва в красном поле, стало владением короля Георга III после вхождения этой территории в состав Британской империи в 1784 г.

В 1966 г. герб был увенчан золотой королевской короной, а под щитом на серебряной ленте появился девиз: «Надежда восстановлена».

Нынешний вид герб приобрел 25 сентября 1984 г., согласно указу королевы Елизаветы. В память о 200-летию создания колонии, герб был дополнен золотым рыцарским шлемом,

увенчанным короной, и щитодержателями – оленями, на шее которых в виде гербовых щитов флаг Великобритании (справа), в память об английских, шотландских и ирландских поселенцах, и королевский флаг Франции, в память о французских поселенцах.



Подножие герба составляет травяной покров с растущими на нем пурпурными фиалками – национальным символом провинции и побегами папоротника.

На золотой ленте начертан девиз: «Sperm Reduxit» («Восстановленная надежда»), что напоминает о беженцах – лоялистах.

Ньюфаундленд и Лабрадор

Это самая восточная провинция Канады, вошедшая в ее состав 31 марта 1949 г. и называвшаяся до февраля 2002 г. Ньюфаундленд.

На протяжении своей многовековой истории колония, а затем провинция сменила несколько флагов. Первым из них был флаг Лондонско-Бристольской колонизационной компании – красное полотнище, разделенное белым прямым крестом.



В 1868 г. был учрежден флаг обратных цветов – английский флаг Святого Георгия с изображением золотой короны на перекрестии креста.



В 1870 г. флагом колонии стал британский «синий флаг» в вольной части которого в белом круге был изображен бэдж – корона Тюдоров под которой надпись «TERRA NOVA» («Новая земля»).



В 1904 г. колонии был пожалован новый бэдж, который стал изображаться в вольной части «красного» и «синего флагов» Ньюфаундленда.



В 1934 г. Ньюфаундленду был пожалован герб, созданный на основе герба Лондонско-Бристольской компании. Его изображение и было помещено в вольной половине британского «красного флага», ставшего флагом доминиона Ньюфаундленд.




После вхождения доминиона в состав канадской федерации этот флаг остался флагом провинции Ньюфаундленд.

28 мая 1980 г. для провинции был учрежден новый флаг (пропорции 1: 2), напоминающий флаг Ирландии.



Нынешний флаг провинции учрежден в октябре 2001 г. Он представляет собой белое полотнище, символизирующее снега и льды. В первой половине полотнища – четыре синих треугольника, напоминающие своим расположением флаг Великобритании. Это символизирует наследие Содружества наций и море. Во второй части полотнища два белых треугольника с красной каймой и золотая стрелка с красной каймой. Красный цвет символизирует человеческие усилия, а два треугольника – материк и окружающие его острова, а также устремленность в будущее. Золотая стрелка символизирует путь к вере и в будущее. Кроме того, считается, что на флаге присутствуют и другие изображения: крест, контур листа клена, трезубец (символизирует длительную зависимость от рыболовства и ресурсов моря). Если флаг вывешивается вертикально, то стрелка ассоциируется с мечом, что должно напоминать о жертвах, понесенных в годы Второй мировой войны.

Проект флага разработан художником Кристофером Праттом.



Неофициально используется и франконский флаг (пропорции 1: 2).



Первым гербом Ньюфаундленд стал 1 января 1637 г. герб Лондонско-Бристольской компании: красное поле разделено четырехчастно серебряным крестом, в первой и четвертой частях – золотой британский лев, во второй и третьей – серебряный единорог.

В 1904 г. колонии Ньюфаундленд был пожалован бэдж, где было изображено как бог торговли Меркурий представлял аллегорической фигуре «Британии – владычицы морей» коленопреклоненного рыбака, вышедшего из лодки и протягивавшего ей свой улов, в сопровождении латинских надписей, означавших «Я приношу тебе свои дары» и название острова – «Новая земля».

Этот бэдж изображался на «красном флаге» и печати колонии до 1975 г.



В 1975 г. доминиону был пожалован герб, в основе которого опять герб Лондонско-Бристольской компании. Его красное поле разделено четырехчастно серебряным прямым крестом, в первой и четвертой частях золотой британский коронованный лев, во второй и третьей – серебряный шотландский единорог. Клейнод – на трижды золото-красном бурелете лось, хотя лосей в этой провинции нет, очевидно, что в начале XVII в., когда создавался герб, английские герольды не знали как выглядит олень карибу, который здесь обитает. Щитодержатели – два индейца в боевом снаряжении с луками. Подножие герба зеленое, по нему золотая лента с девизом: «Ищите первыми царство божие». Этот девиз объясняется тем, что Ньюфаундленд в 1583 г. был первой заморской колонией Великобритании, положившей начало Британской империи.



Национальными символами провинции являются кувшинка и камень лабрадорит.

Собственные символы имеет и Лабрадор. Его флаг представляет собой полотнище (пропорции 2: 3), состоящее из трех горизонтальных полос: белой, зеленой и голубой (пропорции 2: 1: 2). В первой четверти, на белой полосе – изображение хвойной ветки.

Цвета флага соответствуют цветам герба и символизируют: белый – снега и льды, зеленый – леса, голубой – океан и небо.



В поле щита герба Лабрадора схематично изображены три серебряные горные вершины, в их подножии – четыре зеленые ели над серебряно-голубыми волнами, что символизирует неофициальное название «Земля гор, лесов, рек и озер». Над горами – семилучевая золотая звезда.




Три серебряные вершины символизируют три основные группы населения: индейцев, инуитов (эскимосов) и европейских поселенцев. Четыре зеленые ели – четыре стороны света (направления компаса) и разнообразие территорий, ландшафтов, сообществ и образов жизни. Волнистые серебряные и голубые пояса в подножии – реки, озера и море; их чередование – смену сезонов. Золотая Полярная Звезда – расположение территории и культуру северных народов, а также – путеводную звезду, указывающую путь к светлому будущему. Ее семь лучей напоминают, что народ должен сохранить свою землю для седьмого поколения.

Клейнод – на трижды золото-красном бурелете полярная сова. Щитодержатели – два карибу, животное, являющееся основным средством существования коренного населения Лабрадора. Подножие – участок тундры, покрытый лишайником и мхом карибу.

На золотой ленте с красным подбоем начертан девиз: «Munus splendidum mox explebitur» («Трудная задача будет скоро выполнена») – перевод первой строфы «Оды к Лабрадору».

Онтарио

Флаг провинции (пропорции 1: 2) учрежден 21 мая 1965 г. Это британский «красный флаг» с гербом провинции в вольной части.



Первым гербом, который появился на территории Онтарио, был герб Компании Гудзона залива, учрежденный в 1678 г. Он представлял собой щит, разделенный четырехчастно крестом, в каждой части – по бобру натурального цвета. Этот щит, увенчанный охотничьей шапкой с собакой на ней, поддерживали два оленя, опиравшиеся задними ногами на ленту с девизом на латыни.

Гербом созданной в 1824 г. Компании Канада, получившей во владение 4,5 миллиона акров территории в нынешней провинции Онтарио, был щит, поле которого разделено на четыре части крестом Святого Георга, обремененного золотым британским львом. В серебряных частях поля – фигуры натурального цвета: в первом – бобр, во втором – перекрещенные пила и топор, в третьем – плуг, в четвертом – сноп; символизирующие основные виды деятельности поселенцев. В главе щита, на горностаевом поле, чертополох, роза Тюдоров и трилистник – символы Шотландии, Англии и Ирландии.



Нынешний герб провинции учрежден 26 мая 1868 г. и подтвержден 27 февраля 1909 г. В зеленом поле щита – золотая ветвь с тремя золотыми кленовыми листьями – символ Канады; в серебряной главе – красный крест Святого Георга, символизирующий Англию.

Щит увенчан рыцарским шлемом; клейнод – на трижды золото-зеленым бурелете черный идущий медведь. Щитодержатели – золотые лось (справа) и олень, под ними лента с девизом: «Верные вначале, верными и остаются».



Национальные символы провинции – белый трилиум и аметист.

Остров принца Эдуарда

Это самая маленькая провинция по территории и народонаселению находится в составе Канады с 1 июля 1873 г.

Флаг (пропорции 2:3) учрежден 24 марта 1964 г. Он повторяет рисунок герба и по вольным краям имеет красно-белую кайму.



Герб провинции, созданный на основе печати колонии 1769 г., учрежден в 1871 г. и подтвержден 30 мая 1905 г.


В серебряном поле гербового щита – на зеленом подножии большое дерево с зеленой кроной и золотыми желудями – «дуб Англии» три молодые деревца справа от него, которые в настоящее время символизируют три района провинции. В красном поле главы щита – золотой британский лев с голубым вооружением. Под щитом – лента с девизом: «Малые под защитой великого (большого)».

26 апреля 2002 г. герб обрел щитодержателей, клейнод и подножие, на котором национальный символ провинции – венерин башмачок. В клейноде второй национальный символ – синяя сойка.



Саскачеван

Флаг этой провинции, которая находится в составе Канады с 1 сентября 1905 г., учрежден 22 сентября 1969 г.



Его полотнище (пропорции 1: 2) состоит из двух горизонтальных полос гербовых цветов: зеленой и желто-золотистой. На зеленой полосе у древка изображен герб провинции; в вольной части флага на зеленом стебле с листьями красный цветок – это национальный символ провинции – красная лилия прерий. Зеленый цвет флага символизирует леса, желтый – пшеничные поля.

Неофициально используется и франконский флаг (пропорции 7: 12), учрежденный в 1976 г.



Герб провинции пожалован 25 августа 1906 г. В его зеленом поле три золотые снопа пшеницы, что символизирует пшеничные поля в прерии. В золотой главе – красный британский лев с голубым вооружением, символизирующий бывшую метрополию «мать-Англию».



Национальным символом помимо красной лилии прерий является и острохвостый тетерев.


Северо-Западные Территории

Этот крупнейший регион Канады, занимающий почти 1/3 ее территории. В ее составе он с 15 июля 1870 г.

Флаг (пропорции 1: 2), учрежденный 1 января 1969 г. по виду напоминает флаг Канады, но вместо красных имеет голубые полосы, а в центре – изображение гербового щита. Голубой цвет символизирует моря и озера, белый – льды и снег.



Также используется и франконский флаг.



Герб учрежден 24 февраля 1956 г. Серебряная глава поля щита отделена зубчато, в ней волнистый пояс. Поле волнисто скошено справа: в первой красной части серебряная голова лисы анфас; вторая зеленая часть усеяна золотыми гонтами. Клейнод – на трижды серебряно-красном бурелете два золотых нарвала, между которыми серебряная роза ветров.



Глава щита символизирует Северо-западный проход; красное поле – тундру, зеленое – леса южной части; серебряная голова арктической лисы – местную фауну, золотые гонты – полезные ископаемые; роза ветров – Северный магнитный полюс.

Национальные символы провинции: растение – горный гривалит, камень – золотой самородок.

Территория Юкон

В составе Канады с 13 июня 1898 г.

Флаг (пропорции 1: 2) учрежден 1 марта 1968 г. Он состоит из трех вертикальных полос: зеленой, белой и голубой (пропорции полос 1: 2: 1). В центре белой полосы – герб провинции.

Зеленая полоса флага символизирует таежные леса, белая – снега, голубая – воды.



Используется и франконский флаг, учрежденный 15 августа 1996 г.



Герб пожалован 24 февраля 1956 г. Поле гербового щита пересечено дваждыстропильно серебром. В первом голубом поле – два узких волнистых серебряных столба, символизирующих реку Юкон Ривер. Красное второе поле обременено дважды двумя золотыми монетами в столб, что символизирует горы и природные богатства.



В серебряной главе щита – красный крест Святого Георга, в центре которого круглый щит геральдического беличьего меха. Крест символизирует Англию, щит на нем – меховую торговлю.

Клейнод – на трижды золото-красном бурелете лайка – верный помощник человека в условиях Арктики.

Снизу щит обрамлен двумя перекрещенными стеблями цветущего кипрея – национального растения провинции.

Кроме кипрея, национальными символами провинции являются ворон и лазурит.

Колумбия

Республика Колумбия – унитарная президентская республика.

Площадь: 1 138 914 км².

Столица: Богота.

Государственный язык: испанский.

Исполнительная власть в Колумбии принадлежит президенту, который является главой государства, правительства и верховным главнокомандующим. Законодательная власть принадлежит двухпалатному конгрессу, состоящему из палаты представителей и Сената.

Административное деление: 32 департамента и столичный округ.

До испанского завоевания на территории нынешней Колумбии существовало несколько государственных образований индейцев, среди которых высокого уровня развития достигла цивилизация чибча-муисков.

Первые европейцы появились здесь в 1499 г. Это были испанские мореплаватели А. де Охеда и Р. де Бастидас, которые, исследовав побережье нынешней Колумбии, объявили эту территорию собственностью испанской короны.

В 1538 г. территория Колумбии вошла в состав испанской колонии Новая Гранада, управляемой вице-королем Перу. В 1740 г. колония была выведена из-под власти вице-короля.

Крупнейшим выступлением против испанского господства стало восстание комунерос в 1781 г., которое было подавлено властями.

Очередное восстание, вспыхнувшее 20 июля 1810 г., стало началом войны за независимость испанской колонии Новая Гранада и 25 декабря 1810 г. на территории Колумбии была провозглашена независимая Республика Кундинамарка (ныне – департамент).

В 1811 г. здесь было провозглашено образование конфедерации Соединенных провинций Новой Гранады в составе Антьокии, Боливара, Бояки, Кауки, Магдалены, Панамы, Сантандера и Толимы (сейчас все – департаменты Колумбии, кроме Панамы, провозгласившей в 1903 г. независимость). 26 апреля 1814 г. эти территории объединились в единое государство, которое 17 декабря 1819 г. было провозглашено Федеративной Республикой Великая Колумбия. В ее состав вошли Новая Гранада, Венесуэла и Кито, а 29 мая 1822 г. – и Эквадор.

21 ноября 1831 г. Венесуэла и Эквадор провозгласили независимость и вышли из состава федерации, которая в 1858 г. была переименована в Федерацию Гранады, в 1866 г. – в Соединенные Штаты Колумбии, а в 1886 г. – в Республику Колумбия.

Флаг

Первым флагом Колумбии можно считать поднятый 25 декабря 1810 г. в Боготе флаг Республики Кундинамарка, состоявший из желтой и красной горизонтальных полос, что напоминало флаг Испании.



7 августа 1813 г., после полного разрыва с Испанией, флагом Кундинамарки был учрежден флаг, состоявший из небесно-голубой, желтой и красной горизонтальных полос. В центре полотнища изображен герб.



17 ноября 1811 г. независимым государством на территории нынешней Колумбии была провозглашена провинция Картахена. Ее флагом стало зеленое полотнище с изображением белой восьмилучевой звезды и широкими желтой и красной каймами.



Этот флаг, который в 1812—1813 гг. использовался Боливаром в Венесуэле, стал 27 ноября 1813 г. временным флагом образованной в 1811 г. конфедерации Соединенных провинций Новой Гранады, первый флаг которой состоял из горизонтальных голубой и белой полос и серебристой каймы.



14 ноября 1815 г. флагом Соединенных провинций стал флаг, состоявший из желтой, зеленой и красной горизонтальных полос.



7 августа 1819 г. зеленая полоса на флаге была заменена голубой.



17 декабря 1819 г. в Ангостуре состоялся конгресс, который провозгласил создание Федеративной Республики Великая Колумбия, национальным флагом которой стал желто-голубо-красный флаг, но ширина желтой полосы стала составлять 1/2 ширины флага.



После вхождения 29 мая 1822 г. в состав Федеративной Республики Великая Колумбия Эквадора, в первой четверти флага стали изображаться три пятилучевые звезды, причем они могли быть как голубого, так и белого цвета.





Государственный флаг Великой Колумбии за период ее существования менялся трижды. Первоначально в первой четверти полотнища цветов национального флага располагалось изображение герба федерации.




В 1821 г. был учрежден новый герб федерации, изображение которого было помещено уже в центре государственного флага.



Но с 1822 г. в центре государственного флага стал другой герб, созданный уже по правилам европейской геральдики.



После выхода из состава федерации Венесуэлы и Эквадора, 8 мая 1834 г. ее флагом стал флаг, состоявший из красной, синей и желтой и красной вертикальных полос. На синей полосе флага было изображение белой восьмилучевой звезды или государственного герба.



В период 26 июля – 26 ноября 1861 г. на средней полосе флага вместо одной звезды было изображено девять звезд, расположенных кругом, символизовавших девять провинций страны.



26 ноября 1861 г. президент страны Х. Мосера утвердил новый флаг (пропорции 2: 3), который представляет собой полотнище, состоящее из трех горизонтальных полос: желтой, голубой и красной (соотношение ширины полос 2: 1: 1). В центре флага – изображение государственного герба.



После переименования страны в Республику Колумбия, герб на флаге стал изображаться в белом круге, обрамленном красной каймой. Одновременно этот флаг является флагом военно-морского флота страны и штандартом президента.



Считается, что впервые желто-голубо-красный флаг предложил соратник Боливара – Миранда, который объяснял цвета следующим образом: золотая Южная Америка отделена голубым океаном от кровавой Испании.

В настоящее время в Колумбии цвета флага имеют другое значение: желтый (золотой) символизирует суверенитет и справедливость, голубой – мужество и верность и красный – кровь, пролитую патриотами за свободу страны.

Герб

Первым гербом вице-королевства Новая Гранада был золотой щит с черным кондором, увенчанным короной и держащим в когтях по красному плоду граната на ветви. Девять таких же, но золотых плодов граната было на синей кайме щита.



Кондор был изображен и на гербе Республики Кундинамарки, учрежденным в 1813 г.

Кондор держал в правой лапе меч, в левой – плод граната и был увенчан фригийским колпаком. Разорванная цепь, обрамлявшая кондора, символизировала полную независимость от Испании.




В 1819 г. был учрежден герб Великой Колумбии, представлявший собой натуралистическую картину: индеец с аллигатором на берегу океана, над которым встает солнце свободы, озаряющее три серебряные звезды, символизировавшие членов федерации. Другой символ свободы – фригийский колпак был воздет на копьё, которое индеец держал в руке.



В 1821 г. гербом Великой Колумбии стало изображение ликторского пучка со связанными с ним луком и тремя стрелами (символы членов федерации) в обрамлении двух рогов изобилия.



Однако, уже 1822 г. был учрежден новый герб Великой Колумбии, созданный по правилам европейской геральдики.



После выхода из состава Великой Колумбии Венесуэлы и Эквадора, 8 мая 1834 г. был учрежден герб, который (с небольшими изменениями, последние из которых внесены в 1955 г.), является современным государственным гербом Республики Колумбия.



Герб 1834 г.



Герб Соединенных Штатов Колумбии (1861—1886)



Герб Республики Колумбия

Гербовой щит с золотой каймой пересечен трижды золотом. Все три поля щита голубые. В первом поле плод граната, напоминающий о вхождении территории страны в состав Новой Гранады, по обе стороны его два золотых рога изобилия, из правого высыпаются плоды, из левого – золотые монеты, что символизирует природные богатства, плодородие земли и полезные ископаемые. Во втором поле красный фригийский колпак воздетый на пику, символизирующий борьбу за свободу и независимость. В третьем поле разделенные полоской суши и горами два океана, на которых по трехмачтовому паруснику, причем верхний плывет под полными парусами, а нижний стоит на якоре. Это поле символизирует Панамский перешеек, так как в то время, когда создавался герб, Панама была еще частью Колумбии.



Щит положен поверх четырех перекрещенных национальных флагов, символизирующих славу, и увенчан кондором натурального цвета с распростертыми крыльями – латиноамериканский символ свободы, держащим в клюве зеленый лавровый венок. Над щитом, через грудь орла, расположена золотая лента с девизом: «LIBERTAD Y ORDEN» («Свобода и порядок»).

Коста-Рика

Республика Коста-Рика – унитарная президентская республика.

Площадь: 51 100 км².

Столица: Сан-Хосе.

Государственный язык: испанский.

Глава государства – президент. Высший орган законодательной власти – однопалатная Законодательная ассамблея. Высший орган исполнительной власти – совет правительства во главе с президентом.

Административное деление: семь провинций, каждая из которых делится на кантоны, а те – на муниципалитеты.

До испанского завоевания на территории страны жили индейцы – выходцы из Мексики, Южной Америки и островов Карибского моря. В 1502 г. побережье Коста-Рики исследовал Христофор Колумб, который назвал его Новым Карфагеном (Нуэво Картаго). Но вскоре испанцы стали называть страну Богатым берегом (Коста-Рика), так как жившие здесь индейцы носили золотые украшения.

В 1513 г. началась испанская колонизация страны и в 1568 г. Коста-Рика стала провинцией в составе генерал-капитанства Гватемала.

В 1821 г., в ходе освободительной войны латиноамериканских колоний против Испании, губернатор был смещен и образовано временное правительство провинции, а 15 сентября 1821 г. Коста-Рика провозгласила независимость.

В 1822—1823 гг. Коста-Рика входила в состав Мексиканской империи, а в 1823 г. она присоединилась к федерации Соединенных провинций Центральной Америки. В 1838 г. из-за противоречий между провинциями федерация распалась, но только 31 августа 1848 г. Коста-Рика была провозглашена независимой республикой, которая 1850 г. была признана Испанией.

В 1948—1949 гг. Коста-Рика пережила гражданскую войну, в 1955 г. – военное вторжение сторонников бывшего президента, в 1970—1980-х гг. – экономический спад и обострение внутривнутриполитической обстановки.

В 1990 г. президентом Коста-Рики стал лидер партии Социал-христианского единства. В результате принятых им мер по либерализации экономики и приватизация госсектора в стране произошел рост безработицы и социальной напряженности.

Флаг

Первым флагом Коста-Рики стал флаг, учрежденный временным правительством провинции в 1821 г. Он представлял собой прямоугольное полотнище, состоявшее из трех горизонтальных полос равной ширины: голубой, желтой и голубой.



Этот флаг просуществовал до вхождения Коста-Рики в состав Мексиканской империи. После выхода из состава империи, 10 мая 1823 г. был учрежден новый флаг Коста-Рики: на белом полотнище красная шестиконечная звезда.




После вхождения Коста-Рики в состав Соединенных провинций Центральной Америки ее флагом стал флаг федерации, учрежденный 21 августа 1823 г. Национальным собранием (голубо-бело-голубой с изображением герба федерации в середине), дополненный изображением герба Коста-Рики на нижней голубой полосе.



Очередной флаг Коста-Рики был учрежден 21 апреля 1840 г., после распада федерации: бело-голубо-белое полотнище с изображением герба – «звезда Карильо» в середине.



В 1845 г. Коста-Рика в очередной раз сменила свой государственный символ – новым флагом стало синее полотнище, разделенное четырехчастно белым крестом, а в красной первой четверти были изображены шесть (по количеству провинций) белых пятиконечных звезд.



Нынешний флаг Коста-Рики был создан женой тогдашнего президента страны незадолго до провозглашения независимости. Причем, она не только разработала рисунок флага, используя для него цвета флага французской революции 1789 г., но и сшила его первый экземпляр. Этот сине-бело-красно-бело-голубой флаг (пропорции полос 1: 1: 1: 1: 1) с изображением герба в центре был учрежден Декретом президента №147 от 29 августа 1848 г., а впервые поднят 12 ноября 1848 г.



В 1906 г. флаг был изменен: его центральная полоса стала в два раза шире остальных, а герб, учрежденный в этом же году, стал изображаться в первой половине полотнища.

Последний раз флаг (пропорции 3: 5) был изменен 21 октября 1964 г., в связи с внесением изменений в рисунок герба.



Флаг Коста-Рики напоминает о флаге Соединенных провинций Центральной Америки и символизирует девиз французской революции: «Свобода, равенство, братство». Кроме того, синяя полоса символизирует небо, белая – мир, красная – живущих здесь людей.

Герб

Первый герб Коста-Рики, учрежденный 4 марта 1823 г., представлял собой изображение перекрещенных серебряного оружейного ствола и зеленой пальмовой ветви и красной шестилучевой звезды над ними. Это изображение было в середине золотого щита, по кайме которого располагалась надпись «Свободная Коста-Рика».



После вхождения Коста-Рики в состав Соединенных провинций Центральной Америки, с 21 августа 1823 г. ее гербом стал герб федерации (см. «Гватемала»).



Герб собственно Коста-Рики, как провинции федерации, был учрежден 2 ноября 1824 г.



После распада федерации, 21 апреля 1840 г. был учрежден герб независимой Коста-Рики, который представлял собой восьмиконечную серебряную звезду с лучами в виде веточек в круглом голубом поле. На золотой кайме поля – перевитые голубой лентой ветви лавра и мирта и надпись «Государство Коста-Рика».



В 1848 г., незадолго до провозглашения независимости, художником Антолином Шиншиллой был создан рисунок герба, который был учрежден государственным Декретом президента №147 от 29 августа 1848 г.

Герб представляет собой щит на котором изображены горы, пересекающие всю страну, на переднем и заднем плане – Тихий океан и Карибское море, которые омывают берега Коста-Рики, и два парусника – символ внешних связей страны. Над горами – пять серебряных звезд, озаряемых восходящим над Карибским морем солнцем демократии и свободы.



Щит положен поверх перекрещенных двух винтовок, двух алебард и восьми национальных знамен. Под щитом – перекрещенные золотые ствол пушки и рог изобилия. Снизу герб полуобрамляли две миртовые ветви, а сверху – золотая лента с надписью «AMERICA CENTRAL». Золотая лента с надписью «REPUBLICA DE COSTARICA» полуобрамляла щит сверху.



В 1906 г. герб приобрел современный вид, за исключением звезд, количество которых 21 октября 1964 г. было увеличено с пяти (пять членов бывшей федерации Соединенных провинций Центральной Америки) до семи (семь провинций страны: Алахуэла, Гуанакасте, Картаго, Лимон, Пунтаренас, Сан-Хосе, Эредиа).



Герб символизирует географическое положение и рельеф Коста-Рики. Три горы – это наиболее мощные вулканические конусы горной цепи Центральных Кордильер: Поас (2704 м и самый большой кратер – диаметр 1600 м) с кратерным озером и гейзерами, двойной массив Ирасу – Турриальба (3442 м), а также самая высокая гора страны Чиррипо-Гранде (3819 м). Водные пространства по обеим сторонам вулканов горной цепи – это омывающие Коста-Рику Тихий океан и Карибское море. Восходящее солнце символизирует свободу, а парусные корабли – торговлю и международные связи страны. Семь звезд символизируют

семь провинций страны, а золотой фигурный щит с 80 жемчужинами напоминает о значении названия Коста-Рика – «Богатый берег».

Во главе герба серебряная лента с названием государства «REPUBLICA DE COSTARICA», под которой – две миртовые ветви. Над гербом еще одна лента – голубая, на которой серебром начертано «AMERICA CENTRAL».

Куба

Республика Куба, согласно ее Конституции, – «социалистическое, независимое и суверенное государство трудящихся, созданное всеми и для блага всех в форме унитарной демократической республики».

Площадь: 110 861 км².

Столица: Гавана.

Государственный язык: испанский.

Глава государства – председатель Государственного Совета. Высший законодательный орган – однопалатная Национальная ассамблея народной власти. Высший исполнительный орган – совет министров (правительство).

Административное деление: 14 провинций, которые делятся на 169 муниципий, включая одну особую центральную подчинения (о. Хувентуд).

Для европейцев Куба была открыта 27 октября 1492 г., когда острова достигла первая экспедиция Х. Колумба. В 1510 г. началась колонизация Кубы испанцами, которые нашли здесь небольшие запасы золота. Вскоре его запасы истощились и основной специализацией испанской колонии, которая в 1596 г. получила статус генерал-капитанства, стало плантационное хозяйство тропических культур и скотоводство.

К началу XIX в. Куба стала одной из самых важных испанских колоний, но гнет метрополии вызывал все более широкий протест различных слоев и этнических групп населения и в 1809—1810 гг. прошли первые антииспанские выступления кубинцев.

Следующий этап борьбы за независимость Кубы начался 10 октября 1868 г., когда близ Яра вспыхнуло антиколониальное восстание, переросшее затем в 10-летнюю войну. Главным ее итогом стала принятие 10 апреля 1869 г. первой Конституции Кубы, отменившей рабство.

Новое восстание за независимость началось 24 февраля 1895 г. и 16 сентября 1895 г. повстанцы провозгласили создание Кубинской Республики и отделения ее от Испании.

Стремясь использовать борьбу кубинского народа в своих интересах, США 25 апреля 1898 г. вступили в войну с Испанией, которая закончилась оккупацией острова американскими войсками 1 января 1899 г.

20 мая 1902 г. Куба получила формальную независимость, но под давлением США в Конституцию страны была включена т.н. поправка Платта, означавшая установление над страной неофициального протектората США.

В 1925 г. при поддержке США на Кубе была установлена диктатура Х. Мачадо, которая была свергнута 12 августа 1933 г. в результате революции. Пришедшее к власти временное революционное правительство в 1934 г. было низложено в результате переворота, совершенного полковником Ф. Батистой. В период его правления была легализована компартия (1938), основан Профцентр трудящихся (1939), а в 1940 г. принята новая Конституция – одна из наиболее демократических в мире того времени.

Однако последующие правительства стали проводить политику гонения демократических сил, что вызвало их активизацию. Опасаясь победы демократов на выборах в июне 1952 г., генерал Батиста 10 марта совершил государственный переворот и установил в стране военно-полицейский режим.

26 июля 1953 г. против диктатуры вспыхнуло восстание, которым руководил Ф. Кастро. Но оно было жестоко подавлено и Ф. Кастро и его сподвижники были вынуждены бежать

в Мексику, где преступили к подготовке нового вооруженного восстания, создав организацию «Движение 26 июля».

С 1956 г. «Движение 26 июля» начало вооруженную борьбу против диктатуры. 25 ноября 1956 г. от берегов Мексики тайно отошла шхуна и 2 декабря на Кубу высадился отряд повстанцев под командованием Ф. Кастро, который развернул в горах Сьерра-Маэстра партизанскую войну против диктаторы.

1 января 1959 г. повстанцы вступили в Гавану. В 1959 – 1960 гг. на Кубе были осуществлены социальные реформы и вскоре страна стала типичным представителем социалистического блока, поддерживаемая СССР.

После развала СССР Куба оказалась не способной самостоятельно обеспечить свой внутренний рынок, однако в последние годы ситуация в стране постепенно улучшается.

Флаг

Описание первого флага независимой Кубы содержит проект Конституции страны, разработанный в период выступлений за независимость в 1809—1810 гг. Согласно ему, флаг должен был состоять из зеленой, пурпурной и белой горизонтальных полос.



Но этому флагу не суждено было стать государственным флагом Кубы, как и флагом других национально-освободительных обществ и движений.

Так, флагом тайного общества сторонников независимости «Солнце и лучи Боливара», существовавшего на Кубе в 1821—1823 гг., было синее с красной каймой полотнище с изображением в центре солнца с лицом и 16 лучами.

Флагом действовавшего в 1847—1848 гг. патриотического общества «Кубинская роза» был сине-бело-синий флаг с восьмиконечной белой звездой на нижней полосе или такой же красной звездой на средней полосе, а также сине-бело-красный флаг.

Действовавший в это же время Гаванский клуб имел флаг, состоявший из пяти красных и белых чередующихся полос и синей первой четверти в которой была изображена белая восьмиконечная звезда.

Флаг восстания, начавшегося 10 октября 1868 г. под руководством Карлоса Мануэля Сеспедеса, состоял из белой и синей горизонтальных полос и красного квадрата на белой полосе у древка, на котором была изображена белая пятиконечная звезда.



Однако, из-за интриг среди руководителей восстания, на Учредительной ассамблее 1868—1869 гг., когда в разгар освободительной войны создавался первый парламент Кубы, государственным флагом был принят флаг, который в 1850 г. поднял над островом другой руководитель движения за независимость – генерал венесуэльской армии Франсико Лопес.

В 1848 г. он поручил живущему в эмиграции в Нью-Йорке кубинскому поэту и редактору газеты «La Verdas» («Правда») Мигелю Толону создать флаг для независимой Кубы. Так как Толон был одним из сторонников вхождения Кубы в состав Северо-Американских Штатов, то за образец он взял американский звездно-полосатый флаг, цвета которого соответствовали цветам флагов Великой французской революции. Треугольник был позаимствован из символики масонов, где он символизировал силу и справедливость. Звезда была позаимствована с флага Техаса, так как создатели флага прочили Кубе судьбу Техаса, который в 1836 г. провозгласил независимость от Мексики под синим флагом с белой звездой, а через девять лет стал американским штатом, поэтому и созданный флаг был назван, как и техасский, «флагом одинокой звезды». Таким образом, звезда, получившая название «La Estrella Solitaria» («Одинокая звезда»), символизировала будущее Кубы в качестве штата США, где она должна была «засверкать в североамериканском созвездии».

В целом символика флага объяснялась следующим образом. Три горизонтальных синих полосы символизируют три департамента Кубы – Западный, Центральный и Восточный (административно-территориальное деление Кубы до 1878 г.), а также мудрость, добродетель и красоту. Две белых полосы – миролюбие кубинцев и чистоту их революционных идеалов. Равносторонний треугольник – идеалы революции: свободу, равенство и братство, а также равноправие белых, негров и мулатов. Красный цвет треугольника – кровь, пролитую патриотами в борьбе за независимость. Звезда – путеводную звезду, указывающую путь к свободе, надежду на светлое будущее, а также символизирует путеводную звезду, указывающую путь к свободе, свободу и национальное единство.



Впервые на Кубе флаг был поднят 19 мая 1850 г. в Карденасе, на северном побережье острова, где генерал Аньес Лопес высадился с 600 соратниками, предприняв неудачную попытку освободить Кубу от испанцев.

В 1868 г. этот флаг стал флагом Кубинской Республики, существовавшей до 1878 г., затем – флагом Кубинской революционной партии, созданной Хосе Марти. В 1895—1898 гг. под этим флагом проходила еще одна национально-освободительная война кубинского народа, а в 1902 г. он стал государственным флагом независимого кубинского государства (официально учрежден 20 мая 1902 г.) и остается им до настоящего времени. Только в 1952 г. пришедший к власти генерал Батиста распорядился использовать на Кубе в качестве государственного зелено-голубо-красно-желто-белый флаг, под которым в 1933 г. происходил возглавляемый им «переворот сержантов».



Флаг «Движения 26 июля» состоял из красной и черной горизонтальных полос, которые символизировали девиз «Родина или смерть!», и изображением сокращенного названия организации. Но одновременно партизаны использовали и «флаг одинокой звезды». Эти флаги партизаны в 1957 г. водрузили на самой высокой вершине страны – пике Туркино, который провозгласили «свободной территорией Кубы».

После победы кубинской революции, «флаг одинокой звезды» был учрежден государственным флагом страны, а флаг восстания 1868 г. – гюйсом военно-морского флота.

Герб

Учрежденный в 1516 г. герб испанской колонии Куба представлял собой двучастный щит, в верхнем поле которого была Святая Дева Мария в окружении ангелов, а в нижнем, на фоне гор и деревьев, – Святой Яков на лошади с поднятым мечом в обрамлении монограмм испанских королей Фердинанда, Изабеллы и Карла I.

Согласно «Конституции Инфанте» 1810 г., гербом независимой Кубы должно было стать изображение на щите карты Кубы над которой индианка с луком, стрелами и рогом

изобилия в обрамлении ветвей цветущего табака. Щит, увенчанный фригийским колпаком свободы, окружали шесть звезд и надпись «Независимая Республика Куба». Но этот герб остался проектом.



Тайное южноамериканское патриотическое общество «Великий легион черного орла», действовавшее на острове в 1824—1830 гг., использовало герб, в голубом поле которого было два серебряных столба, а в красной главе – четырехлучевая серебряная звезда. Над щитом располагалась надпись «Свободная Куба».



Подобный герб, но с треугольной серебряной главой на которой была красная пятилучевая звезда, и увенчанный фригийским колпаком, имел и созданный в 1847 г. в Нью-Йорке Кубинский совет, преобразованный 19 октября 1852 г. в Кубинскую хунту, после чего на гербе была изменена надпись и появилась дата преобразования.



Однако, хотя все эти гербы и приобрели определенную известность за годы национально-освободительной борьбы, но гербом независимой Кубы был учрежден герб, созданный в 1849 г. Мигелем Толонем. Он представляет собой рассеченный щит с главой. В ней – восходящее над океаном и двумя полуостровами золотое солнце с золотыми лучами, между полуостровами – золотой ключ. Первое голубое поле щита пересечено двумя серебряными левыми перевязями. Во втором – королевская пальма и естественный ландшафт.



Фактически в главе герба изображены Карибское море и полуострова Флорида и Юкатан, а ключ – это Куба, действительно занимающая ключевое положение при входе в Мексиканский залив. Это изображение ключа позаимствовано с испанского герба Гаваны, где он изображен рядом с тремя крепостными башнями.

Три голубые полосы в первом поле – это три существовавшие в то время провинции Кубы, также они символизируют мудрость, добродетель и красоту. Две серебряные – символизируют чистоту общества и чистоту идеалов революции.

Второе поле герба символизирует природу острова и плодородие земли.

Щит расположен поверх связки прутьев, увенчанной красным фригийским колпаком с серебряной «одиноким звездой», что символизирует республиканский строй и свободу, и обрамлен справа ветвью вечнозеленого дуба, а слева ветвью кофе, что символизирует крепкую силу и жизнеспособность страны, природу острова и основной продукт экспорта.

Свободу Кубы символизирует и восходящее солнце со множеством лучей (напоминающее флаг «Солнца и лучей Боливара»), оно также символизирует рождение нового государства, его яркое, славное будущее, а также напоминает о жарком тропическом климате Кубы.



Во второй половине XIX в. этот герб был основой символов освободительных движений и организаций, где изображался в окружении различных флагов, оружия, ядер, труб, барабанов. На некоторых символах были девизы «Родина и свобода», «В единстве – сила» или солнечное сияние. Фригийский колпак на них изображался не всегда, а число звезд на нем было от одной до тринадцати. Так, на гербе Кубинской Республики 1869 г. гербовый щит окружали солнце, государственный флаг, флаг 1868 г., вымпелы, два ружья, два копья, винтовка со штыком, меч и ветвь.

Свой современный вид государственный герб Кубы приобрел в 1902 г., после провозглашения независимости, а впервые официально был учрежден в 1906 г.

Мартиника

Мартиника – заморский департамент Франции.

Площадь: 1 100 км².

Административный центр: Фор-де-Франс.

Официальный язык: французский.

Глава центральной исполнительной власти – президент Французской Республики. Глава местной исполнительной власти – префект, назначаемый правительством Франции. Высший орган законодательной власти – Национальное собрание Франции, в котором Мартиника представлена четырьмя депутатами в палате депутатов и двумя сенаторами в Сенате.

Органы местного самоуправления – Генеральный совет и Региональный совет.

Административное деление: два округа, которые делятся на кантоны, а те – на коммуны.

Остров открыт в 1502 г. экспедицией Христофора Колумба. Но испанцы не нашли здесь золота, поэтому не стали его колонизировать. Колонизация Мартиники началась французами в 1635 г. Сначала остров принадлежал частной компании, а в 1664 г. был выкуплен и стал королевской колонией.


В XVIII – XIX вв. Мартинику неоднократно захватывали англичане (1762—1763, 1794—1802 и 1809—1814).

В 1848 г. власти Франции отменили здесь рабство, а в 1870 г. жители Мартиники получили формальные избирательные права, а также свое представительство во французском парламенте.

В 1946 г. правительство Французской Республики предоставило Мартинике статус «заморского департамента» в составе Франции.

Флаг


Официальным флагом Мартиники является флаг Франции.



Также существует и неофициальный, исторический флаг, учрежденный эдиктом от 4 августа 1766 г., согласно которому суда французских колоний Мартиники и Сэн-Люсии должны были ходить под синим флагом, на котором был изображен белый крест, а в каждой

четверти – змея, изогнутая в форме латинской буквы «L» – первой буквы названия колонии (Lucia).

На основе этого флага (пропорции сторон 2: 3) был создан и герб острова.



С октября 1997 г. неофициальным флагом Мартиники является и флаг Движения за независимость Мартиники («МІМ»), который состоит из чередующихся черной, белой, красной, белой и черной горизонтальных полос (пропорции полос 2: 1: 8: 1: 2). На красной полосе, у древка, изображена золотая эмблема.



Также на острове используется и флаг, созданной в 1958 г. Народной партии Мартиники («РРМ»), которая возглавляет движение за предоставление Мартиники права внутренней автономии. Он состоит из зеленой и черной горизонтальной полос и красного треугольника у древка.



Герб департамента учрежден в 1796 г. Он представляет собой щит, голубое, с серебряной каймой, поле которого разделено четырехчастно серебряным прямым крестом. В каждой части поля – по серебряной змеи, обращенной влево.



Изображенная на гербе и флаге змея – это т. н. копьевидная змея (*Bothrops lanceolatus*), обитающая на Мартинике. Считается, что этих змей завезли на остров колонизаторы, пытавшиеся предотвратить побег рабов со своих плантаций. Но вскоре змеи размножились в местных болотах в таких огромных количествах, что стали доставлять неудобства и колонизаторам, поэтому для их уничтожения из Индии были завезены мангусты.

Мексика

Мексиканские Соединенные Штаты – федеративная президентская республика.

Площадь: 1 972 547 км².

Столица: Мехико.

Государственный язык: испанский

Исполнительная власть в стране принадлежит президенту, который является главой государства и правительства. Высший орган законодательной власти – Конгресс Союза, состоящий из Палаты сенаторов (Сената) и Федеральной палаты депутатов.

Административное деление: 31 штат и Федеральный округ Мехико.

Мексика – страна древнейших цивилизаций ольмеков, майя, тольтеков, ацтеков и др. в 1519—1521 гг. была завоевана испанскими конкистадорами и на 300 лет стала колонией Испании, находясь в составе вице-королевства Новая Испания. 16 сентября 1810 г. в Мексике началось антиколониальное восстание и 28 сентября 1821 г. была провозглашена ее независимость, а в 1824 г. принята Конституция, согласно которой страна стала федеративной республикой. Вскоре в Мексике начался период военных мятежей и переворотов. Воспользовавшись этой ситуацией, США в 1845 г. аннексировали Техас, провозгласивший в 1836 г. свою независимость, а в 1846—1848 гг. захватили еще более 1/2 территории Мексики.

В 1854—1860 гг. в стране шла гражданская война между либералами и консерваторами, которая закончилась победой либералов. Но в конце 1861 г. на помощь консерваторам прибыли войска Испании, Великобритании и Франции и в 1863 г. французским войскам удалось захватить столицу, после чего Мексика была провозглашена империей.

В результате борьбы мексиканского народа, интервенты, понеся большие потери, в 1867 г. покинули страну.

В 1877 г. в Мексике была установлена диктатура Порфирио Диаса (официально президент в 1877—1880 и 1884—1911 гг.).


В 1910 г. в стране возникло народное движение против диктатуры, которое вылилось в Мексиканскую революцию (1910—1917), свергнувшую режим П. Диаса. 5 февраля 1917 г. была принята Конституция страны, на основе которой внутренняя политика строилась на основе идей революционного национализма, «соучастия» трудящихся, предпринимателей и государства в интересах национального развития.

В 1982—1988 гг., в целях выхода из экономического кризиса и решения проблем внешнего долга, правительство взяло курс на приватизацию и либерализацию, что привело к ускорению процессов инфляции, девальвации, росту цен и безработицы, обнищанию масс.


Новое правительство взяло курс на ускорение либеральных реформ на основе «социального либерализма», что привело к политической нестабильности, глубокому финансовому кризису и смене правительства, которое хотя и продолжило либеральные реформы, но основное внимание стало уделять демократическим реформам в политической сфере, в результате чего 2 июля 2000 г. на всеобщих выборах впервые президентом страны был избран кандидат от оппозиции.

Флаг


Флагом вице-королевства Новая Испания было белое полотнище с красным пнистым Андреевским крестом (бургундский крест), концы которого оканчивались королевскими гербами.



В начале XIX в. Мексике развернулось движение креолов за независимость, которое возглавили Мигель Идальго и Хосе Морелос. Но единого флага у движения не было – каждый из его вождей имел свой собственный. Так, дон Мигель Идальго и Костилья, начав борьбу за независимость 16 сентября 1810 г., флагом повстанцев провозгласил синее полотнище с изображением Святой Девы Марии – «Знамя Святой Девы Гваделупской».



В центре белого с бело-синей каймой флага повстанческого движения, которое возглавлял дон Хосе Мария Морелос и Павон изображался в окружении латинских надписей коронованный орел на кактусе, растущем на стыке трех мостов.



В дальнейшем появлялись и другие повстанческие флаги: из белой, синей и красной вертикальных полос; из расположенных в шахматном порядке синих и белых квадратов, окруженных красной каймой; и др. В частности, флагом войск Николаса Браво и Гваделупе Виктория в 1812—1817 гг. было полотнище из зеленой, белой и красной полос. Однако, когда в 1813 г. повстанцами был созван Национальный конгресс, на котором была провозглашена независимость Мексики, то флагом этого государства конгресс учредил «Знамя Святой Девы Гваделупской».

Это государство просуществовало недолго – на сторону испанцев перешла креольская аристократия и их объединенными силами первая мексиканская республика была ликвидирована.

В 1820 г., под влиянием идей победившей в Испании либеральной революции, к движению за независимость примкнул главнокомандующий испанских войск в Мексике генерал дон Аугусто де Итурбиде. В феврале 1821 г. он обнародовал план «Де Игуала», согласно которому в Мексике должна была быть провозглашена монархия, созданная по подобию испанской монархии Бурбонов. К этому периоду относится и возникновение легенды о создании современного мексиканского флага. Она гласит, что в январе 1821 г. предводитель повстанцев Висенто Гурреро и командующий королевских войск А. де Итурбиде, заключив перемирие в одиннадцатилетней гражданской войне, решили создать флаг для будущего государства. Для решения этой проблемы было создано заседание комитета. Один из членов комитета, идя на заседание, увидел, как солдат делил пополам арбуз, между зеленой кожурой и красной мякотью которого был белый слой. Именно такие цвета было предложено использовать для национального флага. Все члены комитета согласились с этим предложением, а в память о великом историческом предшественнике Мексики – государстве ацтеков, которое было уничтожено Испанией, в середине государственного флага было решено изобразить знак нахуати: сидящий на растущем посередине озера кактусе орел терзает змею. Таким образом, флаг должен был олицетворять высокую культуру ацтекского государства и согласие между бывшими противниками.

Члены комитета согласились с этим проектом и воплощением в жизнь плана Итурбиде, подписав «Три гарантии»: исповедание католической веры, равноправие живущих в Мексике испанцев и креолов, и независимость. Образованное вскоре коалиционное правительство получило название «армия трех гарантий», а зелено-бело-красный флаг, на котором был начертан девиз «Трех гарантий» – «Религия, независимость и единение» стал называться «флагом трех гарантий».

Официально первый государственный флаг Мексики был учрежден 24 февраля 1821 г., но его полосы располагались по диагонали и в другой последовательности: белая, зеленая и красная. В трех углах флага было изображено по шестиконечной звезде, а в центре флага –

корона, причем на красной полосе была белая звезда, на зеленой – красная, на белой – зеленая. Белый цвет флага символизировал чистоту католической религии, зеленый – надежду на независимость страны, красный – союз, скрепленный кровью креолов, метисов, индейцев и испанцев.



Флагом правительства (фактически – государственным флагом Мексики) был учрежден другой флаг. Его полосы также располагались диагонально и в такой же последовательности (белая, зеленая и красная), но в середине каждой полосы было изображение золотистой пятиконечной звезды.



Спустя некоторое время полосы стали располагаться горизонтально, но чередование цветов сохранилось прежним.



Только 2 ноября 1821 г. Временное правительство учредило новый флаг, рисунок которого сохранился до настоящего времени: три вертикальные полосы зеленого, белого и красного цветов, на центральной полосе – государственный герб.



В мае 1822 г. генерал А. де Итурбиде провозгласил себя императором Мексики Августином I и на центральной полосе государственного флага стал изображаться герб империи.



В 1823 г. в результате народного восстания, император был свергнут, а Мексика провозглашена республикой. 14 апреля 1823 г. указом Конституционного Конгресса был учрежден и новый государственный флаг, на котором был изображен герб республики.

К 1863 году, во время англо-французской агрессии, интервентам удалось захватить значительную часть территории Мексики и создать марионеточную империю, флагом которой остался прежний зелено-бело-красный, но с гербом империи на белой полосе.



Разгром интервентов в 1867 г. привел к восстановлению республики и ее символов, однако, после установления в 1876 г. реакционной диктатуры, в 1880 г. президент Порфирио Диас учредил новый герб, изображение которого было помещено в середине прежнего зелено-бело-красного флага.

В ходе буржуазно-демократической революции 1910—1917 гг., свергшей узурпатора Викториано Уэрты, новый президент страны дон Венустиано Карранса 20 сентября 1916 г. издал декрет, согласно которому на флаге стал изображаться новый герб, выполненный в национальном ацтекском стиле.

Последний раз государственный флаг Мексики претерпел изменения 16 сентября 1968 г., в связи с последним (на настоящее время) изменением изображения герба, кроме того, были изменены с 2: 3 на 4: 7 пропорции флага. Этот флаг был учрежден также и национальным флагом Мексики, так как существовавший с 1865 г. особый национальный флаг Мексики – зелено-бело-красный без герба был упразднен.



Зеленый цвет флага символизирует надежду, а также изобилие плодородной почвы, белый – чистоту помыслов населения, красный – кровь, пролитую за независимость страны.

Герб

С древних времен традиционной эмблемой ацтеков было изображение орла, терзающего змею, сидя на кактусе, который растет на скале среди озера. Эта эмблема отражает древнюю легенду ацтеков. Согласно ей, долгое время ацтеки вели кочевой образ жизни и нигде не могли оставаться длительное время, так как их жрецы предсказали, что по воле бога солнца и войны Уицилопочтли ацтеки будут скитаться до тех пор, пока не найдут такое место, где на скалах посреди озера, сидящий на кактусе орел будет терзать змею. После долгих скитаний ацтеки вышли к озеру Тескоко («озеро луны»), расположенному в горах Анахуас, где якобы и увидели на острове кактус, на котором сидел орел, держащий в клюве змею. Вскоре на двух небольших островках этого озера была построена столица государства ацтеков – город Теночтитлан, что переводится как «место, где на скалах растет кактус».

В действительности же ацтеки кочевали с севера на юг с 1068 г. и поселились у озера Тескоко на холме Чапультепек в 1256 г., а на болотистый озерный остров бежали в 1325 г. от преследований соседних племен, где воздвигли первый храм в честь своего бога-покровителя Уицилопочтли и основали поселение Теночтитлан, ставшее впоследствии столицей их обширной империи и одним из крупнейших городов мира. Сейчас эта местность находится в центре мексиканской столицы – г. Мехико, а озеро давно высушено.

Но изображение орла со змеей, сидящего на кактусе, действительно почиталась ацтеками издавна, так как орел считался магической птицей, летающей вблизи солнца, которому ацтеки поклонялись, как богу, а змея – также магическое животное – была символом и созидания, и разрушения, так как могла убить, а могла и вылечить. Кактус «эль нопаль» – священное растение ацтеков, так как его красные цветки ассоциировались с человеческим сердцем, которое предназначалось богу-солнцу, ведь сердце содержит в себе кровь, которая, дает, как и солнце, жизнь.

Испанские колонизаторы, завоевавшие Мексику и разрушившие Теночтитлан, уничтожили и культуру ацтеков. Однако на гербе Мехико, учрежденном в 1523 г. и просуществовавшем до 1924 г., был изображен замок Кастилии, поддерживаемый львами Леона, стоящий на пересечении трех мостов над озером (они соединяли острова озера Тескоко с берегами) и окруженный десятью кактусами. Иногда герб изображался увенчанным орлом со змеей. Поэтому неудивительно, что государственным гербом независимой Мексики стал орел, терзающий змею – символ свободы и независимости страны, победы сил добра и созидания над силами зла и разрушения.



После провозглашения Мексики империей, орел стал изображаться увенчанным короной и без змеи, но окруженный военными трофеями.



После свержения монархии в 1823 г. орел лишился короны и вновь стал изображаться со змеей в клюве. Кроме того, это изображение стали обрамлять дубовая и лавровая ветви, перевязанные лентой национальных цветов. Дубовая ветвь символизировала республику, а лавровая – славу и бессмертие ее героев.



Впоследствии детали герба неоднократно менялись, причем не только внешний вид и поза орла, но зачастую исчезало озеро.



На гербе, провозглашенной англо-французскими интервентами Мексиканской империи, обращенный вправо орел с распростертыми крыльями был увенчан императорской короной. Кроме того, первоначально орел был в синем поле, что напоминало тогдашний герб Французской империи.



Но 10 апреля 1865 г. император Максимилиан изменил этот герб – орел стал изображаться прямо и был увенчан имперской короной.

После разгрома интервентов и восстановления республики был восстановлен и ее прежний герб, однако в 1880 г. диктатор П. Диас вновь учредил гербом Мексики орла с распростертыми крыльями и обращенным вправо.

Очередное изменение герба произошло в ходе буржуазно-демократической революции 1910—1917 гг., когда декретом президента В. Карранса от 20 сентября 1916 г. был учрежден герб, выполненный в национальном ацтекском стиле, причем орел изображался в профиль (вид слева).

Нынешний герб Мексики официально учрежден 5 февраля 1934 г., а 16 сентября 1968 г. в него были внесены некоторые изменения: изображение было значительно стилизовано, окраска орла стала светлее, а ветви, окружавшие герб кольцом, стали изображаться в виде полукруга.

Таким образом, современный государственный герб Мексики представляет собой изображение мексиканского орла, терзающего лапой и клювом змею; орел сидит на кактусе, который растет на золотом острове, расположенном посреди голубого озера. Снизу это изображение полуобрамлено венком из ветви лавра (слева) и ветви дуба (справа), которые связаны лентой цветов государственного флага.



В некоторых случаях герб полуобрамлен сверху надписью «Estados Unidos Mexicanos» («Соединенные Штаты Мексики») – это официальное название государства

на испанском языке. Обычно в таком виде герб изображается на почтовых марках, монетах, медалях и на официальных печатных изданиях.

И еще несколько интересных фактов.

Мексиканский орел, изображенный на гербе – в действительности вовсе не орел. Это обитающая в мексиканских прериях птица из семейства соколиных – обыкновенный (или хохлатый) каракара. Местное ее название – коранчо. Это довольно крупная, до 65 см длинной, птица, по внешнему строению и образу жизни более напоминающая грифов, чем орлов, и охотно питающаяся пресмыкающимися.

Изображенная на гербе змея – это широко распространенный в Мексике зеленый гремучник.

Цветущий кактус, часто неправильно именуемый опунцией, – произрастающая в Мексике напалея кошениленосная, на которой в огромном количестве размножается тля-кошениль, из высушенных особей которой индейцы получают алую краску для тканей и пищевой краситель.

Озеро Тескоко и остров на гербе изображены в традиционном ацтекском художественном стиле и соответствуют изображениям понятий «вода» и «камень» в письменности ацтеков.

Монтсеррат

Монтсеррат – Заморская территория Великобритании на одноименном острове в Вест-Индии, в группе Малых Антильских островов, по Конституции 1990 г. – парламентская монархия.

Площадь: 102 км².

Административный центр: Плимут (оставлен населением после извержения вулкана в 1995 г., администрация временно расположена в Брэйдс Эстэйт).

Официальный язык: английский.

Глава государства – королева Великобритании, представленная губернатором, который возглавляет Исполнительный совет и несет ответственность за внешнюю политику, оборону, безопасность и финансы.

Законодательная власть принадлежит однопалатному Законодательному совету.

Административное деление: три прихода.

Остров Монтсеррат открыт 11 ноября 1493 г. экспедицией Христофора Колумба, который назвал его в честь одноименной горы в Испании, где расположен монастырь, в котором Игнатий Лойола основал орден иезуитов.

В XVII – XVIII вв. остров неоднократно переходил от Великобритании к Франции и обратно и только в 1783 г. по Версальскому договору остров окончательно стал колонией Великобритании. В 1871—1958 гг. он административно входил в состав колонии Подветренные Острова, в 1958—1962 гг. – в состав Вест-Индской федерации, после распада ее 1962 г. – преобразован в отдельную колонию.

Флаг

Собственный флаг колонии учрежден в 1956 г., после получения 1 июля 1956 г. статуса отдельной территории. Это британский «синий флаг» (пропорции 1: 2), в свободной части которого изображен герб колонии.



Герб Монтсеррат пожалован в 1909 г. В его голубом, с коричневым подножием, поле женщина в зеленом одеянии, держащая в правой руке крест, а в левой – золотую арфу, что символизирует ирландских поселенцев-католиков, основавших на острове в 1632 г. первое поселение.



Нидерландские Антилы

Нидерландские Антилы – объединение из пяти островов в Карибском море, имеющих автономный статус в Королевстве Нидерландов.

Статус: отдельная территория.

Площадь: 821 000 км².

Административный центр: Виллемстад.

Государственный язык: голландский.

Глава государства – королева Нидерландов, представленная на островах губернатором. Орган законодательной власти – однопалатный парламент (штаты), орган исполнительной – Совет министров (правительство). Также на каждом острове свой Островной совет и вице-губернатор.

Антилы обладают полной самостоятельностью во внутренних делах, а за Нидерландами сохраняется ответственность за внешнюю политику и оборону.

До появления европейцев Антильские острова населяли индейские племена араваков и карибов. В 1493 г. Христофор Колумб впервые увидел острова Сен-Мартен и Синт-Эстатиус, названный им островом Святой Анастасии. Кюрасао и Бонайре открыл в 1499 г. испанский мореплаватель Алонсо де Охеда.

В 1630—1640-х гг. Кюрасао, Аруба, Бонайре, а также Саба, Синт-Эстатиус (другое название – Статиа) и часть острова Сен-Мартен были захвачены Нидерландами, но впоследствии на них претендовали Франция и Великобритания. Лишь по Парижскому договору 1815 г. Антилы были окончательно переданы Нидерландам.

29 декабря 1954 г. Нидерландским Антилам было предоставлено право внутренней автономии. В 1986 г. Аруба вышла из состава Антил и стала самостоятельной автономной частью королевства.

Флаг

Первый флаг (пропорции 2: 3) Антильским островам ожалован в 1959 г. Он содержит цвета нидерландского флага: белое полотнище с вертикальной красной полосой и горизонтальной синей во всю длину флага поверх нее (ширина всех полос флага – 1/3 его ширины). На синей полосе, символизирующей Карибское море, – шесть белых звездочек, символизирующих острова (Аруба, Кюрасао, Бонайре, Сен-Мартен, Саба и Синт-Эстатиус)



С выходом Арубы из состава островов, 1 января 1986 г. был учрежден новый флаг (пропорции 2: 3), на синей полосе которого пять белых пятиконечных звезд, символизирующих острова.




Герб

Первый герб островам был пожалован 30 ноября 1964 г. В его золотом с красной каймой поле шесть синих пятиконечных звезд, символизирующих шесть островов. Под щитом располагается золотая девизная лента. Щит увенчан золотой нидерландской королевской короной.



Нынешний герб Антиль, как и флаг, учрежден 1 января 1986 г., с выходом из их состава Арубы. В его золотом с красной каймой поле пять синих пятиконечных звезд, символизирующих пять островов Антиль.



Острова Нидерландских Антил

Бонайре

Флаг (пропорции 2: 3) утвержден 15 декабря 1981 г. Он состоит из двух треугольных частей: нижней – синего цвета и верхней – белого с желтой верхней частью. На белой части изображена роза компаса, внутри которой красная шестиконечная звезда. Синий цвет флага символизирует океан, желтый – солнце и красоту природы, белый – свободу и мир, красный – энергию и борьбу повседневной жизни.

Звезда символизирует сам остров, шесть ее лучей – шесть соседей острова; роза компаса – радушный прием жителями всех гостей острова, искусство мореплавания жителей и их целеустремленность в ориентировании между духовным (желтый цвет) и мирским (синий цветом).



Движение за освобождение Бонайре (MLB), выступающее за создание независимого государства имеет собственный флаг, утвержденный в 1971 г. Он создан на основе флага Нидерландских Антил: полотнище состоит из трех горизонтальных полос, красной, синей и красной, по середине полотнища зеленая вертикальная полоса, в середине которой белая четырехлучевая звезда. Четырехлучевая звезда и четыре полосы флага символизируют четыре этнические группы населения: индейцев, негров, китайцев и голландцев.

Герб острова состоит из щита, увенчанного золотой графской короной. В синем поле щита – золотой штурвал поверх которого серебряный щиток с розой компаса, внутри которой – красная шестиконечная звезда.



Кюрасао

Флаг (пропорции 2: 3) утвержден 2 июля 1984 г. Он состоит из синего полотнища с желтой полоской в нижней части и двумя белыми пятиконечными звездами (верхняя – меньше за нижнюю) в первой части.



Звезды символизируют острова Кюрасао и Клейн-Кюрасао, разделенные проливом; желтая полоса – мирный характер жителей островов, голубое поле – небо, океан и лояльность жителей.

Герб острова состоит из щита, увенчанного золотой графской короной и сердцевинного щитка. Гербовой щит рассечен двучастно: первое поле серебряное с голубым подножием, в нем – парусный корабль, это герб голландской западной-индийской Компании (WIC), которая основала на острове колонию.; второе поле серебряное с зеленым подножием, в нем – зеленое дерево с золотыми плодами апельсин. Сердцевинный щиток – в красном поле черный столб, обремененный тремя серебряными косыми крестиками – герб Амстердама, который приобрел колонию у WIC, а также строил крепость в городе Виллемстаде.



Саба

Флаг (пропорции 2: 3) утвержден 6 декабря 1985 г. Он состоит из трех частей, повторяющих цвета нидерландского флага: верхняя половина флага – красного цвета, нижняя – синего, поверх них – белый ромб с золотой пятиконечной звездой в центре.



Цвета флага повторяют цвета флага Нидерландов, символизируя связь с ними.

Звезда символизирует остров, а ее цвет – его природную красоту и надежду. Белый – миролюбие жителей, красный – единство, храбрость и решимость, синий – океан и небо.


На гербе острова изображена натуралистическая картина: в серебряном поле, символизирующем океан, расположен зеленый остров, на вершине которого голубое облако. Остров окружают золотые рыба (первая четверть), корабль с серебряными парусами (вторая четверть) и картофелина (в подножии). Щит венчает клейнод: голова альбатроса, сопровождаемая зелеными листьями капусты Сабы. Внизу щит полуобрамлен серебряной девизной лентой.



Рыба символизирует рыболовство, парусник – парусный спорт, картофель – сельское хозяйство, альбатрос – местную фауну, капуста, важнейшее местное растения – продовольствие. Девиз переводится как «С веслами и парусами» или «Со всей энергией».

Сен-Мартен

Флаг (пропорции 2: 3) утвержден 13 июня 1985 г. Так как остров долгое время находился в совместном владении Нидерландов и Франции, то его флаг состоит из частей, соответствующих цветам флагов этих стран: красной (верхняя) и синей горизонтальных полос равной ширины и белого треугольника у древка, на котором изображен герб острова.



Герб острова имеет щит синего поля с оранжевой каймой. В поле – серебряное здание старого суда, над которым бует желтой полыни (национальный цветок) и серебряный обелиск в честь голландско-французской дружбы и единства двух частей острова. Оранжевая кайма символизирует преданность правящей Нидерландами Нассау-Оранской династии.

Щит венчает клейнод: золотое восходящее солнце на фоне которого летящий серебряный пеликан. В нижней части щит полуобрамлен золотой девизной лентой с девизом «Всегда продвигающихся».



Синт-Эстатиус



Никарагуа

Республика Никарагуа – демократическое государство, унитарная президентская республика.

Площадь: 129 490 км².

Столица: Манагуа.

Государственный язык: испанский.

Глава государства – президент, который возглавляет правительство. Высший орган законодательной власти – однопалатная Национальная ассамблея, возглавляемая Руководящей хунтой.

Административное деление: 15 департаментов и два автономных района.

16 сентября 1502 г. на восточное побережье Никарагуа высадились испанские мореплаватели во главе с Христофором Колумбом, положив начало испанскому завоеванию страны. В 1573 г. Никарагуа вошла в состав генерал-капитанства Гватемала. В XVII – XIX вв. на карибском побережье Никарагуа существовало индейское королевство Москития, находившееся с 1841 г. под британским, а с 1860 г. под никарагуанским протекторатом. По Конституции Никарагуа 1986 г. этой территории, где были образованы два департамента, были предоставлены права автономии.

В начале XIX в. в Центральной Америке начались восстания против испанских колонизаторов и 28 сентября 1821 г. генерал-капитанство Гватемала провозгласило независимость. В 1822 г. оно присоединилось к Мексиканской империи, а после свержения императора, на части империи образовались пять независимых государств: Гондурас, Гватемала, Коста-Рика, Сальвадор и Никарагуа. В 1823 г. они объединились в федерацию Соединенных провинций Центральной Америки, преобразованную позднее в Федеративную Республику Центральной Америки. 30 апреля 1838 г. Никарагуа вышла из состава федерации и была провозглашена независимой республикой, но в 1840-е гг. карибское побережье страны захватила Великобритания, в 1855—1857 гг. Никарагуа оккупировали американские наемники, а к 1912 г. – американские войска.

В 1926 г. против местной олигархии и американских войск начались вооруженная борьба, которую возглавил Аугусто Сесара Сандино. В 1933 г. американские войска покинули страну, армия Сандино разоружилась, а сам он был убит в 1934 г. по приказу А. Сомосы – главы национальной гвардии, который в 1936 г. совершил переворот и установил военную диктатуру.

Под влиянием кубинской революции в 1961 г. в Никарагуа под руководством Сандинистского фронта национального освобождения (СФНО) началась вооруженная борьба против диктатуры.

В июле 1979 г. Самоса был свергнут и к власти пришло правительство СФНО.

В 1981 г. противоречия СФНО с оппозицией, поддержанной США, вылились в вооруженный конфликт. Созданные с помощью США отряды контрас вели борьбу против сандинистского правительства до 1990 г.

В феврале 1990 г. в Никарагуа прошли первые свободные выборы, на которых СФНО потерпел поражение, а президентом была избрана кандидат оппозиционной коалиции.

Флаг

Скорее всего, флаг Никарагуа создан под влиянием флага Аргентины. Известно, что генералу Луису Аури правительства Чили и Аргентины поручили возглавить освободитель-

ную экспедицию в Панаму. Генерал сформировал флот из 14 кораблей, на которых были подняты голубо-бело-голубые аргентинские флаги. Освободить Панаму генералу Аури не удалось, но 4 июля 1818 г. его флот захватил несколько островов Карибского моря, где были подняты эти флаги. Иногда это событие трактуется как провозглашение первого независимого центрально-американского государства, хотя правильнее это назвать оккупацией островов аргентино-чилийскими войсками.

На побережье Тихого океана аргентинский флаг впервые появился в марте 1819 г., когда аргентинский фрегат «Ла Аргентина» под командованием капитана Бохарда, бросил якорь у берегов Гондураса.

Таким образом, голубо-бело-голубой флаг был известен в Центральной Америке лучше, чем какой-либо другой. Вероятно, он даже стал ассоциироваться с этой территорией у местного населения, поэтому-то и стал флагом Соединенных провинций Центральной Америки (см. «Гватемала»). Подобный ему, сине-бело-синий флаг, был учрежден флагом Сальвадора во время правления первого президента федерации Мануэла Хосе Арсе. Согласно предания, первый такой флаг сшили Фелиппа Аранзаменди и ее сестра Антония, используя материал своей одежды.

После выхода Никарагуа из состава федерации, с апреля 1838 г. сине-бело-синий флаг стал государственным флагом и Никарагуа.



После прихода к власти в 1854 г. консерваторов – противников центрально-американского единства, президентом Чаморро государственным флагом страны был учрежден бело-желто-пурпурный.




Вторгшийся в 1855 г. в Никарагуа во главе отряда американских наемников и ставший затем президентом страны американский авантюрист У. Уокер, изображая себя сторонником возрождения единства стран Центральной Америки, учредил государственным флагом также сине-бело-синий но с красной звездой посреди и более широкой белой полосой.



После изгнания американских интервентов из страны в 1857 г., флагом Никарагуа вновь стал флаг, учрежденный в 1854 г. Однако в 1869 г., после прихода к власти либералов, флагом Никарагуа вновь стал сине-бело-синий, а после очередной смены власти в 1873 г. – бело-желто-пурпурный.

В 1889 г. флагом Никарагуа стал флаг, подобный флагу Коста-Рики – сине-бело-красно-бело-синий.



Современный флаг Никарагуа учрежден 4 сентября 1908 г. в знак стремления тогдашнего либерального правительства Никарагуа к восстановлению единства Центральной Америки. В этот же день было опубликовано официальное описание флага: «национальными цветами являются синий (лазурь) и белый. Флаг состоит из трех одинаковых по ширине горизонтальных полос: средней – белой, верхней и нижней – синих. В середине белой полосы находится изображение герба». Хотя оттенок синего цвета в описании точно не указывался, но верхняя и нижняя полосы флага всегда изготавливались из полотна небесно-голубого цвета – цвета полос флага федерации 1823—1838 гг. И только 27 августа 1971 г. этот цвет был официально объявлен цветом этих двух полос государственного флага.



Белая полоса флага (пропорции 3: 5) символизирует Центральную Америку, а синие – омывающие ее Карибское море и Тихий океан. Кроме того, белый цвет символизирует

чистоту и честность, а синий – справедливость и верность. На лицевой стороне государственного флага, в центре белой полосы, находится изображение государственного герба, что символизирует расположение страны посередине Центральноамериканского перешейка.

Национальный флаг изображения герба не имеет, а его белая полоса иногда более широкая – для отличия от национального флага Сальвадора, от которого он отличается только более светлым оттенком синего цвета.

Флагом повстанцев А. С. Сандино с 1927 г. было полотнище из красной (на ней иногда изображались винтовка, кинжал и череп) и черной горизонтальных полос, которое символизировало лозунг сандинистов: «Свобода или смерть!». Повстанцы также использовали и сине-бело-синий государственный флаг Никарагуа, где на белой полосе, по предложению Сандино, были золотом вышиты слова: «Свободная родина или смерть! Генерал А. С. Сандино».

Черно-красные флаги использовались с 1961 г. и повстанцами Сандинистского фронта национального освобождения. После прихода сандинистов к власти, в 1979—1990 гг. эти флаги вывешивались вместе с государственными. Причем, черно-красные были флаги как с изображенными на них белыми буквами аббревиатуры названия фронта, так и без них.



Герб

Первым гербом Никарагуа был учрежденный 21 августа 1823 г. «вулканический герб» Соединенных провинций Центральной Америки (см. «Гватемала. Герб»). После выхода Никарагуа из состава федерации, с апреля 1838 г. этот герб – равносторонний треугольник, в котором изображены пять вулканов и фригийский колпак свободы с радугой – стал государственным гербом Никарагуа. От герба Соединенных провинций Центральной Америки он отличался лишь надписью, которая была дополнена названием «Республика Никарагуа».



В 1854 г., после прихода к власти консерваторов – противников центральноамериканского единства, герб претерпел существенные изменения: вместо пяти вулканов, символизовавших членов федерации, стал один, причем, увенчанный короной с начертанным на ней девизом: «Свобода. Порядок. Труд». Герб окружал лавровый венок и надпись с названием страны.



Впоследствии герб Никарагуа неоднократно менялся. С 1873 г. на нем вновь изображались пять вулканов, фригийский колпак и радуга, а иногда добавлялось еще и восходящее солнце. Это изображение было помещено не в треугольнике, а в щите, находившемся поверх колчана со стрелами и окруженном двумя национальными флагами.

С 1889 г. изображение стало размещаться в треугольнике, который находился поверх перекрещенных двух алебард, двух мечей, двух винтовок с примкнутыми штыками и четырех национальных флагов, к полотнищу которых было подвешено один или два пушечных ствола. Иногда герб изображался увенчанным золотой башенной короной и полуобрамленным двумя лавровыми ветвями.



Современный герб Никарагуа учрежден в 1908 г. в качестве символа стремления тогдашнего либерального правительства страны к восстановлению центральноамериканского единства, поэтому он из всех современных гербов стран Центральной Америки наиболее похож на герб Соединенных провинций Центральной Америки.

Нынешний вид герба установлен Законом от 1971 г. Его пять зеленых вулканов с золотыми вершинами символизируют пять государств Центральноамериканской федера-

ции (Гондурас, Гватемала, Коста-Рика, Никарагуа и Сальвадор) и надежду на восстановление их единства и братства; одновременно поднимающиеся из вод вулканы напоминают о географическом положении Никарагуа – на Центрально-американском перешейке, который омывают Карибское море и Тихий океан, и о гористом рельефе страны со множеством вулканов. Равносторонний треугольник, символизирующий равенство всех людей (причем его углы соответствуют понятиям «братство, равенство и свобода»), является символом якобинцев. Треугольник также символизирует законодательную, исполнительную и судебную власть. В его центре, в голубом поле в окружении сияния серебряных лучей, красный колпак якобинцев – символ свободы, который известен со времени французской революции. Над ним – семицветная радуга, которая является в Латинской Америке символом мира и надежды. Треугольник расположен внутри кольца с надписью «REPUBLICA DE NIKARAGUA. AMERICA CENTRAL» («Республика Никарагуа. Центральная Америка»).



Королевство Москитовый берег

Имело свои собственные символы и существовавшее в 1661—1861 гг. на карибском побережье Никарагуа индейское королевство Москитовый берег или Москития.

Флаг королевства был учрежден в 1834 г. и состоял из горизонтальных пяти синих и пяти белых полос, а в его первой четверти был флаг федерации Соединенных провинций Центральной Америки.



С 1841 г. в первой четверти этого флага был «Юнион Джек».



С 1860 г. в первой четверти флага королевства стал изображаться флаг Никарагуа.



Гербом королевства Москитовый берег был щит с изображением гористого морского берега, окруженный четырьмя флагами королевства и увенчанным восходящим солнцем.



Панама

Республика Панама – унитарная президентская республика.

Площадь: 75 517 км².

Столица: Панама.

Государственный язык: испанский.

Глава государства и правительства – президент. Высший орган законодательной власти – Законодательная ассамблея (однопалатный парламент). Исполнительную власть осуществляют президент и государственные министры, входящие в состав правительства (совет кабинета) и назначаемые президентом.

Административное деление: девять провинций, 75 округов (муниципий) и три комарки (специальные территории с преимущественно индейским населением).

Первыми европейцами, ступившими в 1501 г. на атлантическое побережье Панамского перешейка, были испанские мореплаватели Родриго де Бастидас, Хуан Де-ла-Коса и Васко Нуньес де Бальбоа.

В 1538 г. указом испанского короля Карла V в Панаме была учреждена аудиенсия (административно-судебная коллегия), председатель которой являлся одновременно губернатором Панамского перешейка. В 1542 г. Панама вошла в состав вице-королевства Перу, в 1560 г. – генерал-капитанства Гватемала, в 1718—1723 гг. и 1740—1810 гг. входила в состав вице-королевства Новая Гранада.


28 ноября 1821 г. Панама провозгласила свою независимость от Испании, причем, это произошло не вследствие вооруженного восстания, а в результате переговоров и сделки с командованием испанских частей, расквартированных на перешейке. Затем, по просьбе Симона Боливара, вошла в состав Великой Колумбии, после распада которой в 1830 г. стала департаментом Новой Гранады (с 1886 г. – Колумбии), от которой пыталась добиться независимости в 1830, 1831, 1840, 1885, 1895, 1900 и 1901 гг.

В начале XX в. США приобрели у разорившейся французской компании права на завершение строительства канала и оказали прямую военную поддержку сторонникам отделения Панамы от Колумбии, в результате чего 3 ноября 1903 г. была провозглашена независимость страны. Затем США навязали Панаме договор Хей – Бюно-Варильи. По условиям этого договора, заключенного 18 ноября 1903 г., США получил «на вечные времена» монопольную привилегию на сооружение, эксплуатацию и защиту канала, а как гарант независимости Панамы – неограниченные права вмешательства в ее внутренние дела.

Только в 1977 г. правительству генерала О. Торрихосом удалось добиться заключения с США новых договоров о статусе канала. Эти договора, вступившие в силу в 1979 г., привели к восстановлению 31 декабря 1999 г. в полном объеме суверенных прав Панамы над всей территорией, переходу канала к панамцам и демонтажу американских военных баз.

Флаг

Государственный флаг (пропорции 2: 3) Панамы был поднят 3 ноября 1903 г. – в день провозглашения ее независимости, однако официально был учрежден только 4 июня 1904 г.



Образцом для флага, проект которого создал первый президент страны Мануэль Амандор Герреро, послужил флаг США. Однако в Панаме цвета флага имеют иной смысл: красный прямоугольник символизирует сражения за независимость и возникшую тогда Либеральную партию, синий – океаны, омывающие страну и Консервативную партию, белые – мир, жизненные силы и единство народ, синяя звезда – чистоту общества, а красная – торжество и авторитет закона.

Свой собственный флаг имела и находившаяся под управлением США Зона Панамского канала: синее полотнище, в центре которого в белом круге – изображение герба, символизовавшего Панамский канал и американское управление.



Герб

Также в 1903 г. был учрежден и государственный герб Панамы. Щит герба разделен пятичастно: полурассечен, пересечен дважды и полурассечен. Перекрещенные серебряная с золотым эфесом сабля и золотая винтовка в первом серебряном поле напоминают о сражениях за свободу против Испании и Колумбии, а также являются символами бдительности. Перекрещенные серебряные с черными черенками заступ и кирка во втором красном поле напоминают о строительстве Панамского канала и символизируют мирный труд. В третьем поле – натуралистическая картина: голубые воды канала, который связывает Атлантический и Тихий океаны, и зеленые берега, что символизирует канал, как связующий мост между востоком и западом. Восходящая золотая луна и заходящее золотое солнце в голубом небе напоминают о том, что независимость Панамы была провозглашена вечером 3 ноября 1903 г. Золотой рог изобилия в четвертом голубом поле символизирует благосостояние и богатства страны, которые она имеет благодаря каналу. Золотые крылья с колесом в серебряном пятом поле символизируют морские пути сообщения, которые проходят через канал (прежде всего, каботаж), а также прогресс. Щит декорирован с обеих сторон государственными флагами и увенчан взлетающим орлом, символизирующим мощь и напоминающим о США, которые первыми признали независимость Панамы. Девиз герба «На благо мира» указывает

на пользу канала (существует версия, что ранее девиз был «По милости всего света» – свидетельствующий о причинах создания канала). Над орлом дугой располагаются золотые пятилучевые звезды, символизирующие провинции страны.



На гербе, учрежденном в 1903 г. над орлом располагались семь золотых пятилучевых звезд, в настоящее время их девять. Этот герб учрежден Конституцией 1946 г.



Парагвай

Республика Парагвай – свободная и независимая республика, социальное и правовое государство, единое, неделимое и децентрализованное.

Площадь: 406 752 км².

Столица: Асунсьон.

Государственные языки: испанский, гуарани.

Глава государства и правительства – президент, высший орган законодательной власти – двухпалатный Национальный конгресс (палата сената и палата депутатов).

Административное деление: 18 департаментов.

С VII в. на территории нынешнего Парагвая жили индейцы. В 1516 г. здесь появились первые европейцы – военный отряд, которым командовал Хуан Диас де Солис, проник сюда, двигаясь по реке Рио-де-ла-Плата. С 1526 г. на этой территории венецианец Себастьян Кабот начал поиски серебра, но длившиеся три года его изыскания закончились безрезультатно. В 1537 г. на территории Парагвая Хуан де Айола заложил первый город – Каса Фуерте де Нуэстра Сеньора Санта Мария де ла Асунсьон, который сейчас является столицей страны. В 1604 г. здесь основали свой город и иезуиты, которые вели миссионерскую деятельность среди индейцев. Вскоре иезуиты, пользуясь покровительством короля Филиппа III, включили в состав орденских владений территории вокруг города, создав на территории Парагвая автономное государственное образование – орденскую провинцию, имевшую собственные атрибуты суверенитета, например, собственный флаг, на котором были изображены буквы «IHS» – аббревиатура ордена. В 1767 г., после запрета на деятельность ордена в Парагвае, это государственное образование прекратило свое существование.

В 1774 г. Парагвай был присоединен в качестве провинции к вице-королевству Ла-Платы. В 1811 г. здесь была свергнута власть испанского губернатора и созван I конгресс парагвайских депутатов, который объявил об отделении от Испании и создал Правительственную хунту.

В 1813—1814 гг. конгресс передал власть Х. г. Родригесу де Франсии, введшему режим самоизоляции. После его смерти в 1840 г. власти смягчили внешнюю изоляцию Парагвая.

В 1845 г. независимость Парагвая признали Бразильская империя, Венесуэла, Уругвай, США и Испания.

В 1865 г. Парагвай вмешался в конфликт между Уругваем и Бразилией, что привело к войне с образовавшимся против Парагвая союзом Аргентины, Бразилии и Уругвая. В ходе войны армия Парагвая была разбита, страна оккупирована войсками Бразилии (до 1876) и Аргентины, которая отторгла все свои спорные территории и провинцию Формоса, Бразилией также были отторгнуты от Парагвая свои спорные территории.

В 1932—1935 г. началась война Парагвая с Боливией из-за малонаселенной области Северное Чако, на территории которой были найдены залежи нефти. По итогам войны Парагвай получил 2/3 этой территории, но без нефтяных зон. После этого ветераны Чакоской войны во главе с полковником Франко в 1936 г. совершили государственный переворот. Следующий государственный переворот совершило в 1937 г. армейское командование, после чего Парагваем более 50 лет правили военные.

В 1954 г. к власти в Парагвае пришел командующий армией генерал Стресснер, установивший жестокую военно-полицейскую диктатуру. В 1989 г. в результате военного переворота режим Стресснера пал и к власти пришел командующий армией генерал Родригес.

Во время его правления был начат процесс демократизации общественной жизни страны: принята новая Конституция, проведены первые демократические выборы.

Флаг

Первый флаг государства Парагвай был учрежден I конгрессом страны 14 мая 1811 г. Этот флаг состоял из горизонтальных синей, желтой и красной полос и изображения испанского герба в центре.



Этот флаг использовался до конца 1812 г., а затем, как свидетельствуют различные источники, государственным флагом Парагвая были в разное время синий с белой звездой и желто-сине-желто-синий, а на эмблеме, датированной 1858 г., изображен бело-сине-бело-синий флаг.





Использовались в это время и бело-красно-синие, и красно-бело-синие флаги, на которых изображались либо звезды, либо герб Асунсьона, либо герб Испании, либо несколько этих символов вместе, хотя еще 25 ноября 1842 г. конгресс Парагвая законодательно учредил государственным флагом страны полотнище, состоявшее из красной, белой и синей горизонтальных полос (пропорции флага – 3: 5), с изображением государственной эмблемы в центре.



В 1883 г., в связи с изменением этой эмблемы, изменился и ее изображение на государственном флаге.



В 1988 г. государственный герб Парагвая в очередной раз был изменен, что повлекло и изменение его рисунка на государственном флаге.



В настоящее время государственный флаг Парагвая – единственный в мире государственный флаг, у которого разные изображения на сторонах полотнища. В центре лицевой стороны изображен государственный герб «Майская звезда»; в центре обратной стороны изображен лев, стерегущий копье, увенчанное красным фригийским колпаком свободы,

сверху изображение полуобрамлено красной лентой с девизом «Мир и справедливость» – этот печат (эмблема) казначейства страны.



Обратная сторона флага

О возникновении цветов флага имеется две версии. Согласно первой, подобный трехцветный флаг получили парагвайские подразделения в августе 1806 г. от Сантьяго Линирса, француза на испанской службе, под чьим командованием сражался осажденный англичанами Буэнос-Айрес. Пришедшие на помощь осажденным парагвайские подразделения получили эти флаги, подобные флагам Франции, в знак признательности за своевременную помощь.

Согласно другой версии, флаг таких цветов возник благодаря дону Родригису, правившему страной в 1811—1840 гг. Под влиянием идей французской революции, он избрал в качестве основы для флага Парагвая флаг Франции, расположив цвета в обратной последовательности и горизонтально.

Согласно официальному объяснению, красный цвет флага символизирует патриотизм, мужество, смелость, равенство и справедливость; белый – стойкость, согласие, мир и чистоту идеалов; синий – любовь, проницательность, реализм и свободу.



Эмблема на обратной стороне флага в 1883—1988 гг.



Эмблема на обратной стороне флага с 1988 г.

Герб

Государственный герб Парагвая также учрежден в 1842 г. Центральный его элемент – золотая звезда в золотом сиянии. Это так называемая «Майская звезда», напоминающая о 14 мая 1811 г., когда была провозглашена независимость страны. Первоначально звезду

обрамлял венок из ветвей пальмы и лавра, символизирующих мир и честь и перевязанных в основании лентой национальных цветов.



С 1883 г. сверху герб стала обрамлять надпись с официальным названием государства, а все это изображение было заключено в кольцо национальных цветов, что символизировало целостность страны.



С 1988 г. «Майская звезда» без сияния изображается в синем круге, а надпись размещается на красном кольце. Ленты и кольца цветов национального флага на современном гербе нет.



Иногда герб изображается в обрамлении двух надписей: вверху – название страны, внизу – девиз: «Мир и справедливость».

Однако в некоторых изданиях XIX – XX вв. в качестве государственного герба указана эмблема, изображаемая на обратной стороне флага.





Перу

Республика Перу – президентская республика.

Площадь: 1 285 216 км².

Столица: Лима.

Государственные языки: испанский и кечуа.

Исполнительная власть принадлежит президенту и государственным министрам, законодательная – однопалатному Конгрессу.

Административное деление: 24 департамента.

До прихода европейцев Перу была центром империи инков, которая возникла около 1100 г. В 1532 г. испанские конкистадоры во главе с Ф. Писарро и Д. Альмагро, совершив плавание вдоль тихоокеанского побережья страны, взяли в плен правителя инков Атауальпу и в 1536 г. подчинили себе страну. В 1543 г. здесь было образовано вице-королевство Перу, в состав которого входила вся Испанская Южная Америка кроме Венесуэлы и Панамы. В 1773 г. Верхнее Перу было выделено из Перу и включено в состав вице-королевства Ла-Платы.

В период испанского господства в Перу постоянно вспыхивали крестьянские восстания и войны, одна из которых переросла в войну за независимость (1809—1824). В этой войне перуанцам оказали помощь аргентинско-чилийский экспедиционный корпус генерала Хосе де Сен-Мартина и колумбийская армия Симона Боливара, которые в 1820 г. вошли в Перу с юга и севера. После изгнания испанских войск, 28 июля 1821 г. в Лиме Сен-Мартин провозгласил независимость Перу и сформировал первое правительство, а в 1822 г. Учредительный конгресс объявил Перу республикой и принял первую Конституцию. Но полную независимость Перу обрела только после побед армии Боливара над испанскими войсками в битвах при Хунине и Аякучо (1824).

В 1825 г. Верхнее Перу выделилось в Республику Боливию, а в 1827 г. правительство Перу порвало отношения с армией Боливара.

28 октября 1836 г. президент Перу маршал А. де Санта Крус объединил Перу с Бразилией в конфедерацию, но 23 февраля 1839 г. она распалась.

В 1864—1866 гг. Перу, Боливия и Чили отразили вооруженное вторжение Испании, пытавшейся восстановить свое колониальное господство.

В войне с Чили 1879—1883 гг. Перу и Боливия потерпели поражение и по мирному договору 1884 г. Перу утратило департаменты Тарапака (с богатыми селитряными копями), Арика и Такна. Только по договору 1929 г. Такна был возвращен Перу.

В 1956 г. к власти в Перу впервые пришло гражданское правительство, но в 1968 г. к власти пришла военная хунта и только в 1980 г. было восстановлено гражданское правление.

Флаг

О возникновении красно-бело-красного государственного флага Перу в стране существует такое предание. Когда 8 сентября 1820 г. подразделения экспедиционного корпуса генерала Хосе де Сен-Мартина вступили на территорию Перу, то из местного населения Сен-Мартин сформировал перуанский легион, которому был вручен флаг, соединивший красный цвет правителей империи инков с белым королевским цветом. Кроме того, такие же цвета были и на флагах подразделений освободительной армии (белый – аргентинских, красный – чилийских). Таким образом, цвета флага перуанского легиона, а теперь и перуанского

государственного флага стали напоминанием о двух странах, граждане которых боролись за освобождение Перу от испанского господства.

По другому преданию, Сен-Мартин, прибыв в Перу, увидел здесь много летящих фламинго, красные крылья и белые тела которых он счел за хорошее предзнаменование для своих намерений, поэтому и утвердил для перуанских подразделений своей освободительной армии флаг этих цветов.

После провозглашения независимости Перу цвета флага легиона стали основой государственного флага страны, который был учрежден Декретом от 21 октября 1820 г. Этот флаг представлял собой прямоугольное полотнище, разделенное по диагонали на четыре части (верхняя и нижняя части – белые, боковые – красные), с изображением в центре государственного герба.



Однако, в связи с тем, что этот флаг был очень сложен в изготовлении, правительством было принято решение о его замене и 15 марта 1822 г. был учрежден новый государственный флаг, состоявший из горизонтальных красной, белой и красной полос и изображения красного солнца в середине белой полосы.



Но так как с таким расположением полос флаг сильно напоминал красно-желто-красный испанский флаг, то в 1823 г. был учрежден флаг, состоявший из вертикальных полос.



Нынешний государственный флаг учрежден декретом Симона Боливара от 25 февраля 1825 г. и остался неизменным до настоящего времени. Он состоит из красной, белой и красной вертикальных полос; в центре белой полосы изображен государственный герб в обрамлении пальмовой и лавровой ветвей, которые символизируют столицу страны – г. Лиму.

Пропорции государственного флага 1: 2, с пропорциями 2: 3 он является служебным флагом.




На военно-морском флаге герб изображен без ветвей, а на торговом флаге изображение герба отсутствует вовсе.



В период существования боливийско-перуанской федерации ее флагом было красное полотнище с изображением гербов ее членов в обрамлении оливковых ветвей.



В этот период флагом Северного Перу был прежний перуанский флаг, но без изображения на белой полосе, а флагом Южного Перу был горизонтально зелено-белый у древка которого располагалась красная полоса с изображением золотого солнца и четырех серебряных звезд.



Герб

Государственный герб Перу, причем в виде Большого и Малого, был учрежден Декретом от 21 октября 1820 г.

Малый государственный герб представлял собой обрамленный лавровым венком голубой овал, в котором восходящее над горами солнце, а у их подножия – океан.



Большой государственный герб представлял собой Малый, дополненный щитодержателями – викуньей (животное подобное верблюду, дикая лама) и хинным деревом, символизовавшими фауну и флору страны.

Не позднее 25 февраля 1825 г. Декретом конгресса был учрежден новый государственный герб, автором которого является Хосе Грегорио Паредес.



Щит герба полурассечен и пересечен золотом. В первом голубом поле – золотая викунья, обращенная влево (символ фауны страны); во втором серебряном – натурального цвета хинное дерево (символ флоры); в третьем красном – золотой рог изобилия с золотыми монетами (символ множества полезных ископаемых). Щит обрамлен с каждой стороны национальным и служебным флагами.

Клейнод – венок из зеленых листьев лавра – символизирует республиканский строй (в некоторых источниках указывается, что венок из листьев каменного дуба).



Так как викунья и хинное дерево были щитодержателями на Большом государственном гербе Перу, учрежденном в 1820 г., то считается, что герб также символизирует прошлое и настоящее страны.

Сальвадор

Республика Эль-Сальвадор – демократическое государство с президентской формой правления.

Площадь: 21 041 км².

Столица: Сан-Сальвадор.

Государственный язык: испанский.

Глава государства – президент. Высший орган законодательной власти – однопалатное Законодательное собрание. Исполнительную власть осуществляет президент и формируемый им кабинет министров.

Административное деление: 14 департаментов.

С X в. по XII в. Сальвадор был частью империи майя, позже – империи ацтеков. В 1524—1528 гг. эта территория была завоевана испанцами и в 1560 г. вошла в состав генерал-капитанства Гватемала. Независимость Сальвадора от Испании была провозглашена в 1821 г., а в июне 1822 г. он был включен в состав Мексиканской империи. После развала империи Сальвадор вместе с Гватемалой, Гондурасом, Никарагуа и Коста-Рикой вошел в состав Соединенных провинций Центральной Америки. После ее развала, 1 января 1841 г. Сальвадор был провозглашен независимой республикой.

С середины 1940-х гг. и до начала 1980-х гг. у власти в стране находились военные режимы, правление которых привело к возникновению вооруженной оппозиции – леворадикальных повстанческих организаций. В 1980 г. они образовали Фронт национального освобождения имени Фарабундо Марти (ФНОФМ), взявший курс на завоевание власти вооруженным путем.

В 1969 г. Сальвадор развязал вооруженный конфликт с Гондурасом («футбольная война»), который был урегулирован с помощью Организации Американских Государств.

В 1979 г., после очередного государственного переворота, была создана военно-гражданская хунта, взявшая курс на демократизацию. В 1983 г. была принята Конституция, закрепившая личные права и свободы граждан.

В 1989 г. в Сальвадоре произошла первая в истории страны передача власти законно избранному главе государства.

15 декабря 1992 г. были заключены мирные Чапультепекские соглашения, положившие конец 12-летнему вооруженному конфликту. В 1993 г. была создана национальная гражданская полиция, проведена военная реформа, принят закон об амнистии для участников конфликта, а ФНОФМ был преобразован в политическую партию.

Флаг

В период вхождения Сальвадора в состав Соединенных провинций Центральной Америки его флагом был флаг этой федерации (см. «Гватемала»). Такой же флаг, но без изображения герба, стал государственным флагом Сальвадора после развала этой федерации в 1841 г.



28 апреля 1865 г. государственным флагом Сальвадора был учрежден флаг, состоящий из пяти синих и четырех белых горизонтальных полос, в красном квадрате в его первой четверти на лицевой стороне были изображены девять белых звезд, а на обратной – гербовой щит государственного герба страны.



Девять полос и девять звезд флага символизировали девять департаментов страны. В дальнейшем, с увеличением количества департаментов, увеличивалось только количество звезд, а количество полос оставалось неизменным: в 1865 г. звезд стало 11, в 1869 г. – 12, в 1873 г. – 13, в 1877 г. – 14.



1865 г.



1869 г.



1873 г.



1877 г.

Менялось также количество звездочек и на гербовом щите, изображенном на обратной стороне флага, а с 1877 г. на обратной стороне флага герб стал изображаться полностью.



15 сентября 1912 г. был учрежден новый государственный флаг Сальвадора, созданный на основе флага Соединенных провинций Центральной Америки. Его белая полоса символизирует Центральноамериканский перешеек, синие – Тихий океан и Карибское море, а государственный герб, изображенный посередине белой полосы – расположение Сальвадора на Центральноамериканском перешейке.

Практически без изменений (последний раз его вид официально утвержден 27 ноября 1972 г.) этот флаг (пропорции сторон 3: 5) существует до настоящего времени.



Этот же флаг является и флагом военно-морского флота страны.

Такой же сине-бело-синий флаг, но без герба – это национальный, а сине-бело-синий с девизом «DIOS UNION LIBERTAD» («Бог, союз, свобода»), начертанным золотыми буквами на белой полосе – флаг торгового флота.



Считается, что впервые такой девиз появился на флаге Сальвадора еще 21 августа 1823 г. и был начертан на верхней полосе флага Соединенных провинций Центральной Америки, на средней полосе которого был изображен герб федерации.

Герб

После развала Соединенных провинций Центральной Америки и провозглашения независимости, государственным гербом Сальвадора стал герб этой Центральноамериканской федерации (см. «Гватемала»).



Собственный государственный герб Сальвадора был учрежден только в 1865 г. Его основой стал щит с изображением извергающегося вулкана, который вздымается из вод океана. Над вулканом – восходящее солнце свободы и золотистые звезды, расположенные полукругом. Первоначально звезд было девять – по числу департаментов страны, но с изменением их количества, менялось и количество звезд.



Также менялось и изображение государственных флагов (один изображен лицевой стороной, второй – обратной), обрамлявших гербовой щит.

Под щитом располагались перекрещенные лук и колчан со стрелами. Венчали щит два перекрещенных рога изобилия и фригийский колпак, воздетый на копье и окруженный золотым сиянием в обрамлении даты провозглашения независимости.

Это изображение было обрамлено двумя лавровыми ветвями, перевитыми сине-белосиней лентой, и названием «REPUBLICA DE SALVADOR EN LA AMERICA CENTRAL».



Герб в 1865—1912 гг.

Нынешний государственный герб Сальвадора, учрежденный 15 сентября 1912 г., фактически создан из двух предыдущих гербов: так называемого «вулканического герба» Соединенных провинций Центральной Америки и государственного герба, учрежденного в 1865 г. В его основе – пять зеленых вулканов, вздымающихся из вод океана; они символизируют пять бывших членов Соединенных провинций Центральной Америки, а также Центрально-американский перешеек, отделяющий Тихий океан от Карибского моря. Треугольник символизирует равенство всех жителей страны перед законом. Три его угла символизируют три ветви государственной власти: законодательную, исполнительную и судебную. Радуга является символом мира. Фригийский колпак – символ свободы, напоминает об освобождении от испанского господства. Колпак обрамлен сиянием, над которым полукругом начертана дата провозглашения независимости: «15 de Septiembre de 1821». 14 групп листьев лаврового венка символизируют 14 департаментов страны.

Надпись же «REPUBLICA DE SALVADOR EN LA AMERICA CENTRAL» может пониматься двояко: как указание на географическое положение страны и как напоминание о Соединенных провинциях Центральной Америки.

Под треугольником, на золотой ленте начертан девиз: «DIOS UNION LIBERTAD» («Бог, союз (единство), свобода»).



В период правления хунты в 1979—1989 гг. герб был дополнен изображением красной звезды, подвешенная к ленте, связывающей лавровые ветви.



Сен-Пьер и Микелон

Сен-Пьер и Микелон – специальная территориальная единица Франции.

Площадь: 242 км².

Административный центр: Сен-Пьер.


Официальный язык: французский.

Глава центральной исполнительной власти – президент Французской Республики.
Глава местной исполнительной власти – префект, назначаемый правительством Франции.
Высший орган законодательной власти – Национальное собрание Франции.

Острова открыты португальцами в 1520 г., затем, в 1535 г., французским мореплавателем Жаном Картье, провозгласившим их владением Франции. В 1604 г. здесь появились первые французские поселения, но до 1814 г. острова неоднократно переходили к Великобритании. В 1946 г. они получили статус заморской территории, в 1976 г. – заморского департамента, в 1985 г. – специальной территориальной единицы Франции.

Флаг

Официальным флагом территории является флаг Франции.



Однако, вместе с ним используется и местный флаг (пропорции сторон 11: 18), учрежденный 20 мая 1918 г. Это гербовый флаг, повторяющий рисунок герба: на синем полотнище золотой корабль, у древка вертикальная полоса, состоящая из флагов басков, бретонцев и нормандцев.



Синий цвет флага символизирует Атлантический океан, корабль – напоминает о Жане Картье, а флаги – о первых поселенцах: басках, бретонцах и нормандцах.

Флаг басков и Страны Басков создан в 1894 г. С. Араном. Это красное полотнище, разделенное зеленым Андреевским крестом и белым прямым поперек него. Цвет полотнища символизирует кровь, пролитую басками в борьбе за независимость, Андреевский крест – дуб, эмблему Герники, белый крест – христианство.





Рисунок гербового флага Бретани повторяет ее «горностаев герб».



На красном полотнище гербового флага Нормандии изображены два золотых леопарда.



Герб территории официально учрежден в 1946 г., хотя использовался еще с начала XX в. Он представляет собой щит, в синем поле которого золотой трехмачтовый парусник. Во главе щита – гербы Страны Басков, Бретани и Нормандии. Щит наложен на два перекрещенных якоря, перевитых синей девизной лентой, и увенчан золотой морской короной.



Парусник символизирует открытие островов Жаном Картье, гербы во главе щита – историю заселения островов, первыми поселенцами которых стали баски, бретонцы и нормандцы.

Так как основной отраслью экономики островов является лов и переработка рыбы, главным образом трески, то значение океана для жизни островов весьма велико, что и символизируют якоря, корона из пяти парусников и латинский девиз «Труд из моря».

Баскский герб, учрежденный в 1897 г. объединяет гербы шести областей, населенных басками.

В первом ряду первый герб – герб испанского региона и французской исторической области Наварра – в красном поле золотая цепь с зеленым изумрудом посередине. Происхождение этого герба связывают со средневековой легендой. В 1212 г. король Наварры Санчо VII Сильный вместе с королями Кастилии, Леона и Арагона принял участие в крестовом походе против арабов, захвативших значительную часть Испании. В решающей битве у селения Лас-Навас-де-Толоса Санчо VII и его рыцарям удалось прорвать цепь, которой был обнесен боевой лагерь арабского халифа Мухаммада-ан-Насира, и захватить его шатер. Это сыграло решающую роль в разгроме арабов в этой битве, а сама битва стала переломным моментом многовековых испано-арабских войн. В память о победе Санчо VII повелел вывесить различные части этой цепи в храмах Наварры, а одну ее часть якобы прибил в форме сети на свой щит, украсив в центре изумрудом из чалмы Мухаммада, утерянной тем при бегстве. Этот щит, согласно легенде, и стал гербом Наварры.

В действительности, в течение всего XIII в. наваррские короли использовали герб с черным орлом, а щит, украшенный «цепной сетью», стал гербом Наварры лишь с конца XIV в. При этом первоначально это была не цепь, а металлические полосы, набитые в виде расходящихся лучей на деревянный щит для его укрепления.

Следующий герб – герб испанской провинции Гипускоа, состоящий в свою очередь из трех частей: первая – в красном поле золотой король, восседающий на троне с мечом в руке, в короне и горностаевой мантии; вторая – 12 золотых пушек в красном поле; третья – в золотом поле три дерева над рекой (напоминание о трех главных речных долинах провинции и трех племенах, живших здесь в древности).

Третье поле герба басков – герб испанской провинции Бискайя: почитаемый басками священный дуб, за которым красный крест и два бегущих волка с овцами в зубах. Дуб в испанском городе Герника, под которым в течение многих веков баски проводили народные собрания и праздники, считается символом свободы. Он рос с XIV в. и засох в 1892 г., а затем на этом месте был посажен новый, растущий и ныне.

Во втором ряду первый герб – герб испанской провинции Алава: красное поле, на серебряной скале золотой замок, из ворот которого выходит рука в доспехах с мечом, грозящая поднимающемуся по скале льву, вокруг – испанская надпись «Приумножение правосудия против преступников».

Второй – герб южнофранцузской исторической области Супе: красный лев с копьем в золотом поле и золотая французская лилия в синем.

Третий – герб южнофранцузской исторической области Лабор (ныне Лабор и Суле вместе с Нижней Наваррой образуют французский департамент Нижние Пиренеи): золотой лев бросающийся лев в красном поле.



«Горностаевый» герб Бретани известен с 1213 г., когда она стала самостоятельным герцогством.



На известном с раннего средневековья гербе Нормандии в красном поле два шествующих вооруженных льва, которые символизируют собственно Нормандию и завоеванное нормандскими герцогами в XI в. графство Мэн.



Сент-Винсент и Гренадины

Сент-Винсент и Гренадины – суверенное независимое государство в составе Содружества, парламентская демократия.

Площадь: 389, 3 км².

Столица: Кингстаун.

Государственный язык: английский, но широко используется и патуа – местный диалект французского языка.

Глава государства – королева Великобритании, представленная генерал-губернатором. Высший орган законодательной власти – однопалатная палата собрания. Высший орган исполнительной власти – правительство.

Административное деление: шесть приходов.

Государство расположено в Вест-Индии, на острове Сент-Винсент и островах Гренадины (32 острова) Малых Антильских островов.

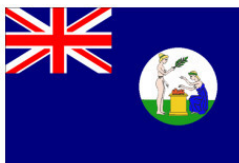
Остров Сент-Винсент открыт Христофором Колумбом 22 января 1498 г., в день Святого Винсента. До XVII в. остров принадлежал Испании, затем несколько раз переходил от Франции к Великобритании и обратно, пока в 1783 г. по Версальскому договору не стал колонией Великобритании.

До 1956 г. Сент-Винсент входил в состав британской колонии Наветренные острова, в 1958—1962 гг. – в Вест-Индскую федерацию. 27 октября 1969 г. Сент-Винсент и Гренадины стали ассоциированным государством в составе Содружества, а в 1974 г. вошли в Карибское сообщество.


Независимость провозглашена 27 октября 1979 г.

Флаг

С 1884 г. флагом Сент-Винсента был британский «синий флаг» с бэджом колонии в свободной части.



В 1907 г. рисунок бэджа на флаге был изменен.



Ко времени предоставления колонии статуса ассоциированного государства был разработан проект нового флага. Он состоял из зеленой, желтой и синей горизонтальных полос, а в середине полотнища был белый ромб с синей каймой, в котором было изображено зеленое растение с красными ягодами.


Однако этот проект остался проектом. Новый флаг ассоциированного государства был учрежден только 27 октября 1975 г. Он представлял собой синее полотнище, в середине которого располагалось изображение герба страны.



После провозглашения независимости, флагом страны стал флаг, состоящий из синей, желтой и зеленой вертикальных полос, разделенных узкими белыми полосками, и изображения государственного герба на желтой полосе.



Этот флаг, созданный Элайном Ливерпулем, стал основой для современного государственного флага, который был учрежден 21 октября 1985 г.



Пропорции сторон флага 5: 8, отношение полос 1: 2: 1. Синяя полоса символизирует небо и Карибское море, зеленая – богатую растительность островов, желтая – тепло и сол-

нечный свет. Три зеленых ромба – бриллианты, изображены в виде буквы «V», начальной для слова «Victory» (победа) и для названия «St. Vincent».

Герб

Первый колониальный бэдж был пожалован Сент-Винсенту еще в XVIII в. В 1907 г. бэдж был несколько изменен, хотя его идея осталась неизменной и стала основой для всех последующих гербов. Первый из них был пожалован острову 29 ноября 1912 г. Это фигурный щит с серебряным полем и зеленым подножием, на котором золотой алтарь с жертвенным огнем. У алтаря две женщины в голубых античных туниках, символизирующих Мир (справа, держит оливковую ветвь) и Правосудие (стоя на коленях, возлагает на алтарь пожертвования). Эта аллегория соответствует девизу: «PAX ET JUSTITIA» («Мир и справедливость»), который начертан на серебряной ленте в подножии герба. Щит увенчан бурелетом цветов государственного флага, клейнод – цветущий хлопок, имеющий большое значение для экономики страны.



27 октября 1975 г. был учрежден новый герб Сент-Винсента и Гренадин. От предыдущего он отличается только тем, что его гербовой щит наложен на зеленый лист кокосовой пальмы.



В настоящее время этот герб является государственным гербом независимой страны Сент-Винсент и Гренадины.

Сент-Китс и Невис

Федерация Сент-Китса и Невиса – независимое государство в составе Содружества.

Площадь: 261, 6 км² (в т. ч. о. Сент-Китс – 168,4 км², о. Невис – 93,2 км²).

Столица: Бастер.

Государственный язык: английский.

Глава государства – королева Великобритании, представленная генерал-губернатором, с 1996 К. М. Себастайн. Высший орган законодательной власти – палата собрания. Орган исполнительной власти – правительство, возглавляемое премьер-министром, который назначается генерал-губернатором по результатам выборов.

Действует «вестминстерская модель» организации государственной власти (см. «Антигуа и Барбуда»).

Административное деление: 14 приходов.

Невис пользуется автономией во всех вопросах кроме обороны, безопасности и внешней политики, имеет собственный законодательный орган – Ассамблею. По Конституции Ассамблея может инициировать выход Невиса из федерации, для чего на референдуме за него должны высказаться не менее 2/3 жителей острова при условии участия свыше половины зарегистрированных избирателей.

Открыты острова Сент-Кристофер (Сант-Китс) и Невис Христофором Колумбом в 1493 г. Английские поселенцы появились на Сент-Китсе в 1623 г., на Невисе – в 1628 г., французские – в 1627 г. Англо-французское соперничество закончилось переходом островов во владение Великобритании в 1713 г., хотя попытки Франции захватить их продолжались до начала XIX в.


До 1956 г. острова входили в состав колонии Подветренные острова в качестве федерации, включавшей с 1882 г. еще и Ангилью. В 1958—1962 гг. острова в Вест-Индской федерации, а 28 февраля 1967 г. они получили статус «ассоциированного с Великобританией государства» и внутреннее самоуправление, в этом же году от федерации отделилась Ангилья.

19 сентября 1983 г. острова Сент-Кристофер (Сант-Китс) и Невис провозглашены независимым государством.

В 1998 г. на Невисе прошел референдум по вопросу выхода из федерации («за» высказались 61,8% при необходимых 66,7%). В 2003 г. политические лидеры Невиса заявили о намерении добиваться независимости.

Флаг


В 1890 г. колонии Подветренные острова был пожалован флаг – британский «синий флаг» с изображением в вольной части в круге океана, островов, двух парусников, над которыми герб Великобритании.



Одновременно флаг был пожалован и колонии Сент-Кристофер – Невис – Ангилья, а также каждому из островов. Каждый из них представлял тот же британский «синий флаг» в вольной части которого был изображен соответствующий бэдж.



Флаг колонии Сент-Кристофер – Невис – Ангилья



Флаг острова Сент-Кристофер



Флаг острова Невис

Остались неизменными эти флаги и в период вхождения островов в состав Вест-Индской федерации, флагом которой было синее полотнище с четырьмя волнистыми серебряными поясами и оранжевым диском в центре.



Флагом «ассоциированного с Великобританией государства» Федерация Сент-Китс – Невис – Ангилья стало полотнище, состоящее из зеленой, желтой (золотистой) и синей вертикальных полос и изображения на желтой полосе черным цветом пальмы с тремя листьями. Количество полос флага и листьев пальмы символизировали количество членов федерации.



После провозглашения независимости этот флаг был упразднен.

Новый флаг (пропорции сторон государственного флага 2: 3, морского – 1: 2) учрежден 19 ноября 1983 г. Он отобран по результатам конкурса, на который поступило 258 проектов. Его автор – бывший преподаватель Эдрик Левис.

Флаг разделен по диагонали от древка снизу вверх черной, с золотой каймой, полосой на две части: зеленую (вверху) и красную (внизу). На черной полосе две белые пятиконечные звезды (с 1985 г. звезды изображаются одним лучом вверх).

Зеленый цвет символизирует тропическую природу островов, черный – происхождение большинства жителей (потомки привезенных из Африки негров-рабов) и их историческое и культурное наследие, красный – достигнутую независимость, тонкие желтые полосы – солнце, две звезды – надежду и свободу, а их цвет – мир.



Остров Невис имеет свой собственный флаг, который представляет собой желтое полотнище с государственным флагом федерации в первой четверти и эмблемой острова в свободной части: треугольник с синей основой, белой вершиной, зеленой серединой и каймой.



Герб

В 1871 г. Сент-Кристофер, Невис, Ангилья, Антигуа и британские Виргинские острова были объединены в колонию Подветренных Островов. В этой связи колонии и каждому острову были пожалованы колониальные эмблемы – бэджи. На бэдже Сент-Киттса был изображен Колумб, Невиса – три девственницы возле водопада, Ангильи – рыбак с лодкой на берегу.






Эти же бэджи, выполненные в форме щитов, были помещены на герб Подветренных островов, учрежденный 10 апреля 1909 г.




В 1940 г., после выхода из состава Подветренных островов Доминики, на гербе колонии осталось пять щитов, в том числе и с гербами Сент-Кристофера и Невиса.



Такое же волнистое серебряно-синее поле имел и герб Вест-Индской Федерации, но членов федерации на нем символизировали не щиты, а золотые монеты на кайме, символизирующей океан.



В 1957 г. бэджи островов Сент-Кристофер, Невис и Ангилья были объединены в одном трехчастном гербе «ассоциированного с Великобританией государства» Федерация Сент-Китс – Невис – Ангилья. Этот объединенный герб был увенчан трижды серебряно-голубом бурелетам, в клейноде были три геральдических дельфина с тремя тройными хвостовыми плавниками, продетыми в золотую корону. Тройное количество элементов клейнода символизировало количество островов, а корона – их объединение в одной федерации.



В 1967 г., после получения статуса «ассоциированного с Великобританией государства» и права на внутреннее самоуправление федерации Сан-Кристофер – Невис – Ангилья был пожалован новый герб, созданный по правилам классической геральдики. Его основа – четырехчастный щит, первая и четвертая часть которого серебряные, а вторая и третья – синие. В первой части – золотой орудийный ствол, во второй – золотое солнце, в третьей –

гроздь бананов и фрукты, в четвертой – три голубые рыбы. Щит увенчан золотой раковиной, а щитодержатели его – дерево и дельфин. Девиз «Сила и выносливость» был добавлен позже.

Таким образом, верхняя половина щита символизировала историю островов, солнечный климат и светлое будущее, а нижняя – основные отрасли экономики: сельское хозяйство и рыболовство.



Новый герб федерации, в составе которой формально еще числилась Ангилья, был учрежден 16 февраля 1967 г.

Так как долгое время острова были владением французов и англичан, то в голубом поле главы щита была помещена золотая голова индейца-кариба в профиль между золотой лилией Бурбонов и серебряно-красной розой Тюдоров, а в память об открытии островов Христофором Колумбом в нижней части разделенного красным стропилом поля – каравелла «Санта-Мария», флагманский корабль экспедиции. В верхней части этого поля – два красных цветка поицианы, национального растения.

Щит увенчан серебряным рыцарским шлемом с черно-золотым наметом и черно-золотым бурелетом, клейнод – выходящие из зеленой городской короны три руки (афроамериканца, европейца и мулата), держащие горящий факел свободы.

Щитодержатели два пеликана натурального цвета, правый из которых держит кокосовую пальму, а левый – стебли сахарного тростника, символизирующие сельское хозяйство. Девиз: «Единство в трех (частях)».



После провозглашения независимости Федерации Сент-Китс и Невис, герб был немного изменен: вместо каравеллы Колумба появилась местная парусная лодка, символизирующая мореходство и рыболовство, девиз стал «Страна превыше всего», а два красных цветка поицианы стали символизировать два острова.



Сент-Люсия

Государственное устройство: независимое государство в составе Содружества.

Площадь: 616,3 км².

Столица: Кастри.

Государственный язык: английский.

Глава государства – королева Великобритании, представленная генерал-губернатором. Высший орган законодательной власти – двухпалатный парламент в составе палаты собрания и сената. Исполнительную власть осуществляет правительство.

Действует «вестминстерская модель» организации государственной власти (см. «Антигуа и Барбуда»).

Административное деление: 11 округов.

Остров открыт испанским мореплавателем Хуаном де Коса 16 июня 1502 г., в день Святой Люсии. В 1635 г. его начали колонизировать французы, но в 1638 г. остров стал британским владением, а в 1642 г. – колонией Франции и с этого времени остров 15 раз переходил от французов к англичанам и обратно, пока в 1815 г. по решению Венского конгресса он окончательно не стал английской колонией.

В 1838 г. Сент-Люсия стала частью колонии Наветренных островов, в 1958—1962 гг. была частью Вест-Индской федерации. 1 марта 1967 г. Сент-Люсия получила статус «ассоциированного с Великобританией государства» и право на внутреннее самоуправление, а 22 февраля 1979 г. была провозглашена ее независимость.

Флаг


В 1880 г. колонии Наветренные острова был пожалован флаг – британский «синий» флаг с белым кругом в вольной части в котором был изображен герб колонии.



Такой же «синий» флаг, но с изображением в вольной части собственного бэджа, был учрежден и для Сент-Люсии.



В 1939 г., после учреждения герба колонии, флаг был изменен – в его вольной части вместо бэджа стал изображаться этот герб в белом круге.



Нынешний флаг Сент-Люсии впервые был поднят 21 февраля 1967 г. Он представляет собой синее полотнище, в центре которого изображены золотой, черный и белый треугольники, наложенные друг на друга.

Символика флага объясняется следующим образом: синий цвет символизирует верность, тропическое небо и омывающее остров море; золотой цвет треугольника – благосостояние и солнце; черный и белый – культурные влияния черной и белой рас, которые живут в согласии друг с другом. Взаимное расположение этих треугольников символизирует преобладание негроидной культуры над европейской. Три вершины треугольников символизируют высокие горы, надежды и стремления народа.

Существует и упрощенное объяснение символики флага: из моря, поднимается вулканический гористый остров, освещаемый восходящим солнцем.



Первоначально пропорции сторон флага были 5: 8. Но после провозглашения независимости пропорции стали 1: 2, также синий цвет стал более темным, а желтый треугольник – более высоким.



Автор проекта флага – местный деятель искусств Дустан Омер.

Герб

В 1880 г. колонии Наветренные острова был пожалован герб – четырехчастный щит, увенчанный золотой британской короной.



В этом же году и Сент-Люсии была пожалована колониальный бэдж: остров в океане, освещенный восходящим солнцем; над островом развевается британский флаг, а в его гавани находятся корабли. В нижней части бэджа девиз: «Statio haud malefida carinis» («Безопасная гавань для судов»).



16 августа 1939 г. Сент-Люсии был пожалован герб: черное поле щита разделено четырехчастно двумя перекрещенными золотыми стеблями сахарного тростника, в первой и четвертой частях – золотая роза Тюдоров, во второй и третьей – золотая лилия Бурбонов, что символизирует длившийся почти 200 лет спор между Великобританией и Францией за право владения островом, стебли сахарного тростника – важность производства сахара для экономики острова, а образованный стеблями крест – христианство, религию местных жителей.

Девиз герба остался таким, каким был на бэдже.



1 марта 1967 г. был учрежден новый герб. Фактически – это прежний герб, но поле стало золотым, был изменен девиз, а также добавлены некоторые детали. Так, на перекрестии стеблей сахарного тростника был помещен трон африканского вождя, символизирующий африканское происхождение местных жителей; щит стал венчать рыцарский шлем, в клейноде появилась рука с факелом свободы; появились и щитодержатели – местные попугаи жако; а под девизом, который переводится как «Земля, люди, свет», было начертано название «ассоциированного с Великобританией государства».



Нынешний государственный герб Сент-Люсии учрежден 22 февраля 1979 г. Его рисунок такой же, как и предыдущего, но полноцветный.

Голубое поле щита разделено четырехчастно двумя перекрещенными золотыми стеблями сахарного тростника, на их перекрестии – «африканский стул». В первой и четвертой частях – золотая с красным роза Тюдоров, во второй и третьей – золотая лилия Бурбонов. Щитодержателями являются два попугая, символизирующие фауну острова. Щит увенчан золото-голубым шлемом, таким же наметом и золото-зеленым бурелетом.

В клейноде – рука афроамериканца, держащая золотой факел с красными языками пламени и зеленые стебли сахарного тростника. Факел напоминает о том важном значении, которое имел остров для судоходства, а также символизирует свободу.

В подножии герба золотая с красным подбоем лента с девизом: «THE LAND THE PEOPLE THE LIGHT» («Страна, народ, свет»).



Соединенные Штаты Америки

США – федеративная республика с президентской формой правления.

Площадь: 9 629 091 км².

Столица: Вашингтон.

Государственный язык: английский.

Глава государства и одновременно глава правительства – президент. Высший орган законодательной власти – двухпалатный конгресс, состоящий из сената и палаты представителей. Структура исполнительной власти включает: кабинет министров, состоящий из глав федеральных ведомств высшей категории – 15 министерств, министерства армии, Военно-морского флота и Военно-воздушных сил, не входящие в правительство; Исполнительное управление президента; Административно-бюджетное управление; Экономический совет при президенте; Совет национальной безопасности; Управление по вопросам военно-технической политики и более 60 федеральных агентств и ведомств, включая Федеральную резервную систему, ЦРУ, Национальный научный фонд, Экспортно-импортный банк, Национальное управление по авиации и исследованию космического пространства, Администрацию малого бизнеса, Администрацию фермерского кредита, Почтовую службу.

Глава исполнительной власти в штате – губернатор.

Административное деление: 50 штатов и Федеральный округ Колумбия. Штаты делятся на графства (округа) (в штате Луизиана – приходы).

Владения США: Пуэрто-Рико, Виргинские острова в Карибском море, острова в Тихом океане – Гуам, Восточное Самоа, Уэйк, Мидуэй, атолл Джонстон и др.

Первые американцы – выходцы из северо-восточной Азии появились здесь около 10—15 тыс. лет назад, попав на Аляску через Берингов пролив. Позднее южные и западные части континента стали осваивать выходцы из Полинезии.

Первыми европейцами в Новом Свете стали испанцы. В октябре 1492 г. три каравеллы под командованием Христофора Колумба открыли остров, названный Сан-Сальвадор – «Святой Спаситель».

В 1607 г. к побережью нынешней Вирджинии пристали три английских корабля и приплывшие на них переселенцы основали г. Джеймстаун – так началось заселение восточного побережья Северной Америки, которое стало называться Новая Англия.

Вскоре на континенте появились французские поселенцы, а в августе 1619 г. в Новый Свет прибыл голландский корабль, доставивший в Америку первых негров-африканцев.

В конце первого периода заселения Новой Англии здесь имелось уже восемь королевских колоний: Нью-Джерси, Джорджия, Массачусетс, Южная Каролина, Нью-Хэмпшир, Виржиния, Нью-Йорк и Северная Каролина; три частных колонии: Делавер, Пенсильвания и Мэриленд; и две де-факто республики: Коннектикут и Род-Айленд.

Принятые в Англии в конце XVII в. – первой половине XVIII в. законы ущемляли экономические интересы американских колоний и превращали их в сырьевой придаток метрополии и рынок сбыта готовой продукции, препятствовали развитию американской промышленности, сельского хозяйства и мануфактур, что вызывало недовольство колонистов.

Наличие противоречий между колониями и метрополией не раз приводило к конфликтам между колонистами и правительственными чиновниками. Особенно обострились противоречия в середине XVIII в. в связи с попыткой Великобритании ввести в колониях гербовый сбор. Это привело к тому, что в декабре 1773 г. жители Бостона выбросили в море

прибывший груз чая, а вскоре колонии приняли решение о бойкоте английских товаров. В ответ на это король Георг III объявил колонии мятежными.

5 сентября 1774 г. в Филадельфии на континентальный конгресс собрались представители 13 колоний. Конгресс принял решение о подготовке к борьбе против Англии. Вскоре, 19 апреля 1775 г., в районе Бостона произошло первое военное столкновение колонистов с английскими войсками, положившее начало Войне за независимость.

В мае 1776 г. Континентальный конгресс санкционировал преобразование колоний в независимые от Великобритании республики – штаты со своими конституциями и 4 июля 1776 г. Второй Континентальный конгресс представителей английских колоний в Северной Америке принял Декларацию независимости США. В состав союза вошли Вирджиния, Делавэр, Джорджия, Массачусетс, Мэриленд, Нью-Гемпшир, Нью-Йорк, Нью-Джерси, Пенсильвания, Род-Айленд, Коннектикут, Южная Каролина и Северная Каролина, ставшие независимыми государствами (в русском языке они традиционно именуются штатами, хотя в английском к штатам применяется термин «государство», равно как и странам – членам ООН).

В 1782 г. в Париже был заключен мирный договор, по которому Великобритания признала независимость США.

В 1803 г. США приобрели французскую Луизиану общей площадью более 2,6 млн. км², в результате чего американская территория увеличилась почти вдвое. Вскоре индейские племена были вынуждены уступить правительству США значительную часть своих земель к северу от реки Огайо, а также южную и западную части Алабамы. По договору 1819 г. Испания уступила США Флориду. В 1845 г. был аннексирован Техас, ставший 28-м штатом. В 1846 г. США приобрели у Великобритании значительную часть Орегона, а в результате Американо-мексиканской войны 1846—1848 г. аннексировали 1,36 млн. км² мексиканской территории. В 1853 г. США приобрели у Мексики еще около 140 тыс. км² территории. Кроме того, в 1850 г. 31-м штатом США стала Калифорния. Принятие в состав США новых штатов обострило противоречия между Севером и Югом. Выборы нового президента в 1856 г. раскололи страну по т. н. «линии Мэйсона-Диксона» – условной границе, разделявшей сторонников и противников рабства, а избрание в 1860 г. президентом США Авраама Линкольна, противника рабства, стало поводом к распаду страны.

20 декабря 1860 г. Южная Каролина приняла решение об отделении от Союза. За ней последовали Миссисипи, Флорида, Алабама, Джорджия, Луизиана и Техас. 8 февраля 1861 г. отделившиеся штаты на конгрессе в Монтгомери объявили о создании Конфедеративных Штатов Америки. 12 апреля 1861 г. в стране началась Гражданская война, закончившаяся в мае 1865 г. победой северных штатов и отменой рабства.

В 1867 г. Россия продала США Аляску, а по итогам Испано-американской войны 1898 г. США получили Гавайские острова, Пуэрто-Рико и остров Гуам.

После начала I мировой войны США провозгласили нейтралитет, но американский капитал стал поставщиком и кредитором стран Антанты и за годы войны доля США в мировой экономике существенно возросла, из должника они превратились в кредитора многих стран.

В 1917 г. США вступили в войну на стороне Антанты.

До II мировой войны США воздерживались от прямого участия в европейских делах, но после ее начала в сентябре 1939 г. стали оказывать все большую поддержку жертвам агрессии со стороны гитлеровской Германии. В марте 1941 г. был принят Закон о ленд-лизе, предусматривавший оказание им помощи вооружением и стратегическим сырьем. После нападения Германии на СССР действие этого закона было распространено и на СССР.

США вступили во II мировую войну после нападения Японии на американскую военно-морскую базу в Пёрл-Харборе в декабре 1941 г. В ходе войны была создана антигитлеровская коалиция, основными участниками которой стали США, Великобритания и СССР. Но с окончанием войны цели бывших союзников оказались противоположными. Начавшаяся в 1945 г. «холодная война» и гонка вооружений продолжались почти пять десятилетий. В развитие курса на сдерживание СССР США заключили в 1945—1949 гг. двусторонние оборонительные пакты с 42 государствами. Также США стали одним из учредителей ООН (1945) и инициатором создания Организации Американских государств (1947) и блока НАТО (1949).

В 1950—1953 гг. американские войска принимали участие в войне в Корее, в 1964—1976 гг. – воевали во Вьетнаме.

В 1972—1974 гг. состоялись три встречи на высшем уровне между руководителями США и СССР, в ходе которых были подписаны десятки двусторонних соглашений, включая первые соглашения в области разоружения и контроля над вооружением, а в июне 1979 г. в Вене США и СССР заключили Договор об ограничении стратегических наступательных вооружений.

Но в конце 1979 г., после вступления советских войск в Афганистан, отношения с СССР вновь осложнились и во встречах на высшем уровне между американскими и советскими руководителями наступил длительный перерыв.

В этот период произошло серьезное осложнение международной обстановки, вызванное новым витком гонки вооружений и попытками США вести переговоры с СССР с позиции силы.

Советско-американские встречи на высшем уровне возобновились только в 1984 г., в результате чего конфронтация стала ослабевать.

В декабре 1991 г. СССР распался и его преемник – Российская Федерация была немедленно признана США, а в феврале 1992 г. президенты этих двух стран официально провозгласили окончание «холодной войны».


Флаг

Первым флагом американских колоний стал флаг Новой Англии: британский «красный флаг» в первой четверти которого изображение зеленой ели.



В апреле 1776 г. этот флаг стал морским флагом Массачусетса.

В «Книге о флагах» Карла Алярда, изданной в Амстердаме в 1705 г. и в Москве в 1709 г., приводится рисунок описание иного флага Новой Англии:



«Флаг Новой Англии в Америке. Синее полотнище, в первой четверти – флаг Англии, в первой четверти которого изображение сферы (прорезанный глобус), символизирующий Америку или Новый Свет».


С началом Войны за независимость флаги и знамена стали создаваться для формируемых почти в каждом штате армии и флота. А первым флагом повстанцев стал так называемый Бедфорд-флаг – единственный американский флаг, известный с первых дней Войны за Независимость. На красном полотнище этого флага были изображены выходящая из облака рука с мечом и девиз на латыни: «Победить или умереть!». Таким образом, этот флаг является самым старым из всех ныне существующих флагов и знамен США.

На другом флаге этого периода была изображена свернутая кольцами гремучая змея с 13-ю погремушками и надписью «Не наступи на меня», чертополох (эмблема Шотландии) и лозунг «Nemo me impune lacessit» – «Никто, рассердивший меня, не останется безнаказанным». Этот флаг символизировал революционный дух колоний, которые борются с Британией «отвечая на ее вызов, и как только такой вызов будет сделан, ответ будет дружным, как грохот погремушек». Изображение гремучей змеи и лозунга было и на первом морском флаге «Нейви Джек», где оно помещалось на фоне 13 чередующихся красных и белых полос.



3 июля 1775 г. командование армией колоний принял Джордж Вашингтон, который, наверно, и предложил создать единый флаг колоний. Такой флаг был учрежден в декабре 1775 г. и известен под названием «Гранд Юнион» («Большой Союз» или «Главный союзный флаг») или «Конгресс колорз» («Цвета конгресса»).

Флаг состоял из тринадцати (по числу штатов, входящих в союз) горизонтальных чередующихся красных и белых полос, а в первой четверти имел тогдашний флаг Великобритании, символизовавший надежду на то, что американские колонии останутся частью Великобритании, а так же выражал лояльное отношение повстанцев к королю и их несогласие с английским правительством.



Впервые такой флаг был поднят на корабле «Альфред» капитана Джона Поля Джонса 3 декабря 1775 г. Флаг был изготовлен Маргарет Мэнни из Филадельфии. На суше «Гранд Юнион» впервые был поднят 1 января 1776 г. в Проспект-Хилле под Бостоном по приказу командующего Континентальной армией Джорджа Вашингтона.

После принятия Декларации независимости флаг союза, получивший вскоре название «Старз энд Страйпз» («Звезды и полосы»), остался прежним – прямоугольное полотнище размером 2х3,5 метра. Красный цвет флага символизирует доблесть и смелость, белый – чистоту и непорочность, синий – стойкость и справедливость.

Военный хирург Джеймс Тэтчер 3 августа 1777 г. сделал в своем дневнике запись, что по сообщению газет 14 июня 1777 г. Конгресс постановил утвердить рисунок флага: 13 полос, поочередно белых и красных, а в синей первой четверти флага вместо английского и шотландского крестов должны быть 13 шестилучевых белых звезд, которые располагались в пять столбцов по 3, 2, 3, 2 и 3 звезды.

На самом же деле резолюция, которая была принята в Филадельфии II континентальным конгрессом 14 июня 1777 г. гласила: «Постановили, что флаг Соединенных Штатов состоит из 13 полос, поочередно красных и белых; что эмблемой объединения будут тринадцать звезд – белые на синем поле, – символизируя новое сообщество граждан». Таким образом, в резолюции не указывалось ни количество концов у звезд, ни расположение звезд на синей эмблеме, символизирующей объединение. Поэтому существовало много разных вариантов флага. Сначала при изготовлении флага использовали 7 красных и 6 белых полос или наоборот, звезды часто изображались шести- и даже семилучевыми, а их расположение не было постоянным. Впоследствии вместо шестилучевых звезд на флаге появились пятилучевые.



Один из первых вариантов флага США

Точная история возникновения рисунка этого флага неизвестна. Возможно, он возник под влиянием рисунка флага Ост-Индской торговой компании, которая вела в колониях торговлю под полосатым бело-красным флагом, причем число полос этого флага было различным: от девяти до тринадцати. Возможно, что идея создания флага принадлежала Джорджу Вашингтону, который использовал элементы своего собственного герба (в красном поле серебряный пояс, обремененный тремя красными звездами). Однако сам Вашингтон это не подтверждал: «Мы взяли звезды с Небес; красный цвет означал страну, откуда мы приплыли; белые полосы на красном – это символ того, что мы отсоединились от нее, а полосы должны будут символизировать свободу будущих поколений».

Дизайн флага был предложен депутатом из Нью-Джерси Френсисом Хопкинсоном, который предложил располагать звезды рядами в шахматном порядке.



На заседании 14 июня присутствовал капитан корабля «Рейнджер» Поль Джонс. Приехав в Плимут, он рассказал об учрежденном флаге и вскоре женщинами в мастерской «Флажные пчелы» был сшит первый звездно-полосатый флаг, но на нем 13 звезд в синей первой четверти образовывали круг.



Этот флаг вошел в историю как «флаг Бетси Росс». Считается, что его изготовила искусная швея, вдова Элизабет (Бетси) Росс. Любой школьник в США знает это имя, а ее небольшой дом в Филадельфии ныне стал национальным музеем.

Впервые «Старз энд Страйпз» был поднят над военным кораблем «Рейнджер» 4 июля 1777 г. В сентябре 1777 г. новый флаг впервые был поднят в бою во время обороны форта Стенуикс. А вскоре звездно-полосатый флаг стал использоваться и на суше и торговыми судами на море.


Одно из самых ранних описаний американского флага сделано Альфредом Б. Стритом, который в октябре 1777 г. видел этот флаг при капитуляции британского генерала Бергойна при Саратоге: «Звезды были расположены кругом, символизируя бесконечность Союза; кольцо, как свитая в кольцо змея египтян, означало вечность. Тринадцать полос демонстрировали вместе со звездами количество Объединенных колоний и обозначали подчиненность Штатов Союзу, а также равнозначность меж ними».

Первоначально считалось, что количество полос и звезд, которые символизируют количество членов Союза, должно быть одинаковым, поэтому когда в 1795 г. к союзу присоединились два новых штата, Вермонт и Кентукки, то на Третьем Континентальном конгрессе, который проходил в Филадельфии, было принято решение, что после 1 мая 1795 г. флаг будет состоять из пятнадцати чередующихся красных и белых полос, а в первой четверти будет пятнадцать белых звезд.



Но когда в 1818 г. к США присоединилось еще пять штатов (Теннесси, Огайо, Луизиана, Миссисипи и Индианас), стало ясно, что увеличение количества полос приведет к усложнению флага, а его рисунок станет плохо различимым. Поэтому на заседании Конгресса было принято решение, что отныне флаг всегда будет иметь только тринадцать горизонтальных красных и белых полос по числу тех 13 колоний, которые образовали США, а количеству штатов будет соответствовать количество белых звезд в синем поле первой четверти флага. Это решение было утверждено 4 апреля 1818 г. когда президент Монро подписал соответствующий Акт об увеличении количества звезд до 20.

Раздел 2 Акта устанавливал, что по принятию в Союз нового Штата на флаг будет добавляться одна звезда и новый флаг будет подниматься 4 июля после даты приема.



Два варианта флага США с 20 звездами

До настоящего времени флаг США не претерпел существенных изменений, увеличилось лишь количество звезд с прибавлением новых штатов.

В 1819 г., после вступления в союз Иллинойса, их стало 21, в 1820 г. – 23 (добавились Алабама и Мэн), в 1822 г., – 24 (Миссури), в 1836 г. – 25 (Арканзас), в 1837 г. – 26 (Мичиган), в 1845 г. – 27 (Флорида), в 1846 г. – 28 (Техас), в 1847 г. – 29 (Айова), в 1848 г. – 30 (Висконсин), в 1851 г. – 31 (Калифорния), в 1858 г. – 32 (Миннесота), в 1859 г. – 33 (Орегон), в 1861 г. – 34 (Канзас), в 1863 г. – 35 (Западная Виргиния), в 1865 г. – 36 (Невада), в 1867 г. – 37 (Небраска), в 1877 г. – 38 (Колорадо), в 1890 г. – 43 (Айдахо, Вашингтон, Монтана, Северная Дакота, Южная Дакота), в 1891 г. – 44 (Вайоминг), в 1896 г. – 45 (Юта), в 1908 г. – 46 (Оклахома), 1912 г. – 48 (Аризона и Нью-Мексико), в 1959 г. – 49 (Аляска), в 1960 г. – 50 (Гавайи).



1819 г.



1820 г.




1822 г.



1836 г.



1837 г.



1845 г.



1846 г.



1847 г.



1848 г.



1851 г.



1858 г.




1859 г.




1861 г.




1863 г.



1865 г.



1867 г.



1877 г.




1890 г.




1891 г.



1896 г.



1908 г.



1912 г.





1959 г.




1960 г.

Таким образом, учрежденный 4 июля 1960 г. нынешний флаг США (пропорции сторон 50: 95) является 27-м вариантом первого звездно-полосатого флага страны.

Порядок взаимного расположения звезд не определен никаким законодательным актом, не указан он даже в Законе о флаге, принятом Конгрессом США 14 июня 1977 г., поэтому существуют как флаги, где звезды располагаются рядами, так и флаги, где они располагаются по кругу, в виде звезды, в виде кольца и т. д.





Правда, еще в 1818 г. президент Монро рекомендовал звезды размещать параллельными рядами. Первыми этой рекомендации последовали Военно-морские силы, а с 1912 г. и другие структуры США. Таким образом, в настоящее время флаг со звездами, расположенными рядами – наиболее распространенный его вариант.

Государственная печать

Другим главным символом США является не герб, а государственная Большая печать, которая символизирует власть и мощь федерального правительства. Необычным является то, что печать эта имеет две стороны: аверс и реверс. Для скрепления таких важных государственных документов, как международные договоры, используется только аверс, изображение которого и используется в качестве государственного герба США.

Уже во время борьбы за независимость 13 колоний Новой Англии избрали орла в качестве своего единого символа. Подобный выбор очень необычен, дело в том, что к тому времени орел уже прочно зарекомендовал себя как символ империи.

Решение разработать рисунок печати было принято Континентальным конгрессом 4 июля 1776 г., в тот же день, когда была провозглашена независимость США. В комитет по разработке проекта вошли Джон Адамс, Бенджамин Франклин и Томас Джефферсон, а также художник Пьер Эжен ду Симильтер. Каждый из них разработал собственный проект.

Так, Франклин предложил такой сюжет: фараон, сидящий на открытой повозке, с короной на голове и саблей в руке, преследует израильтян, уходящих между расступившимися водами Красного моря; в облаках горит огонь, тем самым выражая присутствие и руководство Бога; отсвет огня падает на Моисея, который, стоя на берегу, протягивает руку через море, показывая, что он ушел от фараона; девиз: «Восстание против тирании угодно Богу».




Адамс предложил изобразить Геркулеса, отдыхающего, опершись на свою дубину, Добродетель, «показывающую на неровную дорогу в гору, на которой она стоит и призывает

его начать восхождение», и Лень, «глядящую на свою усеянную цветами дорогу удовольствий, соблазняющее возлежащую на земле и пытающуюся своими чарами ввести в грех».

Джефферсон предложил изобразить на аверсе детей израилевых, ведомых через тьму столбом света, а на реверсе – братьев Хенгиста и Хорса, двух легендарных лидеров англосаксонских поселенцев.

Но все эти проекты были слишком аллегоричны и малопонятны, поэтому были отклонены.

Симитьер предложил изобразить щит, на шести полях которого должны были быть изображены: в золотом поле красно-белая роза Тюдоров (Англия); чертополох (Шотландия); в зеленом поле золотая арфа (Ирландия); в синем поле золотая лилия (Франция); в золотом поле черный орел (Германия); в золотом поле бросающийся красный лев (Голландия). Вокруг щита – красная кайма на которой 13 серебряных щитков, связанных золотой цепью. На щитках инициалы названий 13 штатов: NH, MB, RI, C, NY, NJ, P, DC, M, V, NC, SC, G. Щитодержатели: Свобода с жезлом, увенчанном фригийским колпаком, в одной руке и щитом в другой и Справедливость с мечом и весами в руках. Клейнод – око Провидения.



Описание этого проекта хотя и было одобрено Конгрессом 20 августа 1776 г., однако, рисунок был отклонен.

Очередной проект печати был представлен в Конгресс 10 мая 1780 г. Этот проект, выполненный Фрэнсисом Хопкинсоном, представлял собой герб, в геральдическом щите которого 13 серебряных и красных перевязей. Щит поддерживали воин с мечом (один из вариантов – индеец с луком и колчаном стрел) в левой руке и аллегорическая фигура Мира (в виде женщины с оливковой ветвью в руке). Клейнод – созвездие из 13 звезд. Девиз: «Bello vel Paci» («Для мира или для войны»).



На обороте печати предлагалось изобразить Свободу (женщина, сидящая на кресле и держащая в руке оливковую ветвь и шест с воздетым на него фригийским колпаком). Но и этот проект не был одобрен Конгрессом.

Тогда для создания печати был привлечен филаделфиец Вилльям Бартон, знакомый с геральдикой, и к 1782 г. он разработал несколько проектов:

1. Гербовый щит рассечен тремя столбами, два крайних повторяют рисунок «звездно-полосатого» флага, в среднем лазурном – серебряная колонна, над ней – серебряный орел и око Провидения. Щит увенчан рыцарским шлемом, в клейноде – петух. Щитодержатели: справа – символизирующая Америку женщина с короной, в белых одеждах с синим поясом и перевязью через правое плечо с надписью «VIRTUS», держит в правой руке флаг США; слева – рыцарь в латах, на шлеме – плюмаж из белого и двух синих перьев и лавровый венок, держит в левой руке зеленое знамя с изображением в центре арфы (символ северных штатов), по сторонам которой – лилии (Франция), сверху – шестилучевая звезда, снизу – два серебряные перекрещенные мечи. Девизы: сверху – «VIRTUS SOLA INVICTA», снизу – «DEO FAVENTE».

2. Гербовый щит с серебряной каймой рассечен тремя столбами, два крайних – пересечены красными и серебряными поясами, в среднем синем – колонна, над которой орел. Щит увенчан рыцарским шлемом, в клейноде – серебряный орел, держащий в лапах флаг США, меч и венок. Щитодержатели: справа – символизирующая Америку женщина с короной, в белых одеждах с синим поясом, перевязью через правое плечо с надписью «VIRTUS» и повязкой на голове, на ее правой руке – голубь; слева – солдат в тогдашней форме, держащий в левой руке синий жезл с изображением звезд. Девизы: сверху – «IN VINDICIAM LIBERTATIS», снизу – «VIRTUS SOLA INVICTA».



13 мая эти эскизы были переданы секретарю Конгресса Чарльзу Томсону, который объединил в одном проекте расправившего крылья орла, щит национальных цветов, оливковую ветвь, стрелы, 13 звезд и девиз «Из многих одно». Правда, в этом рисунке на синем щите были красные стропила.



Бартон заменил стропила столбами и изменил очертания крыльев орла.

Этот проект и был представлен Конгрессу, который, после бурных дебатов, 20 июня 1782 г. утвердил его в качестве Государственной печати.

На ней изображен в натуральных цветах американский белоголовый орел с расправленными крыльями и золотым вооружением; в правой лапе он держит зеленую оливковую ветвь с тринадцатью листьями, а в левой – связку из тринадцати серебряных стрел; на груди орла изображен щит с 13 чередующимися красными и белыми столбами, глава щита – синяя; в клюве орел держит золотую ленту с девизом: «E Pluribus Unum»; над его головой парит белое облако в котором в золотом сиянии голубое поле с 13 серебряными пятиконечными звездами (1, 4, 3, 4, 1).

Щит на груди орла фактически является собственным гербом США – это видоизмененный американский «звездно-полосатый» флаг; 13 полос символизируют 13 первоначальных штатов, а синяя полоса, связывающая красные и белые полосы, символизирует «объединение в единое целое в Конгрессе». Оливковая ветвь и связка из 13 стрел в лапах орла символизируют, что Конгресс имеет власть объявить войну или заключить мир. Тринадцать звезд над головой орла не только напоминают о тринадцати государствах-учредителях США, но и символизируют, что новое государство занимает свое место среди суверенных госу-

дарств. Девиз переводится как «Из многих одно» или «В многообразии едины» и является цитатой из произведений Вергилия. Этот девиз якобы случайно увидел в старом номере «Джентльменз Джорнел» за 1692 г. художник Пьер Эжен ду Симитьер, который принимал участие в работе над проектом печати.

Первый оттиск Большой Государственной печати был сделан 16 сентября 1782 г. на документе, подписанном Джорджем Вашингтоном, который касался договоренностей с Великобританией об обмене пленными и об улучшении обращения с ними.

Интересно, что на печати изображен не условный геральдический орел, а вполне конкретный вид – белоголовый орлан. Известно, что Бенджамин Франклин был недоволен этим рисунком печати, считая орла птицей-грабителем и убийцей; официально он не предлагал проектов, но в письме к дочери Саре в 1784 г. высказался за изображение индейки, чисто американской птицы, прославившейся «атаками» на британских гренадеров, имевших ярко-красную униформу.

До 1885 г. рисунок на аверсе Государственной печати неоднократно менялся и переделывался (одно время ошибочно на печати в лапе орла изображалось 6 стрел), пока не приобрел свой нынешний вид.



Один из рисунков Государственной печати XIX в.

Цветной рисунок печати был выполнен в 1890 г. художником Грэхемом. Сама же первая Большая печать была вырезана на меди, в настоящее время используется уже седьмая печать, которая выгравирована на стали и в точности повторяет рисунок 1885 г.



Государственная печать США (аверс)



Изображение Государственной печати, используемое в качестве герба США

На реверсе Государственной печати изображена пирамида, которая символизирует силу и выносливость. Пирамида состоит из 13 уровней, символизируя 13 первоначальных штатов, и является незавершенной, символизируя, что государство может еще строиться и увеличиваться. Кроме того, пирамида является аллегорическим символом, так как отцы-основатели США сравнивали себя с детьми Израилевыми, бежавшими от тирании фараона для возведения нового Иерусалима.



Государственная печать США (реверс)

Над пирамидой изображено око Провидения. Это изображение окружено двумя надписями: вверху – «Annuit Coeptis» («Он благословляет наше предприятие»), внизу – «Novus Ordo Seclorum» («Новый порядок всех времен»); которые также являются цитатами Вергилия. На основании пирамиды дата MDCCLXXVI, что означает 1776 г.

Рисунок реверса печати также был разработан Бартоном, девизы были предложены Томсоном.


Реверс Большой печати никогда не использовался в качестве собственно печати, но его изображение по акту президента Рузвельта от 2 июля 1935 г. было помещено на однодолларовые банкноты и изображается на них до настоящего времени.

Конфедеративные штаты

В период начавшейся вскоре между Севером и Югом гражданской войны (1861—1865) конфедераты использовали несколько разных флагов. Вначале использовался неофициальный флаг, который можно считать вариантом «звездно-полосатого»: красная, белая и красная горизонтальные полосы равной ширины, а в первой четверти синий квадрат, со сторонами в $\frac{2}{3}$ ширины флага, с семью белыми пятилучевыми звездами, расположенными кольцом.




В 1863 г. вместо этого флага был принят другой – белое полотнище в первой четверти которого – квадратное военное знамя.




Известен и другой вариант этого флага: на «Андреевском кресте» двенадцать четырехлучевых белых звезд лучом вверх (по три на каждой части), а на их пересечении – пятилучевая белая опрокинутая звезда.

В 1865 г. белый флаг Конфедерации был дополнен красной вертикальной полосой в $\frac{1}{3}$ длины флага.

Изображенное в первой четверти военное знамя – это «Флаг Юга» или «Южный крест», которое иногда ошибочно считают собственно флагом Конфедерации.



Знамя представляет собой прямоугольное красное полотнище с синим «Андреевским крестом», обремененным тринадцатью белыми пятиконечными звездами.



Была у Конфедерации и своя Государственная печать, на которой, согласно Резолюция Конгресса от 8 февраля 1861 г., должно было быть изображение Дж. Вашингтона верхом на лошади (подобно статуи, установленной на Капитолийской площади Ричмонда), обрамленное венком из стеблей хлопка, табака, сахарного тростника, кукурузы, пшеницы и риса. Вокруг венка надпись: «The Confederate States of America, 22 February, 1862» и девиз «Deo vindice» («С богом как защитником»).



Утверждена печать была 30 апреля 1863 г., а изготовлена к июлю 1864 г. Однако на банкнотах Конфедерации изображался щит с серебряными красными столбами, а в синей его главе – семь серебряных звезд (по количеству штатов). Щит был положен поверх посоха с фригийским колпаком и обрамлен венком из главных сельскохозяйственных культур.

Штаты (американские государства)

Каждый штат имеет собственные официальные (флаг и печать, или герб) и неофициальные символы (птица, цветок и дерево).

Большинство из флагов штатов, представляющие собой синее полотнище с изображениями герба или печати, созданы на основе военных (боевых) знамен периода войны за независимость и Гражданской войны, поэтому некоторые из них имеют пропорции этих знамен – 26: 33.

Айдахо

Флаг (пропорции 26: 33) учрежден 15 марта 1927 г. Его основа – военное знамя, в середине полотнища – печать штата. Эталонные размеры флага составляют: синее поле пять футов шесть дюймов в длину и четыре фута четыре дюйма в высоту; позолоченная кайма – два с половиной дюйма шириной; государственная печать – двадцать один дюйм в диаметре. Слова «государство Айдахо» вышиты печатными буквами высотой в два дюйма на красной полосе шириной три дюйма и длиной двадцать девять дюймов, расположенной на расстоянии примерно в восемь с половиной дюймов от нижнего края полотнища.



Считается, что автором первой Большой печати Территории Айдахо был клерк секретариата С. Кохран. Позже губернатор Калев Лайон предложил свой проект, который и был утвержден Законодательным собранием 11 января 1866 г. После получения статуса штата был объявлен конкурс на создание лучшей печати. Его победительницей стала Эмма Эдвардс Грин, проект которой и был утвержден 14 марта 1891 г.

В 1957 г. Законодательное собрание штата приняло решение доработать рисунок печати, что было поручено П. Эвансу.

Таким образом, нынешняя печать представляет собой изображение герба и надпись по кругу, разделенную звездой, которая символизирует «новое светило в галактике штатов».

На гербе Айдахо изображена река Шошона или Змеиная. Щит увенчан головой лося, над которой лента с девизом штата: «ESTO PERPETUA». Под щитом – ветка дикой сирени, которая является национальным цветком штата, сноп пшеницы и два рога изобилия. Щитодержатели: слева – шахтер с киркой и лопатой в руках, стоящий у скалы, справа – Свобода, держащая в руках копье, увенчанное белым фригийским колпаком.



Национальные символы: птица – горный блюберд (синяя птица); цветок – сирень; дерево – белая сосна.

Айова

Флаг (пропорции 3: 4) учрежден 29 марта 1921 г. Он соответствует французскому трехцветному флагу, так как раньше эта территория принадлежала французской Луизиане, и символизирует связи с Францией; орел символизирует преданность Айовы Союзу. В клюве орел держит ленту с девизом штата: «Мы ценим наши свободы и сохраним наши права».



Печать штата учреждена в 1847 г. На ней изображен солдат-доброволец с американским флагом и винтовкой в руках, сельскохозяйственные орудия и снопы пшеницы, поле и фабрика, на заднем плане река Миссисипи по которой плывет пароход «Айова». Над ними – летящий орел, в клюве которого лента с девизом.



Национальные символы: птица – восточный щегол; цветок – дикая роза; дерево – дуб.

Алабама

Флаг (официальные пропорции 1: 1, в действительности – 2: 3) представляет собой белое полотнище с красным Андреевским крестом. Этот флаг учрежден 16 февраля 1895 г. Установлено, что ширина полос креста должна быть не меньше чем шесть дюймов.



Герб штата состоит из символов стран, которые управляли этой территорией: Франции, Испании, Великобритании и Конфедерации штатов юга, в сердце – щит с груди орла герба США. Первое поле голубое с тремя золотыми лилиями (2 и 1), символизирует Францию. Второе поле символизирует Испанию: в первой и четвертой части – золотой замок с голубыми воротами и бойницами в красном поле, во второй и третьей – красный бросающийся лев в серебряном поле. Третья часть – флаг Великобритании, четвертая – флаг Конфедерации. Щитодержатели – два американских белоголовых орлана. Щит увенчан трижды серебряно-красным бурелетом, в клейноде плывущий парусный корабль «Baldine», один из прибывших из Франции в 1699 г. Подножием герба является золотая девизная лента с девизом на латыни: «Audemus jura nostra defendere» («Мы рискуем защищать наши права»).



Герб учрежден Законодательным собранием штата 14 марта 1939 г. по предложению депутата от графства Джефферсон Джеймса Симпсона.

Эскиз герба создан в 1923 г. геральдистом из Нью-Йорка Б. Тиemanом, его цветной рисунок выполнен художником Наоми Рабб Уинстоном. Девиз выбран миссис Оуэн, а перевод на латынь выполнен профессором алабамского университета У. Селфордом.

Кроме герба, символом штата является печать. Первая печать была утверждена в 1896 г. и впоследствии менялась.



Государственная печать штата (1939)

Нынешняя печать создана на основе герба США. В клюве орла лента, на которой начертан девиз: «HERE WE REST» – это один из возможных переводов индейского слова «алабама»



Национальные символы: птица – овсянка обыкновенная; цветок – камелия; дерево – сосна.

Аляска

Первый флаг, который появился на Аляске, был флаг Русско-Американской Компании, действовавшей здесь с 1799 г. по 1867 г.



Нынешний флаг Аляски (пропорции 125: 177) существует с 2 мая 1927 г., а в качестве официального символа используется с 1959 г. На его синем полотнище изображены золотыми пятиконечными звездами созвездие Большой Медведицы и Полярная звезда. Синий цвет символизирует озера штата и океаны, омывающие его берега, желтый – природные богатства. Созвездие Большой Медведицы символизирует силу, Полярная звезда – путеводная звезда мореплавателей, первооткрывателей, охотников, старателей, лесников и исследователей – будущее; кроме того, они указывают на расположение штата.



Проект флага разработал в 1926 г. коренной американец, 13-летний мальчик Бенни Бенсон из деревни Кигник, который получил за свою победу в конкурсе на проект флага 1 000 долларов и часы.

Печать Дистрикта Аляски создана ее первым губернатором в 1884 г. На печати были изображены заснеженные горы, полярное сияние, парусник и пароход, эскимос, ловящий рыбу, и охотник на тюленей.



В 1910 г. губернатор Уолтер Кларк заказал новую печать. В 1911 г. печать была готова (автор рисунка неизвестен) и утверждена.

В 1912 г., после получения Аляской статуса территории, на печати были изменены надписи, были они изменены и при получении статуса штата.

На современной печати изображено полярное сияние над горами, металлург, поезд, корабль, деревья, фермер, лошадь, три снопа пшеницы, рыба и тюлень. Надпись «THE SEAL OF THE STATE OF ALASKA» – название штата.



Девиз: «North to the Future» («Будущее за севером»). Он официально принят в 1967 г. к торжествам, посвященным 100-летию приобретения Аляски. Автор девиза – Ричард Питер.

Национальные символы: птица – белая куропатка; цветок – незабудка; дерево – ель.

Аризона

Флаг (пропорции 2: 3) принят 27 февраля 1917 г. Звезда символизирует богатство полезных ископаемых, золотые лучи – солнце и пески пустыни. Кроме того, красный и желтый являются испанскими национальными цветами, что напоминает о испанских конкистадорах во главе с Коронадо, появившихся здесь в 1540 г. Синяя половина флага имеет такое же значение, что и синяя первая четверть на флаге США. Количество лучей символизирует 13 штатов, образовавших союз. В память о том, что Аризона была крупнейшим в США производителем меди, в центре флага располагается пятиконечная звезда медного цвета.



Первоначально на печати штата была изображена картина дикой природы.



Вскоре она была заменена другой. На ней изображен шахтер с киркой и лопатой на фоне гор. В подножии – девиз: «DITAT DEUS» («Бог обогащает»).



Нынешняя печать учреждена в 1912 г. На ней на щите изображены: горные вершины, над ними – восходящее солнце; слева – плотина, засеянные поля, пастбище с пасущимся скотом; справа – медная шахта и шахтер с киркой и лопатой. В главе щита – девиз: «DITAT DEUS», а по окружности печати – название и дата: «GREAT SEAL OF THE STATE OF ARIZONA. 1912».



Национальные символы: птица – крапивник; цветок – цветы кактуса «Сагуаро»; дерево – анисоптера.

Арканзас

Флаг (пропорции 2: 3) учрежден 10 апреля 1924 г. и его цвета соответствуют цветам флага США.

Ромб символизирует находящиеся на территории штата алмазные копи; 25 белых звезд на синей кайме – то, что Арканзас стал 25-м штатом США; синяя звезда над названием штата – пребывание в составе Конфедерации; три звезды под названием – Испанию, Францию и Великобританию, которые раньше владели этой территорией, а также то, что Арканзас был третьим штатом, образованным из приобретенной Луизианы.



Печать учреждена в 1864 г., а в 1907 г. ее рисунок был несколько изменен.



На печати изображен герб (хотя официально он гербом не называется), созданный на основе герба США: орел, держащий в лапах оливковую ветвь и пучок стрел, на его груди золотой щит на котором колесный пароход, плуг, улей и снопы; щитодержателями орла являются Ника – богиня победы и меч юстиции с надписью на лезвии «JUSTICE»; в клюве орел держит синюю ленту с девизом: «MERCY, REGNAT, POPULUS» («Милосердие, правительство, народ»); над орлом, в обрамлении 13 шестилучевых звезд и сияния, Свобода с лавровым венком и копьем, увенчанном фригийским колпаком. По окружности печати надпись: «GREAT SEAL OF THE STATE OF ARKANSAS» («Большая печать штата Арканзас»).

Национальные символы: птица – пересмешник; цветок – цветы яблони; дерево – сосна.

Вайоминг

Флаг (пропорции 7:10) учрежден 31 января 1917 г. и его цвета соответствует цветам флага США: синее полотнище окаймлено со всех сторон белой и красной каймами. В центре полотнища, на белом контуре бизона, изображена печать штата.

В мае 2001 г. флаг был незначительно изменен.

Красный цвет символизирует индейцев – коренных американцев и первопроходцев, отдавших свои жизни при освоении этой территории; белый – чистоту и честность; синий – небеса и далекие горы, а также верность, справедливость и мужественность; бизон – местную фауну, а печать на нем – традицию выращивания крупного рогатого скота.



Печать штата учреждена в 1893 г. и несколько изменена в 1921 г. На ней изображены богиня справедливости, в руке которой выпел с девизом: «Equal Rights» («Равные права»), что символизирует равенство прав женщин, а также ковбой и горнорабочий, символизирующие скотоводство и добычу руды – основные виды деятельности населения штата в XIX в.

Богиня стоит на постаменте между двух колонн, увенчанных горящими светильниками и опоясанных золотыми лентами с названием основных богатств штата: «Oil, Mines, Livestock, Grain» («Нефть, шахты, домашний скот, зерно»).



У постамета – щиток, увенчанный орлом. В подножии печати – даты: «1869» (образование правительства территории) и «1890». (вступление в США). На щитке звезда с цифрой «44», что символизирует Вайоминг как 44-й штат США.

Вашингтон

Флаг (пропорции 2: 3) учрежден 19 апреля 1967 г. Он создан на основе прежнего флага, учрежденного 7 июня 1923 г.



В центре зеленого полотнища, символизирующего «вечнозеленую страну», изображена печать штата.

Печать штата создал в 1889 г. ювелир Чарлз Талкотт, используя серебряный доллар с портретом Дж. Вашингтона, почтовый штемпель и чернильницу. Один его брат выгравировал название «The Seal of the State of Washington» и дату «1889», а другой – изготовил матрицу.

Надпись переводится как «Печать штата Вашингтон», а дата символизирует год создания штата и учреждения печати.



Современная композиция печати, с виньеткой генерала Джорджа Вашингтона, была принята в 1967 г.

Национальные символы: птица – восточный золотистый зяблик; цветок – западный рододендрон; дерево – западный болиголов.

Вермонт

Первый флаг штата учрежден в 1804 г. Он практически полностью повторял флаг Соединенных Штатов этого периода, отличаясь только надписью на верхней полосе.



В 1837 г. флаг был изменен: в его первой четверти стала изображаться восьмилучевая звезда с гербом штата в центре.



Нынешний флаг (пропорции 2: 3) учрежден 1 июня 1923 г. В центре его синего полотнища изображен герб штата, а цвет флага напоминает о военных знаменах периода гражданской войны.



Герб штата учрежден в 1779 г. На нем на фоне двух гор – сосна, слева от нее – корова, справа – три золотых снопа. Щит увенчан золотым с красным бурелетом, клейнод – голова оленя. Щит полуобрамлен двумя ветвями сосны, на основании которых красная лента с названием штата и девизом: «FREEDOM AND UNITY» («Свобода и единство»).

Сосна – это традиционная эмблема Новой Англии; снопы пшеницы и корова – символизируют сельское хозяйство; две перекрещенные сосновые ветви символизируют побеги сосны, которые несли в битве при Платсбурге в 1814 г.



Помимо герба существует и печать штата, в центре которой находится изображение герба штата.



Национальные символы: птица – дрозд; цветок – красный клевер; дерево – клен.

Вирджиния

Колония Вирджинии была образована в 1607 г., став первой английской колонией на территории Америки. Свое название колония получила в честь Елизаветы I – королевы-девственницы (с лат. «вирго» – «дева»). Штат образован 26 июня 1788 г.

Флаг (пропорции 2: 3) учрежден 30 апреля 1861 г. Синий цвет его полотнища напоминает о цвете военных знамен периода гражданской войны, а в центре, в белом медальоне, изображена печать штата.



Печать штата учреждена в 1776 г. На ней изображена Свобода («добродетель в костюме амазонки»), попирающая поверженную Тиранию, держащую в руках плеть и цепь. Вверху – название штата: «VIRGINIA»; внизу – изречение «SIC SEMPER TYRANNIS» («Так всегда будет с тиранами»).



Национальные символы: птица – кардинал; цветок – американский кизил; дерево – американский кизил.

Висконсин

Название штата происходит от индейского названия реки. В 1763 г. эта территория по Парижскому договору отошла от Франции к Англии. В 1787 г. она вошла в состав созданной Конгрессом США Северо-Западной Территории, в состав которой входили также часть современной Миннесоты, Огайо, Индианы, Иллинойса и Мичигана. Затем Висконсин входил в состав Территории Индиана (1790—1809), Территории Иллинойс (1809—1818) и Территории Мичиган (1818—1836).

В 1836 г. была образована Отдельная Территория Висконсин, в состав которой вошли территории нынешних Висконсина, Айовы, Миннесоты и части Дакоты.

29 мая 1848 г. Висконсин получил статус штата.

Флаг (пропорции сторон 26: 33) учрежден 29 апреля 1913 г. Его синее полотнище окаймлено с трех сторон золотой каймой – эти цвета знамени Висконсинского полка. В центре полотнища изображен герб штата. 1 июня 1981 г. на флаг было добавлено название штата и дата принятия его в Союз – 1848 г.



Печать Северо-Западной Территории была создана в 1788 г. Печать Территории Висконсин – в 1836 г. На ней была изображена рука, держащая кирку, над грудой руды, что символизировало горнодобывающую промышленность юго-западного Висконсина. Рисунок этой печати был создан А. Джулиеном из Сент-Луиса. Вторую печать Территории изготовил гравер из г. Йорк штата Пенсильвания Уильям Вагнер. В декабре 1838 г. она была учреждена Территориальным советом.

На переднем плане печати изображен пахущий землю фермер, плуг тянут лошади. В средней части – рог изобилия, снопы пшеницы, стреляющий индеец и слитки металла. По сторонам – озеро Мичиган и Верхнее озеро, на одном – лодка под парусом, на другом – пароход. На заднем плане – лес, здание школы, маяк и здание Капитолия Висконсина. Девиз «Civilitas Successit Barbarum» символизировал покорение цивилизацией дикости.



После получения Висконсином статуса штата была создана новая печать. Ее автор – редактор газеты из Кеноши Эдвард Хантингтон Рудд, который изготовил ее по образцу прежней, заменив лишь слово «территория» на «штат». Эта печать использовалась с 1849 г. по 1851 г.

В 1851 г. губернатор Висконсина Нельсон Деви попросил Джона Летропа, президента университетов Висконсина, Миссури и Индианы, известного публициста и ученого, который хорошо разбирался в геральдике, разработать эскиз новой печати Висконсина. Летроп придумал печать с гербом, в верхней части которого – девиз на латыни. Эскиз Летропа губернатор повез гравировать в Нью-Йорк. По дороге к граверу он случайно встретил Эдварда г. Райана, юриста и шефа юстиции верховного совета штата, которого попросил высказать свое мнение о проекте печати. Райану проект не понравился, а особенно – латинский девиз. Тогда губернатор с Райаном зашли в офис на Уолл-Стрит и вместе изменили проект: девизом стал клич «вперед», а клейнодом – барсук, символизирующий прозвище штата – «Страна барсука».

17 апреля 1852 г. законодательный орган штата официально утвердил используемую уже эту новую Большую печать.

В конце 1870-х гг. ведомство госсекретаря Висконсина начало работу над новым проектом Большой печати. Эскиз этой печати был впервые напечатан в «Синей книге» в 1880 г.

Фактически эскиз представлял собой рисунок герба Большой печати 1851 г., но доработанный художниками по правилам геральдики. В результате этого рог изобилия стал больше, фермер стал шахтером, а беспорядочная груда руды и металла стала стопкой слитков металла; 13 звезд стали изображаться на ленте, а барсук в клейноде стал более натуралистичным. Щит США и девиз остались теми же, а щит герба – четырехчастным.

Вскоре закон о новой печати был принят, но из герба была удалена полоса звезд, она осталась только на печати. Был изменен и герб США, находящийся в середине щита, а девиз «E PLURIBUS UNUM» был помещен вокруг щита США. Кроме того, поле герба стало золотым, а фигуры – натуральными, причем вместо шахтера щитодержателем вновь стал фермер, опирающийся на кирку (второй – моряк, держащий моток каната).

Закон предписывал губернатору «обеспечить изготовление новой большой печати подобающего качества, оснастить её подходящим прессом». Старая печать должна была быть уничтожена, а новая вступала в силу с 4 июля 1881 г.



Большая печать штата




Герб штата

Национальные символы: птица – малиновка; цветок – лесная фиалка; дерево – клен.


Гавайи

В прошлом Гавайи были независимым королевством и в 1816—1893 гг. у этого государства был собственный флаг, разработанный по указанию короля Кеймхеймхы I. До этого времени флагов и гербов, в европейском их понимании, на Гавайях не существовало.

Предыстория появления собственного флага Гавайев такова. Провозгласивший себя королем Гавайев правитель северо-западного округа Кохала-Камеамеа I (1753—1819) заключил с руководителем одной из английских морских экспедиций лордом Ванкувером договор о британском протекторате над островом и 25 февраля 1794 г. в бухте Кеалакеку был поднят британский «красный флаг», который затем на протяжении 22 лет использовался королем в качестве символа королевской власти над островом, а затем и над архипелагом.




В 1816 г. с помощью поселившихся на Гавайях и ставших его советниками беглых английских матросов король Камеамеа I создал собственный флаг королевства, состоявший из девяти чередующихся красных, белых и синих полос и прежнего флага Великобритании в первой четверти.




В 1817 г. под этим флагом в порт Гуанчжоу прибыл гавайский бриг с грузом сандалового дерева, а вскоре флаг был признан всеми странами.

Долгое время британский флаг изображался на флаге Гавайев без косоугольного креста Святого Патрика, хотя флаг с этим крестом еще в 1801 г. стал государственным флагом Великобритании. И только в 1843 г. на флаге Гавайев стал изображаться соответствующий британский флаг.



20 мая 1845 г. флаг был изменен. Пропорции его сторон стали 1: 2 вместо 3: 5, изменился и порядок полос – вместо красно-бело-синих стали бело-красно-синие и их стало восемь, что символизировало восемь главных островов архипелага: Гавайи, Оаху, Мауи, Кауаи, Молокаи, Ланаи, Ниихау и Кахулаве.




В 1887 г. американские поселенцы, при поддержке морской пехоты США, заставили короля принять Конституцию, которая передала им власть, а 17 января 1893 г. поселенцы в результате военного переворота свергли последнюю представительницу династии Камеамеа – королеву Лилиуокалани, провозгласив создание республики и образованное временное правительство объявило о присоединении Гавайских островов к США. 1 февраля этого же года посланник США Стивенс провозгласил американский протекторат над островами и приказал поднять американские флаги вместо флагов Гавайев.

14 февраля был подписан договор о присоединении к США, однако 9 марта новый президент США Кливленд отозвал договор с ратификации в Сенате и прибывший 29 марта на Гавайи представитель президента полковник Блаут распорядился 1 апреля спустить флаги США и эвакуировать американскую морскую пехоту – над островами снова были подняты гавайские флаги.

3 июля 1894 г. временное правительство провозгласило страну Гавайской республикой, но, согласно Конституции, флаг остался прежним.

16 июня 1897 г., после избрания президентом США Мак-Кинли, был подписан договор о присоединении Гавайских островов к США и 12 августа 1898 г. в порту Гонолулу состоялась церемония передачи суверенитета над Гавайями США в ходе которой гавайский флаг был снят с флагштока королевского дворца Иолани, а вместо него был поднят американский.

По Акту об управлении Гавайями от 30 апреля 1900 г., вступившего в силу 14 июня, острова получили статус территории США, флагом которой в 1901 г. был провозглашен, а в 1903 г. официально учрежден прежний флаг королевства и республики.



Флаг «независимых» Гавайских Островов

19 августа 1959 г. Гавайи стали 50-м штатом США, в связи с чем на флаге США с 4 июля 1960 г. стало 50 звезд, а традиционный гавайский флаг получил статус флага штата. Он (пропорции 1: 2) состоит из восьми полос белого, красного и синего цвета, которые символизируют восемь главных островов. В первой четверти флага – флаг Великобритании, символизирующий дружбу гавайцев с англичанами.



Флаг гавайского народа

Герб Гавайского королевства создан в середине XIX в. вождем Хаалилио. Он представляет собой четырехчастный фигурный щит, увенчанный короной и покоящийся на королевской мантии. Первая и четвертая часть щита соответствуют флагу – состояли из трижды чередующихся серебряного, красного и синего поясов. Во второй и третьей частях в золотом поле изображение «пулоу лоу» – символа покровительства и защиты, который располагался недалеко от парадного входа в королевский дворец и обозначал место, где можно было найти убежище и неприкосновенность. В сердце щита щиток со скрещенными в зеленом поле копьями «алиа» и штандартом «пуола» – символами власти и религии. Щитодержатели – фигуры в плащах и шлемах. Это изображения конкретных людей – братьев Каманава и Камееиамоку, вождей западного округа Гавайев – Кона, которые оказали решающую помощь Камеаеа I в борьбе за объединение архипелага. Затем братья стали самыми влиятельными придворными и погибли в 1804 г. по время эпидемии чумы. Их одежда и головные уборы свидетельствуют о принадлежности к высшей аристократии. В руках они держат: Каманава (справа) – копьё, как символ государственной власти; Камееиамоку (слева) – жезл «кахили», увенчанный перьями – символ королевских прерогатив. Под подножием располагается девиз на гавайском языке.




Герб Гавайской Республики, созданный Вигго Якобсеном в 1894 г., был учрежден правительством 25 мая 1896 г. На нем венчающую щит корону заменило восходящее солнце, а на центральном щитке в синем поле была серебряная пятиконечная звезда – символ стремления присоединиться к США. Щитодержателями же стали король Камеамеа I с копьем в руке и аллегорическая фигура Свободы во фригийском колпаке и с гавайским флагом в руке. Вместо девиза появилось изображение птицы Феникс, возрождающейся из пламени – символ вечности. Герб обрамил венок из листьев бананов, таро и ветки папоротника адиантума, что символизировало тропическую флору островов.



В 1903 г. была создана печать территории, в центре которой республиканский герб Гавайев, а по ободку надпись: «TERRITORY OF HAWAII. UA MAU KE EA O KA AINA I KA PONO».

После того, как Гавайи стали штатом США, слово «территория» было заменено на «штат» и на лучах восходящего солнца появилась дата «1959».



Национальные символы: птица – нене (гавайский гусь); цветок – пуа алоало (гибискус); дерево – кукуи (свечное дерево).

Делавэр

Флаг (пропорции 3: 4), учрежденный 24 июля 1913 г., создан на основе военного знамени периода гражданской войны. В центре его синего полотнища в золотистом ромбе изображен герб штата. Ромб символизирует алмаз, ниже – дата «7 декабря 1787» – день, когда Делавэр, первым из штатов ратифицировал конституцию США.



Герб штата учрежден 17 января 1777 г. Он создан на основе печати штата, работа над которой началась в октябре 1776 г. в объединенном комитете двух палат парламента. Работу консультировал Пьер Эжен ду Симитьер.




Официальное описание герба штата утверждено в 1847 г.: щит пересечен волнистым голубым поясом на золото и серебро. В первой – снопы пшеницы в правую перевязь и початок кукурузы в левую, во второй – вол, стоящий на зеленой оконечности, натурального цвета. Щитодержатели: справа фермер с мотыгой в руке, слева – ополченец с мушкетом. Клейнод: на двухцветном бурелете (лазурь и серебро) корабль натуральных цветов, идущий под всеми парусами. Девиз «LIBERTY AND INDEPENDENCE» («Свобода и независимость») повторяет девиз Ордена Цинциннати.

Сноп пшеницы позаимствован с герба графства Сассекс, корабль – с герба Ньюкастла, кукуруза – с герба Кента. Вол символизирует животноводство, синий пояс – реку Делавэр,

главную транспортную и коммерческую артерию штата, корабль – прибрежную торговлю, а кукуруза и пшеница – сельское хозяйство.

Герб изображается на печати штата, на которой содержатся надписи: «Большая Печать штата Делавэр».



В нижней части печати – даты «1793», «1847» и «1907». Это даты, когда в печать вносились изменения: 1793 г. – исключены щитодержатели, 1847 г. – щитодержатели восстановлены и добавлен девиз, 1907 г. – добавлены слова: «Штат Делавэр».


Национальные символы: птица – голубая курица; цветок – цветки персика; дерево – американский падуб.

Джорджия

Первый флаг штата был учрежден вскоре после подписания Декларации Независимости. На его синем полотнище изображены три столпа демократии, поддерживающие арку с надписью «Конституция». Столпы символизируют законодательную, судебную и исполнительную власти. Между двумя столпами – Защитник Конституции с поднятым мечом.



В 1879 г. был принят новый флаг, напоминавший флаг Конфедерации 1861 г. – полотнище из красной, белой и красной горизонтальной полос и синей вертикальной полосы у древка.



В 1904 г. на синей полосе флага появилось золотое изображение герба штата.



С 1920 г. на синей полосе флага вместо герба стала изображаться серебряная печать штата.



Новый флаг (пропорции 2: 3) был учрежден 1 июля 1956 г. Он также имел у древка синюю вертикальную полосу с изображением печати штата, но вместо красно-бело-красной полос был «Флаг Юга».



30 января 2001 г. флагом штата был учрежден флаг, созданный на основе первого флага штата: синее полотнище в центре которого изображение печати штата в обрамлении тринадцати звезд, под ней лента, а под ней девиз: «В Боге, которому мы Доверяем». На ленте изображены первый флаг США с тринадцатью звездами в круг, первый флаг Джорджии, флаг Джорджии 1920 г., флаг Джорджии 1956 г. и пятидесятизвездный флаг США.



Нынешний флаг штата учрежден 8 мая 2003 г. Он состоит из трех равных по ширине полос – красной, белой и красной, изображения печати штата, расположенного на синем квадрате в первой четверти флага. Тринадцать звезд, окружающих печать символизируют положение Джорджии – одного из первых тринадцати штатов, образовавших США.



Печать штата учреждена в 1779 г. Но, в 1863—1865 гг. существовала другая версия печати, а в 1868—1871 гг. печать не использовалась. В 1914 г. особым законом была изменена дата в ее нижней части: стало «1776» (год подписания Декларации Независимости) вместо «1799» (год принятия печати). В 1950-х гг. по первому описанию был создан новый рисунок печати.

В современном виде на аверсе печати изображены три «столпа демократии», поддерживающих арку с надписью «Конституция». Столпы символизируют законодательную, судебную и исполнительную власти. Мужчина с поднятым мечом между столпами символизирует защитника Конституции, принципы которой – мудрость, правосудие и терпение. Эти же слова начертаны и на ленте, переплетающую столпы: «WISDOM, JUSTICE, MODERATION».

Это изображение обрамляет надпись: «STATE OF GEORGIA» и дата «1776».



На реверсе печати изображался вид морского берега, стоящий на якоре корабль под флагом США, на его борту бочки с табаком и тюки хлопка (основные статьи экспорта). К кораблю подплывает лодка с товарами. На дальнем плане пахарь, отара овец, деревья. Девиз: «Agriculture and Commerce, 1776».

Национальные символы: птица – пересмешник; цветок – роза «Чекори»; дерево – дуб.

Западная Вирджиния

Флаг (пропорции 10: 19) учрежден 7 марта 1929 г. Он создан на основе коммерческого флага, разработанного для стенда штата на выставке-продаже, проходившей в Сент-Луисе в 1904 г.

В центре белого полотнища флага, окаймленного со всех сторон синей каймой, изображен герб штата.

Белый цвет символизирует сам штат, синий – Союз.



Герб штата учрежден 20 июня 1863 г., но только в 1905 г. были установлены его цвета.



В щите герба, который имеет сложную форму, изображены увитый плющом камень с выбитой на нем датой вступления Западной Вирджинии в США («JUNE 20 1863»). О камень опираются фермер и шахтер. Перед ними – два ружья и фригийский колпак, в подножии – девиз: «MONTANI SEMPER LIBERI» («Горы всегда свободны»). Щит обрамляют стебли рододендрона – национального цветка штата.

Камень символизирует стабильность и целостность, а дата – день образования штата. Фермер и шахтер символизируют две основные отрасли промышленности, а фригийский колпак (символ свободы) и ружья – то, что штат добыл свою свободу и будет защищать ее силой оружия.

Печать штата утверждена законодателями 26 сентября 1863 г. На ней отсутствует венок, а девиз начертан в нижней части ободка. Автор рисунка печати Джозеф Дисс Дебар.



Национальные символы: птица – кардинал; цветок – лесная фиалка; дерево – клен.

Иллинойс

Флаг (пропорции 3: 5) учрежден 6 июля 1915 г.



Его белое полотнище напоминает о «государстве освобожденных рабов», а в середине полотнища – герб штата, созданный в 1810 г. на основе герба США. Цифры «1818» – дата основания государства. В 1969 г. на флаг было добавлено название штата.

На Большой печати штата, созданной в 1819 г., изображен американский орел со лентой в клюве, на которой девиз штата: «State Sovereignty, National Union». По ободку печати название штата («Seal of the State of Illinois») и дата «Aug. 26th, 1818» (дата подписания первой Конституции Иллинойса). В 1839 г. была сделана вторая Большая печать, в 1868 г. – третья.



Национальные символы: птица – кардинал; цветок – фиалка; дерево – дуб.

Индиана

Флаг (пропорции 26: 33) учрежден 31 мая 1917 г. и создан на основе армейского флага Индианы. Факел с лучами символизирует свободу, большая звезда – штат, 19 маленьких звезд – то, что Индиана стала 19 штатом, вступившим в Североамериканский союз.



Причем тринадцать звезд внешнего круга символизируют первые тринадцать членов союза, а пять звезд, расположенных полукругом внизу – еще пять штатов, принятых в союз перед Индианой. Внешний круг звезд изображается так, чтобы одна звезда была точно наверху посередине полукруга, а слово «Indiana» должно располагаться полукругом над большой звездой, посередине расстояния между ней и верхней звездой.



На печати (создана в 1801 г. и изменялась в 1816, 1851 и 1963 гг.) изображены два дерева, рядом с ними – лесоруб с топором, бегущий бизон, три холма и восходящее солнце с 14 лучами. По окружности – название «SEAL OF STATE OF INDIANA».

На одной из ранних версий печати была дата «1816», отделенная от букв двумя алмазами и листьями «тюльпанового дерева».



Национальные символы: птица – кардинал; цветок – пион; дерево – тополь.

Калифорния

Флаг (пропорции 2: 3) учрежден 3 февраля 1911 г. Государственным собранием штата.



Впервые подобный флаг с изображением медведя, был поднят в Сономе 14 июня 1846 г. группой американских поселенцев, поднявших восстание против мексиканского правления и провозгласивших независимую Калифорнийскую республику. Этот флаг был изготовлен из холста необесцвеченного хлопка Уильямом Тоддом.



Звезда на флаге изображена в подражание одинокой звезде на флаге штата Техас, а медведь гризли – силу и достоинство.

Большая печать штата принята Конституционным Конвентом в 1849 г. Она создана майором американской армии Р.С.Гарнеттом по композиции, предложенной Каледом Лайоном.

На печати изображена река Сакраменто с плывущими по ней кораблями, а на берегу – фигура древнеримской богини Минервы (аллегория: подобно Минерве, появившейся из головы Юпитера, Калифорния сразу стала штатом, минуя статус территории), у ног которой медведь-гризли и грозди винограда (символы дикой природы и сельского хозяйства), вдали – рудник.

По ободу печати надписи: девиз «EUREKA» и название «THE GREAT SEAL OF THE STATE OF CALIFORNIA»; а у верхней кромки – 31 звезда, символизирующие, что Калифорния стала 31-м штатом США.



«EUREKA» – это греческое слово, обозначающее «Я нашел», что символизирует открытие месторождений золота. В 1957 г. девизом штата стало изречение: «In God We Trust», но в 1963 г. вновь «Eureka».

Национальные символы: птица – калифорнийский луговой перепел; цветок – золотистый мак; дерево – калифорнийское мамонтовое дерево.

Канзас

Флаг (пропорции 3: 5) учрежден 30 июня 1963 г. Синий цвет полотнища флага происходит от военного флага штата. В центре – печать штата, над ней – подсолнух, национальный цветок Канзаса, над желто-голубым бурелетом, который символизирует покупку Луизианы у Франции. Эта композиция, без слова «Канзас», была помещена на флаг 23 марта 1927 г.



На печати штата, учрежденной 25 мая 1861 г., изображен местный пейзаж с восходящим солнцем, река с пароходом (символ коммерции), повозка переселенца, фермер, пахущий поле (сельское хозяйство); на заднем плане – охота индейцев на бизонов. В верхней части печати 34 звезды (34-й штат, принятый в Союз) и латинский девиз «Ad Astra per Aspera» («К звездам через тернии»). Дизайн печати разработан сенатором Джоном Ингаллсом.



Национальные символы: птица – западный луговой жаворонок; цветок – подсолнух; дерево – тополь.

Кентукки

Территория будущего штата Кентукки присоединена к США в 1783 г. Штат образован 1 июня 1792 г.

Флаг (пропорции 10: 19) учрежден 26 марта 1918 г. Он создан на основе военного знамени штата периода Гражданской войны.



В центре голубого полотнища изображена печать штата, под ней – две перекрещенные стебли неофициального символа штата – цветка золотарник.



Печать штата изготовлена 20 декабря 1792 г., через шесть месяцев после получения статуса штата. На ней изображены пожимающие друг другу руки индеец и европеец. Девиз: «UNITED WE STAND. DIVIDED WE FALL» («Объединенные мы стоим, разделенные – падём»). Это слова из «Песни Свободы», бывшей популярной во время революции и любимой песни первого губернатора Кентукки Исаака Шелби.

По ободу печати надпись: «COMMONWEALTH OF KENTUCKY» («Содружество Кентукки»), разделенное вестеблями национального цветка.

Национальные символы: птица – кентуккский кардинал; цветок – золотарник; дерево – кентуккское кофейное дерево.

Колорадо

Флаг (пропорции 2: 3), учрежденный 31 марта 1964 г., создан на основе флага, существовавшего с 1911 г.



Стилизованная красная буква «С» является первой буквой названия штата. Красный диск располагается на расстоянии от края в $\frac{1}{5}$ полной длины флага. Диаметр буквы – $\frac{2}{3}$ ширины флага, диаметр круга – $\frac{3}{4}$ его ширины. Синий, золотой и белый – цвета символа штата, цветка акелай (горный водосбор).



К флагу полагается шнур из переплетенных золотых и серебряных нитей, с двумя кистями: одной золотой и одной серебряной.

Печать Территории Колорадо, образованной 28 февраля 1861 г., утверждена 6 ноября 1861 г. Первой Территориальной Ассамблеей. После создания из отошедших к США в 1803 г. территорий Луизианы и в 1848 г. – Новой Мексики 1 августа 1876 г. штата Колорадо, штата печать осталась почти без изменений, лишь были изменены надписи. Эта печать была утверждена Генеральной Ассамблеей Колорадо 15 марта 1877 г.

В центре печати изображен герб: в золотом щите перекрещенные шахтерские молот и кирка, в красной главе – горная цепь из трех вершиш. Под щитом серебряная лента с девизом: «NIL SINE NUMINE» («Ничего без Божества»); над щитом – Око Провидения и ликторский пучок (символ республиканского строя), обвитый красной, серебряной и синей лентах, на которых написано «UNION AND CONSTITUTION». По окружности надпись: «STATE OF COLORADO. 1876».



Авторами композиции печати считают Льюиса Ледьярда Велда – секретаря Территории Колорадо и тогдашнего губернатора Уильяма Гилпина, так как в рисунок печати включены элементы их родовых гербов.

Национальные символы: птица – жаворонок; цветок – акелай (горный водосбор); дерево – голубая ель.

Округ Колумбия

Данная территория была выделена специально для будущей столицы США, а ее местоположение определил лично Дж. Вашингтон в 1790 г. В 1791 г. началось строительство столицы.

Флаг (пропорции 10: 19), учрежденный 15 октября 1938 г., фактически является гербовым флагом Дж. Вашингтона.



В центре Большой печати округа Колумбия изображена аллегорическая фигура Правосудия, держащая венок перед статуей Джорджа Вашингтона. На заднем плане – здание Капитолия. В подножии девиз: «JUSTITIA OMNIBUS» («Справедливость для всех»); и дата создания печати: «1871».



Национальные символы: птица – древесный дрозд; цветок – роза «Американская красавица»; дерево – алый дуб.

Коннектикут

Флаг (пропорции 26: 33) учрежден 3 июня 1897 г. В центре его синего полотнища изображен герб.

Флаг создан на основе военного знамени периода Гражданской войны.



Герб штата, пожалованный 25 октября 1711 г., представляет собой серебряный щит с тремя (2 и 1) виноградными лозами, подвязанные к кольшкам, каждая из которых с тремя фиолетовыми гроздьями. Под щитом находится девизная лента, на которой начертано: «QUI TRANSTULIT SUSTINET» («Тот, кто посадил нас, будет заботиться о нас»).



Три виноградные лозы и по три грозди на них символизируют первые английские поселения Хартфорд, Ветчерсфилд и Виндзор, которые основали колонисты из штата Массачусетс в 1630-х гг. Они говорили о себе, как о виноградных лозах, которые были пересажены на новое место.




Большая печать штата учреждена в 1784 г. Она повторяет рисунок герба, а по ободу овала надпись «SIGILLUM REIPUBLICAE CONNECTICUTENSIS» («Печать республики Коннектикут»).

Национальные символы: птица – малиновка; цветок – горный лавр; дерево – белый дуб.

Луизиана

Первый флаг штата, учрежденный в 1861 г., представлял собой французский сине-бело-красный флаг с изображением в первой четверти овала из семи белых звезд.



Нынешний флаг (пропорции 2: 3) учрежден в 1 июля 1912 г. На его голубом, с золотой каймой, полотнище изображен пеликан, кормящий птенцов.



Такое же изображение и на печати штата, учрежденной 30 апреля 1902 г. Впервые же такая эмблема появилась на печати губернатора Уильяма Клэйборна (губернатор в 1804—1816).




Символика пеликана использовалась в Луизиане со времени основания первых колоний. В 1861 г. именно «флаг пеликана» использовался в качестве официального символа Луизианы, после принятия Акта об отделении от США 26 января 1861 г.

На печатях разных времён изображение пеликана было различным, так, например, число птенцов в гнезде доходило до 12.

Девиз штата: «Союз, справедливость и уверенность». Национальные символы: птица – коричневый пеликан; цветок – магнолия; дерево – кипарис.

Массачусетс

Флаг (пропорции 3: 5) учрежден 6 марта 1915 г. В центре его синего полотнища, цвет которого напоминает о военных знаменах, изображен герб штата.



Первая печать этой территории, тогда еще колонии Массачусетс-Бей, была дарована в 1629 г. британским королем Карлом I. На этой печати был изображен индеец.

В 1639 г. поселенцы Массачусетс-Бея приняли печать с изображением индейца, держащего в руках лук с ослабленной тетивой и направленную вниз стрелу (индейские символы мира, а также личные эмблемы Самосета, известного индейца-переводчика, захваченного англичанами, а после учившегося в Англии). Индеец «произносил» слова: «Come over and help us». На заднем плане изображена сосна (символ Новой Англии) и дуб (символ Англии), вокруг печати надпись: «SIGILLUM: GUB: ET: SOCIET: DE: MATTACHUSETS: BAY: IN: NOVA: ANGLIA».



Во время революции Генеральный совет провинции 28 июля 1775 г. постановил разработать новую печать. Вскоре она была готова. На ней был изображен ополченец в форме, держащий в одной руке саблю, в другой – хартию. Девиз гласил: «Ense petit placidam sub libertate quietem» («С помощью меча мы добиваемся мира, но мира только вместе со свободой»). Этот девиз, взятый из Книги девизов Королевской библиотеки Копенгагена (1659), приписывается английскому военному и политическому деятелю Алгернону Сидни.



13 декабря 1780 г. Законодательное собрание штата утвердило новую печать Содружества Массачусетс, выполненную Натаном Кушингом, которая осталась практически неизменной до настоящего времени (подтверждена 4 декабря 1885 г.).


В 1898 г. художник Эдмунд Гаррет выполнил рисунок герба для печати, который стал официальным образцом.



Согласно официальному описанию герб штата состоит из синего гербового щита в котором индеец, одетый в рубаху и мокасины, держит в правой руке лук, а в левой – стрелу (индеец, лук и стрела – золотые). В вольной части щита, над правым плечом индейца – серебряная пятиконечная звезда. На трижды золото-синем бурелете золотой клейнод, добавленный в герб в 1780 г.: закованная в латы рука, держащая меч.



Фигура индейца символизирует племя алгонкинов, коренных жителей территории; опущенная острием вниз стрела символизирует мирные намерения индейца, а звезда – то, что Массачусетс шестой из первых 13 штатов.



Щит с трех сторон обрамлен синей лентой с девизом (золотыми буквами), принятом в 1775 г. конгрессом штата, как обращение к Англии: «Ense petit placidam sub libertate quietem» («С мечом в руках мы жаждем мира, но только мира под сенью свободы»).

Миннесота

В переводе с языка индейцев название штата означает «дымящаяся вода». Создан штат из территорий, отторгнутых от Канады и Луизианы в 1783—1818 гг., 11 мая 1858 г.

Нынешний флаг (пропорции 7: 11) учрежден 19 марта 1957 г. Его голубое с золотой каймой полотнище напоминает военные знамена; в центре флага – печать штата, окруженная белым кольцом, на котором в виде четырех лучей пятилучевой звезды по четыре (1+1+2) золотые звездочки, между двумя нижними лучами – название штата, пятый – верхний луч состоит из трех звездочек. Эти 19 звездочек символизируют, что Миннесота стала 19-м штатом, принятым в Союз.



До учреждения этого флага, флагом штата было белое полотнище с таким же изображением в середине.



Печать территории Миннесота создана в 1849 г., в 1861 г. ее употребление узаконено статьей 43 Сборника Законов Миннесоты. Нынешний вид печати и ее описание утверждены в 1983 г. Автор композиции печати губернатор Сибли.

В центре печати – пейзаж с рекой Миссисипи и водопадом Святого Антония, справа восходящее солнце, фигура первопроходца (пионера) Запада с топором, винтовкой и плугом, всадник-индеец с копьем, три сосны (национальное дерево штата); над пейзажем на красной ленте надпись на французском языке: «ETOILE DU NORD» («Звезда Севера»/«Полятная Звезда»), которая напоминает, что Миннесота была когда-то самым северным штатом Союза.

Вокруг печати надпись: «The Great Seal of the State of Minnesota. 1858».

Изображение печати на флаге несколько иное: композицию обрамляет венок из сельскохозяйственных культур, перевитый красной лентой с надписью «ETOILE DU NORD» и датами «1819» и «1893». Над венком – дата «1858».




Национальные символы: птица – гагара; цветок – венерин башмачок; дерево – красная (норвежская) сосна.

Миссисипи

Название штата переводится с языка индейцев как «большая вода». К США эта территория присоединена в 1783—1813 гг., а штат образован 10 декабря 1817 г.

Первый флаг Миссисипи учрежден в 1861 г. и напоминает собой принятый позднее флаг Конфедерации, но красная полоса по краю флага более узкая, в синем квадрате в первой четверти изображена белая звезда, а в вольной половине – зеленое дерево.



Нынешний флаг (пропорции 2: 3) учрежден 7 февраля 1894 г. Он представляет собой флаг Западной Флориды (Миссисипи в 1803—1817 гг. был в составе этой территории), состоящий из синей, белой и красной равных по ширине горизонтальных полос и изображения у древка, на двух верхних полосах, квадратного военного флага Конфедерации.



Проект герба штата был создан специальной комиссией в 1894 г. Его официальное описание следующее: «Щит синего цвета с орлом на нем с распростертыми крыльями, держащим в правых когтях пальмовую ветвь, а в левых – пучок стрел. Над орлом слово „Миссисипи“. Буквы на щите и орел должны быть золотистыми. Под щитом две ветки хлопка крест-накрест, лент поднимается вверх с каждой стороны на 3/4 высоты щита. На ленте, которая должна быть красного цвета, написан девиз золотыми литерами на белой подложке, как это приведено на эскизе. Девиз: „VIRTUTE et ARMIS“ („Доблесть и оружие“»).



Фактически, герб штата – это видоизмененный герб США. На печати штата герб изображен в более простом виде: без фигурного щита, веток хлопка и девизной ленты. По ободу печати написано название штата.



Национальные символы: птица – пересмешник; цветок – магнолия; дерево – магнолия.

Миссури

Название штата переводится с языка индейцев как «мутная вода». До 1803 г. эта территория являлась частью Луизианы. Штат образован 10 августа 1821 г.

Нынешний флаг штата (пропорции 7: 12) учрежден 22 марта 1913 г. Он состоит из горизонтальных полос равной ширины: красной, белой и голубой. Цвета флага символизируют принадлежность к США, а расположенный в его центре герб символизирует месторасположение штата – в середине США. На синем кольце, окружающем герб – 24 звезды, так как Миссури стал 24-м штатом, принятым в Союз.



Большая печать штата создана судьей Робертом Уэллсом и 11 января 1822 г. утверждена Генеральной Ассамблеей.

В центре печати изображен герб штата, над которым в синем овале 24 звезды, так как Миссури – 24-й по счету штат, вошедший в США. Под гербом римская цифра «MDCCCXX» («1820») – год разработки проекта Конституции штата. Дата добавлена на печать по предложению сенатора Генри Гейера.

По ободу печати написано название штата: «THE GREAT SEAL OF THE STATE OF MISSOURI».



Изображенный на печати овальный щит герба штата рассечен золотым тонким столбом и полупересечен справа: в голубом поле – серебряный полумесяц, опрокинутый вверх; в серебряном поле – герб США; в красном – медведь гризли. Полумесяц – английский геральдический знак второго сына – символизирует, что штат является второй территорией, отделенной от Луизианы, а также символизирует молодость. Гризли символизирует силу. Щит окружен золотой подвязкой с девизом: «UNITED WE STAND, DIVIDED WE FALL» («Вместе мы стоим, разделенные мы падем») и увенчан рыцарским шлемом, симво-

лизирующим государственный суверенитет в некоторых областях и военное наследие. Причем шлем нарочито сделан не королевским, чтобы было понятно, что часть суверенитета отдана федеральному правительству.

Щитодержатели – медведи-гризли натурального цвета, которые символизируют силу государства, храбрость его жителей, мощь, смелость и большие ресурсы штата. Медведи стоят на девизной ленте с надписью: «*Salus Populi Suprema Lex Esto*» («Пусть благосостояние народа будет главным законом») – это фраза, сказанная Р. Уэллс на церемонии избрания правительства штата.

Национальные символы: птица – блюберд (синяя птица); цветок – боярышник; дерево – кизил.

Мичиган

Флаг (пропорции 2: 3) учрежден 1 августа 1911 г. Его синий цвет символизирует синее военное знамя Дейтройтской гвардии. В центре флага изображен герб штата, иногда под гербом размещается название штата.



Герб штата представляет собой пейзаж, изображенный на синем щите в главе которого надпись «TUEBOR» («Буду защищать») – символизирующая положение Мичигана на границе. Пезаж представляет собой изображение моря, над которым восходит золотое солнце; на зеленом берегу стоит солдат, в его левой руке винтовка, а правая поднята вверх, символизируя призыв к миру; эта фигура символизирует готовность к защите страны. Щит поддерживают два оленя, в клейноде – орел. Над ним красная лета с девизом: «E PLURIBUS UNUM» («Из многих – одно»). Под щитом вторая девизная лента, на которой начертано: «SI QUÆRIS PENINSULAM AMOENAM CIRCUMSPICE» («Если ты ищешь прекрасный полуостров – посмотри вокруг»).



Герб штата изображен на печати, учрежденной в 1835 г. и подтвержденной в 1911 г.



Национальные символы: птица – малиновка; цветок – цветки яблони; дерево – белая сосна.

Монтана

Штат образован 8 ноября 1889 г. из части бывшей территории Луизианы и Орегона.

Флаг (пропорции 5: 8) учрежден 27 марта 1905 г. В его основе – знамя инфантерии (пехоты) штата. В середине его синего, с желтой каймой по верхнему и нижнему краю, полотнища расположено изображение печати штата.

В 1981 г. на флаг было добавлено слово «МОНТАНА». В этом виде флаг утвержден 1 июля 1981 г.



На печати, учрежденной в 1889 г., изображен пейзаж: горы Роки-Маунтинз, Великий водопад, восходящее солнце, на распаханном берегу реки – кирка, лапата и плуг. В нижней части лента с надписью на испанском языке: «ORO Y PLATA» («Золото и серебро»). По кругу написано название штата: «THE GREAT SEAL OF THE STATE OF MONTANA».



Национальные символы: птица – западный луговой жаворонок; цветок – льюизия оживающая; дерево – сосна.

Мэн

Первый флаг штата учрежден в 1901 г. В центре его золотисто-желтого полотнища изображена зеленая ель, а в верхнем углу у древка – синяя пятилучевая звезда.



Нынешний флаг штата (пропорции 26: 33) происходит от военного флага времен гражданской войны.

Флаг учрежден 23 февраля 1909 г. В этот день 74-й Законодательный орган штата принял закон, который гласит: «Статья 1. Флаг, который будет известен как официальный флаг штата Мэн, должен иметь синий цвет, тот же самый цвет, как синее поле на флаге Соединенных Штатов, и следующие измерения и пропорции: длина флага девять футов, включая кайму; ширина флага пять футов и шесть дюймов; в центре флага вышит в шелке с обеих сторон герб штата Мэн в пропорциональном размере; кайма желтого шелка в два с половиной дюйма шириной; шнур с кистью, присоединенный к наверху, восемь футов и шесть дюймов длиной и сплетен из белых и синих нитей».



Однако реально существующие флаги штата не соответствуют этому описанию. Даже эталон – флаг генерал-адъютанта сделан не из шелка и не имеет шелковой каймы, шнура и кисти; кроме того герб не вышит, а нарисован, и изображен в упрощенном виде, а не в том, в каком он официально учрежден в 1820 г.

Как правило, обычно используется флаг размером 3х 5 футов или 2х3 фута, без шнура и кисти.



Печать и герб Мэна утверждены 9 июня 1820 г. первым законодательным органом штата. Описание печати штата составляли Уильям Муди (председатель Сената) и полковник Айзек Гардинера Рид (председатель комиссии по разработке печати и герба), автор идеи герба – Бенджамин Воган, эскиз герба выполнила Берта Смаус, приемная дочь полковника Рида.

Согласно Закона штата Мэн «Государственный герб штата представляет собой серебряный щит, на нем сосна, под ней – лежащий американский лось; щитодержатели: на правой стороне фермер, опирающийся на косу; на левой стороне моряк, опирающийся на якорь. Подножие символизирует море и землю. Под щитом написано большими латинскими буквами „ШТАТ МЭН“. В клейноде, обрамленная сиянием, Полярная звезда. Девиз, написанный малыми латинскими, расположен на ленте, находящейся между щитом и клейнодом, – „DIRIGO“. Корабельная сосна символизирует судостроение, звезда – местоположение штата».



Лось на гербе штата символизирует фауну, а девиз, который переводится как «Направляю», относится к Полярной звезде.

В 1919 г. Генри Гибсон по старому описанию выполнил неофициальный рисунок герба штата, который получил широкое распространение и даже стал изображаться на флагах штата.



Однако нет официально учрежденных цветов герба, поэтому существуют его различные изображения на флагах. Особенно отличаются цвета деревьев на щите. Так, на флаге генерал-губернатора изображены фиолетовые деревья позади белой сосны, на других флагах деревья желтые, розовые, красные, оранжевые и даже зеленые.

Государственная печать штата учреждена 15 марта 1820 г. и изменялась в 1880 г. и в 1919 г.



Национальные символы: птица – гаечка (вид синицы); цветок – шишка белой сосны; дерево – белая сосна.

Мэриленд

Флаг (пропорции 2: 3), учрежденный 9 марта 1904 г., фактически является гербовым флагом английских семейств Калверт и Кроссланд.



Сэру Джорджу Калверту, английскому политическому деятелю, барону и лорду Балтимору, который добился права на заселение северной части Вирджинии, герб был пожалован в 1622 г. 20 июня 1632 г. сын Джорджа Калверта Сесил получил хартию на вечное наследственное владение колонией Мэриленд, названной так в честь супруги короля Карла I Генриетты-Марии.

После того как колония была преобразована в провинцию, брат Сесиля Леонард стал ее первым губернатором. Штат образован 28 апреля 1788 г.

Герб штата четырехчастный; в первой и четвертой частях, рассеченных шестью золотыми и черными столбами правая перевязь переменных тинктур; в второй и третьей четырехчастных серебряно-красных – трилистный крест переменных тинктур.

Этот герб является фамильным гербом лорда Балтимора, основателя колонии Мэриленд, который в свою очередь составлен из гербов семей Кальверт и Кроссланд.


Герб изображен на аверсе Государственной печати штата, первая из которых была создана вскоре после основания колонии, а девиз герба и печати повторяет девиз лорда Балтимора: «FATTI MASCHI PAROLE FEMINE» («Мужчинам – дела, женщинам – слова»). Эта печать, практически в неизменном виде, сохранилась до настоящего времени, лишь в 1876 г. была утверждена новая, но она просуществовала недолго.



Нынешняя печать является восстановленной печатью, учрежденной в 1853 г.



На реверсе печати изображен личный герб лорда Балтимора.



Национальные символы: птица – балтиморская иволга; цветок – гибискус тройчатый; дерево – белый дуб.

Небраска

Флаг (пропорции 3: 5) учрежден 2 апреля 1925 г. Он создан на основе знамени армии штата. В центре его синего полотнища – изображение печати штата.



Работы по разработке печати Небраски начались в 1867 г. и 15 июня этого года она была утверждена. На печати изображен пароход, плывущий по реке Миссури, на переднем плане кузнец с молотом и наковальней, по одну сторону от него снопы пшеницы и домик фермера, по другую – лес. На заднем плане – поезд на фоне Скалистых гор. На ленте в верхней части печати девиз: «Equality Before the Law». По кругу надпись: «Great Seal of the State of Nebraska, March 1, 1867».



Национальные символы: птица – западный луговой жаворонок; цветок – золотарник; дерево – тополь.

Невада

Штат образован 31 октября 1864 г., а до присоединения к США в 1848 г. эта территория входила в состав Новой Мексики.

Флаг (пропорции 2: 3) учрежден 26 марта 1929 г. и изменен 1 октября 1991 г. Он создан на основе военного знамени штата и символизирует «возникновение штата в битвах».



В первой четверти флага изображена эмблема: серебряную пятиконечную звезду обрамляют два стебля шалфея, который является национальным символом штата. Вокруг звезды располагается название штата, а над ней – девиз на золотой ленте.

Звезда символизирует штат, а ее цвет – серебро, основное богатство Невады.

Государственная печать штата, учрежденная 24 февраля 1866 г., имеет сложный рисунок с изображением ландшафта, орудий производства и сооружений, что символизирует сам штат, его сельское фермерское хозяйство и горнодобывающую промышленность.

На переднем плане изображены плуг и снопы пшеницы, вдали – шахта, фабрика, железнодорожный мост; из-за гор восходит солнце. По кругу печати расположены 36 звезд (36-й штат США) и девиз: «ALL FOR OUR COUNTRY». По внешнему кругу название: «THE GREAT SEAL OF THE STATE OF NEVADA».



Национальные символы: птица – горный блюберд; цветок – шалфей; дерево – пинон (сосна).

Нью-Хэмпшир

Флаг (пропорции 2: 3) учрежден 1 января 1932 г. В центре его пурпурного полотнища изображена печать штата, окруженная зелеными ветвями лавра, разделенными девятью звездами, которые символизируют, что штат стал девятым членом Союза.



Первая печать штата представляет собой эллипс с изображением природной достопримечательности – скального выступа «Старик», окруженного девизом и названием штата, разделенные звездочками.



Девиз Нью-Гемпшира: «Live free or die» («Жить свободным или умереть») – это слова, произнесенные генералом Джоном Старком, героем революции, 31 июля 1809 г. перед своими боевыми товарищами. Полностью изречение Старка звучало: «Live Free Or Die; Death Is Not The Worst Of Evils» («Жить свободным или умереть, смерть не самое худшее из зол»), но в девиз штата вошло только начало фразы.

В 1784 г. печать была изменена: на ней стал изображаться строящийся на верфи фрегат «Raleigh», освещенный восходящим над морем солнцем. Этот рисунок символизировал ведущую роль Портсмута в кораблестроении в период войны за независимость. А фрегат «Raleigh» был первым военным кораблем, построенным в Портсмуте в 1776 г. по заказу Континентального Конгресса для американского флота. Он знаменит тем, что первым поднял американский флаг в морском бою. Позже фрегат был взят в плен британцами и во время войны за независимость США использовался английским флотом против американцев.

В 1931 г. губернатор Джон Винант детально регламентировал вид печати и в настоящее время «Raleigh» окружен лавровым венком, а возле корабля изображены несколько гранитных валунов. По окружности печати надпись: «SEAL OF THE STATE OF NEW HAMPSHIRE» («Печать штата Нью-Гемпшир») и дата ее утверждения.



Национальные символы: птица – пурпурный зяблик; цветок – пурпурная лилия; дерево – береза.

Нью-Джерси

Флаг (пропорции 2: 3) учрежден 26 марта 1896 г. В середине его темно-желтого полотнища изображен герб штата. Цвет полотнища флага соответствует цвету форменной одежды солдат строевых войск Континентальной армии Нью-Джерси, предписанный к ношению генералом Д. Вашингтоном в 1779 г.

В 1780 г. темно-желтый цвет стал цветом штата.



Герб учрежден в 1776 г. Он составлен по правилам классической геральдики: в синем поле три плуга с серебряными лемехами в столб. Щит увенчан золотым рыцарским шлемом, намет синий, подбит серебром; бурелет серебряно-синий; клейнод – голова лошади натуральных цветов. Щитодержатели: аллегорические фигуры Свободы и римской богини жатвы Цереры, стоящие на синей с тонкой красной каймой ленте с девизом: «LIBERTY AND PROSPERITY 1776» («Свобода и процветание 1776»). Свобода держит копье с воздетым на него фригийским колпаком, Церера – рог изобилия.

Три плуга символизируют, что Нью-Джерси был третьим штатом, принятым в Союз. Голова лошади напоминает о славной истории штата, так как она изображалась на первых монетах Нью-Джерси.

Герб создан Пьером Эженом Симитьером в мае 1777 г.



Печать с таким гербом утверждена Резолюцией №8 в 1928 г. На печати изображен вышеописанный герб и надпись: «THE GREAT SEAL OF THE STATE OF NEW JERSEY».



Национальные символы: птица – восточный золотистый зяблик; цветок – пурпурная фиалка; дерево – северный красный дуб.

Нью-Йорк

С 1614 г. на территории Нью-Йорка существовала голландская колония Новые Нидерланды (с 1621 г. – провинция) с центром в г. Новый Амстердам. В 1664 г. Англия захватила у Голландии Новые Нидерланды и их получил брат короля Карла I, будущий король Яков II, герцог Йоркский Яков, который назвал центр колонии Нью-Йорком. 20 апреля 1777 г., после принятия Конституции, колония Нью-Йорк стала штатом (государством).

Флаг (пропорции 10: 19) учрежден 2 апреля 1901 г. и создан на основе военного знамени времен гражданской войны.

В центре синего полотнища флага изображен герб штата.



На гербе, который учрежден 16 марта 1778 г., изображены река Гудзон с плывущими по ней двумя парусниками, и два ее берега; за рекой – три холма, над центральным – золотое солнце с лучами (позаимствовано из герба герцога Йоркского).

Щитодержателями являются Свобода и Справедливость. Свобода держит в руке копье с воздетым на него фригийским колпаком (в американском описании – «шапка Свободы»); Справедливость – весы правосудия, символизирующие равенство всех перед законом. Над щитом золото-синий бурелет, клейнод – американский орел на земном шаре. Девиз: «Excelsior» («Выше и выше!»).



Современная версия герба штата утверждена 20 мая 1882 г. Он изображен на печати штата.



Национальные символы: птица – блюберд; цветок – роза; дерево – клен.

Нью-Мексико

Часть территории Нью-Мексико была отторгнута США у Мексики во время войны 1846—1848 гг., а часть США получили в 1853 г. по т.н. договору Гадсдена. Штат образован 6 января 1912 г.

Флаг (пропорции 2: 3) учрежден 15 марта 1925 г. Его автор – Х. Мера.

В центре желтого полотнища флага изображен древний символ солнца индейцев сиу – коренных жителей штата. Цвет флага символизирует испанских колонистов.



Первая печать Нью-Мексико создана в 1851 г. при создании Территории. На этой печати изображался американский орел с оливковым венком и тремя стрелами в лапах. Надпись гласила: «Great Seal of the Territory NM».

В 1850 г. была утверждена новая печать. На ней изображен американский орел, держащий в лапе три стрелы и обнимающий крылом сидящего на кактусе и терзающего змею маленького мексиканского орла, что символизировало переход суверенитета над территорией в 1846 г. от Мексики к США. По кругу печати располагалась надпись: «Territory of New Mexico» и дата «MDCCCL» (1850).

В 1887 г. был утвержден рисунок печати с девизом: «CRESCIT EUNDO».



В 1912 г., с получением статуса штата, на печати была изменена надпись: «GREAT SEAL OF THE STATE OF NEW MEXICO 1912».




Национальные символы: птица – калифорнийская кукушка; цветок – юкка; дерево – пинон (сосна).

Огайо

Огайо (по-индейски – «красивая река») отошло к Англии в 1763 г. по Парижскому миру, в период 1764—1783 гг. входило в состав Канады. В 1787 г. Огайо вошло в состав созданной Конгрессом США Северо-Западной Территории. Штат образован 1 марта 1803 г.

Флаг (пропорции сторон 8: 13) учрежден 9 мая 1902 г. Это единственный флаг штатов США, который имеет трапециевидную форму: сужается от древка и заканчивается двумя косицами. Полотнище состоит из трех красных и двух белых чередующихся горизонтальных полос и синего треугольника у древка. На синем треугольнике изображен красный круг с белой каймой и 17 белых пятиконечных звезд вокруг него.



Звезды символизируют, что Огайо стал 17-м штатом Союза. Бело-красный круг символизирует каштан, дерево штата, которое дало основание для его прозвища «Каштановый штат».

Форма флага символизирует холмы и долины штата, полосы – дороги и водные пути Огайо.

Флаг создал Дж. Айсенманн, взяв за основу кавалерийский штандарт времен индейских войн.

Первая печать Огайо создана в 1847 г. На ней изображено солнце с 13 лучами, встающее из-за гор Моунт Лоран, сноп, пучок из 17 стрел (Огайо – 17-й штат США). На заднем плане горная цепь с горой Логан и река Скиото с плывущим по ней кораблем. Вокруг изображения надпись: «THE GREAT SEAL OF THE STATE OF OHIO» («Большая печать штата Огайо»).

В 1967 г. была учреждена другая печать, на которой нет изображения корабля.



А на нынешней печати, учрежденной в 1996 г., нет и изображения реки.



Национальные символы: птица – кардинал; цветок – алая гвоздика; дерево – каштан.

Оклахома

С языка индейцев название штата переводится как «дом для всех индейцев».

Штат образован 16 ноября 1907 г. из бывшей территории Луизианы и части Техаса.

Первым флагом штата, использовавшимся в 1911—1924 гг., было красное полотнище в центре которого изображение белой звезды с синей каймой и цифрой «46», символизовавшей этот 46-й штат США.



Нынешний флаг штата (пропорции 2: 3) учрежден 9 мая 1941 г. В центре его полотнища цвета морской волны изображен индейский щит, поверх которого перекрещенные трубка мира и оливковая ветвь.

Синий цвет флага символизирует преданность, щит – защиту, перекрещенные оливковая ветвь и трубка мира – стремление к миру между различными группами населения.



Согласно Конституции штата: «Большая печать Оклахомы состоит из большой пятиконечной звезды, содержащей эмблемы „Пяти цивилизованных племен“ у острия каждого из лучей. Пространство между лучами звезды заполнено 45 малыми звездами, представляющими штаты Союза, центральная звезда – сорок шестой штат».

Таким образом, печать штата состоит из шести печатей. В центре большой звезды – центральное изображение печати Территории Оклахома, содержащая девиз «LABOR OMNIA VINCIT» («Труд побеждает все») – это Колумбия, символизирующая справедливость и государственность, справа от нее американский пионер-фермер, слева – американский индеец, которые пожимают друг другу руки перед весами Правосудия, что символизирует равенство белых и индейцев в Оклахоме и на землях, находящихся под управлением Федерального Правительства. Под этими фигурами – рог изобилия и оливковая ветвь, позади фигур – восходящее солнце прогресса и цивилизации.



На каждой из пяти лучей звезды печати штата изображено по официальной печати одного из пяти цивилизованных племен.

Печать чероки: большая семиконечная звезда, окруженная венком из дубовых листьев. Звезда символизирует семь древних кланов чероки. Венок из дубовых листьев напоминает о дубовом дереве, которое использовалось древними чероки для поддержания священного огня.

Печать чикасо: индейский воин, держащий в правой руке две стрелы и в левой – длинный лук. На левом плече щит. Две стрелы символизируют две части, из которых образовалось племя. Лук и щит – знаки символизирующие для индейского воина происхождение из «Дома воинов».

Печать чокто: ненатянутый лук, три стрелы, трубка, лежащие вместе. Трубка совместно раскуривалась участниками важных церемоний в индейской жизни. Лук и стрелы символизируют миролюбие, но постоянную готовность защитить себя, три стрелы напоминают о трех великих вождах чокто.

Печать мускоджи: сноп пшеницы и плуг символизируют земледелие, которое известно мускоджи с древности, а также процветание, которого мускоджи добились благодаря земледелию.

Печать семиноле: индеец в головном уборе, плывущий на каноэ через озеро в деревню, в которой виден торговый пост.



Национальные символы: птица – мухоловка; цветок – омела; дерево – можжевельник.

Орегон

До 1846 г. территория Орегон была под совместным управлением США и Англии, затем она была присоединена к США. Штат образован 14 февраля 1859 г.

Флаг (пропорции 500: 833) учрежден 26 февраля 1925 г. Он также ведет свое происхождение от военного знамени периода гражданской войны.



В центре пурпурного полотнища флага изображен герб штата в обрамлении 33 звезд (штат стал 33 членом Союза). Над ним золотыми буквами написано название штата, под ним золотом – дата его вступления в США.



Обратная сторона флага

На аверсе печати штата, учрежденной 17 сентября 1857 г., щит на котором изображен пейзаж: закат солнца над Тихим океаном, уплывающий английский корабль и приплывающий и американский, горы, лес, повозка переселенцев, которую тянут быки. На ленте девиз: «The Union». Под лентой – снопы пшеницы, плуг и кирка. Венчает щит американский орел. Щит окружен 33 звездами, а по кругу печати надпись: «State of Oregon 1859».

На реверсе печати, как и на обратной стороне флага, изображен бобр.

Рисунок печати создан художником Харви Гордоном.



Национальные символы: птица – луговой жаворонок; цветок – орегонский виноград; дерево – ель Дугласа.

Пенсильвания

Штат назван в честь Уильяма Пенна, первого владельца колонии. Содружество Пенсильвания создано 12 декабря 1787 г., но уже в первой конституции Пенсильвании (1776) допускалось именовать ее как «штатом» (государством), так и «содружеством». Это подтверждено и последующими конституциями Пенсильвании (1790, 1838, 1874, 1968).

Флаг (пропорции 27: 37) учрежден 13 июня 1907 г. Пурпурное полотнище с золотой каймой по трем сторонам напоминает военное знамя штата. В центре полотнища изображен герб штата.



Герб учрежден в 1893 г. Он составлен по правилам классической геральдики и содержит в себе изображение печати Филадельфии, учрежденной в 1701 г.

Поле щита-картуша пересечено дважды: в голубом поле плывущий парусник натурального цвета; в золотом поле плуг натурального цвета; в зеленом поле три золотых снопа. Щит увенчан серебряно-голубым; клейнод – сидящий американский белоголовый орлан. Снизу щит полуобрамлен зеленым венком. Щитодержатели: черные кони с красной упряжью, которые стоят на золотой фигурной подставке, перевитой красной лентой с девизом: «VIRTUE, LIBERTY AND INDEPENDENCE» («Добродетель, свобода и независимость»).

Плуг, корабль и снопы пшеницы были на печатях графств на территории штата: эмблемой графства Честер был плуг, эмблемой графства Филадельфия – корабль, графства Сассекс – снопы пшеницы.

Впервые изображение герба появилось в 1777 г. на бумажных деньгах Пенсильвании. В 1778 г. Калед Лоунз, при изготовлении печати, придал ему вид, близкий к современному.



В 1778 г. и 1873 г. на гербе менялся цвет и расположение щитодержателей.

В 1894 г. Генеральная Ассамблея создала комиссию по утверждению герба, но комиссия сочла, что герб утверждён почти 100 лет назад и переутверждения не требует.



Этот герб, только без щитодержателей и девиза, изображен и на печати Пенсильвании, которая принята в 1787 г., в год образования Содружества Пенсильвании, и законодательно утверждена в 1791 г. Генеральной Ассамблеей. Вокруг герба на печати надпись: «Seal of the state of Pennsylvania».

На реверсе печати – аллегорическая фигура Свободы, попирающей британского льва и девиз: «Жить может только один».



Национальные символы: птица – куропатка; цветок – горный лавр; дерево – восточный болиголов.

Род-Айленд

Флаг (пропорции 29: 33) учрежден 19 мая 1897 г. Он происходит от полкового знамени 1746 г.

В центре белого полотнища, с трех сторон которого золотая кайма, изображен золотой якорь в круге из 13 золотых звезд. Под якорем на голубой ленте надпись: «Уповаю».



Звезды символизируют 13 первых штатов, якорь – надежду.

Впервые изображение якоря появилось на печати Род-Айленда в 1643 г. с разрешения О. Кромвеля. В 1644 г., когда колония получила от короля Карла II более либеральную хартию, над якорем стали помещать девиз «HOPE» («Надеюсь» или «Уповаю»). На нынешнем гербе золотая лента с этим девизом размещается под щитом, над щитом – золотая лента с названием.



Нынешняя печать штата, утвержденная 24 февраля 1875 г., повторяет рисунок печати, утвержденной в 1644 г. По кругу надпись: «SEAL OF THE STATE OF RHODE ISLAND AND PROVIDENCE PLANTATIONS» и дата «1636» – год основания колонии..




Национальные символы: птица – род-айлендская красная птица; цветок – фиалка; дерево – красный клен.

Северная Дакота

Штат, названный по имени индейского племени, образован 2 ноября 1889 г. на землях, отторгнутых от Канады и Луизианы.

Флаг (пропорции 26: 33) учрежден 3 марта 1911 г. Синее полотнище флага, в центре которого изображен герб штата, окаймлено с трех сторон золотой каймой, что напоминает знамя IV пехотного полка Северной Дакоты, который принимал участие в испанско-американской войне.



Герб штата, учрежденный в 1889 г., имеет щит золотого поля с зеленой перевязью справа. Перевязь обременена тремя золотыми пятиконечными звездами. В подножии щита – зеленая геральдическая лилия. Щит увенчан трижды золото-голубым бурелетом; клейнод – три перекрещенные золотые стрелы острием вверх, наконечники и оперение которых красное; поверх стрел положен золотой лук. Под щитом – золотая девизная лента.

На печати штата изображено большое дерево, с одной стороны от него восходящее солнце, бизон, скачущий на лошади индеец. Под деревом три снопа. В нижней части композиции лук и три стрелы, плуг, молот и наковальня. Сверху изображение обрамляют 42 пятиконечные звезды (Северная Дакота считается 39-м штатом США, но количество звезд учитывает все штаты, входившие в США по состоянию на конец 1889 г.) и девиз: «LIBERTY AND UNION NOW AND FOREVER, ONE AND INSEPARABLE» («Свобода сейчас и навсегда, союз единый и неделимый»). Этот девиз был предложен Д. Уэбстером. По кругу печати надпись: «GREAT SEAL. STATE OF NORTH DAKOTA. October 1st 1889» («Большая печать. Штат Северная Дакота. 1 октября 1889»).

Описание Большой печати Северной Дакоты содержится в первой Конституции штата (1889, раздел 2, ст. 17). До этого была, утвержденная 3 января 1863 г. Законодательной Ассамблеей, печать Территории Дакота.



Традиционно считается, что дерево, изображенное на печати – американский вяз, три снопа символизируют три ветви власти – исполнительную, законодательную и судебную.


Хотя официальное описание было утверждено еще в XIX веке, детали рисунка печати часто менялись. В 1987 г. году госсекретарь Бен Мейер поручил художнику Лили-Стюарт-Уилер разработать официальный образец печати, рисунок которого был утвержден 17 сентября 1987 г.

Национальные символы: птица – западный луговой жаворонок; цветок – дикая роза прерий; дерево – американский вяз.

Северная Каролина

Штат назван в честь английского короля Карла I.

Флаг (пропорции 3: 4) учрежден 9 марта 1885 г. и создан на основе флага Конфедерации: состоит из красной и белой горизонтальных полос и вертикальной синей полосы у древка. На этой полосе изображены золотые буквы «N» и «C», между ними белая пятиконечная звезда, сверху и снизу их обрамляют золотые ленты с двумя датами: датой принятия Мекленбургской декларации независимости и датой принятия Резолюции Галифакса.



На печати, учрежденной в 1871 г., изображены фигуры Свободы и Цецеры.

Описание печати Северной Каролины содержится в Акте Генеральной Ассамблеи от 12 марта 1883 г. Здесь указан диаметр печати в 2,25 дюйма и дизайн. Надписи не оговаривались.

8 апреля 1971 г. Генеральной Ассамблеей был утверждён стандарт Большой печати штата (вступил в силу 1 января 1972 г). Диаметр 2,25 дюйма. Изображение – аллегорические фигуры Свободы и древнеримской богини плодородия Цецеры. В левой руке у Свободы посох с воздетым на него фригийским колпаком, в правой – свиток со словом «Constitution» («Конституция»). Сидящая Цецера протягивает к Свободе правую руку, в которой зажаты три колоса, а левая рука покоится на Роге изобилия. Фигуры изображены на фоне горы и океан, в котором трехмачтовый корабль. Над фигурами лента с надписью: «May 20, 1775»; в нижней части по периметру девиз: «Esse quam videri»; а также название: «THE GREAT SEAL of the STATE of NORTH CAROLINA». Любые другие надписи не допускаются.



Национальные символы: птица – кардинал; цветок – кизил; дерево – сосна.

Теннесси

Флаг (пропорции 3: 5) учрежден 17 апреля 1905 г. и создан на основе знамен Национальной гвардии Теннесси.



Три белых звезды в синем круге, расположенном в центре красного полотнища, символизируют три территории штата и напоминают о том, что Теннесси был принят в Союз третьим после первых 13 штатов, образовавших США. Круг символизирует единство.

На печати штата (первая учреждена в 1796 г., современная – в 1987 г.) в верхней части изображены плуг, сноп и растение – символы сельского хозяйства; в нижней – парусное коммерческое судно – символ торговли. Все это сопровождается надписью: «XVI» и «AGRICULTURE COMMERCE» («Сельское хозяйство и торговля»). По кругу печати надпись: «The Great Seal of the State of Tennessee. 1796» («Большая печать штата Теннесси. 1796»)



Национальные символы: птица – пересмешник; цветок – ирис; дерево – тополь.

Техас


В результате войны за независимость на северо-востоке Мексики 2 марта 1836 г. была провозглашена независимая Республика Техас. 12 марта 1836 г. временное правительство Техаса по предложению Джорджа Чайлддресса утвердило эмблему республики – серебряная звезда в обрамлении венка из дубовой и оливковой ветвей. Эта же звезда, но без венка и с надписью «TEXAS» была помещена в центре синего полотнища флага республики, утвержденного в этот же день.

Впоследствии описание флага было утверждено Конституцией Республики Техас, принятой в 1836 г.




25 января 1839 г. Третий Конгресс Республики Техас учредил новые государственные символы республики, в том числе и флаг, проект которого был разработан К.В.Стюартом. Этот флаг (пропорции 2: 3) состоит из белой и красной горизонтальных полос и вертикальной синей полосы у древка на которой изображена белая пятиконечная звезда.

В 1845 г. Техас был аннексирован США и стал их 28-м штатом. Однако флагом штата остался прежний флаг Республики Техас, который и был утвержден принятой в этом же году Конституцией штата.



Как уже сказано ранее, первая эмблема Республики Техас, серебряная звезда в обрамлении венка из дубовых и оливковых веток, была учреждена 12 марта 1836 г. Возможно, что тогда же была учреждена и печать с таким же рисунком, хотя никаких сведений об этом нет. Описание же печати было утверждено Конституцией Техаса, принятой в 1836 г.: пятиконечная звезда, окруженная надписью «REPUBLIC OF TEXAS».

Рисунок печати предложил первый президент Техаса Д. Бурнет, а утвердил его 10 декабря 1836 г. второй президент Техаса Сэм Хьюстон.



28 декабря 1838 г. сенатор У. Уэртон предложил, чтобы эмблема и печать изображались на синем фоне. Это предложение было одобрено Третьим Конгрессом Техаса и 25 января 1839 г. президент Ламар утвердил новые эмблему и печать Республики Техас, рисунок которых выполнил Петер Крег.

После того, как Техас стал штатом США, слово «республика» на печати было заменено на «штат», что было закреплено в Конституции 1845 г.

Однако почти 150 лет не существовало утвержденного образца печати, поэтому было несколько вариантов ее изображения. Только в 1992 г. была создана специальная комиссия по созданию эталона печати. За образец был принят рисунок Генри Шлаттнера, выполненный в 1960 г., а новый рисунок выполнил Хуан Вега.

В июне 1992 г. новые эмблема и печать штата были утверждены госсекретарем штата Джоном Ханна.



Печать Техаса имеет и реверс, на котором изображен герб Техаса. Рисунок реверса был предложен организацией «Дочери Республики Техас» и учрежден 57-м законодательным собранием, решение которого подтвердил 26 августа 1961 г. губернатор штата П. Дениел.

77-е Законодательное собрание уточнило и исправило описание рисунка (прежнее содержало несколько ошибок) и 14 июня 1991 г. губернатор Энн Ричардс утвердил его. Новый рисунок выполнил Альфред Знамеровский (первый – Сара Фарнсворт) под руководством У. Смита и в июне 1992 г. был утвержден госсекретарем штата.

Рисунок представляет собой щит с золотой каймой, поле которого пересечено и полурассечено золотом. В первом, серебряном поле изображен форт Аламо; во втором, пурпур-

ным с зеленым подножием, золотая пушка, обращенная влево (символ боя у Гонзалеса); в третьем пурпурном, серебряная река с зелеными берегами, над рекой т.н. «Мост Винса». Щит обрамлен венком из дубовых (справа) и лавровых зеленых ветвей и увенчан золотой звездой в сиянии. Щит драпирован шестью флагами: справа – королевства Франции, королевства Испании и Соединенных Штатов Мексики; слева – Республики Техас, Конфедеративных Штатов Америки и США. На двух серебряных лентах начертаны девизы: над щитом – «REMEMBER THE ALAMO» («Помни Аламо»); под щитом – «TEXAS ONE AND INDIVISIBLE» («Техас единый и неделимый»).



Таким образом, рисунок реверса напоминает о возникновении штата и о нахождении его в составе разных стран.


Национальные символы: птица – пересмешник; цветок – василек; дерево – орех пекан.

Флорида

Первый флаг штата учрежден в 1861 г. и напоминает флаг Конфедерации – полотнище из красной, белой и красной горизонтальной полос и синей вертикальной полосы у древка на которой изображена печать.



В 1868 г. был учрежден новый флаг – белое полотнище с изображением рисунка печати в центре.



Нынешний флаг (пропорции 2: 3) учрежден 8 ноября 1966 г.: Это белое полотнище с красным Андреевским крестом в центре которого изображена печать штата.



Первая Государственная печать штата была учреждена 25 мая 1861 г. Однако только 6 августа 1868 г. Законодательное собрание утвердило ее описание: «Печать имеет размер серебряного доллара. В центре пейзаж с солнечными лучами, кокосовая пальма на берегу океана, пароход, индейка с букетом цветов. Вокруг рисунка надпись: «GREAT SEAL OF THE STATE OF FLORIDA. IN GOD WE TRUS» («Большая печать штата Флорида. Мы верим в Бога»).



В 1970 г. Законодательное собрание Флориды сделало поправки в описание печати: кокосовая пальма была заменена на «Sabal palmetto palm», которая с 1953 г. является символом штата. В 1985 г. госсекретарь штата Джордж Файрстоун представил губернатору и правительству новый рисунок печати штата, выполненный по описанию 1970 г. С этого времени печать Флориды представляет собой круг с изображением пальмы, берега моря и стоящей на нем индейкой из племени семиноле, которая смотрит на плывущий вдали пароход. Печать окружена желтым кольцом с красной надписью: «GREAT SEAL OF THE STATE OF FLORIDA * IN GOD WE TRUST».



Национальные символы: птица – пересмешник; цветок – цветки апельсина; дерево – пальма «Sabal palmetto palm».

Южная Дакота

Флаг (пропорции 3: 5) учрежден 11 марта 1963 г. Он создан на основе прежнего флага штата, учрежденного в 1909 г.

Голубое полотнище, в центре которого печать штата, символизирует голубое небо, золотая кайма трех сторон флага и золотой обод печати – солнце, так как прозвище штата «Солнечная страна».

1 июля 1992 г. флаг был дополнен надписью вокруг печати: «Южная Дакота – Страна горы Рашмор».



Печать штата учреждена в 1885 г., еще до основания штата и изменена в 1889 г. Это изображение пейзажа (поле, которое пашет фермер, река, пароход, плавильная печь, пасущийся скот, лес и гора Рашмор, где вырублены гигантские скульптурные портреты американских президентов Д. Вашингтона, А. Линкольна, Т. Джефферсона и Т. Рузвельта) над которым золотая лента с девизом: «UNDER GOD THE PEOPLE RULE» («Люди руководят по воле Бога»).

Пашущий фермер символизирует сельское хозяйство, пароход – перевозки, плавильная печь – горное дело, скот – молочное хозяйство, деревья – лесоразработки.

По ободу печати надпись: «STATE OF SOUTH DAKOTA. GREAT 1889 SEAL». Обод – золотой, что символизирует солнечный диск и название штата.



Национальные символы: птица – фазан; цветок – сон-трава; дерево – черная горная ель.

Южная Каролина

Флаг (пропорции 2: 3), учрежденный 28 января 1861 г., создан на основе флага колонии Моультри, а его цвет такой же, как цвет знамени полка Форда Джонсона.

В центре темно-пурпурного полотнища флага белым цветом изображена пальма, а в первой четверти – белый полумесяц, обращенный влево вверх.

Полумесяц напоминает значок с надписью «Свобода или смерть», который носили на фуражках солдаты двух полков, сформированных в Южной Каролине в 1775 г. и сражавшихся во время американской революции. Пальма – это символ победы, принятый в 1776 г. после того, как у форта на острове Салливана, в бухте Чарльстон, был разгромлен британский флот. Форт был построен из стволов пальмовых деревьев, которые растут на острове Салливана.



Решение о создании Большой печати было принято 2 апреля 1776 г. правительством провинции Южная Каролина. Эскиз печати и герба разработал Уильям Генри Дрейтон, а эскиз реверса печати – Артур Миддлтон.

Впервые эта печать была использована президентом Рутлендом 22 мая 1777 г. На обеих ее сторонах – символический рисунок, напоминающий о битве повстанцев в форте Сулливан с английским флотом. На аверсе – два овала. В первом изображена пальма, под которой надпись и дата «1776», а за ней – два перекрещенных оружейных ствола; вокруг овала надпись «SOUTH CAROLINA. ANIMIS OPIBUSQUE PARATI». Во втором овале изображена на фоне восходящего солнца аллегорическая фигура Надежды, держащая лавровую ветвь, под ней надпись: «SPES»; вокруг овала надпись: «DUM SPIRO SPERO».



Национальные символы: птица – крапивник; цветок – желтый жасмин; дерево – карликовая пальма.

Юта

Флаг (пропорции 2: 3) учрежден 11 марта 1913 г. В центре его темно-пурпурного полотнища, окаймленного с трех сторон золотой каймой, напоминающего о знамени пионеров, изображен герб штата в золотом кольце.



На печати территории Юта, учрежденной в 1850 г. в голубом поле был изображен пчелиный улей с летающими около него пчелами, возле улья – цветущие лилии Сего.



Печать штата Юты утверждена 3 апреля 1896 г. Ее эскиз создан, вероятно, Гарри Эдвардсом.

На печати изображен герб Юты (в подножии щита только одна дата «1847»), окруженный надписью «THE GREAT SEAL OF THE STATE OF UTAH. 1896».



Герб штата представляет щит, помещенный на перекрещенных флагах США и увенчанный американским белоголовым орланом, держащим в лапах шесть перекрещенных золотых стрел.

В синем поле щита золотой улей и растущие подле него лилии Сего. Вверху надпись «INDUSTRY», внизу – «УТАН» («Промышленность» и «Юта»). Под щитом две даты: «1847» и «1896». 1847 г. – это год, когда мормоны поселились на этой территории в районе Солт-Лейк-Сити. Улей же напоминает о раннем названии этой территории – «Deseret», что означает «Медовая пчела».



Национальные символы: птица – калифорнийская чайка; цветок – лилия Сего; дерево – синяя ель.

Владения США

Американское Самоа

Американское (Восточное) Самоа – неприсоединенная и неорганизованная территория США.

Площадь: 199 км².

Административный центр: Паго-Паго.

Государственный язык: английский.

Глава территории – президент США. Исполнительная власть осуществляется губернатором и вице-губернатором, которые с 1977 г. избираются прямым всеобщим голосованием на четыре года одновременно с выборами президента США (до этого назначались министром внутренних дел США). Губернатор назначает правительство и имеет право вето на решения Фоно, состоящего из сената и палаты представителей.

Фоно – местный парламент (совет матаи – вождей) образован в 1948 г. Он избирает своего делегата в палату представителей конгресса США (без права голоса).

Архипелаг был открыт в 1722 г. голландским мореплавателем Якобом Роггевееном 13 июня 1722 г. В 1768 г. острова посетил французский мореплаватель Луи-Антуан де Бугенвиль, давший им название Острова Мореплавателей.

В течение XIX в. Германия, Великобритания и США основали на островах торговые поселения. В ноябре 1871 г. правительство Новой Зеландии рекомендовало произвести британскую аннексию островов.

2 марта 1872 г. командор Ричард Мид на борту корабля «Наррагансетт» подписал с местным королем договор, по которому США открыли в Паго-Паго угольную станцию. 13 февраля 1878 г. были подписаны договоры о дружбе с вождями островов Тутуила и Аунуу. А 5 ноября 1884 г. король и вице-король Самоа обратились с просьбой к королеве Виктории о превращении Самоа в британскую колонию.

В 1888 г. волнения, возникшие в ходе выборов короля привели к конфликту между Германией, Великобританией и США, который был разрешен 14 июля 1889 г. подписанием в Берлине трехстороннего договора о протекторате над Самоа, в котором провозглашались независимость и нейтралитет островов, а местные жители получили полную свободу в выборе своего короля.

В этом же году в ходе внутренней гражданской войны, США и Великобритания вступили в союз против Германии, начав обстрел ее военной базы. Однако вскоре с Германией было заключено перемирие и по его условиям Германия получила острова архипелага, расположенные западнее меридиана 171°, США – острова, расположенные к востоку от него, Великобритании достались Соломоновы Острова и о. Тонго.

17 апреля 1900 г. вожди островов Тутуила и Аунуу провозгласили их отделение от Самоа в качестве отдельного протектората США, а в июле 1904 г. к ним присоединились вожди островов Мануа и атолла Роз.

В 1922 г. Восточное Самоа получило статус «неприсоединенной территории» США. В июне 1951 г., с закрытием военно-морской базы в Паго-Паго, территория передана под управление Департамента внутренних дел, 22 апреля 1960 г. ей предоставлена автономия, а в 1966 г. принята первая конституция.

Флаг (пропорции 1: 2) официально учрежден 27 апреля 1960 г. На его синем полотнище белый треугольник с красной каймой, вершиной обращенный к древку. В основании треугольника изображен летящий американский белоголовый орел, держащий в лапах два символа Самоа: жезл вождя и ритуальное копье.



Цвета флага происходят от красно-белого флага Самоа с добавлением синего цвета; также цвета флага соответствуют цветам флага США.

На **печати** Восточного Самоа, созданной в 1896 г., также изображены ритуальные предметы: жезл правителя (пуэ) и ритуальное копьё (нифо-оти). По краю печати выполнены надписи: «SEAL OF AMERICAN SAMOA. 17 APRIL 1900» и «SAMOA MUAMUA LE ATUA».



Виргинские Острова

Американские Виргинские Острова – неинкорпорированная территория США.

Площадь: 355км².

Административный центр: Шарлотта-Амалия.

Государственный язык: английский.

Глава территории – президент США. Исполнительная власть осуществляется губернатором, избираемым всеобщим голосованием на четыре года. Ограниченные законодательные функции выполняет Сенат. С 1973 г. от территории в палату представителей США избирается один депутат, не имеющий права голоса.

Острова были открыты экспедицией Христофора Колумба в 1493 г., который назвал их так в честь Святой Урсулы и ее девственных спутниц. С 1555 г. острова – владения Испании, но первые поселения были основаны в 1625 г. на о. Санта-Крус английскими и французскими колонистами. Впоследствии острова принадлежали Испании, Великобритании, Нидерландам, Франции и даже Мальтийскому Ордену. В 1672 г. о. Сент-Томас был колонизирован Датской Вест-Индской компанией, в 1683 г. ей был колонизирован и о. Сент-Джон, а в 1733 г. был куплен у Франции о. Санта-Крус.

В 1754 г. острова стали королевской колонией, получившей название «Датская Вест-Индия». В 1801—1802 гг. и в 1807—1815 гг. колония находилась под управлением Великобритании.

С начала XX в. Дания вела переговоры с США о продаже островов, но договор о их продаже за 25 млн. долларов США был подписан только 17 января 1917 г. и с 31 марта этого года США вступили во владение этой территорией, получившей название «Виргинские Острова Соединенных Штатов».

До 1931 г. острова управлялись Министерством морского флота, затем – Министерством внутренних дел. В 1954 г. введено местное самоуправление и создан Сенат. С 1970 г. назначавшийся губернатор стал избираться населением.

Флаг территории (пропорции 10: 19) учрежден 17 мая 1921 г. На его белом полотнище изображен золотой американский орел держащий в правой лапе зеленую оливковую ветвь, а в левой – три серебряные стрелы, символизирующие три острова: Санта-Крус, Сент-Томас и Сент-Джон. С правой стороны от орла буква «V», слева – «I», которые являются начальными буквами английского названия территории.



Печать островов создана в 1917 г. Она представляет собой изображение печати США в золотом кольце с надписью «GOVERNMENT OF THE VIRGIN ISLANDS OF THE UNITED STATES» («Правительство Виргинских островов Соединенных Штатов»).

Проект печати с изображением трех островов с пальмами и флагами и сидящей на ветке птицы пока официально не утвержден.



Гуам

Гуам – «неинкорпорированная, конституированная» территория США, т.е. не является частью территории США и имеет собственные органы власти.

Площадь: 541,3 км².

Столица: Хагатна.

Государственные языки: чаморро и английский.

Глава Гуама – президент США. Исполнительная власть принадлежит губернатору и вице-губернатору, избираемых населением. Законодательная власть принадлежит однопалатному Законодательному собранию.

Административного деления нет.

Отношения США с Гуамом находятся в ведении Министерства внутренних дел, а в палате представителей конгресса США имеется один делегат от Гуама.

Остров открыт 6 марта 1521 г. экспедицией Магеллана, который провозгласил его колонией Испании. В 1898 г., в результате испано-американской войны, Гуам захвачен США, которые в 1899 г. формально выкупили его у Испании.

В 1941—1944 гг. Гуам оккупирован японцами, а после освобождения – стал крупнейшим стратегическим форпостом армии США на Тихом океане.

В 1950 г. жители Гуама получили американское гражданство и гражданское управление, был создан первый законодательный орган – конгресс Гуама.

В 1970 г. жители получили право избирать губернатора и вице – губернатора.

Флаг (пропорции 21: 40) создан 4 июля 1917 г. по подобию флагов американских штатов Мс. К. Паулем. Учрежден 9 февраля 1948 г. конгрессом Гуама.



В 1960 г. на флаг и эмблему, изображенную в его центре, была добавлена красная кайма.



Эмблема Гуама, утвержденная 4 июля 1917 г. губернатором Роем Смитом, представляет собой изображение устье реки Аганья, берега океана с пальмой и местной парусной лодки «проа» в океане.

Каное напоминает о смелости коренных жителей острова, народа чаморро, использовавших эти лодки для покорения Тихого океана; пальма, растущая на бесплодном песке, символизирует стремление к лучшему будущему. Чечевицеобразная форма печати повторяет форму камней, используемых чаморро в качестве боевого и охотничьего оружие.



Печать, утвержденная 4 апреля 1930 г., также имеет чечевицеобразную форму. На ней изображена эмблема, окруженная надписью: «GREAT SEAL OF THE TERRITORY OF GUAM. UNITED STATES OF AMERICA» («Большая печать территории Гуам. Соединенные Штаты Америки»).

Марианские Острова

Содружество Северных Марианских Островов – свободно ассоциированная с США республика.

Площадь: 477 км².

Столица: Сайпан.

Государственный язык: английский.

Содружество Северных Марианских островов состоит из 16 островов вулканического происхождения, наиболее крупные из которых: Агрихан, Аламаган, Анатахан, Асунсьон, Гугуан, Мауг, Паган, Рота, Сариган, Сайпан, Тиниан, Фаральон-де-Мединилья, Фаральон-де-Пахарос.

Глава государства – президент США. Коренное население имеет американское гражданство, но в американских выборах не участвует.

Административного деления нет, но есть четыре муниципалитета (Северные острова, Сайпан, Тиниан и Рота).

В 1521 г. острова были открыты Фердинандом Магелланом, который назвал их «Isla de las Ladrones» (острова воров), так как туземцы украли здесь у него лодку. Нынешним названием острова обязаны супруге испанского короля Филиппа IV – королеве Марии-Анне (Марианне) Австрийской.

В XVII в. началась колонизация островов испанцами, которые истребили большую часть чаморро – коренных жителей.

12 февраля 1899 г. Испания продала острова Германии, которая владела ими до октября 1914 г., включив их в состав колонии Земля Императора Вильгельма.

С октября 1914 г. острова под управлением Японии, с 17 декабря 1920 г. по июнь 1944 г. – под управлением Лиги Наций. В июне 1944 г. острова захвачены США, затем, с 18 июля 1947 г. по 8 января 1978 г. вместе с Маршалловыми островами, островами Палау, Чуук, Понпеи и Яп, входили в состав Тихоокеанских островов США (см. Микронезия). В 1972 г. начались переговоры между представителями островов и правительством США о будущем статусе Мариан. В 1975 г. ими было подписано Соглашение о создании Содружества Северо-Марианских Островов, находящихся «в политическом союзе» с США.

9 января 1978 г., после одобрения на референдуме, вступила в действие Конституция Мариан, на основе которой прошли первые выборы законодательной и исполнительной власти.

3 ноября 1986 г. Соглашение о создании Содружества Северо-Марианских Островов, находящихся «в политическом союзе» с США вступило в действие.

Флаг

Учрежденный в 1962 г. флаг Марианских островов представлял собой голубое полотнище с изображением шести пятиконечных белых звезд, расположенные кругом.



С 1970 г. на островах стали проявляться сепаратистские тенденции и в 1972 г. был создан флаг, впервые поднятый 31 марта этого года. На его голубом полотнище (пропорции сторон 20: 39) была изображена белая пятиконечная звезда поверх серого «каменного столба».




Этот флаг был принят по итогам конкурса, автор проекта – местный житель Вито К. Кальво. После нескольких изменений флаг был принят в качестве национального. Голубое полотнище символизирует Тихий океан, в котором располагаются острова, и мирное окружение. Звезда символизирует государство. Каменный столб должен напоминать о легендарном герое Тага. Эти обработанные каменные столбы или планки очень распространены на островах и имеют большое историческое значение для народа хаморро, который использует их как основание домов и в различных обрядах и ритуалах. Самой большой разновидностью являются каменные столбы высотой до 5 метров.

4 июля 1976 г. рисунок на флаге был изменен: камень со звездой стал обрамлять национальный венок из цветов.



Последнее изменение рисунка флага произошло 1 июля 1989 г., когда венок принял вид кольца.



Государственная печать

Содружество Северных Марианских Островов одно из немногих государств, которые не имеют государственного герба. Его функцию выполняет государственная печать.

Первой печатью Марианн была печать американского треста «Trust Territory of the Pacific Islands». Позднее, из-за сложного рисунка на этой печати, от нее отказались в пользу другой, повторявшей рисунок на флаге.



После получения права на самоуправление печать была изменена: камень со звездой обрамил национальный венок из цветов.



С 1990 г. венок на печати стал изображаться в виде кольца.



Синий цвет символизирует Тихий океан, который окружает острова, звезда – Содружество, каменный столб – культуру чаморро, венок, сделанный из четырех цветов (иланг-иланг, сеюр, анг'га и тейбуо) – местную культуру.

Пуэрто-Рико

Содружество Пуэрто-Рико – свободно присоединившееся к США государство.

Площадь: 9 104 км².

Столица: Сан-Хуан.

Государственные языки: испанский, английский.

Глава исполнительной власти – президент США. Исполнительную власть в рамках автономии осуществляет губернатор-пуэртोरиканец. Высший орган законодательной власти – конгресс США, в ведении которого находятся вопросы внешней политики и обороны острова. Пуэрто-Рико представлен в конгрессе США комиссаром-резидентом, который имеет право инициативы, но не имеет права голоса. Законодательная власть принадлежит Законодательной ассамблее, состоящей из двух палат: сената и палаты представителей.

Административное деление: 78 муниципалитетов.

Остров Пуэрто-Рико открыл Христофор Колумб 19 ноября 1493 г., который назвал его островом Святого Иоанна Крестителя и объявил владением Испании. В 1508 г. спутник Колумба Хуан Понс де Лейн, назначенный первым губернатором острова, основал здесь первое поселение. В середине XVI в. для работы на плантациях Пуэрто-Рико начался ввоз негров-рабов из Африки. В начале XIX в. на остров переселилось значительное число иммигрантов из Ирландии и других стран Европы. Под влиянием Войны за независимость испанских колоний в Америке 1810—1926 гг., в Пуэрто-Рико неоднократно вспыхивали восстания против испанского господства (1835, 1838, 1868 и др.) и хотя успеха они не имели, но испанская администрация пошла на уступки: в 1869 г. пуэртोरиканцам было предоставлено право посылать своих депутатов в Испанские кортесы, в 1873 г. отменено рабство, а в 1897 г. остров получил ограниченную автономию.

Во время испано – американской войны 1898 г. американские войска оккупировали остров и по Парижскому мирному договору (декабрь 1898) Испания уступила его США.

25 июля 1952 г. в ответ на неоднократные заявления Комитета ООН по деколонизации, несколько раз подтвердившего «неотъемлемое право Пуэрто-Рико самоопределение и независимость», США придали американо-пуэртोरиканским отношениям статус добровольности, организовав принятие Конституции Пуэрто-Рико, согласно которой она была провозглашена «свободно присоединившимся» к США государством.

В 1959 г., под влиянием победы кубинской революции в стране был создан Национальный фронт «Движение за независимость Пуэрто-Рико», но на проведенных в 1967, 1993 и 1998 гг. плебисцитах о статусе острова большинство пуэртोरиканцев проголосовало за сохранение существующего статуса «свободно присоединившегося государства».

Флаг Пуэрто-Рико (пропорции 2: 3) учрежден в качестве официального символа 24 июля 1952 г. Впервые поднял флаг 22 декабря 1895 г. создавший его Мануэль де Бесоса, пуэрто-риканский революционер, возглавивший в этом году борьбу за независимость. За образец он взял флаг Кубы, на котором поменял местами цвета полос и треугольника. В 1916 г. властями США было разрешено поднимать этот флаг рядом с флагом США.



Первым же флагом острова был гербовой флаг испанской колонии, учрежденный в 1546 г. Он состоял из двух горизонтальных полос, окаймленных желтой каймой. На верхней зеленой полосе был изображен белый «Agnus Dei» (Божий агнец) – символ Святого Апостола Иоанна – покровителя острова. На нижней красной – золотая башня, как символ порта-крепости испанских колоний.



В 1868 г., во время очередного восстания против испанского господства, была провозглашена независимая Республика Пуэрто-Рико, флагом которой стало сине-красное полотнище, разделенное белым крестом и с изображением в первой четверти золотистой пятилучевой звезды. Очевидно, этот флаг был создан на основе флага соседней Доминиканской Республики, недавно восстановившей свою независимость. Как и на флаге Доминиканской Республики, эти цвета, напоминавшие флаг французской революции, символизировали свободу, равенство и братство.



Герб испанской колонии Пуэрто-Рико учрежден 8 ноября 1511 г.: двучастный щит, окаймленный золотом. В верхнем зеленом поле – серебряный «Agnus Dei», в нижнем красном – красной – золотая башня.

В 1901 г. захватившие Пуэрто-Рико американцы учредили новый колониальный герб.



В главе щита на американском флаге золотой жезл Меркурия с зелеными ветвями; в поле щита – восходящее над гористым островом солнце. На щите серебряно-красный бурелет, а клейнод – парусный корабль. На золотой девизной ленте девиз: «PROSPERA LUX ORITUR» («Восходит свет процветания»).

Законом от 9 марта 1905 г. был восстановлен прежний испанский герб, в который были внесены изменения: агнец стал изображаться без нимба, добавлены кресты католического монашеского ордена Иоанна и Фомы и латинский девиз: «JOANNES EST NOMEN EJUS».

Тогда же была утверждена и печать острова, повторяющая композицию герба, но имеющая круглую форму.



В 1958 г. герб Пуэрто-Рико почти приобрел современный вид, а нынешний его вариант утвержден законом в 1976 г.: в зеленом поле на золотой книге возлежит агнец, держащий хоругвь; щит окружен каймой, состоящей из гербов Кастилии, Леона, Иерусалима и полей с изображением знамени. Сопровождают щит золотые монограммы испанских королей Фер-

динанда и Изабеллы, ярмо, пучок стрел и золотая лента с девизом: «JOANNES EST NOMEM EJUS».

Этот девиз заимствован из Евангелия от Луки. Иоанн Креститель, сын Захарии и Елизаветы, был назван так по совету ангела. Когда после рождения ребенка семья давала ему имя, большинство родственников было против имени Иоанн, это имя хотела дать лишь мать. Тогда спросили мнения Захарии, но он был нем и поэтому написал свой ответ: «Имя ему Иоанн».



Зеленое поле щита символизирует растительность, надежду и учтивость. Агнец – мир, чистоту, скромность и честность, на гербе агнец с хоругвью символизирует Иоанна Крестителя.

«Неинкорпорированные» территории

Юридически не являются частью США, хотя находятся в ведении Министерства внутренних дел.

Атолл Уэйк

Флаг (пропорции 10: 13) состоит из трех полос: двух горизонтальных – белой и красной – и синей вертикальной у древка. Вертикальная полоса имеет вид пятиугольника, углом обращенного от древка. На ней золотистый круг с синим силуэтом атолла, три острова которого (Уэйк, Уилкис и Пил) символизируют три золотистые пятиконечные звезды, расположенные вокруг золотистого круга, а так же надпись по кругу.

Белый цвет флага символизирует правду, красная – отвагу, золотистый – верность, синий – воды Тихого океана. Кроме того белый, красный и синий являются цветами флага США, что указывает на принадлежность островов к этой стране. Флаг имеет неофициальный статус.



На печати атолла изображена золотая линия, символизирующая экватор, поверх которой синяя звезда с серебряным изображением атолла, острова которого символизируют три синие звездочки, расположенные в верхней части печати.



Атолл Джонстон

Флаг (пропорции 10: 19) состоит из трех горизонтальных полос: синей, белой и синей (пропорции 1: 2: 1). Четыре синие звездочки на белой полосе символизируют четыре острова атолла: Джонстон, Сэнд, Северный (Акау) и Восточный (Хикина).



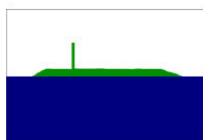
Острова Мидуэй

Флаг (пропорции 10: 19) состоит из синей и бирюзовой горизонтальных полос, символизирующих небо и океан, разделенных узкой белой полоской. На синей полосе изображена чайка, символизирующая «пернатое царство» островов атолла, где ежегодно гнездятся до 2 млн. птиц различных видов.



Остров Навасса

Флаг, состоящий из белой и синей горизонтальных полос и расположенного между ними зеленого вертикального силуэта острова, фактически представляет собой натуралистическую картину.



Атолл Пальмира

Флаг состоит из горизонтальных красной, синей и желто-золотистой (пропорции 3: 2: 1) полос, на красной полосе изображен возникающий золотистый диск, что символизирует восход солнца над океаном и побережьем атолла.



Суринам

Республика Суринам – унитарная президентско-парламентская республика.

Площадь: 163 265 км².

Столица: Парамарибо.

Государственный язык: нидерландский.

Глава государства – президент. Законодательная власть принадлежит однопалатной Национальной ассамблее. Исполнительную власть осуществляет президент, который назначает правительство, возглавляемое вице-президентом, являющегося одновременно и премьер-министром. Президент и вице-президент избираются Национальной ассамблеей.

Административное деление: 10 округов.

Первым из европейцев территорию Суринама обследовал в 1499 г. испанский мореплаватель Алонсо де Охеда. В 1551 г. здесь основали небольшую факторию голландские купцы. В конце XVI в. Суринам был захвачен Испанией, затем, в 1630 г. – Великобританией. По мирному договору 1667 г. произошел обмен территориями между двумя колониальными империями: Нью-Амстердам (современный Нью-Йорк) был обменян Нидерландами у Великобритании на Суринам. В 1682 г. это владение было передано в управление голландской Вест-Индской компании. В 1799 г. Великобритания вновь захватила Суринам, но в 1802 г. он отошел к Нидерландам, что было закреплено Лондонским договором 1814 г. В 1866 г. Суринам получил статус колонии Нидерландов под названием Нидерландская Гвиана. Управлял колонией политический совет, преобразованный в 1866 г. в Колониальные штаты.

В 1922 г. Суринам получил статус «присоединившейся территории Королевства Нидерландов», 29 декабря в 1954 г. ему была предоставлена автономия, а 25 ноября 1975 г. он был провозглашен независимой республикой.

25 февраля 1980 г. в результате переворота власть перешла к Национальному военному совету, парламент был распущен, действие Конституции приостановлено. Однако в результате внешнего давления и обострения внутреннего положения военные пошли на проведение свободных выборов и принятие новой Конституции. На этих выборах в ноябре 1987 г. победу одержал Фронт за демократию и развитие, но 24 декабря 1990 г. армейские офицеры вынудили подать в отставку президента и вице-президента.

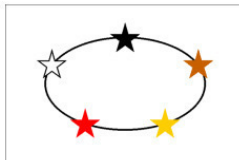
Под давлением США, других государств и международных организаций сформированное военными правительство 25 мая 1991 г. провело новые выборы, на которых большинство мест в Национальной ассамблее получила коалиция Новый фронт. На выборах в мае 1996 г. большинство мест получила Национальная демократическая партия, которая в сентябре этого года при поддержке Партии за национальное единство и солидарность и других более мелких партий смогла добиться избрания президентом страны одного из своих лидеров. Но внутренние раздоры в коалиции привели к ухудшению ситуации в стране (рост инфляции составил до 70%, а безработицы – до 20% в год), что привело к массовым демонстрациям протеста в мае 1999 г.

8 декабря 1999 г. президент принял отставку правительства и назначил досрочные выборы, которые состоялись в мае 2000 г. На них к власти вновь пришла коалиция Новый фронт.

Флаг

Символом автономии Суринама стал флаг, учрежденный 15 декабря 1959 г. и созданный по проекту местного художника Нони Фервей-Лихтфельда. Флаг представляет собой

белое полотнище на котором изображены пять звезд разного цвета, расположенных кольцеобразно: черная, коричневая, желтая, красная и белая. Это символизировало единство живущих в Суринаме пяти рас.



В день провозглашения независимости был поднят новый государственный флаг (пропорции 2: 3).



Для его создания был объявлен конкурс, на который поступило 270 проектов, но ни один из них не получил одобрения, тогда проект флага был разработан самой конкурсной комиссией.

Флаг состоит из пяти горизонтальных полос: зеленой, белой, красной, белой и зеленой (пропорции 2: 1: 4: 1: 2); в центре красной полосы – изображение золотисто-желтой пятилучевой звезды. Красный цвет символизирует прогресс и борьбу за лучшую жизнь, белый – мир и справедливость, зеленый – растительный мир страны и надежду на лучшее будущее. Звезда является символом единства народов страны.

Герб

Первый герб для колонии голландской Вест-Индской компании был учрежден 21 мая 1683 г. Он объединял в себе гербы города Амстердама, Кюрасао и Корнелиуса Ван Арсена – главного пайщика компании, поставленных друг на друга и помещенных между двумя латинскими «S». Щитодержатели – два индейца, опирающиеся на луки.



В 1770 г. акции семейства Ван Арссен были приобретены городом Амстердамом и герб Ван Арсенов с герба Суринама был удален.

В 1795 г. общество по управлению Суринама было ликвидировано и колония перешла под управление голландского Совета Колоний. В этой связи был учрежден новый герб.



1 марта 1803 г. этот герб был упразднен решением правительства Батавской Республики, которое учредило новый: золотой лев с мечом и связкой стрел, под которым располагалась надпись «Суринам».




После восстановления Королевства Нидерландов в 1815 г., герб королевства стал и гербом ее колонии.



Современный герб был учрежден 15 декабря 1959 г., спустя несколько лет после предоставления в 1954 г. Суринаму прав автономии в составе Королевства Нидерландов. Автор герба – тот же Нони Фервей-Лихтфельд.

После предоставления Суринаму независимости, 25 ноября 1975 г. этот герб был немного изменен. Было изменено и толкование символов герба.



Овальный щит герба рассечен двучастно. В первом голубом поле золотой парусник анфас и три серебряных пояса, символизирующие значение морских перевозок в истории развития страны. Во втором серебряном – зеленая пальма на зеленом подножии, что символизирует большое значение сельского хозяйства в экономике страны. В сердце герба зеленый ромб с золотой звездой. Ромб символизирует полезные ископаемые, а звезда – независимость. Щитодержатели – два индееца в национальных одеждах с луками, символизирующие коренных жителей страны. В подножии – лента с девизом: «JUSTITIA PIETAS FIDES» («Справедливость, благочестие, доверие»).

Тёркс и Кайкос

Острова Тёркс и Кайкос – заморская территория Великобритании на одноименных группах островов.

Площадь: 430 км².

Административный центр: Кокберн-Таун.

Официальный язык: английский.

Глава государства – королева Великобритании, представленная губернатором, возглавляющим Исполнительный совет. Законодательный орган – Законодательный совет.


Состоят из около 40 островов, включая 8 населенных.

Острова открыты испанцем Хуаном Понсе де Леоном в 1512 г. Во второй половине XVII в. сюда за солью начали приезжать колонисты с Бермудских островов, которые, несмотря на противодействие испанцев, основали здесь в конце этого века первые плантации и завезли рабов.


В XVIII в. острова стали объектом борьбы между Францией и Великобританией. С 1766 г. они – владение Великобритании. В 1799—1848 гг. Тёркс и Кайкос управлялись губернатором Багамских островов, в 1874—1962 гг. административно входили в состав Ямайки, 4 июля 1959 г. получили внутреннее самоуправление и до 31 мая 1962 г. находились в составе Вест-Индской Федерации. В 1962 г., с получением Ямайкой независимости, острова перешли под непосредственное управление Великобританией.

Флаг

Флаг колонии Тёркс и Кайкос (пропорции 1: 2) был учрежден в 1904 г. Это британский «синий» флаг с бэджером в свободной части.



Нынешний флаг (пропорции 1: 2) учрежден в 1968 г. Это тот же британский «синий» флаг с изображением гербового щита в свободной части.




Герб

Первым гербом этой королевской колонии был колониальный бэдж, который представлял собой изображение парусника, плывущего на виду у берега, на котором выполняются полевые работы.



Нынешний герб Тёркс и Кайкос учрежден 28 сентября 1965 г. Он представляет собой гербовой щит, в золотом поле которого три фигуры (две и одна): раковина моллюска морской «королевской» улитки стромбус гигас, лангуст (лангустов островитяне промышляют и экспортируют) и кактус мелокактус коммунис – представители флоры и фауны острова. Щитодержатели – розовые фламинго. Щит увенчан рыцарским шлемом с бурелетом, в клейноде серебряный пеликан с красным вооружением на зеленом подножии между двумя растениями сизалевой агавы – основной местной сельскохозяйственной культуры, волокно которой идет на экспорт.



Тринидад и Тобаго

Республика Тринидад и Тобаго – республика с парламентской формой правления в составе Содружества.

Площадь: 5 128 км².

Столица: Порт-оф-Спейн.

Государственный язык: английский.

Глава государства – президент. Законодательный орган – парламент, состоящий из Сената и палаты представителей. Исполнительную власть осуществляет кабинет министров.

Государство состоит из двух больших островов: Тринидад и Тобаго и примыкающих к ним пяти небольших островков в Карибском море. Главный остров – Тринидад был открыт в 1498 г. Христофором Колумбом, давшим ему имя «Святая Троица». В 1532 г. Тринидад стал испанской колонией. В период Великой Французской революции сюда приехало много колонистов, главным образом французов, из Гаити, Гренады и других франкоязычных колоний.

В 1797 г. Тринидад был захвачен британской морской экспедицией, а с 1802 г. стал британской колонией.

Остров Тобаго, также открытый Колумбом в 1498 г., был необитаемым до 1632 г., когда на нем высадилась группа новозеландцев. Затем на протяжении почти 200 лет остров был объектом спора между Данией, Великобританией и Францией, пока в 1814 г. не стал британской колонией и с тех пор его судьба оказалась связанной с судьбой соседнего Тринидада, так как управлялись обе колонии одним губернатором из Порт-оф-Спейна, но, согласно конституции, Тобаго имел собственную законодательную и финансовую системы. Полное административное объединение островов произошло в 1899 г.


31 августа 1962 г. колонии Тринидад и Тобаго была предоставлена независимость, и она стала королевством Тринидад и Тобаго, которое в 1976 г. стало республикой.

Флаг

Как и все другие британские колонии, и Тринидад, и Тобаго имели свои собственные флаги. Это были британские «синие флаги» в свободной части которых помещалось изображение колониального бэджа.



Флаг Тринидада (1889—1958)



Флаг Тринидада (1958—1962)



Флаг Тобаго (1889—1962)

Нынешний флаг страны учрежден правительством 8 июня 1962 г. и впервые поднят 31 августа 1962 г. – в день провозглашения независимости страны.



Этот флаг (пропорции 3: 5) является также национальным флагом и флагом торгового флота (пропорции 1: 2).

Белые полосы флага символизируют Карибское море, которое разделяет оба острова и связывает их. Белый цвет символизирует также чистоту национальных устремлений и равенство всех жителей страны. Черный цвет символизирует единство народа и его силу в достижении единых целей. Треугольники символизируют природные богатства (страна располагает самыми большими в мире естественными запасами асбеста), а красный цвет – жизненные силы народа, его мужество и приветливость, а также – тепло и свет солнца.

Герб

Первым символом колонии был бэдж, который изображался на печати губернатора и на флагах: в центре флага Великобритании – флаге губернатора, «синем» британском флаге – флаге правительственных судов и «красном» флаге – флаге торговых судов.



Колониальный бэдж Тринидада (1815—1958)



Колониальный бэдж Тобаго (1815—1889)

13 октября 1958 г. королевской колонии Тринидад вместо бэджа был пожалован герб, созданный на основе бэджа. Герб представляет собой щит, в поле которого изображен остров с горной вершиной и входящие в гавань парусные суда (справа), на каменном волнорезе (слева), флагшток, на котором развевается флаг Соединенного Королевства.



Герб колонии (рисунок с почтовой марки 1960)

После обретения независимости этот же герб был учрежден государственным гербом страны.

Нынешний государственный герб был пожалован независимому королевству Тринидад и Тобаго 9 августа 1963 г. королевой Великобритании Елизаветой II.



Щит герба разделен серебряным стропилом двучастно, верхнее поле черное, нижнее – красное, таким образом, цвета полей герба соответствуют цветам флага. В верхнем поле два золотых колибри, летящие друг к другу, – они символизируют остров Тринидад и остров Тобаго, образующие единое государство. В нижнем поле три золотые каравеллы с серебряными парусами, они символизируют каравеллы Христофора Колумба, с которых в 1498 г. были открыты острова: «Санта-Марию», «Пинту» и «Нинью».

Щит увенчан золотым шлемом с пятью решетинами, серебряно-красным наметом и бурелетом, на котором клейнод – золотой корабельный штурвал (символизирует большое значение судоходства для островов) и зеленая пальма с золотыми плодами (символизирует расположение страны в тропиках).

Щитодержатели: справа – ярко-красный ибис (национальная птица Тринидада, стоящий на трехглавом холме, от которого остров и получил свое название (Тринидад – три горы или гора Троицы); слева – птица коккрико (символизирует Тобаго, так как эти птицы живут только здесь). Щит покоится на подножии в виде поднимающихся из моря двух островов. На золотой ленте в подножии начертан девиз: «TOGETHER WE ASPIRE TOGETHER WE ACHIEVE» («Вместе мы стремились, вместе мы достигли цели (имеем успех»).

Уругвай

Восточная Республика Уругвай – президентская республика.

Площадь: 176 215 км².

Столица: Монтевидео.

Государственный язык: испанский.

Глава государства – президент, который одновременно является и главой правительства. Высший орган законодательной власти – Генеральная ассамблея, состоящая из двух палат: Сената и палаты представителей. Высший орган исполнительной власти – совет министров, главой которого является и вице-президент.

Административное деление: 19 департаментов.

С 1515 г. на территорию нынешнего Уругвая стали проникать испанцы, которые вскоре завоевали ее и сделали своей колонией. В 1776 г. эта территория, называемая в то время «Восточный берег Уругвая» была включена в состав испанского вице-королевства Рио-де-ла-Плата. В период борьбы за независимость Южной Америки Уругвай стал составной частью федерации Провинция Ла-Плата.

Войну за независимость возглавил Х.Х.Артигас, под командованием которого в 1811 г. была одержана победа над испанскими войсками при Лас-Пьедрас.

После освобождения от испанских, а в 1815 г. и от аргентинских войск Уругвай в 1817 г. был оккупирован Португалией, а в 1821 г. присоединен к Бразилии под названием Сисплатинская провинция.

В 1825 г. уругвайские патриоты провозгласили независимость от Бразилии, но это односторонне провозглашение независимости стало причиной войны между Бразилией и Аргентиной. Только после вмешательства в этот конфликт Англии, 27 августа 1828 г. в Рио-де-Жанейро между противниками был заключен мир с обоюдным признанием Уругвая независимой республикой.

Флаг


Первое упоминание о флаге Уругвая относится к периоду борьбы за независимость Южной Америки. Этот флаг, состоявший из синей и белой горизонтальных полос, спроектировал в 1812 г. генерал Мануэль Бельграно.



В 1813 г. испанские подразделения, сформированные из жителей нынешнего Уругвая, выступали под флагом, состоявшим из чередующихся горизонтальных полос: четырех синих и трех белых. Это был первый флаг, подобный нынешнему государственному.



Артигас, вождь национально-освободительной борьбы, 13 января 1815 г. поднял сине-бело-синий флаг, на синих полосах которого располагались тонкие красные полосы, так как считалось, что «красный цвет – цвет нашей значимости, нашего выбора в пользу республики и крови, пролитой во имя свободы и независимости».



В провинции Санта-Фе, которая была в союзе с Артигосом, 3 апреля 1815 г. также был поднят сине-бело-синий флаг, но с красными диагональными полосами.



Однако, когда 21 марта 1815 г. подразделения Артигаса заняли Монтевидео, 26 марта, во время салюта, здесь был официально поднят флаг, состоявший из белой, синей и красной горизонтальных полос.

Спустя год, 24 мая 1816 г. Артигас поднял в Монтевидео сине-бело-синий флаг, который символизировал идеалы народной революции.

После оккупации Уругвая Бразилией, Артигас эмигрировал в Парагвай, где и умер в 1850 г. Однако уругвайские повстанцы продолжали вести борьбу за свободу страны под сине-бело-синим флагом с красным диагональным крестом.

В марте 1825 г. в Буэнос-Айресе, группа из 33 уругвайцев под руководством Хуана Антонио Лавалия, потребовали независимости, выступив под сине-бело-красным флагом, на котором была начертана надпись «Libertad o Muerte» («Свобода или смерть»). 25 августа 1825 г. отряд «Трента и трес» («тридцати трех») высадился на уругвайском побережье, где вскоре к ним примкнули несколько сот человек. Вскоре отряд провозгласил независимость Уругвая в составе Объединенной Провинции Рио-де-ла-Плата. Флагом страны стало полотнище из синей, белой и красной горизонтальных полос без какого-либо девиза.



После признания Уругвая независимой республикой, 16 декабря 1828 г. парламент страны утвердил новый государственный флаг, проект которого разработал Хокин Суарез: девять горизонтальных синих полос на белом полотнище, а в первой белой четверти – золотое майское солнце с шестнадцатью лучами.



Этот флаг был создан на основе флага Аргентины, а полосы появились под влиянием флага США (девять синих полос символизировали девять департаментов, из которых состоял Уругвай во время провозглашения независимости). В скором времени количество департаментов страны увеличилось и увеличилось количество полос на флаге. Однако большое количество полос привело к усложнению рисунка флага и ухудшению его восприятия, поэтому Конституцией, принятой 12 июля 1830 г., флаг был изменен: изменился рисунок солнца, а количество синих полос было ограничено четырьмя.

Нынешний государственный флаг (пропорции 2: 3) учрежден Законом от 16 декабря 1830 г. Золотое солнце («Соль де майо») символизирует солнце свободы; девять полос (пять белых и четыре синих) – девять первоначальных департаментов страны: Монтевидео, Канелонес, Дурасио, Керроларго, Колония, Мальдонадо, Сорьяно, Сан-Хосе и Пайсанду.



В настоящее время в составе страны 19 департаментов, но флаг остается неизменным.

Герб

Государственный герб Уругвая был учрежден в 1829 г. и последние изменения были внесены в него в 1908 г. Овальный щит герба разделен четырехчастью: в первом синем поле золотые весы, символизирующие идеалы справедливости; во втором серебряном, над четырьмя синими волнами зеленая гора с крепостью на вершине, она символизирует «Церро» Монтевидео и считается знаком силы («Церро» – испанское и латиноамериканское название горной вершины и точное указание местоположения Монтевидео, так как город лежит на скалистом полуострове в устье реки Рио-де-ла-Платы, которую символизируют волны; «Церро»; это поле является гербом столицы страны); в четвертом серебряном поле скачущий конь – символ свободы; в четвертом синем поле золотой бык, символизирующий основной источник доходов страны – животноводство, которое дает примерно 70% дохода от экспорта. Из-за щита восходит солнце свободы.



С 1906 г. щит обрамлен венком из ветвей оливы (справа) и лавра (слева). Они символизируют свободу, завоеванную в борьбе и миролюбие народа.



Фолклендские (Мальвинские) Острова

Территория, спорная между Великобританией и Аргентиной, находится под управлением Великобритании.

Площадь: 12 173 км².

Административный центр: Порт-Стэнли.

Официальный язык: английский.

Управляются английским губернатором, подотчетным своему правительству и королеве. При губернаторе имеются Исполнительный совет и Законодательный совет.

Согласно аргентинским источникам, острова открыты в 1520 г. испанским мореплавателем Эстебаном Гомесом из флотилии Ф. Магеллана; по британской версии – в 1592 г. английским мореплавателем Джоном Дэвисом; еще по одной – в 1690 г. английской экспедицией и названы в честь одного из ее участников – виконта Фолкленда.

В 1764 г. экспедиция француза А. де Бугенвиля основала здесь первое поселение. В 1766 г. в западной части островов было основано английское поселение. В 1767 г. острова захвачены испанцами, которые покинули их в феврале 1811 г. В 1820-е гг. острова заняла Аргентина, добившаяся независимости от Испании.

В январе 1833 г. острова были захвачены британским военно-морским десантом и в 1892 г. архипелаг официально объявлен колонией Великобритании.

2 апреля 1982 г. Вооруженные силы Аргентины восстановили контроль над островами. В ответ на это Великобритания развернула широкомасштабные боевые действия и 15 июня 1982 г. добилась капитуляции аргентинского гарнизона.

В настоящее время Аргентина, отказавшись от военного пути решения данной проблемы, настаивает на принадлежности ей архипелага; Великобритания же не считает вопрос о суверенитете островами предметом дискуссии.


В состав этой административной единицы входят так же Южные Сандвичевые острова и остров Южная Георгия.

Флаг

Первый флаг колонии (пропорции 1: 2) был учрежден в 1933 г. Это британский «синий флаг» с изображением бэджа в свободной части.



В 1948 г. флаг, в связи с учреждением герба колонии, был изменен: в его свободной части стал изображаться герб в белом круге.



Нынешний флаг учрежден в 1999 г. Он отличается от прежнего только тем, что герб изображен не в белом круге, а непосредственно на полотнище.



В 1982 г., в период нахождения островов в составе Аргентины, их флагом было полотнище, состоящее из синей, красной и голубой горизонтальных полос, а на красной полосе – золотистое изображение самих островов.



Герб

Колониальный бэдж, учрежденный в 1925 г., представляет собой рассеченный по диагонали щит в левом голубом поле которого серебряный парусник, а в правом золотом – морж. Парусник символизирует корабль «Желание», на котором Джон Дэвис в 1592 г. открыл острова, а морж – антарктическую природу.



Герб колонии учрежден 29 сентября 1948 г. Его синее поле пересечено волнисто. В первой части – серебряная овца на зеленом подножии; во второй, с двумя серебряными волнистыми поясами, золотой трехмачтовый корабль с поднятыми парусами. Под щитом расположена лента с девизом.

Волны символизируют Атлантический океан; овца – овцеводство, самую важную отрасль экономики островов; корабль – парусник «Желание», капитан которого Джон Дэвис в 1592 г. открыл Фолкленды; пять звезд на парусе корабля символизируют созвездие Южный Крест.



Чили

Республика Чили – унитарная президентская демократическая республика.

Площадь: 756 945 км².

Столица: Сантьяго-де-Чили.

Государственный язык: испанский.

Глава государства – президент, он же является главой исполнительной власти. Высший орган исполнительной власти – кабинет министров, который формируется президентом страны. Высший орган законодательной власти – Национальный конгресс, состоящий из Сената и палаты депутатов.

Административное деление: 13 областей, разделенных на 40 провинций, и Столичный округ (Сантьяго).

До появления европейцев на территории Чили жили арауканы, занимавшие большую часть территории, и перуанские инки, жившие на севере. Первым из европейцев на чилийский берег ступил в 1520 г. португальский мореплаватель Фердинанд Магеллан.

В июне 1535 г. из Куско завоевывать территорию Чили отправился отряд испанских конкистадоров под командой Диего де Альмагро. В марте 1536 г. отряд, перейдя Анды, на берегу р. Мауле был атакован индейцами-арауканами и испанцы, в несколько раз численно превосходившие их, понесли тяжелые потери. За три года, из-за упорного сопротивления индейцев, испанцы не смогли продвинуться дальше реки и вернулись обратно в Перу.

Вторая экспедиция испанцев была организована в 1540 г. под руководством Педро де Вальдивия. Первый город, основанный в Чили, Вальдивия назвал по месту своего рождения в Испании – Ла-Серена, большой реке, встретившейся на пути, дал собственное имя – Вальдивия, а город, который основал 12 февраля 1541 г. на ее берегах, свою столицу, назвав ее Сантьяго-дель-Нуэво-Экстремо. Атаки арауканов Вальдивия сумел отразить, а в 1549 г. начал наступление на их территорию, где затем создал цепь городов-крепостей.

В середине XVI в. Чили вошло в состав испанского вице-королевства Перу, позже получило собственное правительство, а в 1778 г. стало самостоятельным генерал-капитанством.

14 июля 1810 г. под руководством дона Хосе Мигеля Каррера началась война за независимость Чили от испанской короны и 18 сентября 1810 г. была провозглашена независимость страны и создана Национальная правительственная хунта во главе с Каррерой.

В 1816 г. власть в Чили захватил испанский генерал Осорио, который провозгласил себя правителем Перу и Чили и восстановил испанское господство.

12 февраля 1817 г. чилийская армия под командованием Бернардо О'Хиггинса разгромила испанскую армию в битве при Чакабуко и в этот же день вновь была провозглашена независимость Чили.

В результате победы Чили над Перу и Боливией в Тихоокеанской войне 1879—1883 гг. под ее контроль перешли богатые залежами селитры северные районы.

В 1925 г. в стране была принята новая Конституция, наделявшая президента почти неограниченными полномочиями, но реальная власть сосредоточивалась в руках военного министра К. Ибаньеса, который в 1927 г. установил личную диктатуру.

В 1932 г. группа офицеров осуществила государственный переворот и провозгласила Чили социалистической республикой. Была создана Временная хунта, образованы советы рабочих депутатов, национализирован центральный банк, национализирована селитряная промышленность. Однако эта республика просуществовала всего 12 дней после чего

в стране установилась диктатура полковника К. Давила. Но уже в сентябре 1932 в результате нового военного переворота диктатура была свергнута и восстановлена конституция 1925 г.

С 1932 г. начали активно развиваться контакты Чили с Германией. В противовес этому в 1936 г. был создан Народный фронт, в который вошли радикальная, социалистическая и коммунистическая партии. В 1938 г. кандидат Народного фронта Педро Агирре Серда победил на президентских выборах. После его смерти в 1941 г. президентом стал кандидат от коалиции Демократический альянс и до 1958 г. президентами страны избирались представители этого альянса.

В 1958 г. президентом Чили стал представитель промышленно-финансовых кругов, в 1964 г. – христианский демократ, а 4 сентября 1970 г. – кандидат от блока коммунистов, социалистов и других левых сил «Народное единство» Сальвадор Альенде, который провозгласил курс на создание предпосылок для построения социалистического общества в результате чего была проведена национализация природных ресурсов, большинства банков, ключевых отраслей промышленности. Однако обострившиеся внутренние проблемы привели к государственному перевороту, который осуществил 11 сентября 1973 г. генерал А. Пиночета. Его правление сопровождалось массовыми репрессиями, однако в этот же период экономика Чили вышла на одно из первых мест среди стран Южной Америки.

На референдуме 5 октября 1988 г. большинство чилийцев высказались за восстановление демократии и 14 декабря 1989 г. состоялись выборы президента, на который победу одержал кандидат от Объединения партий за демократию христианский демократ Патрицио Эйлвин. После него президентами Чили также избирались кандидаты от того же блока: в 1993 г. христианский демократ Эдуардо Фрей Руис-Тагле, в 2000 г. – социалист Рикардо Лагос. Все они последовательно осуществляют процесс демократизации страны.

Флаг

Первым флагом независимого Чили был флаг, состоящий из трех горизонтальных полос равной ширины: синей, белой и желтой. Его создал в 1812 г. дон Хосе Мигель Каррера, а на выбор цветов оказал влияние капитан Ластра, бывший испанский морской офицер.

Вскоре, хотя флаг не был официально учрежден никаким законом или декретом, он и кокарда его цветов получили в Чили широкое распространение и стали называться «эмблемой старого Отечества», так как синий цвет символизировал Чили, желтый – Испанию, а белый – разделявший их океан. Впоследствии флаг официально был провозглашен национальным флагом чилийцев, для чего Каррерой были изданы три декрета.

В день провозглашения независимости этот флаг был впервые поднят в Сантьяго и в его честь был произведен салют в 21 выстрел, а все присутствующие принесли клятву защищать его.




После восстановления испанского господства сине-бело-желтый флаг был упразднен. Новый флаг Чили был учрежден в апреле 1917 г. после битвы при Чакабуко и свержения испанского господства. Им стал сине-бело-красный флаг.



Однако уже 3 октября 1917 г. губернатор Вальпараисо обратился к правительству с запросом, какой флаг поднимать в официальных случаях. После ряда консультаций, 18 октября 1817 г. кабинет министров одобрил предложение военного министра дона Хосе Игнасио Центано использовать в качестве национального флага флаг чилийского полка генерала Хосе де Сен-Мартина, который после марша через Анды принимал участие в сражении с испанцами у Чакабуко и в штурме Сантьяго.

В этот же день диктатор Чили генерал Бернардо О'Хиггинс официально учредил предложенный флаг государственным флагом Чили.



В некоторой степени в рисунке флага проявляются мотивы звездно-полосатого флага США и это не случайно, так как автор рисунка флага чилийского полка генерала Сен-Мартина – гражданин Североамериканских штатов Чарльз Вуд, который был офицером-добровольцем в этом полку.

В настоящее время государственный флаг Чили (пропорции 2: 3) одновременно является национальным, военно-морским и торговым. Он состоит из двух горизонтальных полос, верхней – белого цвета и нижней – красного, и синего квадрата в первой четверти, в котором белая пятиконечная звезда. Наряду с «майским солнцем», которое получило широкое распространение в Латинской Америке как символ свободы, звезда также является в латиноамериканской символике символом свободы. Красный цвет символизирует кровь, пролитую героями в борьбе за свободу, белый – снег на вершинах Анд, синий – мирное небо над страной.

Герб

В 1812—1814 гг. государственным гербом Чили был герб, представлявший собой овальный щит с изображением колонны, в подножии которой располагалась надпись «Чили». Колонну венчал глобус и изображением американского континента. На гербе также

были изображены сабля, лавровая ветвь и звезда. Перед колонной были изображены две фигуры.

Автором нынешнего государственного герба Чили является дон Хосе Игнасио Цен-тано, создавший его в 1834 г.



Щит герба пересечен двучастно на голубое и красное поля, поверх которых серебряная звезда, символизирующая свободу и чилийских индейцев, которые использовали серебряную звезду в качестве опознавательного знака. Голубое поле символизирует небо и океан, вдоль которого страна протянулась на 4300 км; красное – кровь, пролитую в борьбе за независимость. Щит увенчан султаном из перьев: синего, белого и красного, что соответствует цветам национального флага. Эта своеобразная корона являлась ранее специальным знаком чести и достоинства президента страны.

Щитодержателями являются андский олень (справа) и кондор, увенчанные золотыми коронами. Олень является самым большим животным чилийских Анд, где живет на высотах 3—4 тыс. м. Кондор, с размахом крыльев до трех метров, считается царем птиц Анд. Он является символом свободы и независимости чилийской нации. Кроме того, олень и кондор символизируют животный мир Анд, которые простираются с юга на север через всю территорию страны. Обе короны, которыми увенчаны щитодержатели, напоминают о временах парусного флота, когда моряк, в бою первым вступивший на палубу вражеского корабля, по возвращении из битвы увенчивался подобной золотой морской диадемой. Подножие герба выполнено в виде золотого растительного орнамента на котором расположена серебряная лента с девизом: «Por la Razon o la Fuerza» («Разумом или силой»). Однако герб может использоваться и без девиза.

Королевство Араукания и Патагония

Хотя в XVI в. Чили и стала испанской колонией, но на ее территории долгое время оставались независимые индейцы – арауканы, которые сами себя называли мапуче – «люди земли». Несколько лет испанцы безуспешно пытались завоевать их территорию и лишь с 1549 г. начали создавать здесь цепь городов-крепостей, самыми крупными из которых были Арауко, Тукапель и Пурен. В 1553 г. арауканы подняли восстание, овладели штурмом и разрушили до основания Тукапель, а вскоре и второй по значению город Чили – Консепсьон. После битвы у Маригеньи, где были разгромлены почти все силы испанцев, арауканы освободили весь чилийский юг, за исключением Сантьяго. Но когда индейцы готовились к штурму Сантьяго, среди них вспыхнула эпидемия тифа, унесшая жизни 4/5 арауканских воинов. Испанцы, воспользовавшись этим, разгромили оставшиеся силы индейцев. Но арауканы не капитулировали: вскоре они в совершенстве овладели искусством верховой езды и, вырастив за два десятка лет достаточно лошадей, сумели лишить конкистадоров их тактического преимущества. И хотя испанцы присылали в Чили подкрепления из всех своих владений, но победу им удалось одержать только после того, когда они применили пушки, а среди арауканов нашлись предатели.

В 1561 г. вспыхнуло новое восстание индейцев. В 1598 г. арауканы разгромили основные силы испанцев и те, впервые в истории колониальной Америки, были вынуждены отступить, а арауканы на 330 лет остались независимыми.

В 1641 г. испанцы предложили им заключить соглашение о взаимном ненападении и установлении границы по реке Био-Био. Впоследствии испанцы несколько раз пытались нарушить это соглашение, но каждый раз терпели поражение.

В 1741 г. Испания признала независимость Араукании и в 1744 г., по просьбе Испании, посол арауканов прибыл в Сантьяго-де-Чили после чего каждые 10—20 лет стали созываться т.н. «арауканские парламенты» на которых обе стороны публично подтверждали обязательство сохранять мир. Последний из них состоялся в 1803 г.

После изгнания испанцев, у независимой Чили долгое время не было ни сил, ни повода для завоевания территории арауканов. Но в 1860 г. к арауканам приехал французский авантюрист Антуан Орли де Тунан. Он приехал в Южную Америку, проявив сочувствие к борьбе арауканов с испанцами. Завоевав доверие местных вождей, он вскоре был избран ими верховным белым вождем и провозгласил Арауканию королевством, а себя королем Орли I. В этом же 1860 г. он объявил о присоединении к королевству Патагонии, населенной ранкелче – аргентинскими арауканами, и образовании Объединенного королевства Араукании и Патагонии, флагом которого стало зелено-сине-белое полотнище, а гербом – стальной крест со звездами.

Чили признала независимость этого королевства, но когда Орли I оказался на ее территории чилийская полиция арестовала его и выслала во Францию. Однако Орли вскоре вернулся в Арауканию, но вновь был арестован на территории Чили и выслан на родину. Через несколько лет он снова прибыл в Арауканию и только когда в июне 1871 г. на территорию Араукании вступили чилийские войска, Орли окончательно покинул королевство, которое вскоре было присоединено к Чили, став ее одноименной провинцией.

Арауканская монархия существует и поныне. Наследник престола принц Филип живет во Франции и поддерживает тесные связи и со своими «подданными» индейцами-арауканами, живущими на территории Чили и Аргентины, и с международными организациями.



Государственный флаг Королевства Араукании и Объединенного королевства Араукании и Патагонии



Флаг арауканского королевского правительства в изгнании (1871—1907)



Национальный флаг араукан Чили и Аргентины



Герб Объединенного королевства Араукании и Патагонии, изображенный на реверсе монеты (2 сентаво, 1874 г.)

Эквадор

Республика Эквадор – унитарная президентская республика.

Площадь: 283 561 км².

Столица: Кито.

Государственный язык: испанский.

Глава государства и правительства – президент. Высший орган законодательной власти – Национальный конгресс. Высший орган исполнительной власти – правительство.

Административное деление: 22 провинции, которые делятся на кантоны, а те – на parroquias.

В древности Эквадор был частью империи майя, а в 1463—1500 гг. – завоеван империей инков. Испанцы высадились на побережье Эквадора в 1526 г., в 1532 г. конкистадоры под предводительством Франсиско Писарро захватили страну и в 1563 г. в Кито была образована аудиенсия (судебный совет), юрисдикция которой распространялась на всю территорию нынешнего Эквадора. В 1809—1812 гг. Кито стал первым местом, где началась антиколониальная борьба в Латинской Америке и в октябре 1820 г. на территории Эквадора была провозглашена независимость Гуаякиля (ныне – провинция Гуано).

В мае 1822 г. войска генерала А.Х.Сукре разбили испанские войска в битве при Пичинче и 24 мая 1822 г. бывшая аудиенсия Кито под названием Южного района вошла в состав государства Великая Колумбия. Однако 13 мая 1830 г. Южный район провозгласил независимость под названием Эквадор. Первым президентом страны стал генерал Х.Х.Флорес (1830—1835), который в период своего второго срока (1839—1845) провозгласил себя диктатором. В 1845 г. диктатура была свергнута. В 1861—1875 гг. у власти в Эквадоре был диктатор г. Гарсиа Морено. В 1895 г. в стране под руководством Э. Альфаро произошла «Либеральная революция», которая подорвала власть церкви и латифундистов Сьерры. В 1912 г. Альфаро был убит и в Эквадоре наступил период «плутократии» – период господства гуаякильских банков. В 1925 г., в результате военного переворота, «плутократия» была свергнута.

В 1941 г. в южные районы Эквадора вторглись перуанские войска и в 1942 г. был подписан «протокол Рио-де-Жанейро» по которому к Перу отошло почти 50% территории Эквадора – свыше 200 тыс. км². Конец же перуано-эквадорской войне был положен 26 октября 1998 г., заключением мирного договора в г. Бразилиа (Бразилия).

В 1944—1945 гг. в стране произошло демократическое восстание, в результате которого установилась формально демократическая система правления. Но с 1961 г. в Эквадоре начался период нестабильности, приведший к двум военным переворотам в 1963 г. и 1972 г.

Правительство генерала г. Родригеса Лары (1972—1976) в период «нефтяного бума» усилило роль государства в нефтяной промышленности, создало значительный государственный сектор в экономике, приняло закон об аграрной реформе. Впоследствии военный триумвират, правивший в 1976—1979 гг. взял курс на возврат к демократическим институтам на основе национального консенсуса и политической реформы. («юридическая перестройка государства»): в 1978 г. на референдуме была принята новая Конституция; в 1978—1979 гг. состоялись два тура всеобщих выборов, в которых впервые приняло участие большинство населения, в т.ч. индейцы.

В 2000 г. долларизация экономики страны привела к восстанию индейцев, которые при участии некоторых офицеров заняли парламент. Президент был смещен, но сменивший его вице-президент продолжив курс на долларизацию.

В 2002 г. в стране состоялись очередные президентские выборы на которых благодаря поддержке индейцев победил участник событий 2000 г. полковник в отставке Л. Гутьеррес.

Флаг

Своего собственного флага испанская колония Область Кито не имела и здесь использовался флаг Испании.



Флагом начавшегося 11 октября 1820 г. в Гуаякиле восстания, а затем и независимой провинции стало полотнище, состоящее из синих и белых горизонтальных полос, на средней из которых располагалось изображение трех белых звезд.




После вхождения Эквадора в состав Великой Колумбии, 25 мая 1822 г. этот флаг был официально упразднен, а 2 июня учрежден флаг Южной Провинции – белое полотнище с изображением белой «звезды свободы» – эмблемы провинции в синем квадрате в первой четверти.




Однако уже 31 июля этого года и этот флаг был упразднен, а учрежден другой, подобный флагу Великой Колумбии (см. «Венесуэла» и «Колумбия»), но с пропорциями полос 4: 2: 1.




Этот флаг оставался некоторое время символом Эквадора и после его выхода из состава Великой Колумбии и провозглашения независимости, однако 22 сентября 1830 г. первым президентом страны генералом Флоресом государственным флагом Эквадора был учрежден флаг бывшей Южной Провинции.



После свержения диктатуры генерала Флореса, пришедшие к власти либералы 6 марта 1845 г. учредили новый государственный флаг – белое полотнище с синей вертикальной полосой посередине, на которой были изображены три белые звезды, символизирующие провинции страны.



После увеличения количества провинций до семи, 6 ноября 1845 г. был учрежден и новый флаг – с семью белыми звездами.



В 1859 г. к власти в стране пришла партия консерваторов, которые 26 сентября 1860 г. учредили государственным флагом флаг, подобный учрежденному 31 июля 1830 г., но пропорции его полос стали 2: 1: 1 вместо 4: 2: 1, а синяя полоса стала более темного цвета.



В 1875 г., после свержения диктатора Гарсиа, пришедшие к власти либералы государственным флагом вновь учредили флаг, учрежденный в 1845 г., но с более темной синей полосой.



В 1884 г. к власти в Эквадоре вновь пришли консерваторы, но они в тот период стремились к примирению с умеренными либералами, поэтому не стали менять государственную символику.

В 1895 г. в стране произошла «Либеральная революция» и к власти вновь пришли либералы. Вскоре они провозгласили курс на воссоздание Великой Колумбии и 5 декабря 1900 г. учредили государственным флагом флаг колумбийских цветов. Для отличия от флага Колумбии, пропорции которого 2: 3, пропорции флага Эквадора были установлены 1: 2, а в его центре помещено изображение государственного герба (национальный флаг герба не имеет).



В Эквадоре цвета флага объясняют следующим образом: желтый символизирует богатства страны, солнечный свет и поля пшеницы и кукурузы; синий – небо, океан и реки; красный – кровь патриотов, пролитую во имя справедливости и свободы страны.

Также в Эквадоре существует и особый муниципальный флаг, вывешиваемый на учреждениях местной власти. Это упрощенная версия государственного флага, на котором вместо герба изображен круг из 22 белых звезд, символизирующих провинции страны.

Герб

Первым гербом Эквадора можно считать эмблему провозглашенной в октябре 1820 г. независимой провинции Гуано – обрамленная венком «звезда свободы».



Герб для Южной Провинции – члена федерации Великая Колумбия был создан очевидно в июле в 1822 г. Он представляет собой четырехчастный щит с главой, увенчанный андским кондором. В первом золотом поле щита – скрижали с десятью заповедями, во втором зеленом – скачущий конь Боливара, в третьем синем – парусник, в четвертом серебряном – извергающийся вулкан Чимборасо, высочайшая вершина страны (6267 м), на склонах которого скрывались патриоты во время антииспанской освободительной войны. В голубой главе – серебряная лента на которой золотое «майское солнце» – символ свободы.

По сторонам щита – две пары национальных флагов Великой Колумбии, между ними – ветвь: справа лавровая – символ славы, слева пальмовая – символ мира.



После провозглашения независимости и выхода из состава Великой Колумбии 22 сентября 1830 г. первым президентом страны государственным гербом Эквадора был учрежден щит с изображением двух горных вершин с восседающими на них птицами.



После свержения диктатуры генерала Флореса, пришедшие к власти либералы 6 марта 1845 г. государственный герб, созданный на основе герба 1822 г. (6 ноября 1845 г., в связи с изменением рисунка государственного флага, в него были внесены изменения).



В овальном поле герба изображен потухший вулкан Чимборасо и стекающая с его склона река Гуаяс – крупнейшая река Эквадора, впадающая в одноименный залив Тихого океана. В водах залива – колесный пароход «Гуаяс» под эквадорским флагом, у которого вместо мачты кадуцей – жезл бога торговли Меркурия, символ торговли и экономики. Этот пароход символизирует мореходство и торговлю, а также напоминает, что именно в Эквадоре, в Гуаякиле в 1841 г. был построен этот пароход – первый на Тихоокеанском побережье Южной Америки.

Над этой картиной – золотая лента на которой золотое «майское солнце», сопровождаемое астрологическими знаками Овна, Тельца, Близнецов и Рака, символизирующими период с марта по июль – продолжительность революции 1845 г. Венчает щит андский кондор с распростертыми крыльями, который «наблюдает за самостоятельностью Эквадора».

По сторонам щита – две пары государственных флагов, между ними справа лавровая ветвь, слева пальмовая. Под щитом – ликторский пучок, символизирующий республиканский государственный строй и справедливость.



Пришедшие к власти в 1859 г. консерваторы 26 сентября 1860 г. учредили новый государственный герб, который отличался от прежнего отсутствием знаков Зодиака и новыми флагами, обрамляющими щит.



После свержения диктатора г. Гарсиа, пришедшие к власти либералы в 1875 г. государственным гербом вновь учредили герб, учрежденный в 1845 г.

В 1884 г. к власти в Эквадоре вновь пришли консерваторы, но государственный герб остался прежним.

5 декабря 1900 г. государственным флагом Эквадора стал флаг колумбийских цветов, что повлекло и изменение государственного герба. С тех пор государственный герб Эквадора оставался в целом неизменным, за исключением незначительных деталей. В последний раз они были изменены в 1930 г.



На нынешнем государственном гербе изображен потухший вулкан Чимборасо и стекающая с его склона река Гуаяс, впадающая в одноименный залив Тихого океана. В водах залива – колесный пароход «Гуаяс», первый южноамериканский пароход, построенный в 1841 г. в Гуайакиле. Над этой картиной – серебряная лента на которой золотое «майское солнце», сопровождаемое знаками Овна, Тельца, Близнецов и Рака. Хотя в настоящее время либеральная партия – одна из нескольких политических партий страны, но эта эмблема сохраняется на гербе в память о том, что в период 1845—1859 гг. были отменены рабство, феодальная зависимость индейцев и смертная казнь, а также осуществлен ряд важных политических, экономических и культурных реформ.

Венчает щит андский кондор с распростертыми крыльями – символ мощи, величия и силы страны (в районе Чимборасо эта гигантская птица встречается на высоте более 6 000 м).

По сторонам щита – две пары национальных флагов Эквадора с лавровой и пальмовой ветвями между ними. Под щитом – ликторский пучок.

Галапагосские острова

Расположенные в Тихом океане Галапагосские острова, провинция Эквадора, имеют статус национального парка «Архипелаг Колон» и собственные флаг и герб.

Флаг состоит из трех горизонтальных полос равной ширины: зеленой, белой и голубой, которые символизируют уникальную природу провинции и ее местонахождение в океане.



Герб провинции четырехчастный, обрамленный синей (верхняя половина) и золотой каймой. В первом голубом с синим подножием поле – парусник, символизирующий значение мореплавания в открытии и жизни островов. Извергающийся вулкан во втором таком же поле – высочайший вулкан архипелага Вулф (1707м) на о. Исабела. Третье поле пересечено правой перевязью на зеленое и голубое, что соответствует цветам флага провинции. В серебряном четвертом поле – золотой рог изобилия – символ богатства и процветания. В центре щита – красная галапагосская слонобая черепаха, прославившая острова и ныне охраняемая, ее панцирь достигает размера 110 см, вес – до 400 кг, а продолжительность жизни – более 100 лет.

Цвета каймы и узкий красный столб в щите герба, повторяют цвета флага Эквадора, что символизирует территориальную принадлежность провинции. Тринадцать звезд на синей кайме символизируют количество больших островов архипелага. Пылающий факел, венчающий щит, и лавровый венок, полуобрамляющий щит сверху, – символизируют торжество человеческого разума и охрану природы.

Дата на кайме в подножии щита «1832» – год установления суверенитета Эквадора над Галапагосами.



Южная Джорджия (Георгия) и Южные Сандвичевы острова

Южная Георгия и Южные Сандвичевы острова – заморская территория Великобритании.

Площадь: 3 903 км².

Столица: Грютвикен.

Государственный язык: английский.

Эти островные территории в Южной Атлантике принадлежат Великобритании с 1775 г. (Южная Георгия) и 1908 г. (Южные Сандвичевы острова). Оспариваются Аргентиной соответственно с 1927 г. и 1938 г.

С 3 октября 1985 г. находятся под управлением губернатора Фолклендских островов.

Архипелаг Южная Георгия, состоящий из одного большого острова и множества мелких, открыт английским торговцем Антони де ла Роше в 1675 г. Впервые исследован и картографирован в январе 1775 г. английским мореплавателем Джеймсом Куком во время его экспедиции на судне «Резолюшн». Юго-западное побережье обследовано русской экспедицией Беллинсгаузена и Лазарева (о. Анненкова, мыс Порядина и др.) В XVIII- XIX вв. на островах обитали английские и американские охотники на тюленей.


Архипелаг Южные Сандвичевы острова, состоящий из нескольких небольших островов, необитаем. Их первые научные исследования были проведены в 1877 г.

В 1904 г. на о. Южная Георгия была открыта китобойная станция, которая просуществовала до 1965 г. В 1943 г. здесь была основана британская военно-морская база, которая в 1945 г. была передана британской колониальной службе и находилась в зависимости от Фолклендских островов до 1962 г.

В 1949—1950 гг. была организована новая база в Кинг Эдвард Пойнт, преобразованная затем в метеостанцию.

Флаг

Собственный флаг этой территории был пожалован в 1985 г., после отделения от Фолклендских островов (до этого использовался флаг Фолклендских островов). Он представляет собой британский «синий флаг» с гербом Южной Георгии и Южных Сандвичевых островов в вольной части.



Причем, если в 1985—1999 гг. изображался только гербовый щит, то настоящее время – полный герб.



Герб, который в нынешнем виде пожалован 14 февраля 1992 г., представляет собой щит с серебряно-синим диагонально рассеченным полем и вклиненным сверху в него зеленым полем. В этом поле золотой британский бросающийся лев с факелом, над ним – две шестилучевые золотые звезды. Щитодержатели: справа – морской котик, слева – императорский пингвин, стоящие на подножии в виде, соответственно, скалы и льдины. Щит увенчан стальным рыцарским шлемом с трижды серебряно-синим бурелетом. Клейнод: стоящий на скалах антарктический олень. В подножии герба девиз на золотой ленте: «LEO TERRAM PROPRIAM PROTEGAT» («Позвольте льву защищать его собственную землю»).



Серебро, синий и зеленый цвета символизируют лед, снег и растительность. Лев – символ британского протектората, факел – исследования. Звезды позаимствованы из герба капитана Джеймса Кука, который открыл острова в 1775 г.

Ямайка

Независимое государство в составе британского Содружества.

Площадь: 11 200 км².

Столица: Кингстон.

Государственный язык: английский.

В стране действует «вестминстерская модель» организации политической системы (см. «Антигуа и Барбуда»).

Глава государства – королева Великобритании, представленная генерал-губернатором.

Законодательная власть принадлежит двухпалатному парламенту, состоящему из палаты представителей и Сената. Исполнительная власть – правительству, которое возглавляет премьер-министр – лидер парламентского большинства.

Административное деление: 14 приходов.

Ямайка, третий по величине остров Больших Антильских островов, был открыт Христофором Колумбом в 1494 г. и с 1509 г. стала колонизироваться испанцами, которые с 1513 г. начали ввозить сюда рабов из Африки. В 1655 г. остров был захвачен Англией и 1670 г. официально провозглашен британской колонией. Во второй половине XVII в. Ямайка – центр пиратства.

В 1866 г. Ямайка перешла под прямое управление короны, 3 января 1958 г. стала членом Вест-Индской Федерации, а после выхода из нее 31 мая 1961 г. – членом Британского Содружества. В 1959 г. ей предоставлено внутреннее самоуправление, независимость провозглашена 6 августа 1962 г.


На парламентских выборах 2002 г. крупнейшие партии Ямайки выступили за республиканскую форму правления. Причем, правящая партия предлагает закрепить за президентом функции главы исполнительной власти и избирать его путем всеобщих выборов, а оппозиция предлагает парламентскую республику, в которой президент будет иметь представительские функции и избираться парламентом.

Флаг

Первым флагом британской колонии Ямайка, который был пожалован в 1875 г., стал британский «синий флаг» в вольной части которого, в белом круге был изображен малый колониальный герб.



В 1906 г. был пожалован новый флаг – «синий флаг» с изображением полного герба. Этот флаг представлял Ямайку до 1962 г.



Проект собственного государственного флага был представлен в палату представителей еще до провозглашения независимости страны в палату представителей. Однако вскоре выяснилось, что такой флаг имеет Танганьика.



Вследствие этого был разработан новый проект, который, после длительных совещаний, 20 июня 1962 г. был учрежден палатой представителей государственным флагом Ямайки. Впервые этот флаг (пропорции 1: 2) был поднят 6 августа 1962 г. – в день объявления независимости.

Флаг представляет собой полотнище, которое желтый косой крест делит на два зеленых (вверху и внизу) и два черных (по сторонам) треугольника.



Желтый цвет символизирует природные богатства страны (главные из них – бокситы, по добыче которых Ямайка занимает второе место в мире) и сияние солнца над островом, которое, наряду с красотами природы, привлекает сюда многочисленных туристов, пляжи острова и неофициальное название государства – «остров под солнцем». Зеленый – сельское хозяйство, продукты которого (сахарный тростник, бананы, цитрусовые, какао, имбирь и кофе) Ямайка поставляет во многие страны мира, а также надежду на лучшее будущее и природу острова. Черный – прошлые трудности и лишения, которых в истории острова было немало: истребление коренных жителей – индейцев племени аравак, страшное земле-

трясение в 1692 г., рабство и т.п., и трудности, которые необходимо будет преодолеть в будущем. Таким образом, флаг олицетворяет местное изречение: «Трудности есть, но земля зеленеет и солнце сияет».

Герб

Автором герба Ямайки является Уильям Сандерофт, архиепископ Кентерберийский. Этот герб был пожалован королевской колонии Ямайке еще 3 февраля 1661 г. Таким образом, это самый древний британский колониальный герб, который с небольшими изменениями сохранился до настоящего времени и стал государственным гербом независимой страны.

Первоначально герб представлял собой только щит, увенчанный шлемом с красно-серебряным бурелетом и клейнод – крокодил.



В 1906 г. герб был дополнен щитодержателями и девизом на латыни: «Обе Индии будут служить одинаково», что символизировало преданность британской короне как ее вест-индийских владений, крупнейшим из которых являлась Ямайка, так и Британской Индии.

Позднее шлем с герба исчез, а крокодил стал «парить» над щитом, но 8 апреля 1957 г. был учрежден герб, на котором снова появился золотой шлем, бурелет стал трижды золото-красным, а намет – серебряным с золотым, а за несколько месяцев до провозглашения независимости в 1962 г. был изменен и девиз герба, который переводится как «Из разных людей единый народ» и первоначально был написан на местном языке – «Indus Uterque Serviet Uni».



В настоящее время девиз написан на английском языке – «Out of many, one people». Кроме того, крокодил «получил» зеленое подножие.



Таким образом, государственный герб Ямайки представляет собой щит в серебряном поле которого красный прямой крест Святого Георгия, обремененный пятью золотыми ананасами. Щитодержатели – два коренных жителя острова, индеец (слева) и индианка племени аравак. Индеец опирается на лук и украшен головным убором из красно-белых перьев (три верхние – красные), а индианка несет корзину с акки (*Blighia sapida*) – национальным ямайским фруктом, который был привезен из Западной Африки, но прекрасно прижился здесь и приносит большие урожаи, кроме того, Ямайка – это единственное место, где акки распознали как съедобный фрукт, хотя само дерево уже давно разводится на большинстве карибских островов. Также корзина с плодами и лук напоминают об основных занятиях араваков – земледелии и охоте.

Крест Святого Георгия, позаимствованный с флага Англии, напоминает о многовековых связях с Великобританией. Расположенные на кресте ананасы не играли и не играют большой роли в сельском хозяйстве и выращиваются в незначительном количестве; они символизируют тропическую растительность и сельское хозяйство в целом.

Острорылый крокодил, стоящий на зеленом бревне-подножии, символизирует местную флору.

Девиз «Из разных людей – единый народ» выражает стремление к единству и сплочению различных национальных и расовых групп населения.

Существует и упрощенный вариант герба: гербовый щит, окруженный двумя государственными флагами и лентой с девизом.



Литература и источники

- Аверин И. М. «Удобные» флаги и международное судоходство. М. Наука. 1992 г.
Альбом флагов. СПб. 1898 г.
Альбом флагов. СПб. 1915 г.
Альбом флагов Рабоче-Крестьянского Красного Флота и Морского ведомства. Л. Штаб РККФ. 1924 г.
Альбом флагов и вымпелов СССР. М. Литиздат НКВД. 1925 г.
Альбом флагов и вымпелов СССР. М. СНК СССР. 1925.
Альбом штандартов, флагов и вымпелов европейских морских держав, составленный капитаном французского флота Легра. СПб. 1861г.
Альбом штандартов, флагов и вымпелов Российской империи, европейских и внеевропейских государств, изданный Гидрографическим департаментом Морского Министерства в 1869 году. СПб. 1869г. 2 изд. СПб. 1870 г.
Альбом штандартов, флагов и вымпелов Российской империи и иностранных государств, составленный лейтенантом Жданко М. Е. СПб. 1867 г., 1869г.
Альбом штандартов, флагов и вымпелов Российской империи и иностранных государств. Издание Главного Гидрографического Управления. СПб. 1890 г.
Альбом штандартов, флагов и вымпелов Российской империи, составленный при Главном Гидрографическом Управлении полковником Богословским П. А. СПб. 1910 г.
Альбом штандартов, флагов и вымпелов иностранных государств, составленный при Главном Гидрографическом Управлении полковником Богословским П. А. СПб. 1912 г.
Баскаков Э. Г. Биография гербов, флагов и гимнов зарубежных стран. М. Политиздат. 1967г.
Белов М. Т. Альбом штандартов, флагов и вымпелов Российской империи и иностранных государств. СПб. 1898 г. 2-е изд. СПб. 1904 г.
Гербы, флаги стран мира. Альбом. М. Госполитиздат. 1957 г.
Государственные флаги стран мира. Плакат. М. Изогиз. 1957 г.
Государственные флаги стран мира.// Ежегодник БСЭ. М. 1965 г.; М. 1966 г.
Государственные флаги стран мира.// Приложение к ж. «Новое Время». 1968 г.
Гудман Ф. Магические символы. 1995 г.
Дунин-Барковский К. И. Альбом флагов и вымпелов РСФСР, союзных советских республик и иностранных государств. М. 1923 г.
Елизаров Н. С. Альбом государей, президентов, государственных гербов и национальных флагов главнейших государств. М. 1913 г.
Знамяеровский А. Флаги мира: Иллюстрированный справочник (пер. с англ.). 2002 г.
Зуев Н. Изображение главнейших... штандартов, флагов, вымпелов всех государств. СПб. 1854 г.
Иванов К. А. Флаги стран мира. М. 1964 г.; М. 1971 г.
Иванов К. А. Флаги государств мира. М. Транспорт. 1976 г.
Керлот Хуан Эдуардо. Словарь символов. М. REFL-book. 1994 г.
Книга о флагах. Сочинение Карла Алярда, изданное в Амстердаме в 1705 году и в Москве в 1709 году. Министерство юстиции. Особое совещание для выяснения вопроса о русских государственных национальных цветах. СПб. Т.5. 1911 г.
Коваленко В. А., Остроумов М. Н. Справочник по иностранным флотам. М. 1971 г.
Кремpton Уильям. Флаги. М. Махаон. 1998 г.
Кузнецов А. П., Максаковский В. П. Гербы и флаги стран мира.// География в школе. 1977г. №№1,4. 1978 г. №№1,4.

- Купер Дж. Энциклопедия символов. М. 1995 г.
Майлс Лайза. Флаги стран Европы, Америки, Австралии и Океании. М. Астрель. 2000 г.
Макаров А., Церковер Э. Цвета планеты. М. 1964 г.
Максаковский В. Флаги и гербы иностранных государств.// География в школе. 1957 г.
Мамаев К. К. Флаги рассказывают. Л. Аврора. 1972 г.
Наука и жизнь. №11 1964г., №12 1965г., №№11,12 1969г., №1 1970г., №10 1975г., №11 1977г., №3 1979г., №№3, 9 1987г., №№1, 7, 10 1988г., №№1, 8 1989г., №№4, 10 1990г., №11 1993г., №№3, 4, 6—12 1994г., №№1—6, 9, 11 1995г., №№1, 3, 10 1996г., 1997—2000г.
Похлебкин В. В. Международная символика и эмблематика. (Опыт словаря). М. Международные отношения. 1989 г.
Похлебкин В. В. Словарь международных символов и эмблем. М. Международные отношения. 1994 г.
Серебряный Н. С., Жданов Б. Б. Справочник сигнальщика. М. Воениздат. 1983 г.
Флаги государств мира. Альбом. М. Транспорт. 1964 г.
- Buben M. Heraldika. Praha. 1986.
Bahn P. Familienforschung Ahnentafel Wappenkunde. Niedernhausen. 1988.
Herzog H.-U. & Wolf F.E. Flaggen und Wappen. Leipzig, 1966.
Herzog H.-U. Flaggen und Wappen. Leipzig, 1980.
Hesmer K.-H. Flaggen und Wappen der Welt. 1992.
Mäder P.M., Mattern G. Fahnen und ihre Symbole. Zürich, 1993.
Mucha L., Valášek S. Vlajky, znaky zemi světa. Praha, 1977.
Mucha L., Valášek S. Flags & coats of arms. Praha, 1987.
Mucha L., Valášek S. Vlajky a znaky zemi světa. Praha, 1987.
Naumann & Göbel. Fürsten- und Königshäuser in Europa. Köln.
Schubert L., Seemann-Eggebert. Europas Königs Häuser. Köln, 1991.
Subrt J., Valášek S. Vlajky a znaky celeho světa. Praha, 1977.
- <http://www.rubricon.com>
<http://www.ngw.nl/>
<http://www.heraldica.org/topics/national>
<http://www.fotw.net/flags>
<http://www.flags.net>
<http://zhenghe.tripod.com/flagfinder/flagfindera.html>
<http://asmi2.dyndns.org/cyber-flag>
<http://www.emblems.ru>
<http://www.yourhobby.ru/numizmat/info/country.php>