

Л. В. Спаткай

Гербы и флаги стран мира

Азия

Л. В. Спаткай

Гербы и флаги стран мира. Азия

«Издательские решения»

Спаткай Л. В.

Гербы и флаги стран мира. Азия / Л. В. Спаткай —
«Издательские решения»,

ISBN 978-5-44-832772-8

Впервые в одном издании приведены подробные сведения о гербах и флагах стран мира: полное описание, история возникновения, значение элементов и символа в целом. Также приводятся краткие сведения об истории, географии и административно-политическом устройстве каждой из стран, а для некоторых — и сведения о гербах и флагах их административно-территориальных единиц.

ISBN 978-5-44-832772-8

© Спаткай Л. В.
© Издательские решения

Содержание

Введение	7
Государственные гербы	8
Государственные флаги	11
Азербайджан	16
Нагорно-Карабахская Республика	26
Нахичеванская Автономная Республика	28
Армения	29
Афганистан	39
Бангладеш	60
Бахрейн	63
Бруней	66
Бутан	69
Восточный Тимор	72
Вьетнам	77
Грузия	88
Аджарская Автономная Республика	110
Абхазия	114
Южная Осетия	118
Израиль	121
Индия	127
Индийские штаты – бывшие независимые княжества	135
Кашмир	136
Сикким	139
Индонезия	141
Ириан Джайа	145
Республика Южных Молукк	146
Иордания	147
Ирак	150
Иракский Курдистан	158
Иран	162
Йемен	168
Казахстан	178
Камбоджа	188
Катар	198
Кипр	201
Самопровозглашенная республика Северный Кипр	206
Китай	208
Особые административные районы	219
Аомынь	220
Сянган	223
Автономный район Тибет	226
Корея	228
Корейская Народно-Демократическая Республика	232
Республика Корея	234
Кувейт	236
Кыргызстан	239

Лаос	245
Ливан	250
Малайзия	253
Джохор	260
Кедах	261
Келантан	262
Малакка	263
Негри-Сембилан	264
Паханг	265
Перак	266
Перлис	267
Пенанг	268
Сабах	270
Саравак	273
Селангор	276
Тренау	278
Флаги федеральных территорий	279
Мальдивы	280
Монголия	284
Мьянма	291
Непал	297
Объединенные Арабские Эмираты	302
Абу-Даби	305
Аджман	306
Дубай	307
Рас-эль-Хайма	308
Умм-эль-Кайвайн	309
Эль-Фуджайра	310
Шарджа	311
Оман	312
Пакистан	317
Азад Кашмир	322
Палестина	323
Саудовская Аравия	326
Сингапур	334
Сирия	338
Таджикистан	347
Таиланд	359
Тайвань	364
Туркменистан	369
Турция	377
Узбекистан	385
Республика Каракалпакстан	399
Филиппины	401
Шри Ланка	406
Япония	412
Ассирия	416
Литература и источники	417

Гербы и флаги стран мира

Азия

Л. В. Спаткай

© Л. В. Спаткай, 2017

ISBN 978-5-4483-2772-8

Создано в интеллектуальной издательской системе Ridero

Введение

Во всех политических системах флаги и гербы являются важными символами государственного суверенитета; как только страна добивается независимости, она торжественно провозглашает о своих символах: флаге и гербе. Вот о них, символах государственного суверенитета и рассказывает настоящая книга. В ней собраны сведения о государственных флагах и гербах всех стран, где наряду с изображением символов государственного суверенитета содержится пояснительный текст, раскрывающий их значение: например, почему государство имеет именно этот герб и флаг, почему имеются сходства и подобия у флагов разных стран («панарабские» и «панафриканские» цвета, одинаковое чередование цветов во флагах Люксембурга и Нидерландов), какими традициями руководствуются при создании новых флагов и гербов и т. д. Кроме того, здесь приводятся и сведения об истории возникновения этих символов (например, когда появился французский трехцветный флаг, о каком союзе напоминает «Юнион Джек», почему Скандинавские страны на своих флагах имеют крест и т. д.). Кроме сведений о государственных гербах и флагах в книге содержатся также сведения о символах некоторых административно-территориальных единиц ряда государств, а также о символах зависимых и спорных территорий.

Все статьи о государственных символах расположены в алфавитном порядке названий государств того или иного континента и построены по единой схеме: некоторые основные географические и политические сведения, полное описание флага и герба, история их возникновения во взаимосвязи с историей государства.

Государственные гербы

Прообразами гербов были различные символические изображения на военных доспехах, знаменах, перстнях и личных вещах, которые известны с глубокой древности – сведения о них содержатся в произведениях Гомера, Вергилия, Плиния и других античных авторов. И легендарные герои, и реальные исторические личности, например, цари и полководцы, часто имели личные эмблемы, которыми украшали свои шлемы. Так, шлем Александра Македонского украшал морской конь (гиппокамп), Ахиллеса и римского императора Каракаллы – орел, царя Нумибии Масиниссы – пес. Щиты также украшались разнообразными эмблемами, например, изображением отсеченной головы Медузы Горгоны. Но эти знаки использовались как украшение, произвольно менялись владельцами, не передавались по наследству и не подчинялись никаким правилам. Лишь некоторые эмблемы островов и городов античного мира использовались постоянно – на монетах, медалях и печатях. Эмблемой Афин была сова, Коринфа – Пегас, Самоса – павлин, острова Родос – роза. В этом уже можно усмотреть зачатки государственной геральдики. Такие же зачатки государственной геральдики содержат печати и штампы, которые имели большинство древних цивилизаций. В Ассирии, Вавилонской империи и в древнем Египте печати использовались так же, как и в средневековой Европе – для удостоверения документов. Эти знаки выдавливались в глине, вырезались в камне и отпечатывались на папирусе. Уже в III тыс. до н. э. существовал «герб» шумерских государств – орел с головой льва. Эмблемой Египта была змея, Армении – коронованный лев, Персии – орел. Впоследствии орел стал гербом Рима, затем, став двуглавым – гербом Византии, у которой был позаимствован позднее некоторыми европейскими государствами, в том числе и Россией.

Древние германцы раскрашивали свои щиты в разные цвета. Римские легионеры имели на щитах эмблемы, по которым можно было определить их принадлежность к определенной когорте. Для различия легионов и когорт в войсках также использовались значки (signa) в виде различных животных – орла, вепря, льва, минотавра, коня, волчицы и других, которые носили впереди войска на длинных древках. По этим фигурам, часто относящимся к истории города Рима, военные части иногда получали названия.

Таким образом, гербы ведут свою родословную из глубины веков, их предшественники в те времена символизировали принадлежность к определенному войску или роду. Но эти знаки не были гербами в полном смысле этого слова. Последние стали появляться примерно с середины XII в. как отличительный знак рыцаря, наносимый на его вооружение и, прежде всего, на щит. Несколько факторов способствовало появлению гербов. В первую очередь – это феодализм и крестовые походы. Считается, что гербы появились в X в., но выяснить точную дату сложно. Первые же изображения гербов встречаются на печатях, приложенных к документам XI в.

Первоначально герб был отличительным знаком его владельца, но вскоре он стал наследственным, а со временем и отличительным знаком управляемой им территории. Так, в основе почти всех государственных гербов европейских стран лежат родовые гербы правящих династий. В частности, львы и орлы – традиционные символы власти и государственности. Так, на гербе Дании – три лазоревых (голубых) леопарда в золотом поле, усеянном червлеными (красными) сердцами. Это один из старейших государственных гербов Европы.

На большом королевском гербе Швеции также присутствуют львы: они находятся во второй и третьей частях гербового щита, а также поддерживают сам щит. На финском гербе один лев. По одному льву и на гербах Бельгии, Нидерландов и Люксембурга – это древний герб герцогов Бургундских. А вот на гербе Нидерландов золотой лев с серебряным

мечом и пучком стрел в лапах – это союзная эмблема Республики Соединенных Провинций Нидерландов, получившей независимость в 1609 г.

Нередко в государственной геральдике лев соседствует с другим символом высшей власти – орлом, который является гербом Австрии, Албании, Боливии, Германии, Индонезии, Ирака, Колумбии, Ливии, Мексики, Польши, Сирии, США, Чили и многих других стран.

Гербы изучает наука, которая называется геральдика (от латинского *Herolde* – глашатай). Герольдами первоначально назывались распорядители рыцарских турниров, призванные следить за правилами допуска рыцаря к турниру и уметь определять подлинность его герба. Так как количество рыцарей постоянно росло, герольдам все труднее было запоминать увеличивавшееся количество гербов, поэтому они стали составлять специальные книги – гербовники. Впоследствии герольды стали заниматься и составлением гербов. Для описания гербов герольды использовали специальные правила и термины, а сам порядок описания герба стал называться «блазонированием».

Примерно с середины XIV в. наделять гербом своих вассалов стали монархи при пожаловании им дворянского достоинства. В нынешнее время в некоторых странах герб может иметь любой гражданин.

Наиболее древние европейские государства и бывшие колонии Британской империи до настоящего времени имеют гербы, составленные по правилам классической геральдики периода ее расцвета. К ним относятся, например, гербы Германии, Великобритании, Австралии.

Совершенно иной тип гербов у государств, получивших независимость. Например, по собственным правилам созданы гербы латиноамериканских государств. Совершенно особого типа были гербы СССР и союзных республик.

В некоторых странах, например во Франции и ее бывших колониях символом государственного суверенитета является не герб, а эмблема.

В других странах, например во многих африканских, добившихся независимости во второй половине XX в., гербы созданы по правилам западноевропейской геральдики, но с местным колоритом. Такие гербы имеют Ботсвана, Танзания, Кения.

На государственных гербах большинства мусульманских стран основным элементом является молодой полумесяц. Нередко рядом с ним изображается звезда. О их появлении существует несколько версий. Наиболее распространена следующая. В 339 г. до н.э. войско Филиппа Македонского осадило город Византию (на его месте в 324—330гг. был основан Константинополь) и предприняло попытку овладеть им. Все штурмы города успеха осаждавшим не принесли, и тогда македонцы решили сделать подкоп под крепостные стены и взорвать их. А чтобы осажденные не разгадали их замысел, подкоп делался ночью, тем более, что тому благоприятствовала и погода: небо постоянно было затянуто тучами. Но однажды ночью неожиданно поднялся ветер, из-за туч показался молодой месяц со звездочкой и осветил землю. Замысел македонцев был раскрыт и византийцы отбили осаду. В память об этом событии изображением молодого месяца со звездой была украшена статуя покровительницы города – богини Дианы. Впоследствии эта эмблема стала символом Константинополя. После его захвата в 1453 г. турками, город стал называться Истамбулом, а эмблема города была перенесена на флаги завоевателей.

Другая легенда гласит, что основатель турецкой империи Осман однажды во сне увидел на небе полумесяц, который быстро увеличивался и, в конце концов, соединил запад с востоком. Свой сон Осман воспринял как указание Аллаха объединить западные и восточные земли, а изображение полумесяца стало символом его империи.

Еще одна легенда гласит, что изображение месяца со звездой, которая является планетой Юпитер, – это гороскоп султана Османа и оно считалось вначале его личной эмблемой, а затем стало эмблемой династии и империи.

В период наибольшего могущества Османская империя владела обширными территориями в Передней Азии, Северной Африке и Юго-Восточной Европе. И хотя Османская империя давно распалась, но за период ее существования изображение серебряных полумесяца и звезды стало эмблемой ислама.

Сегодня не все государственные гербы можно с полным основанием назвать гербами (как, например Франции или Италии, но все они все, наряду с государственными флагами являются символами государственного суверенитета своих стран.

Государственные флаги

Флаги можно встретить везде: они развеваются над зданиями государственных учреждений, во время официальных мероприятий или на флагштоках кораблей. В большинстве своем флаги – это прямоугольные тканевые полотнища, состоящие из частей одного или разных цветов, а некоторые из них имеют и геральдические изображения. Знатоку флаги могут многое рассказать о своей стране. Например, государственный флаг Великобритании «Юнион Джек» – это союзный флаг, созданный из национальных флагов Англии, Шотландии и Северной Ирландии, которые входят в состав этого государства.

Кроме государственного, в ряде стран существуют и национальные флаги, являющиеся символом нации. В мононациональных государствах национальный флаг часто является и государственным.

В большинстве стран к своим национальным и государственным флагам относятся с большим почетом и уважением, а за их оскорбление предусмотрена серьезная ответственность. В некоторых странах к этим символам относятся настолько трепетно, что гражданам разрешается вывешивать не сам флаг, а только вымпел или маленький флажок с национальными цветами, и то только в определенные дни, например, в день образования государства или в день рождения главы государства. Разновидностью национального флага является так называемый «флаг бедных людей», который изготавливается из более простых материалов и в более простом виде. Этот флаг изготавливается в том случае, если невозможно изготовить национальный флаг из-за сложности его составных частей.

В общественном сознании понятие «национальный флаг» появилось в период французской революции, когда народ под сине-бело-красным флагом восстал против короля. Вскоре национальные флаги появились и у других народов, став символом их борьбы за свободу. Например, так появился американский звездно-полосатый флаг.

В XX в. многие бывшие колонии Великобритании, Испании, Франции и других колониальных государств обрели независимость и собственные национальные флаги, которые в ряде случаев создавались на основе колониальных флагов. Другие же государства, став независимыми, создавали свои флаги на основе национальных символов или флагов национально-освободительных движений, чтобы продемонстрировать преемственность определенных традиций (например, панафриканские или панславянские цвета флагов).

Наряду с государственными и национальными флагами существуют и другие флаги, например флаги торгового или военного флота. Эти флаги чаще всего созданы на основе государственного флага, на котором помещаются какие-либо отличительные знаки.

Флаги ведут свое происхождение от штандартов, представлявших собой шест с фигуркой птицы или зверя на вершине, что ассоциировалось со скоростью, силой или боевым духом. Такие штандарты появились на Ближнем Востоке примерно 5000 лет назад. Самый древний флаг, из дошедших до наших дней, относится примерно к 3000 г. до н. э. и найден он в 1972 г. в Кхабисе (Иран). Согласно Книге рекордов Гиннеса, он сделан из металла, имеет размеры 23x23 см и несет изображения орла, двух львов, богини, трех женщин и быка.

Известны изображения штандартов и по рельефам Древнего Египта и Ассирии. В этих странах они помогали полководцу ориентироваться в бою: в любой момент он по такому знаку мог определить на каком участке находится то или иное его подразделение; также они служили своеобразными «маяками» для воинов – заметный издали знак указывал, где находятся свои.

Жители Древнего Египта также использовали подобные штандарты при пеших (прикрепляли их к повозкам или несли в руках) и водных (прикрепляли их к судам) передви-

жениях. Различные области египетских царств имели свои знамена: например, провинция Ибис имела штандарт с изображением птицы ибиса.

Упоминаются флаги и в Библии. Согласно ей, племена древнего Израиля собирались на собрания под штандартом (флагом), но его точная форма до сих пор не известна. Так же в «Еврейской энциклопедии» приводятся сведения, что каждое колено Израиля имело свой флаг.

Самым первым римским штандартом был манипулус (дословно – ручной), который представлял собой связку соломы, закрепленную на копье. Он служил для сбора солдат манипулы (подразделения легиона), а так же средством связи. Позднее каждая манипула стала иметь свою собственную эмблему – изображение животного (например, лошади или волка) на конце шеста. Наиболее важной из этих фигур была фигура орла – символа верховного бога римского пантеона Юпитера. Римский полководец Гай Марий ввел изображение орла в качестве отличительного знака легиона (*signum legionis*), а позднее орел стал символом Римской империи.

Кроме отличительных знаков манипул и легионов существовали и отличительные знаки для иных воинских подразделений. Так, отличительным знаком когорты была сигна. Но первым настоящим флагом в Западной Европе стал вексиллум (*vexillum* – штандарт; от него произошел принятый в 1959 г. термин «вексиллология» – название науки, изучающей флаги). Созданный для всадника, он представлял собой квадрат темно-красной материи с надписью или нарисованной фигурой или символом. Штандарт прикреплялся к перекладине, а она крепилась к пику.

Первый флаг, прикрепленный к древку боком полотнища, появился в Китае. Император Чжоу, основатель династии Чжоу (ок. 1122—256 гг. до н. э.), распорядился носить перед собой белый флаг, чтобы объявлять о своем присутствии. Вскоре этот флаг стал символизировать власть и могущество императора.

Из Китая идея прикреплять полотнище к древку перекочевала в Индию, а оттуда – на Ближний Восток. В Европе флаги такой формы появились не позднее 1000 г., в частности, викинги имели флаг с изображением ворона уже в начале IX в., но широкое применение флагов началось во времена крестовых походов (1095—1272), когда крестоносцы позаимствовали их у сарацинов, которые рисовали на своих флагах абстрактные религиозные символы, сопровождаемые надписями. Впоследствии такая форма флага стала общепринятой.

Первоначально флаги были, наряду со штандартами, прежде всего знаками должностного положения его владельца – личным знаменем. Вскоре это личное знамя стало ассоциироваться не только со своим владельцем, но и с тем воинским формированием, во главе которого он находился. Так, например, орифламма – военное знамя короля, стала вскоре символом не столько короля, сколько Франции. Впервые орифламму получил 24 июля 1315 г. король Людовик в Сан-Дени из рук аббата Эгидия де Шамбли, который был хранителем знамени королевства. Эта орифламма Франции представляла собой длинное полотнище, изготовленное из красного шелка с золотыми языками пламени (отсюда и само название орифламмы: от *or* – золото и *flamme* – пламя). Полотнище заканчивалось двумя языками и было прикреплено к длинному древку, покрытому золоченной медью. По обе стороны от орифламмы, почитаемой наравне с главнейшими реликвиями Франции, всегда носили два королевских знамени: одно голубое с вышитыми на нем лилиями и другое – с белым крестом.

Средневековые знамена расшивались золотом и украшались драгоценностями, поэтому они не могли изготавливаться в большом количестве. Но так как в государствах средневековой Европы количество войск росло, то росла и потребность в знаменах. Вследствие этого вместо сложного изображения герба или другой эмблемы на флаге стали изображать только их главные цвета, а вскоре возникло и правило, регламентирующее порядок

разложения цвета герба на цвета флага. Многие существующие ныне государственные флаги составлены именно в соответствии с ним: например, флаги Германии, Бельгии, Испании и некоторых других стран.

В период средневековья появились и флаги, несущие изображения креста как знака покровительства небесных сил: английский флаг Святого Георгия, шотландский флаг Апостола Андрея, датский Данеброг, флаги скандинавских стран.

У мусульман знаком покровительства небесных сил считается зеленый флаг и зеленый цвет. Согласно легенде, в одном из сражений, которое вели кочевники-арабы, распространяя мусульманство, воины дрогнули и тогда пророк Мухаммед сорвал со своей головы зеленую чалму и, подняв ее как знамя, устремился вперед, воодушевив своих воинов.

Способствовало появлению флагов и развитие мореплавания. Увеличение количества кораблей на морских просторах привело к необходимости иметь на них какой-либо опознавательный знак, который бы указывал на их национальную принадлежность. Очевидно, что корабли, на которых появились первые подобные флаги, принадлежали древним торговым республикам Средиземноморья: Венеции, Генуе и т. д. Позднее флаги появились и на кораблях других морских стран, поэтому уже к концу XIII в. был составлен свод правил использования их на кораблях.

Таким образом, исторически сложились две большие группы вексиллологических объектов: знамена и флаги.

Знамя – это единичное изделие. Как правило, знамя изготавливается из дорогостоящих материалов и богато украшается вышивкой, бахромой, кистями, лентами. Само полотнище изготавливают из двух прямоугольных кусков ткани, сшивая их по периметру. Знамя крепят непосредственно к древку с помощью специальных знаменных гвоздей. Утрата знамени его владельцем, например войсковой частью, считается большим позором.

Флаг – наоборот, изделие массовое. Отсюда следуют и его качества: как правило, простота рисунка и простота изготовления. Полотнище флага обычно однослойное (исключением является флаг Саудовской Аравии, сшиваемый из двух частей). Флаг может прикрепляться или к древку, или к шнуру, что позволяет при необходимости поднимать его на флагшток и опускать вниз. Для крепления к шнуру (или флаг-фалу, как его называют согласно морских традиций) на полотнище флага делается полоска из крепкой ткани, которую (опять-таки, согласно морских традиций) называют шкаториной. Потерянный в бою флаг тут же заменяется другим, аналогичным по рисунку. То же происходит и с флагами, пришедшими в негодность по погодным или иным причинам.

В древности более распространены были знамена. Их имели подразделения армии (иногда по несколько штук), ремесленные цеха, торговые компании, короли и императоры, да и просто феодалы. Правила классической геральдики позволяли любому обладателю герба иметь и знамя аналогичного рисунка (гербовый штандарт).

Флаги раньше использовались в основном на море. Морякам было важно издали определить принадлежность корабля. А с большого расстояния было гораздо легче рассмотреть простой по рисунку и большой по размеру флаг. Поэтому флаги на крупных парусных кораблях в XVII—XVIII вв. имели в длину зачастую более десяти метров и состояли обычно из цветных полос. Постепенно флаги, используемые на море, «перекочевали» на сушу. Появились народные национальные флаги, а также государственные флаги.

Государственный флаг – один из атрибутов государства. Он вывешивается над правительственными зданиями, государственными учреждениями, выборными органами власти и т. п.

Национальный флаг часто повторяет государственный. Его разрешено использовать всем гражданам одной страны. Это знак принадлежности к нации и уважения к Родине.

В последние годы флаги появились у городов, университетов и институтов, стало модно иметь свой флаг и отдельным организациям и фирмам. Причем, последние предпочитают просто помещать на одноцветный флаг свой логотип.

Порядок использования флагов, как на море, так и на суше, регламентируется государственными и международными нормативно-правовыми актами. В частности, международное право регламентирует порядок использования флагов в международных отношениях: например, установлено, что каждый корабль должен поднимать национальный флаг при входе в территориальные воды его государства – этим выражается уважение к нации.

Международное право также устанавливает, что флаг одного государства должен отличаться от флага другого государства. Это достигается использованием разных цветовых частей, иной их компоновкой, либо размещением какого-либо рисунка (так, например, отличаются флаги России, Словакии и Словении), использованием различных пропорций или различных оттенков цветов (так, например, отличаются флаги Люксембурга и Нидерландов).

Наряду с правилами использования и составления флагов, международное право определяет и значение составляющих его цветов. Красный цвет, например, – символ крови, пролитой за свободу и независимость страны, голубой – символ моря. Однако есть случаи, когда на флагах разных стран один и тот же цвет может иметь различное значение: например, на флаге Ирландии зеленый цвет символизирует общность религии, на флаге Италии – свободу, на флаге Беларуси – ее поля и леса, на флагах арабских стран – ислам.

Многие флаги представляют собой сочетания цветных полос, расположенных по вертикали или по горизонтали. Полосы на флаге принято перечислять сверху вниз, либо от древка к свободной кромке. Например, российский флаг правильно именуется «белосине-красным». При вертикальном вывешивании полотнища, состоящего из горизонтальных полос, его верхняя полоса должна располагаться слева от наблюдателя, а нижняя – справа.

На полотнище флагов могут быть различные рисунки. В частности, очень популярны кресты, в мусульманских странах – полумесяцы и звезды. Вообще размещение рисунков на флаге никак не регламентируется, но не рекомендуется помещать на них надписи или портреты.

Кроме того, международное право регламентирует и иные случаи использования флагов. Определено, например, что флаг поднимается на флагштоке с восходом солнца, а спускается с его заходом. В США, например, круглосуточное вывешивание государственного флага разрешено лишь в трех мемориальных местах. Во многих странах за соблюдением этого ритуала ревностно следят государственные органы.

Флаг или знамя ни в коем случае не должны касаться земли, даже краем. В знак траура флаг приспускается до середины флагштока. Флаг, которым покрывается гроб, передается на хранение в семью покойного. Также запрещается вывешивать флаг перевернутым (за исключением специально оговоренных случаев) – это считается оскорблением государства и нации.

Правила совместного вывешивания флагов нескольких государств, флагов государства и административно-территориальных единиц или организаций описываются в соответствующих Положениях, но общее правило таково: флаги двух равноправных субъектов должны быть одного размера, флаг части страны (области, города, предприятия) не может быть больше флага государства. Если несколько равноправных флагов располагаются на флагштоках в ряд, то значение имеет их порядок. Наиболее привилегированными местами в ряду флагов считается центр и левый от наблюдателя фланг. В этих местах обычно помещают флаги международных организаций, форумов и т. п. Остальные флаги принято располагать по алфавиту.

Флаг принято поднимать на флагшток быстро (полотнище должно как бы «взлетать» вверх). Спуск флага, наоборот, производят медленно и торжественно. Если поднимаются несколько флагов, то первым должен подниматься флаг с более высоким статусом (государственный), а спускается он последним.

Еще одним видом флагов являются личные флаги высших должностных лиц государства. Они называются штандартами. Существуют, например, штандарт федерального президента Германии, личный штандарт британской королевы, штандарт Президента Республики Беларусь. Однако это уже отдельная тема исследований, которая не входит в задачу данной книги.

Азербайджан

Азербайджанская Республика – демократическое правовое государство с республиканской формой правления, президентская республика.

Площадь: 86 600 км².

Столица: Баку.

Государственный язык: азербайджанский.

Глава государства – президент. Высший законодательный орган – парламент (Милли Меджлис).

Административное деление: 59 районов и Нахичеванская автономная республика. Не решен вопрос о Нагорном Карабахе, вокруг которого продолжается многолетний конфликт.

В начале I тыс. до н.э. на территории нынешнего Азербайджана образуются первые государства (Мана, Мидия, Атропатена), которые вскоре попали под власть Персии. Позднее эта территория входила в состав племенного объединения Кавказская Албания, подчиненного сасанидскому Ирану, а с 643 г. – Арабскому халифату.

В VIII в. начались процессы тюркизации местного населения и формирования азербайджанского языка. В IX—XVI вв. на территории Азербайджана образовались самостоятельные государства. В XI в. страну захватили турки-сельджуки, в 30-х гг. XIII в. – монголо-татары, в XIV в. – войска Тамерлана.

В XVI в. сформировалось азербайджанское государство Ширван-шахов. В конце XIV – начале XVII вв. Азербайджан – одна из окраин иранского государства, а в 70—80 гг.

XVI в. турки захватили значительную часть территории на севере и юге страны. В XVI—XVIII вв. Азербайджан в составе государства Сефевидов и объект борьбы между Персией и Турцией. После ряда народных восстаний, в конце 30-х гг. XVIII в. турки были изгнаны, но Азербайджан вновь попал под власть Персии и на территории страны образовались более 15 зависимых от нее ханств.

С 1722 г. на территорию страны стали проникать русские войска, ведшие боевые действия против персидских войск. По договорам России с Персией 1813 г. и 1828 г. Северный Азербайджан был присоединен к России (Бакинская и Елизаветольская губернии).



Герб Бакинской губернии



Герб Елизаветпольской губернии


После Октябрьской революции в России 15 ноября 1917 г. в Баку была установлена советская власть и образована Бакинская коммуна. 28 мая 1918 г. Азербайджанский национальный совет провозгласил образование Азербайджанской республики, которую сразу же оккупировала Турция, затем – Великобритания, которая вывела свои войска в августе 1919 г.

28 апреля 1920 г., после вступления на территорию Азербайджана Красной Армии, была провозглашена Азербайджанская ССР. С 12 марта 1922 г. она входила в Закавказскую федерацию (ЗСФСР), с 5 декабря 1936 г. – непосредственно в СССР как союзная республика. В 1988—1989 гг. возник конфликт между Азербайджаном и Арменией по поводу Нагорного Карабаха, приведший к вооруженным столкновениям, которые переросли в крупномасштабные военные действия.

В мае 1990 г. в Азербайджане введен пост президента. В феврале 1991 г. принято название – Азербайджанская республика. 30 августа 1991 г. Верховный Совет Азербайджана провозгласил независимость республики.

Флаг

Впервые флаг Азербайджана был принят на национальном конгрессе, который состоялся в Баку весной 1917 г. Но в отличие от нынешнего флага, полумесяц на нем располагался на все три полосы.



28 мая 1918 г. Азербайджан был провозглашен независимой республикой и 9 ноября постановлением правительства флаг был учрежден национальным: «Считать национальным флагом флаг, состоящий из зеленого, красного и синего цветов, на котором изображены белый полумесяц и восьмиконечная звезда».

Поэт Али Бей Хуссейн Заде так объяснял символику флага: голубой цвет символизирует тюркские народы, к которым принадлежат и азербайджанцы; красный – общность культуры народов страны; зеленый и полумесяц – исламскую религию населения; восьмилуче-

вая звезда – основные народы Азербайджана: азербайджанцев, ягатов, казахов, кипчаков, османов, сельджуков, татар и туркмен.

В мае 1921 г. на I съезде Советов Азербайджана была принята первая Конституция республики, 104 статья которой гласит: «Торговый и морской, военный флаг Азербайджанской ССР состоит из полотнища красного (алого цвета), в левом углу которого у древка на зеленом поле помещены золотые буквы «АзССР» или надпись «Азербайджанская Социалистическая Советская Республика».



В соответствии с Конституцией 1924 г. государственный флаг республики становится полностью красным, а у древка помещаются изображения золотых серпа и молота, над ними – золотого полумесяца, обращенного концами вправо, с красной пятиконечной звездой, обрамленной золотой каймой. Справа от серпа и молота – надпись кириллицей и арабской вязью «А.С.С.Р.».

Одновременно с собственными флагами, в период с апреля по май 1918 г. в Азербайджане использовался флаг Закавказской Федерации, а с 13 декабря 1922 г. по 5 декабря 1936 г. флаги Закавказской СФСР.



Флаг Закавказской Федерации



Флаг Закавказской СФСР (1922—1930)



Флаг Закавказской СФСР (1930—1936)

В 1937 г. IX чрезвычайный Всеазербайджанский съезд Советов утвердил новую Конституцию, статья 152 которой содержит описание нового флага: «Государственный флаг Азербайджанской Советской Социалистической Республики состоит из красного полотнища, в левом углу которого, у древка наверху помещены золотые серп и молот, и надпись «AzSSR».



После перехода в 1940 г. национальной письменности на кириллицу, надпись стала «АзССР».



Очередное изменение флаг претерпел 7 октября 1952 г. Надпись с флага исчезла, а появилась внизу синяя полоса, равная 1/4 ширины флага, символизирующая расположение республики на берегу моря. Сохранились на флаге золотые серп и молот и красная, обрамленная золотом, звезда.



5 февраля 1991 г. первая сессия Верховного Совета Азербайджанской Республики приняла Закон о Государственном флаге, в соответствии с которым он представляет собой прямоугольное полотнище, состоящее из трех одинаковых по ширине, горизонтально расположенных цветных полос: верхней – голубого цвета, средней – красного цвета, и нижней – зеленого цвета, с изображением на обеих сторонах флага в середине красной полосы полумесяца и восьмиконечной звезды белого цвета. Пропорции флага – 1: 2.

Изображение полумесяца и восьмиконечной звезды вписаны в прямоугольник с соотношением сторон 3: 4 и диагональю, равной 1/2 ширины флага.



Голубой цвет символизирует славу, честь, верность, искренность (для Азербайджана – это и цвет древнего Хазара – Каспийского моря). Красный – право, силу, мужество, любовь, храбрость, память о героической борьбе народа под предводительством Бабека против гнета захватчиков, это цвет революции и победоносной войн, огня и пшеничных зерен. Зеленый символизирует свободу, радость (ликование), надежду, здоровье. Зеленый – это любимый в азербайджанском народе цвет. Он присутствует в названиях озер, символизирует весну, приход Навруза, напоминает о сэмэни – зеленом круге надежды.

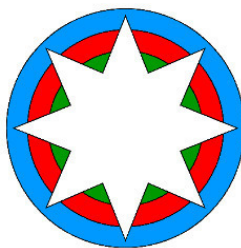
Полумесяц многие годы беспощадно вытравливался из геральдики Азербайджана, поскольку его расшифровывали как «символ религиозный, чуждый всему идеологическому сознанию и смыслу светской эмблематики». Но полумесяц – это один из древнейших символов многих народов Азии, где во времена язычества существовал культ Луны. Кстати, дохристианская Кавказская Албания славилась храмовыми сооружениями, посвященными этому культу, о чем свидетельствовал еще Страбон.

Восьмиконечная звезда справа от полумесяца, также не несет какой-то «религиозной нагрузки». В азербайджанской мифологии она обозначала Сириус – звезду всех путников, светило, организующее великое пространство и время. Так же она – символ духовной культуры древнего Азербайджана. Подтверждением тому служат ее изображения, в том числе и в стилизованной форме, на азербайджанских коврах с начала I тыс. до н. э., национальных вышивках, ювелирных изделиях и других предметах национального декоративно-прикладного искусства. Со временем она стала общенациональным символом Азербайджана.

Кстати, восьмеричная символика была распространена в древних цивилизациях Востока и в античном мире: Шумере, Ассирии, Вавилоне, Мидии, Иране, Индии, Палестине, Греции, Риме, Англии, Беларуси. Она встречается на царских цилиндрических печатях, на дворцовых барельефах и в архитектурных решениях, на межевых камнях и в ювелирных изделиях. В истории культуры человечества восьмиконечная звезда, как важнейший астральный символ, обрела особое философское значение в культуре зороастризма, как семь этапов и основ мироздания, за которыми следует восьмой этап – новая вечная жизнь праведных людей.

Герб

Имеются сведения, что герб Азербайджана был создан уже в 1918 г. Известно, что на нем была серебряная звезда изображенная поверх концентрических кругов национальных цветов.



Первым же гербом советской республики стала расположенная внутри опрокинутого полумесяца пятиконечная звезда поверх перекрещенных серпа и молота.



Первая Конституция, принятая 19 мая 1921 г. на I съезде Советов Азербайджана, содержит описание другого герба республики: на красном фоне в лучах солнца золотые серп и молот и полумесяц с пятиконечной звездой, обрамленные венком из колосьев; девиз герба «Пролетарии всех стран, соединяйтесь!» написан на русском и азербайджанском языках.





После образования 12 марта 1922 г. Закавказской Советской Федеративной Социалистической Республики, I Закавказский съезд Советов, проходивший 10—13 декабря 1922 г., принял Конституцию ЗСФСР и учредил герб федерации, но при этом все ее члены сохранили и свою государственную символику.



В верхней части герба ЗСФСР на фоне гор и лучей поднимающегося из-за них солнца расположены золотые серп и молот, над ними – золотая пятиконечная звезда. У подножия гор изображены дымящие фабричные трубы (слева) и нефтяные вышки (справа), а в центре герба – переплетенные лоза с гроздью винограда, стебли хлопка, риса, кукурузы и пшеничные колосья. Герб окаймлен красным ободом с надписью «ЗСФСР» на армянском, русском, грузинском и азербайджанском языках. Внизу обода, на золотой плашке – девиз: «Пролетарии всех стран, соединяйтесь!» на русском языке.

14 февраля 1931 г. на VII Всеазербайджанском съезде Советов была принята новая Конституция республики, которая утвердила и новый герб. Стремясь отразить в гербе все достижения республики, его автор – художник Б.Р.Рено изобразил на светло-красном поле, окаймленном серебряным кругом, золотые серп и молот, полумесяц со звездой и лучи восходящего солнца; в нижней части герба, под кругом, на фоне восходящего солнца с помощью трех цветов – черного, белого и серого – были изображены: с правой стороны – семь буровых вышек и две нефтяные емкости, с левой – горы с заснеженными вершинами, у подножия которых азербайджанское селение и вспаханное поле, на котором трактор, управляемый трактористом. Все изображение окаймлял венок из четырех стеблей пшеницы, перехваченный трижды красной лентой; сверху лента с надписью латинскими буквами «Азербайджанская Социалистическая Советская Республика» лежала поверх серпа и молота; внизу лента с надписью латинскими буквами «Пролетарии всех стран, соединяйтесь!» соединяла обе ветви венка.



14 марта 1937 г. IX чрезвычайный Всеазербайджанский съезд Советов принял новую Конституцию, которая содержала описание нового герба, созданного художником Р.А.Шхияном. Герб выражал идею прежнего герба, но не был перегружен деталями: на фоне лучей восходящего солнца – золотые серп и молот, на фоне солнечного диска – силуэт нефтяной вышки; герб обрамлял венок из колосьев пшеницы и веток цветущего хлопка, которые перевивала лента с надписями на русском и азербайджанском языках «Азербайджанская Советская Социалистическая Республика» и пролетарский девиз. Венчала герб пятиконечная звезда.

11 июля 1939 г. азербайджанская письменность была переведена с латинизированного алфавита на кириллический, в этой связи Указом Президиума Верховного Совета Азербайджанской ССР от 20 марта 1940 г. на гербе было изменено написание азербайджанского текста.

В 1958 г. название республики на азербайджанском языке стало «Азэрбаічан Совет Сосиалист Республикасы», поэтому Указом Президиума Верховного Совета Азербайджанской ССР от 21 января 1959 г. в герб было внесено соответствующее изменение.



Нынешний государственный герб, который, по итогам конкурса, принят правительством страны в 1991 г., подобен национальному флагу.



На его круглом щите синяя окружность символизирует тюркство, красная – современность, зеленая – ислам. Поверх окружностей – символ райской сферы – серебряная восьмилучевая звезда, в ее центре – пламя – символ героической борьбы азербайджанского народа. Снизу щит обрамлен колосом и веткой лавра, изображаемых иногда перевязанными лентой национальных цветов.

Нагорно-Карабахская Республика

Нагорный Карабах (по-армянски – Арцах; название Нагорный Карабах – сочетание русского «нагорный» и тюрко-персидского «кара бах» – «черный сад») – исторический армянский край, расположенный на северо-востоке Армянского нагорья.

В советское время под термином «Нагорный Карабах» понимали Нагорно-Карабахскую автономную область, созданную на части территории края в 1923 г., вскоре после передачи всего Нагорного Карабаха в состав Азербайджанской ССР. В 1991 г. на территории НКАО и прилегающего к ней Шаумянского района была создана Нагорно-Карабахская Республика (НКР).

С древнейших времен Арцах-Карабах входил в состав Армянского государства, подвергаясь нашествиям арабов персов, турок-сельджуков, монголо-татар, кочевых тюркских племен. В период правления династии Аршакидов Арцах составлял владения нахарарского рода Арраншакиков, сохранившего власть над краем и после падения централизованного армянского царства в 428 г.

В средневековье территория Арцаха не раз подвергалась разорительным нашествиям, но местным феодалам удавалось сохранять свои привилегии и владения. Со временем из этих феодальных владений образовались мелкие княжества, правители которых именовались меликами (от арабского «малик» – царь). Находясь в составе Сефевидской Персии, карабахские меликства подчинялись шахскому наместнику, а с 1736 г. – непосредственно шаху Ирана.

К XVIII в. на территории современной НКР и ряда прилегающих к ней районов существовали пять феодальных княжеств-меликств, между которыми существовал тесный военно-политический союз, получивший название «Хамса» (от арабского «хаме» – пять). Мелики имели право содержать собственные вооруженные отряды и вскоре Карабах стал одним из основных центров армянского освободительного движения начала XVIII в.


В середине XVIII в. между меликствами начались междоусобные войны. Правитель Варанды мелик Шахназар, враждовавший с другими меликами, призвал на помощь предводителя кочевого тюркского племени Сарыджаллу Панаха Али, выделив ему место на территории своего укрепления в Шуше. Вскоре, используя противоречия и вражду между меликами, Панах провозгласил себя ханом, а сын его Ибрагим после смерти мелика Шахназара провозгласил создание Карабахского ханства, которое просуществовало около 70 лет. Однако мелики не признавали власть ханов и упорно сопротивлялись им. Некоторые мелики с частью своих подданных временно переселились в Грузию, Ширван и Россию и впоследствии сыграли важную роль в присоединении Карабаха к России.

По Гюлистанскому договору 1813 г. между Россией и Персией Карабахское ханство было упразднено, а территории бывших меликств вошли в состав России.

В 1923 г. Нагорный Карабах передан Азербайджанской ССР, в составе которой была образована Нагорно-Карабахская Автономная область (НКАО). В 1988 г. армянский комитет «Карабах» потребовал объединения НКАО с Арменией и 15 июня 1988 г. Верховный Совет Армении принял решение дать согласие на вхождение НКАО в состав республики. Против этого решения выступил Верховный Совет Азербайджана. Все эти события привели к вооруженному армяно-азербайджанскому конфликту. В ноябре 1991 г. Верховный Совет Азербайджана принял решение о ликвидации статуса НКАО. 6 мая 1994 г. на карабахском фронте было установлено перемирие.

Флаг НКР учрежден решением Верховного Совета республики от 2 июня 1992 г. Он представляет собой прямоугольное полотнище (пропорции 1: 2) с горизонтальными равно-

великими по ширине полосами красного, синего и оранжевого цветов с тянущимся с углов вольной стороны до 1/3 полотнища пятизубчатым ступенчатым ковровым узором.



Герб республики учрежден 23 ноября 1994 г. решением Верховного Совета НКР. Автор герба – Лаврент Галаян.



Герб представляет собой изображение орла с распростертыми крыльями и увенчанного излучающей солнечные лучи короной династии Артасешидов. На его груди двучастный щиток, на котором поперек горы Кире и государственного флага НКР, изображение скульптуры «Дед и Баба». В когтях орла виноградная лоза, плоды туты и колосья.

Герб обрамлен серебряной лентой, в верхней части которой надпись на армянском языке: «Нагорно-Карабахская Республика. Арцах».

Нахичеванская Автономная Республика

Нахичеванская АССР была образована 9 февраля 1924 г. Ее флаг отличался от флага Азербайджанской ССР только наличием надписи, расположенной в две строчки под изображением серпа и молота: «Нахичеванская АССР», «Нахчыван МССР».

Рисунок нынешнего флага Нахичеванской автономной республики повторяет флаг Азербайджана, но соотношение полос флага 1: 2: 1, нижняя полоса флага желтая, желтые и полумесяц со звездой.



Герб Нахичеванской АССР отличался от герба Азербайджанской ССР только тем, что на нижних витках ленты, охватывающей концы венка, были названия: на левом – «Нахичеванская АССР», на правом – «Нахчыван МССР».



Армения

Республика Армения – парламентско-президентская республика.

Площадь: 29 800 км².

Столица: Ереван.

Государственный язык: армянский.

Глава государства – президент. Высший законодательный орган – Национальное собрание. Высший исполнительный и распорядительный орган – правительство.

Административное деление: 11 областей (марзов), управляемых губернаторами.

Армянское нагорье – один из древнейших центров мировой цивилизации. Уже в XIII в. до н.э. племена Армянского нагорья, противостоя захватам Ассирии, объединились в союзы, на основе которых в IX в. до н.э. образовалось рабовладельческое государство Урарту.

В VI в. – начале II в. до н. э. территория Армении была под властью Ахеменидов и Селевкидов. С I в. до н. э. – объект борьбы между Римом и Парфией, в III в. – в зависимости от Ирана. В 387 г. Армения разделена между Византией и Ираном. В 450 г., после того, как Иран потребовал от армян отречения от христианства и принятия иранской религии заостризма, в Армении начались антииранские восстания. В VII—XV вв. страна подверглась нашествию арабов, византийцев, сельджуков, монголо-татар, войск Тимура. В 1639 г., после мира, заключенного между Турцией и Ираном, Армения была разделена: западная часть отошла к Турции, восточная – к Ирану. Последними остатками армянской государственности стали пять меликств Нагорного Карабаха, просуществовавшие до конца XVIII в.

По Гюлистанскому мирному договору 1813 г. и Тукманчайскому мирному договору 1826 г. Восточная Армения присоединена к России, образовав Эриванскую губернию.



Герб Карской области



Герб Карской области

Стремление армян Западной Армении освободиться от турецкого господства обернулось для них национальной трагедией: 20 мая 1916 г. Энвер-паша отдал приказ о выселении армян, как потенциальных союзников врага Османской империи – России, с Анатолии и Киликии в Аравийскую пустыню. В результате геноцида, который продолжался до 30 декабря 1915 г., погибло 1,5 млн. армян.

В начале 1918 г. Турция предприняла попытку проведения геноцида и против бывшей Восточной Армении, но уже в мае 1918 г. армянское войско и народное ополчение одержали победу над турецким войском в сражениях у Сардарапата, Баш-Апарана и Караклиса.

28 мая 1918 г. была образована Армянская Республика, к власти в которой пришла партия Дашнакцутюн, сформировавшая парламент – Совет Армении. Но под контролем правительства республики были лишь два уезда, на остальной территории Армении находились турецкие войска, выведенные только по Мудросскому перемирию, но их сменили войска Антанты, оккупировавшие Карс, Александрополь и ряд других районов Армении.


После отступления турецкой армии на территории Карской и Ардаганской областей была образована протурецкая Юго-Западная Кавказская Демократическая Республика, которая вскоре была ликвидирована, а ее территория передана в состав Армении.

Советская власть в Армении была установлена 29 сентября 1920 г. и вскоре Армянская советская республика вместе с Азербайджаном и Грузией вошли в СССР, сначала в составе Закавказской Федерации (ЗСФСР), а с 5 декабря 1936 г. – как союзная республика.

26 мая 1989 г. Президиум Верховного Совета Армянской ССР принял Указ о признании 28 мая 1918 г. днем восстановления армянской государственности. В августе 1990 г. Верховный Совет Армении принял постановление о ее новом названии – Республика Армения, а 23 сентября 1991 г. Армения объявила о своей независимости.

Флаг

В «Истории Армении» Фавстоса Бузанда (V в.) косвенно упоминается о знамени царей династии Мамиконянов. Считается, что в ней описано красное знамя с изображением орла, держащего лук, так как в той же «Истории Армении» указано, что шах Ирана послал наследнику армянского престола красный шатер, но это никак не связано с цветом знамен. Кроме того, армянские историки на основе скульптурных изображений в древних церквях, в частности – на фасаде церкви в селе Дсех (VII в.), реконструировали герб династии Мамиконянов – двуглавый орел, держащий в когтях животное, очевидно, барана. Однако велика вероятность, что эти изображения в церквях являются просто архитектурным декором.



Знамена династии Мамиконянов (реконструкция)

Скорее всего, первые армянские знамена появились в Киликийском царстве в период правления династии Рубенидов (XII—XIV вв.). Некоторые исследователи полагают, что эти знамена были пурпурного цвета с вышитым на них золотым крестом, так как еще в 301 г. официальной религией Великой Армении было провозглашено христианство. Однако изображений этих знамен не сохранилось.

По мнению же французского историка Ле Шануа Паскаля цветами Киликии были красный, синий и желтый. А один из авторитетнейших специалистов по истории армянских символов О. Степанян, ссылаясь на труд «Тенета славы» Ш. Шаамиряна¹, считает, что цветами флага Армении являются красный, синий и желтый, так как именно такой флаг предлагал принять Ш. Шаамирян при восстановлении армянской государственности.

Сохранились также описания бело-красно-сине-желтого знамени киликийской династии Лузиньянов (XIV в.), и некоторые армянские историки считают, что белый цвет – это цвет собственно династии, а три остальных – национальные цвета Армении.

Киликийское царство в 1375 г. пало под ударами мамелюков и почти 600 лет армянский народ боролся за свое национальное освобождение. Одним из руководителей этой борьбы был Израэл Ори (1658—1711). В 1699 г. на собрании в селе Ангечакоте (Нагорный Карабах) 11 князей-маликов приняли решение послать его и архимандрита Минаса к Петру I за помощью в борьбе против Турции и Персии. Ори получил ее и ему был даже пожалован чином полковника русской армии². Сохранились сведения, что Ори имел свое знамя. Так, в книге Карла Алярда «Новое голландское кораблестроение» (1707) приводится рисунок флага «московского вице-короля», состоящего из красной, синей и желтой полос, на которых изображены две скрещенные восточные сабли и 11 белых восьмиконечных звезд.

Так как в российской истории такой флаг не известен, как не известна и должность «вице-короля», то А. А. Усачев предполагает, что в книге изображено знамя Израэла Ори, который в 1706 г. находился в Амстердаме в чине полковника русской армии для набора военных специалистов, приобретения оружия, амуниции и приборов и вполне мог встретиться с Карлом Алярдом, сообщив ему о своем знамени. Как уже упоминалось, знаменем Киликии было красно-сине-желтое, полосы которого символизировали царя Левона VI и двух его братьев – патриарха и главнокомандующего войсками. Кроме того, такими были впоследствии и флаги армянской диаспоры, поэтому вполне возможно, что знамя Израэла Ори было именовано таким и две скрещенные восточные сабли на нем символизировали

¹ Армянский общественный и политический деятель, руководитель кружка просветителей в армянской колонии в Мадрасе.

² Усачев А. А. Vexilologie, №24, июль 1977 г.

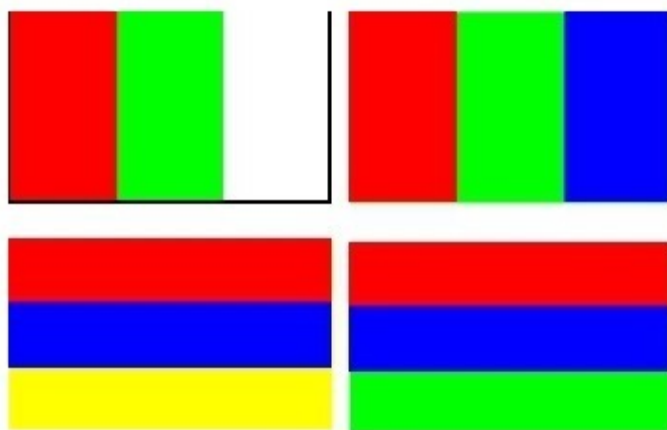
вооруженную борьбу армян против Турции и Персии, а 11 белых восьмиконечных звезд – 11 армянских родов и 11 меликов, которые участвовали в этой борьбе.



Флаг из книги К. Алярда (цветная реконструкция)

После вхождения Армении в состав Российской империи о существовании армянских флагах нет никаких сведений. Только в конце XIX в. армянские эмигранты в Париже создали несколько вариантов армянского национального флага. В частности, красно-зелено-белый (согласно У. Крэмptonу – красно-зелено-синий) флаг использовался армянской диаспорой во время похорон Виктора Гюго в 1885 г. По версии его создателя, священника Леона Алишана, цвета флага символизируют радугу, виденную Ноем на вершине Арарата. Он же приводил любопытный факт, что в армянском церковном календаре первое воскресенье Пасхи называется «красным», второе – «зеленым». Белая полоса на флаге символизировала объединение всех цветов спектра.

1885 г. датируется и другой флаг армянской диаспоры, состоящий из равных горизонтальных красной, синей и желтой полос, но затем Леон Алишан изменил его, с учетом религиозной символики, на красно-сине-зеленый.



Флаги армянской диаспоры

В конце июля 1918 г. Совет Армении, провозглашенной 28 мая 1918 г. Армянской Республики заслушал доклад видного армяноведа, впоследствии академика АН Армянской ССР С. Милхасянца об армянском флаге. В ходе обсуждения доклада были рассмотрены несколько проектов флага, после чего Совет одобрил проект флага, созданного на основе

флага 1885 г., на котором вместо зеленой полосы была оранжевая. Этот проект был законодательно учрежден флагом республики в июне 1919 г. И вскоре этот флаг признали не только в Армении, но и армянская диаспора. Его красный цвет символизирует кровь, пролитую армянами в борьбе за свободу, синий – неповторимый ландшафт страны, оранжевый – мужество армянского народа.



Армянская республика и ее флаг просуществовали два с половиной года. В конце сентября 1920 г. началось новое наступление турецких войск на Армению и, чтобы спасти народ от полного уничтожения, правительство обратилось за военной помощью к РСФСР, добровольно провозгласив Армению советской республикой.

В конце января – начале февраля 1921 г. состоялся I съезд Советов Социалистической Советской Республики Армении, утвердивший ее Конституцию, в статье 89 которой сказано, что государственный флаг республики представляет собой ярко-красное полотнище, в левом верхнем углу которого, у древка, помещены золотые буквы «ССРА» или же надпись «Социалистическая Советская Республика Армения». Так как в Конституции не было сказано, на каком языке выполняется надпись, то использовались флаги и с надписью кириллицей, и армянскими буквами.





12 марта 1922 г. Армения, Азербайджан и Грузия образовали Закавказскую Советскую Федеративную Социалистическую Республику, сохранив свою государственную символику, а первым флагом ЗСФСР стало красное полотнище золотистой надписью у древка «ЗкСФСР».



Флаг Закавказской СФСР (1922—1930)



Флаг Закавказской СФСР (1930—1936)

30 декабря 1922 г. ЗСФСР вошла в состав СССР, а в 1936 г. она была упразднена и ее члены вошли в состав СССР на правах союзных республик.

23 марта 1937 г. была принята новая Конституция Армянской ССР, в статье 121 которой сказано, что флаг республики представляет собой красное полотнище (пропорции 1: 2), в левом верхнем углу которого помещены золотые серп и молот, а под ним – сокращенное название республики армянскими буквами.



Конституция 1949 г. внесла изменения в написание названия республики на ее флаге.



17 декабря 1952 г. Указом Президиума Верховного Совета Армянской ССР был учрежден новый флаг республики, который отличался от флага СССР синей горизонтальной полосой шириной в 1/4 ширины флага, проходящей по середине полотнища.




24 августа 1990 г. был принят Закон о Государственном флаге, где сказано, что государственный флаг Республики Армения – прямоугольное полотнище (пропорции 1: 2) с тремя одинаковыми горизонтальными полосами: красной, синей, оранжевой.



Герб

Первый герб Армении был учрежден в июле 1919 г. Это герб Армянской Демократической Республики, который представляет собой четырехчастный щит с центральным щитком на котором изображена гора Арарат с Ноевым ковчегом на вершине.



Армянская Демократическая Республика 1918—1920

Сохранилось изображение Арарата и на первом гербе советской Армении, созданном в 1920 г.



Второй герб советской Армении был утвержден в 1922 г. Его описание содержится в Конституции, принятой 2 февраля 1922 г. I съезде Советов Армении.

На гербе были изображены Большой и Малый Арарат, над вершинами которых в лучах восходящего солнца – серп и молот. У подножия гор – виноградная лоза с кистью ягод, справа и слева – хлебные колосья, а выше них – ветви оливы. Вокруг герба размещались надписи на армянском языке: «Социалистическая Советская Республика Армении» и «Пролетарии всех стран, соединяйтесь!». Этот герб, автор которого народный художник Армении Мартирос Сарьян, просуществовал до 1992 г.



Небольшие изменения в герб были внесены Конституцией АССР, принятой 23 марта 1937 г. IX чрезвычайным съездом Советов Армении. В новой редакции герба серп и молот разместились на фоне пятиконечной звезды, излучающей золотые лучи. Также с герба исчезли восходящее солнце и ветки оливы, вместо которых появились колосья, надпись вокруг герба стала «Армянская Советская Социалистическая Республика», а девиз «Пролетарии всех стран, соединяйтесь!» стал писаться на русском и армянском языках.

Второе небольшое изменение в рисунок герба внесла VI сессия Верховного Совета Армении, которая утвердила новый текст Конституции республики. Изменение рисунка

герба было вызвано тем, что 6 сентября 1940 г. был принят Указ Президиума Верховного Совета республики «О тексте надписей на государственном гербе Армянской ССР», который изменил перевод девиза «Пролетарии всех стран, соединяйтесь!». Это изменение и было внесено в рисунок герба.



Нынешний государственный герб Армении учрежден 23 августа 1990 г. Верховным Армянским Советом.

В его основе – герб первой Республики Армении (июль 1918 – апрель 1921), который был разработан архитектором Александром Таманьяном и художником Хагопом Коджояном.



В центре гербового четырехчастного щита изображена гора Арарат – символа армянской нации; на ее вершине – Ноев ковчег, поскольку согласно библейской легенде ковчег после потопа пристал именно к этой горе. Каждая из четырех частей щита символизирует одно из четырех независимых армянских княжеств, существовавших на территории Армении: Аршакоуниат, Арташезиант, Багратоуниант, и Рубиниант. Щитодержатели – лев и орел – цари зверей и птиц, символизируют мудрость, гордость, терпение и благородство. В течение многих столетий они были символами княжеской власти. В подножии щита – разорванная цепь, символизирующая свободу и независимость, меч – власть и силу нации, пшеничные колосья – трудолюбие армян, перьевая ручка – интеллектуальное и культурное наследие армянского народа, и трехцветная лента – флаг Республики Армении.

Афганистан

Исламская Республика Афганистан – унитарное государство с республиканской формой правления, находящееся на переходном этапе политического развития парламентское исламское государство.

Площадь: 652 090 км².

Столица: Кабул.

Государственные языки: пушту, дари.

Глава государства – президент. Высший орган законодательной власти – двухпалатный парламент (маджлес-е мелли), высший орган исполнительной власти – кабинет министров. Также существует традиционный орган – Лоя джирга (общенациональная ассамблея представителей народов, народностей и племен), которая эпизодически созывается для решения важнейших государственных вопросов.

Административное деление: 32 провинции (веляты), каждая из которых делится на округа (вулусвали), которые состоят из волостей (алакадари).

Уже к I тыс. до н. э. на территории Афганистана существовало несколько самостоятельных культурно-исторических областей, вошедших в VI в. до н.э. в состав персидского царства Ахеменидов, а в IV в. до н. э. покоренных Александром Македонским. В III в. до н.э. здесь возникло Греко-Бактрийское царство, а после нашествия сакских племен в I в. до н.э. – Кушанское царство, крупнейшее государство древнего мира.

В VII в. территорию Афганистана захватили арабы, в X в. – среднеазиатские тюрки, один из правителей которых султан Махмуд создал Газневидскую империю. Распавшись в XI в., она стала составной частью государства, вторгшихся сюда из Средней Азии тюрок-сельджуков.

В XIII в. Афганистан захватили монголо-татары. Следствием их пребывания стало появление в XIV—XV вв. новой народности – хазарейцев.

В XIV в. Афганистан стал частью империи Тамерлана, сын которого Шахрух и его преемник султан Хусейн Байкара в XV—XVI вв. создали в Хорасане процветающее государство.

К концу XVII в. юго-восток Афганистана находился под властью Великих Моголов, юг и запад – в составе государства Сефевидов. В 1747 г., после его распада, образовалось независимое афганское государство во главе с Ахмад-шахом Дуррани, который создал империю, распавшуюся при его преемниках на Пешаварское, Кабульское, Кандагарское и Гератское самостоятельные княжества, которые в начале XIX в. попыталась захватить Великобритания.

В ходе I англо-афганской войны (1838—1842) англичане потерпели поражение, но продолжали оказывать противодействие попыткам эмира Дост Мухаммада и его преемника Шер Али-хана объединить княжества в единое государство.

В 1878 г. англичане начали II англо-афганскую войну и 1879 г. эмир Якуб-хан был вынужден подписать договор, по которому Афганистан стал протекторатом Великобритании.

Но в 1880 г. англичане потерпели поражение и Якуб-хан был свергнут, а эмиром Афганистана стал Абду-Ррахман, живший до этого в Российской Империи. В период его правления (1880—1901) Великобритания и Россия установили границы Афганистана, существующие до настоящего времени (в 1893 г. эмир был вынужден подписать соглашение

с англичанами, по которому часть пуштунских территорий была присоединена к британской Индии).

В 1919 г., после окончания III англо-афганской войны, эмир Аманулла-хан провозгласил независимость Афганистана от Великобритании, но только после окончания IV англо-афганской войны, 27 мая 1921 г. Великобритания признала Афганистан независимым государством.

После свержения в 1929 г. Аманулы-хана и недолгого правления эмира Бачаи Сакао, к власти пришел Надир-шах, провозгласивший страну королевством.

В 1973 г. в Афганистане произошел государственный переворот – король Захир Шах был свергнут и во главе республики стал его двоюродный брат Мухаммад Дауд.

В 1978 г. Дауд был свергнут Народно-демократической партией Афганистана (НДПА), провозгласившей создание Демократической Республики Афганистан, а в декабре 1979 г. в ДРА вошли советские войска, которые находились здесь до 15 февраля 1989 г.


В 1992 г. власть в стране захватили моджахеды, провозгласив создание Исламского Государства Афганистан.

В 1994 г. здесь появилось движение «Талибан», которое провозгласило создание «подлинно исламского» государства. В 1996 г. талибы захватили Кабул и провозгласили контролируемую ими территорию Исламским Эмиратом Афганистан. В 2001 г. силами международной антитеррористической коалиции во главе с США талибы были разгромлены и отстранены от власти и с декабря 2001 г. в Афганистане начало функционировать временное правительство, а с июня 2002 г. – переходное правительство во главе с президентом Хамидом Карзаем.

Флаг

В «Книге царей», датируемой 1014 г., описывается флаг повелителя Заболистана: «Его дарафш (по-персидски – флаг) был белый, как перья Семург (мифологическая птица), с сияющим Солнцем».

Описание другого афганского флага также датируется IX в. Халиф имам Ибрагим из рода Аббасидов послал с пожеланием поддержки Абу Хорасани флаг: «Копье 14 газов длиной и черное полотнище 4 газа (6 метров)». Этот флаг назывался Райят-у-Зилль («флаг тени»).



Этот флаг стал флагом афганской династии Марв, основанной Хорасани. Позднее повелители по официальным случаям одевали также и черную одежду. Впоследствии черными стали все гражданские и военные флаги, а правитель имел красный флаг. Но национальным

цветом черный стал только во время правления эмира Абдуррахмана (Абд ир-Рахмана) (1880—1901).

Завоевавшие Афганистан монголы использовали для своих флагов белый (мир), красный (кровь и война) и черный (смерть) цвета.

Флагом Дурранийской империи был зелено-бело-зеленый. Появление этого флага датируется 1747 г.



Первый собственный государственный флаг у Афганистана появился во время правления эмира Дост Мухаммада (1826—1863). Он был красного и зеленого цвета. Однако в Книге флагов XIX в. флаг Афганистана зелено-бело-зеленый, а в изданном в Гамбурге в 1840 г. Альманахе флагов – красно-белый.



Флаг Паштунистана (1847)

Эмир Аманулла (1919—1929) в середине черного полотнища поместил белое изображение тугры (эмблемы), подобно эмблемам турецких султанов, соединив таким образом национальный цвет с известным с 1902 г. гербом короля. Однако точного изображения этого флага не сохранилось, поэтому существуют три варианта его реконструкции.



Однако, вернувшись в июне 1928 г. из зарубежной поездки, шах Аманулла утвердил новый флаг, который состоял из черной, красной и зеленой горизонтальных полос и эмблемы.

Цвета символизировали прошлое, независимость и будущее.



Похожий флаг сегодня используется в пакистанском Пуштунистане, населенном афганцами.

В октябре 1929 г. правитель станы был провозглашен падишахом и учредил новый государственный флаг: полотнище с тремя равными вертикальными полосами – черной, красной и зеленой, а в центре флага изображен государственный герб.



В «Каталоге знамен Музея истории народов Узбекистана» содержится описание еще одного флага Афганистана этого периода: «Размер 44x60 см. Из четырех горизонтальных

полос: красных и зеленых. На лицевой стороне – в центре черного круга восьмиугольная звезда, в центре звезды – герб Афганистана – мечеть с открытыми дверьми – символ мусульманства, алтарь внутри мечети – символ христианства»³.




Это флаг существовавшего в 1930 г. кандагарского правительства Афганистана, а государственным флагом Афганистана в 1929—1931 гг. был черный флаг с гербом.



Флагом же эмира Бачаи Сакао (1929), был флаг из красной, черной и белой вертикальных полос.

³ Каталог знамен Музея истории народов Узбекистана. Ташкент, изд. «ФАН», 1976 г.



Подобный же флаг, но с другой последовательностью полос и белым полумесяцем в центре, имело и существовавшее в 1930 г. гератское правительство Афганистана.



После прихода к власти Надир-шаха и провозглашения Афганистана королевством, согласно принятой 31 октября 1931 г. Конституцией страны, ее государственным флагом вновь стал состоящий из вертикальных черной, красной и зеленой полос с белым государственным гербом в центре, причем известны различные варианты этого флага.





В мае 1974 г. Мухаммад Дауд, провозгласивший республику, учредил новый флаг (пропорции 2: 3) из тех же черной, красной и зеленой, но расположенных горизонтально (пропорции полос 1: 1: 2), а в верхнем углу флага, у древка, располагалось золотое изображение государственного герба.



После прихода к власти в стране партии Амина флагом Афганистана некоторое время продолжал оставаться прежний, но без герба в первой четверти.



В середине июня 1978 г. Революционный совет утвердил декреты о гербе и флаге Афганистана и государственным флагом стало красное полотнище (пропорции 2: 3) с новым государственным гербом в верхнем углу у древка.



27 декабря 1979 г. Амин был свергнут и новое революционное правительство опубликовало призыв к населению страны присылать свои проекты новых государственных символов. В начале апреля 1980 г., после обсуждения поступивших проектов, Революционный совет учредил два флага: красный с изображением золотых шестерни и пшеничного колоса (флаг Народно-демократической партии) и прежний черно-красно-зеленый с новым государственным гербом.



Но вскоре произошел внутривластный переворот, к власти пришел Наджибулла и 21 апреля 1980 г. был учрежден новый флаг (пропорции 1: 2). Он состоял из трех горизон-

тальных полос уже равной ширины: черной, красной и зеленой; в верхнем углу у древка, на черной и красной полосе было помещено изображение нового государственного герба.



В апреле 1988 г., в связи с изменением рисунка герба, были внесены изменения и в рисунок флага.



Как и прежде, цвета флага напоминали о прошлом: черный – черные «флаг тени» и флаг Абу Муслима, под которым в период господства Аббасидов боролся за независимость древний Хорасан; красный – флаг Махмуда Газнавида (во времена процветания государства Газнавидов, в X—XII вв., жителей нынешнего Афганистана были обращены в ислам), также он напоминает о движении «красных рубашек» под предводительством Пир Росхана и символизирует кровь, пролитую борцами за национальную свободу и независимость против британского колониализма; зеленый – символ ислама, а также плодородия земли и счастья народа.

После свержения Наджибуллы, новое руководство Афганистана приняло 2 декабря 1992 г. новый флаг: зелено-бело-черное полотнище (пропорции 1: 2) с изображением герба образца 1929 г.



В период правления талибов (1996—2001) существовало несколько разных флагов провозглашенного ими Исламского Эмирата Афганистан.



Исламский Эмират Афганистан (1996—1997)



Исламский Эмират Афганистан (1997—2001)

После свержения режима талибов, флагом временного правительства вновь стал флаг, учрежденный в 1992 г.



Нынешний флаг Исламской Республики Афганистан учрежден 5 февраля 2002 г. президентом Хамидом Карзаем. Создан он на основе флага 1930—1974 гг.





Официально считается, черный цвет – это цвет исторических и религиозных знамен, красный – цвет верховной власти короля и символ борьбы за свободу, а зеленый – цвет надежды и успеха в делах.

В 2004 г. флаг были изменены пропорции флага: вместо прежних 1: 2 стало 2: 3.



По данным некоторых источников, государственные органы власти используют флаг с черным изображением герба, но чаще всего встречаются флаги с гербом белого или желтого цветов.



Герб

В XVIII в. первый представитель династии Дуррани, Ахмед Шах использовал в качестве государственного герба эмблему, на которой были изображены два пшеничных снопа, меч и звезда.

Другой афганский королевский герб был учрежден в 1902 г. эмиром Аманом Уллахом в качестве государственного и изображался в центре черного флага. Герб состоял из изображений звезды, минхраба (часть мечети, с которой произносится молитва), минбара (кафедра проповедника), сабель, пушек, ружей и флажков.



В 1928 г. рисунок герба был несколько упрощен и помещен внутрь восьмилучевой звезды.



В октябре 1929 г. правитель страны был провозглашен падишахом и утвердил новый государственный герб: в обрамлении венка из колосьев пшеницы минхраб и минбар, по сторонам которых изображение двух государственных флагов, под ними – дата учреждения герба – 1348 г. по мусульманскому лунному календарю от «хиджры», что соответствует 1929 г.

Пшеничные колосья перевиты лентой цветов флага, на нижнем витке ленты арабскими буквами написано название страны: «Афганистан».





Герб Республики Афганистан был учрежден 17 июля 1973 г.: стилизованные золотой орел, обращенный вправо, и восходящее над ним солнце с лучами, в обрамлении стилизованных золотых колосьев пшеницы. В нижней части герба, поверх колосьев, на золотой ленте надпись арабскими буквами: «Ди Афганистан Джумхури рийам» («Республика Афганистан»). На средней части ленты – дата «26 чунгада», а под ней, на черном поле, дата «1352» (т.е. 17 июля 1973 г.).



В середине июня 1978 г., после прихода к власти партии Амина, Революционный совет страны утвердил декреты о ее гербе и флаге.

Новый государственный герб представлял собой начертанное в красном поле золотыми арабскими буквами слово «хальк» (в переводе с фарси – народ) в обрамлении венка из золотых колосьев пшеницы, увенчанного пятиконечной звездой.



27 декабря 1979 г. Амин был свергнут и новое правительство – Революционный Совет в начале апреля 1980 г., после обсуждения поступивших проектов, учредило очередной государственный герб: восходящее над горами золотое солнце в обрамлении венка из колосьев пшеницы, перевитых красной лентой. Венчала герб золотая пятиконечная звезда, а в основании венка – серебряная лента с датой революции.



Однако пришедший вскоре к власти Наджибулла 21 апреля 1980 г. учредил новый государственный герб. В верхней серебряной части его двучастного поля золотое восходящее солнце с чередующимися золотыми лучами разной длины; в нижней зеленой – золотая кафедра проповедника, под ней серебряная раскрытая книга. Обрамляют герб золотые колосья пшеницы, перевитые лентой цветов национального флага. Венчает герб пятиконечная звезда поверх части золотой шестерни.



Минхраб и зеленый цвет символизируют ислам, восходящее солнце – древнее название страны «Хорасан» («страна восходящего солнца»), а также путь к миру и свободе из средневекового застоя, венок из колосьев – крестьян, шестерня – рабочих (вместе – развитие страны).

В 1988 г. герб был изменен: с него исчезла звезда и раскрытая книга, а шестерня переместилась в нижнюю часть венка. Кроме того, изображение стало более стилизованным.



После свержения правительства Наджибуллы, новое руководство Афганистана 2 декабря 1992 г. утвердило герб образца 1929 г., который был дополнен двумя перекрещенными арабскими мечами, обрамлявшими герб снизу.



В 1996 г. талибы утвердили новый государственный герб – отражавший идеи движения: кафедра проповедника, раскрытый Коран на подставке, два арабских меча.



После свержения режима талибов, 5 февраля 2002 г. правительство Хамида Карзая вновь утвердило государственным гербом герб, подобный гербу 1929 г.



В центре герба – символическое изображение мечети, обращенной, как и полагается в исламе, в сторону Мекки. В арке мечети – кафедра проповедника. Над мечетью арабской графикой начертано «Нет бога, кроме Аллаха, и Мухаммед пророк его». Это изречение – шахада, мусульманский символ веры: исповедания единобожия, веры только в Аллаха и признания пророческой роли Мухаммеда. Признание и произнесение этих слов – первейшая из пяти обязанностей мусульманина (пяти столпов ислама). Под шахадой начертано изречение «Аллах велик».

По сторонам от мечети – два государственных флага. Внизу – дата «1298», что по афганскому календарю соответствует 1919 г. – году провозглашения независимости страны и победы над британскими колониалистами.

Все это обрамлено двумя рядами пшеничных колосьев, перевитых лентой со свободными концами, на центральной части которой, в основании герба, начертано слово «Афганистан».

В 2004 г. герб был несколько изменен: изречение «Аллах велик» помещено на лучи восходящего солнца, которое снизу освещает шахаду, а концы лент стали короче.





Бангладеш

Народная Республика Бангладеш – унитарная парламентская республика в составе Содружества.

Площадь: 143 998 км².

Столица: Дакка.

Государственный язык: бангла (бенгали).

Глава государства – президент (выполняет в основном церемониально-представительские функции). Высший законодательный орган – парламент (однопалатное Национальное собрание). Высшая исполнительная власть – правительство во главе с премьер-министром.

Первые государства на территории Бангладеш появились в VII—VI вв. до н. э. (например, Ванга). В VIII – начале XIII вв. на этой территории существовало единое бенгальское государство. С первой половины XIII в. и до начала XVIII в. территория была во власти мусульманских династий (в XVI в. – Великих Моголов), что повлекло распространение ислама. В начале XVIII в. бенгальское наместничество моголов с центром в Дакке стало независимым государством. После битвы при Плесси (1757) страна стала частью колонии Британская Индия под названием Английская Бенгалия. С получением Индией независимости и разделом ее на два государства (1947) территория Восточной Бенгалии отошла к Пакистану и в 1955 г. стала провинцией Восточный Пакистан, которая занимала неравноправное положение (хотя в ней проживало более 1/2 населения страны). Недовольство населения своим положением породило движение за независимость. Движение возглавила «Авами лиг» («Народная лига»), руководителем которой в 1966 г. стал шейх Муджиб Ур-Рахман. «Авами лиг» одержала победу на всеобщих выборах в декабре 1970 г., но военный режим Пакистана отказался это признать и развернул репрессии. В ответ на это 26 марта 1971 г. была провозглашена независимость Бангладеш.

Повстанцы, благодаря индийской военной помощи, принудили 16 декабря 1971 г. пакистанские войска к капитуляции, а 4 ноября 1972 г. Учредительное собрание приняло Конституцию и Муджиб ур-Рахман возглавил первое правительство страны.

В декабре 1974 г. в Бангладеш было введено чрезвычайное положение, в январе – парламентская форма правления заменена президентской, а 15 августа произошел военный переворот и введено военное положение. В ноябре 1976 г. главой военной администрации стал начальник штаба армии генерал Зиа ур-Рахман, который в апреле 1977 г. стал президентом.


Военные находились у власти до конца 1990 г. На парламентских выборах 27 февраля 1991 г. победу одержала «Бангладешская националистическая партия» (БНП), лидер которой Халеда Рахман (вдова генерала ур-Рахмана) стала премьер-министром. БНП победила и на выборах 15 февраля 1996 г., но «Авами лиг» организовала антиправительственную кампанию и добилась проведения в июне 1996 г. внеочередных выборов, на которых победила. На очередных выборах в октябре 2001 г. вновь победила БНП и Х. Рахман снова стала премьер-министром, возглавив коалиционное правительство.

Флаг

В феврале 1971 г. Сераюл Алам создал временный национальный флаг, который стал флагом движения за независимость и знаменем повстанцев: на темно-зеленом полотнище – красный круг на котором изображен золотой силуэт страны, символизирующий название «золотая Бенгалия».



Нынешний национальный флаг был принят благодаря премьер-министру шейху Муд-шиб ур-Рахману, который 13 января 1972 г. представил проект флага правительству.



Официально флаг (пропорции 3: 5) учрежден 25 января 1972 г. Фактически это упрощенный вариант флага движения за независимость. Так как в условиях военных действий было очень тяжело изобразить правильный силуэт территории страны, к тому же на обеих сторонах флага, его перестали изображать, а красный круг был смещен ближе к древку, хотя из-за оптического обмана кажется, что круг в центре флага.

Зеленый цвет символизирует дух молодости и плодородие земель, красный круг – Солнце независимости, которая была достигнута в кровопролитной борьбе.

Герб

Первый государственный герб был создан в 1971 г.



Он соответствовал основной идее флага: золотая карта страны в красном круге с серебряной каймой, на ней зеленая надпись, разделенная четырьмя пятиконечными звездами.

Новый государственный герб также имеет форму круга. В его серебряном поле золотые: шапла (водяная лилия); пять волнистых линий под ней; три чайных листа над цветком лилии; по две золотые пятиконечные звезды по обе стороны от листьев. Герб обрамляют два колоса риса и золотая окружность.



Золотой цвет герба символизирует самоназвание «золотая Бенгалия». Волнистые линии – водные ресурсы страны (3/4 территории – это дельты Ганга и Брахмапутры). Шапла – национальный цветок, рис – самая важная сельскохозяйственная культура и основной продукт питания ее жителей, чай – важнейшая статья экспорта. Четыре звезды символизируют цели национального развития государства: национализм, демократию, социализм и государственную собственность.

Бахрейн

Королевство Бахрейн – конституционная монархия.

Площадь: 707 км².

Столица: Манама.

Государственный язык: арабский.

Глава государства – король.

Административное деление: пять провинций.

В IV—III тыс. до н.э. территория современного Бахрейна – центр одной из крупных торговых империй древнего мира – государства Дильмун. В 1500—1000 гг. до н. э. Дильмун завоевали халдеи, а около 600 г. до н.э. оно вошло в Ново-Вавилонское царство. Во II в. до н. э. Бахрейн – самостоятельное арабское государство с центром на острове Аваль (ныне Бахрейн.), который к I в. до н.э. стал крупным торгово-транзитным центром. В IV—VI вв. страна была под властью Сасанидского Ирана, в VII—IX вв. – в составе Арабского халифата. С 894 г. Бахрейн центр независимого карматского государства, которое включало почти всю Восточную Аравию. В 1082 г., после разгрома войсками багдадского халифа Каима карматского ополчения, Бахрейн включен в состав провинции Аббасидского халифата, а в 1320 г. – независимого ормузского арабского государства. В 1487 г. архипелаг захватили арабские племена Омана, которые к 1523 г. были вытеснены португальцами, сохранявшими контроль над островами до 1602 г. После изгнания португальцев шахом Ирана Аббасом I (1588- 1628), с 1622 г. Бахрейн – владение сефевидского Ирана.

В начале XVIII в. из государства Аравийского полуострова Неджда на берег Персидского залива переселилось племя утейба, руководимое родами Аль Халифа, Аль Сабах и Аль Джалахима. Часть племени под предводительством рода Аль Халиф обосновалась в селении Зураба на полуострове Катар, на северо-восточном побережье бухты Бахрейн. В середине 1770-х гг. правитель Зубары из рода Аль Халифа шейх Мухаммед (1767—1780) добился от иранского правителя Керим-хана права аренды архипелага Бахрейн до 1782 г. Так представители рода Аль Халифа впервые появились на Бахрейне.

В начале XIX в. Персидский залив стал объектом британской экспансии. Еще в 1871 г. Лондон официально уведомил правительства европейских стран о том, что английский парламент решил установить протекторат над Бахрейном и в 1820 г. англичане захватили острова, сделав их своей колонией, а с 1861 г. – протекторатом.

В конце 1920-х гг. на архипелаг начали проникать американские нефтяные монополии и в 1933 г. здесь началась промышленная добыча нефти.

14 августа 1971 г. шейх Иса ибн-Сулейман Аль Халиф (1961—1999), ставший в 1961 г. эмиром Бахрейна, провозгласил независимость страны. В мае 1973 г. была принята Конституция. 14 февраля 2002 г. нынешний эмир подписал закон о поправках в нее, согласно которому эмират был преобразован в конституционное королевство, а эмир провозглашен королем.

Флаг

Предшественниками флага Бахрейна были красные флаги государств Персидского залива, которые уже в XVII в. имели различные их варианты, происходящие от символа правителя Мекки эмира Хасана – потомка Мохаммеда.

8 января 1820 г., после разгрома британским флотом пиратов, все эмираты, в том числе и Бахрейн, заключили с Великобританией мирный договор, по которому обязались добавить

на свои красные флаги знак мира – белые полосы. Это было сделано под угрозой англичан топить в Персидском заливе все суда под красным флагом. Для дополнительного различия отдельные эмиры изображали белым цветом на флагах названия стран арабскими буквами.

С 1932 г. государственным флагом Бахрейна стало красное полотнище с белой вертикальной полосой у древка (пропорции частей – 3: 5), причем существовали два равнозначных варианта флага: линия деления между белой полосой и красным полем была как прямой, так и восьмикратно зубчатой.



С 1933 г. стал использоваться только флаг с зубчатой линией. Числом зубцов (восемь) он отличался от национальных флагов эмиратов Аджман и Дубаи. Официально флаг был учрежден 19 августа 1972 г.



В феврале 2002 г. был учрежден новый флаг, на котором количество зубцов было уменьшено до пяти.



Герб

Через некоторое время после учреждения эмирами новых флагов, они стали создавать и свои гербы. Шейх Бахрейна сделал это одним из первых.

Герб был создан в 1933 г. по европейским образцам. Его рисунок повторяет цвета флага: щит пересечен зубчато на красное поле и серебряную главу; намет красный с серебряным подбоем.



Герб спроектирован сэром Чарльзом Бельграо – последним британский консультантом эмира Бахрейна (1926—1957), который взял за основу флаг, развернул его вертикально, придал вид геральдического щита и уменьшил количество зубцов с восьми до пяти. Так же есть и другие варианты: щит увенчан шлемом или короной с возникающим из нее шлемом. В 2002 г. количество зубцов на гербе было уменьшено до трех.



Бруней

Государство Бруней Даруссалам – конституционная монархия в составе Содружества.

Площадь: 5 765 км².

Столица: Бандар-Сери-Бегаван.

Государственные языки: малайский, английский.

Глава государства – султан.

В конце XV – начале XVI вв. султанат Бруней был одним из самых могущественных государств Юго-Восточной Азии, чьи владения распространялись на территорию всего Северного Калимантана, а также на архипелаг Сулу и часть Южных Филиппин. Бруней являлся центром распространения ислама в регионе и важным транзитным пунктом в торговле между Китаем, Индией и Передним Востоком. Около 1545 г. португальские мореплаватели заключили соглашение с султаном Брунея об открытии пути в район «островов пряностей» (Молуккские острова). Название султаната португальцы распространили на весь остров Калимантан, и оно впоследствии в искаженной форме «Борнео» получило всеобщее распространение.

К середине XIX в. Бруней стал объектом колониальной экспансии Британской империи. В начале он рассматривался как важная угольная станция между Сингапуром и Гонконгом, но дальнейшем, султанат, ослабленный междоусобицами, терял одну область за другой и в 1888 г. над ним был установлен британский протекторат.

В 1962 г. султанат в принципе согласился войти в состав формируемой Федерации Малайзия в составе собственно Малайи, Сингапура и британских владений на Северном Калимантане. Однако в ходе переговоров оставались открытыми такие спорные вопросы, как статус брунейского султана, одного из виднейших монархов в регионе, масштабы автономии и самоуправления в составе Федерации и размеры отчислений в федеральный бюджет.

В декабре 1962 г. в Брунее, прилегающих районах Северного Борнео и в Сараваке вспыхнуло восстание против вхождения в Малайзию и было провозглашено «новое революционное государство» Северного Калимантана. Но восстание было подавлено британскими войсками и Бруней остался под британским протекторатом.

Независимость султаната была провозглашена 1 января 1984 г.

Флаг

Первый национальный флаг Брунея был создан еще в 1906 г., когда султан заключил с Великобританией договор об обороне. К этому времени власть в стране с султаном, флагом которого было желтый, делили четыре визиря, каждый из которых имел собственный флаг: Пенгиран Бендахара – белый, Пенгиран Дигадонх – зеленый, Пенгиран Теменггонх – красный и Пенхиран Пеманча – черный.



Перед подписанием договора было решено создать государственный флаг, который бы соединял эти цвета. Вскоре из различных проектов был отобран флаг, который соединил в себе желтый цвет флага султана с цветами Пенгиран Бендахара и Пенгиран Пеманча – участниками подписания договора.

Но официально флаг был учрежден 29 сентября 1959 г. Основным Законом страны. Он представляет собой прямоугольное полотнище (пропорции 1: 2), пересеченное бело-черной полосой (пропорции полос по ширине 17: 15), идущей из верхнего левого угла в нижний правый.



После провозглашения независимости в центре флага появилось изображение государственного герба.



Герб

Предшественником нынешнего государственного герба является балдахин – древний символа страны, который появился во времена третьего султана Шариф Али (XVв.).

В 1930 г. на нем появилась надпись с названием страны, в 1948 г. – изображение лежащего полумесяца, а в 1959 г. – изображение двух рук.

На полумесяце расположена надпись «Рука Бога благословляет на доброе», на ленте – название страны «Бруней дар ас-Салам» («Бруней – дом мира»). Все изображения красного цвета, надписи выполнены золотом на арабском языке.



Составные части герба имеют следующее значение: бендера (флаг) и пайонг убор-убор (королевский зонт) – древние символы государственной власти и суверенитета, причем зонт еще является и специальным знаком султана; сайап (крылья с четырьмя перьями) – символ справедливости, спокойствия, мира и благополучия; шест – символ стабильного и справедливого правительства; танхан (руки) – символ покорности народа правительству и пожелания лучшей жизни, общего благополучия и мира; булан (полумесяц) – символ ислама, государственной религии.

Бутан

Королевство Бутан – конституционная монархия.

Площадь: 47 000 км².

Столица: Тхимпху.

Государственный язык: дзонг-хэ (бхотия).

До начала VII в. на территории Бутана существовало полулегендарное государство Мон-юл. В VII в. сюда переселенцами из Тибета был принесен буддизм. В X-XI вв. Бутан оккупирован тибетскими войсками, затем здесь образовалось множество мелких королевств, самым значимым из которых было Бумтхан г.

В XVII в. в Бутане появился тибетский монах Нгаванг Намгьял, который объединил страну, создав теократическую монархию. Здесь была создана стройная административная система, введен юридический кодекс, возведены большие дзонги (крепости-монастыри). Страна успешно отразила все попытки вторжения тибетских войск. В 1651 г. Нгаванг Намгьял умер, но, во избежание междоусобицы и раскола страны, о его смерти не сообщалось более полувека. После этого новые правители объявлялись реинкарнациями Намгьяла: до середины XVIII в. – «телесными», затем, до начала XX в. – духовными. Несмотря на это с 1728 г. в Бутане начались внутренние конфликты, что облегчило проникновение сюда в 1772—1773 гг. британской Ост-Индской компании. Затем, в результате многочисленных успешных экспедиций британских войск, в 1774 г., 1841 г., 1865 г. и 1910 г. были заключены договора бутано-британские договора по которым Великобритания аннексировала часть территории Бутана и установила контроль над его внешней политикой, за что выплачивала ежегодную субсидию.

После нескольких гражданских войн к 1885 г. Бутан был объединен под властью Угюена Вангчука, лидера пробританской фракции, который оказал затем существенные услуги Великобритании во время англо-тибетской войны.

В 1907 г. система «реинкарнации» и двойного управления была отменена и была создана наследственная монархия, родоначальником которой стал Угюен Вангчук. Его наследник продолжил политику централизации и некоторой модернизации: строились школы, дороги, развивалась торговля с Индией.

В 1949 г. Индия заключила с Бутаном договор, признавший независимость страны и установивший «особые отношения». В то же время, после вхождения Тибета в состав Китайской Народной Республики, все связи с ним были прекращены.

В 1961 г. в Бутане введена система пятилетних планов, которые первые 10 лет полностью финансировались Индией, с ее же помощью началось строительство гидроэлектростанций и заводов. С 1970-х гг. Бутан постепенно начал устанавливать дипломатические отношения с другими странами. Однако, принятые на рубеже 1980—1990-х гг. законы (признание только языка дзонг-ке, требования носить традиционную бутанскую одежду, прически и соблюдать буддийские обычаи и ритуалы, ограничения на въезд граждан Индии) привели к волнениям среди лиц непальского происхождения и их столкновениям с армией. С 1993 г. начались официальные непало-бутанские переговоры о беженцах из Бутана, но власти обвиняют оппозицию в «терроризме», а та заявляет, что проводимая политика «бутанизации» направлена на принуждение к выезду из страны лиц, отличных от бутанцев в расовом и религиозном отношении.

Флаг Бутана создан около 1930 г. (пропорции 2: 3) под влиянием буддизма. Верхняя треугольная половина флага – цвета шафрана, что символизирует авторитет короля и его вер-

ховенство в религиозных и светских вопросах. Нижняя, первоначально коричневого цвета, а с 1960-х гг. оранжево-красная, – буддизм, который в Бутане существует в виде двух сект тибетского ламаизма (Кагьудпа и Ньингмапа) и является государственной религией.



В центре флага изображен бескрылый дракон – символ власти и вселенной в азиатской мифологии, который держит в лапах яйцо мудрости и знания и морскую ракушку. Белый его цвет символизирует чистоту и добропорядочность. Также дракон символизирует название страны: Бутан по-тибетски означает «окраина мира», на языке же дзонг-хэ название страны «Друк Юлкхап», что означает «страна грозового дракона». Также слово «друк» означает гром, происхождение которого приписывают живущему в облаках дракону.

Герб

Наряду с очень сложным изображением герба существует и несколько его упрощенных версий, одна из которых представляет собой изображенных в тибетском стиле двух драконов, обрамляющих два стилизованных орнамента в виде перекрещенных пучков молний, так называемый «Дорьи Гиатум».





Драконы изображены как знак грома, перекрещенные орнаменты в виде пучков молний являются знаками власти и авторитета. Вверху драконы держат трижды драгоценный камень, «камень крылатого дракона», который в буддизме считается символом небесного огня. Драконы также символизируют название страны; пучки молний – власть ламы, настоятеля монастыря Дорьерайя, название которого переводится как «удары молний». Два пучка молний символизируют гармоничность духовной и светской власти; круглая форма герба – буддийское представление о вселенной.

Восточный Тимор

Демократическая Республика Тимор-Лешти – унитарная демократическая президентская республика

Площадь: 14 800 км².

Столица: Дили.

Государственные языки: тетум, португальский

Восточный Тимор – государство в Юго-Восточной Азии, занимающее восточную половину острова Тимор, одна из двух католических стран Азии (вторая – Филиппины).

Предполагается, что около 4000 лет назад территория страны была заселена народами большой австралоидной расы, говорившими на языках, близких к древнепапуасским. Позже здесь в разное время жили австронезийские монголоидные племена. Последними из них были тетумы, появившиеся на острове в начале XVI в.

В средневековой Индонезии Тимор был отдаленной провинцией, лишь номинально подчинявшейся яванским государствам. Однако издавна яванские, малайские и китайские торговцы посещали остров, выменивая у местных жителей сандаловое дерево, пользовавшееся большим спросом на рынках Юго-Восточной и Южной Азии.

В XVI в. на острове появились первые европейцы – монахи доминиканского и францисканского орденов. Вслед за ними появились и португальские купцы, которые основали здесь несколько поселений, и вскоре восточная часть Тимора стала португальской колонией под названием Португальский Тимор, которая затем стала местом ссылки политических заключенных, «узников веры» и обычных уголовников.

В XVII в. на Тиморе появились голландцы и с этого времени началась португальско-голландская борьба за остров, длившаяся более 100 лет. Ее итогом стал захват Нидерландами юго-западной части Тимора, Португалии осталась северо-восточная часть. Однако окончательная граница владений была установлена только в начале XX в.

Во время Второй Мировой войны Восточный Тимор оккупировали австралийские и голландские войска, а в 1942 г. – японские, с которыми вели партизанскую войну несколько сот австралийских солдат при поддержке местного населения.

В 1945 г. нидерландская часть Тимора вошла в состав независимой Республики Индонезии, восточная – осталась колонией Португалии. В 1955 г. она была провозглашена «Заморской Провинцией» Португальской Республики. Управление ей осуществлялось португальским губернатором и Законодательным Советом, а также вождями лиураи.

25 апреля 1974 г. в Португалии произошла революция, положившая начало процессу деколонизации заморских владений. В это время в Восточном Тиморе образовались несколько политических партий, крупнейшими из которых были Демократический союз Тимора (УДТ), выступавший за сохранение статуса заморской провинции Португалии, Народно-демократическая ассоциация Тимора (АПОДЕТИ), добивавшаяся его присоединения к Индонезии, и Революционный фронт за независимый Восточный Тимор (ФРЕТИЛИН), требовавший независимости. В результате этого переговоры между португальскими властями и политическими партиями о путях деколонизации зашли в тупик, а затем и прекратились из-за вооруженных столкновений. В ночь на 11 августа 1975 г. УДТ при поддержке местной полиции совершил переворот, в результате которого были арестованы и казнены некоторые из лидеров и активистов ФРЕТИЛИН. Однако вскоре ФРЕТИЛИН, опираясь на тиморцев – солдат колониальных войск, установил свой контроль над территорией, а 28 ноября 1975 г. в Дили провозгласил независимость Восточного Тимора и образование Народно-Демократической Республики Восточный Тимор. В ответ на это 30 ноября лидеры

АПОДЕТИ, УДТ и еще двух мелких партий, находившиеся на оккупированной Индонезией части Восточного Тимора, приняли совместную декларацию о присоединении территории к Индонезии и утром 7 декабря 1975 г. сюда началось вторжение индонезийских войск и 17 июля 1976 г. Восточный Тимор был объявлен 27-й провинцией Индонезии. За этот период в результате боевых действий, а также от голода и эпидемий в Восточном Тиморе погибло около одной трети населения – более 200 тысяч человек. Затем, за время 27-летнего индонезийского правления, которое отличалось чрезвычайной жестокостью и насилием, было убито еще от 100 до 250 тыс. человек. Таким образом, было уничтожено около половины местного населения.

Хотя в период оккупации проводились мероприятия по индонезианизации территории, но жители Восточного Тимора вели с оккупантами непрерывную борьбу, в том числе и вооруженную.

Эта борьба, а также мировое общественное мнение, вынудившее США прекратить поддержку Индонезии, привели в марте 1999 г. к достижению, при посредничестве ООН, договоренности между Португалией и Индонезией о проведении референдума по вопросу статуса Восточного Тимора.

На референдуме, который состоялся 30 августа 1999 г., 78,5% населения Восточного Тимора высказалось за независимость, что привело к новой вспышке насилия, а местная проиндонезийская милиция развязала террор, в результате которого десятки тысяч тиморцев были вынуждены покинуть родину.

12 сентября 1999 г. в Восточный Тимор были введены силы ООН, под контролем которых началось проведение мероприятий по становлению независимого государства.

Правительство Индонезии 20 октября 1999 г. подтвердило право народа Тимора на самоопределение и в ночь на 20 мая 2002 г. была провозглашена независимость нового государства – Республики Восточный Тимор.

Флаг

В 1967 г. для португальской Заморской Провинции Восточный Тимор был разработан проект флага, который представлял собой полотнище флага Португальской Республики с изображением колониального герба в нижнем углу его вольной части. Однако этот флаг не был учрежден.



После того, как Восточный Тимор стал провинцией Индонезии, его флагом стало оранжевое полотнище с изображением в центре герба провинции.



Первый флаг независимого Восточного Тимора был создан членами ЦК ФРЕТИЛИН в ночь 27—28 ноября 1975 г. Изготовить этот флаг было поручено Наталино Лейтао.

29 ноября 1975 г. была опубликована Конституция Восточного Тимора, в которой сказано, что «флаг прямоугольной формы, у древка расположены два треугольника с общим основанием: черный, высота которого равна 1/3 длины полотнища, и желтый, высота которого равна половине длины полотнища, в центре черного треугольника – белая звезда, основной цвет полотнища красный».

Считалось, что черный цвет на флаге символизирует колониализм, красный – кровь борцов за свободу, звезда – надежду на лучшее будущее, а острый угол треугольников, направленный в центр полотнища – борьбу за свободу.

После ликвидации республики правительство в изгнании продолжало использовать флаг 1975 г., его же использовал и ФРЕТИЛИН. Позже у него появился другой флаг, но тех же цветов.



Незадолго до провозглашения независимости в Восточном Тиморе стали популярны цвета движения Вооруженные Силы Национального Освобождения Восточного Тимора (ФАЛИНТИЛ): синий, белый и зеленый. Так, весной 1998 г. в Португалии на первой Восточнотиморской конвенции флагом созданного Национального Совета Сопротивления Восточного Тимора (КНРТ) был учрежден флаг, созданный на основе флага ФАЛИНТИЛ, на котором была заменена эмблема у древка, а на белой полосе нанесена аббревиатура КНРТ.



Зелено-бело-синий флажок был и на груди лидера сопротивления Жанана Гусмао во время импровизированного военного парада, который состоялся в октябре 1999 г. в Дили.

Такой же зелено-бело-синий, но с красной первой четвертью, закрывающей две верхние полосы, на которой было изображение эмблемы, был и флаг самого парада.

Поэтому предполагалось, что именно таким будет флаг будущего независимого государства. Однако в ночь с 19 на 20 мая 2002 г. торжественно был поднят флаг, созданный 27—28 ноября 1975 г., хотя он и не устраивал другие политические партии Тимора, считавшие его флагом ФРЕТИЛИН.



Описание этого флага содержится в статье 15 Конституции независимого Восточного Тимора: «Государственный флаг прямоугольный. Рисунок на флаге сформирован из двух равнобедренных треугольников, основания которых совпадают. Один треугольник черный, его высота равна 1/3 длины флага, второй треугольник желтый, его высота равна 1/2 длины флага. В центре черного треугольника помещена белая пятиконечная звезда. Один из ее концов направлен к верхнему „правому“ углу флага. Остальное поле флага багряно-красное».

Белая пятиконечная звезда символизирует «мирный путеводный огонь»; острый угол треугольников, направленный в центр полотнища – борьбу за свободу; красный цвет – «борьбу за национальное освобождение», желтый – «остатки колониализма на Восточном Тиморе», а черный – «обскурантизм, который необходимо преодолевать». Что такое «обскурантизм», похоже, не знает никто, кроме авторов текста Конституции.

Герб

В 1935 г. Восточному Тимору, как и другим колониям Португалии, был пожалован герб.



Правое поле герба которого символизировало Португалию, левое – собственно Восточный Тимор, а нижнее вклиненное – его статус.

Имел свой собственный герб Восточный Тимор и будучи провинцией Индонезии.



Первый герб независимого Восточного Тимора, созданный на основе эмблемы ФРЕТИЛИН, был учрежден Конституцией 2002 г.



18 января 2007 г. был учрежден новый государственный герб. Его основу составляет изогнутая черная пирамида с красной каймой, отделенной золотом, которая символизирует пик горы Татамайлау. В черном изображены красная книга, которая символизирует значительную роль образования в жизни страны, золотое зубчатое колесо (шестерня), символизирующее промышленность и символы национально-освободительной борьбы (автомат Калашникова, лук и копье), а также стилизованное изображение крокодила, который у тиморцев является особо почитаемым животным, их тотемом. Также по местным верованиям крокодил – этот предок и покровитель тиморцев. Девиз на португальском языке «Unidade, Acção, Progresso» («Единство, Действие, Прогресс»).



Вьетнам

Социалистическая Республика Вьетнам – парламентская республика.

Площадь: 331 690 км².

Столица: Ханой.

Государственный язык: вьетнамский.

Глава государства – президент. Высший законодательный орган и орган государственной власти – однопалатное Национальное собрание.

Административное деление: 57 провинций и четыре города центрального подчинения.

Первое государство Ванланг образовалось на территории нынешнего Вьетнама в 257 г. до н. э. Затем здесь существовали государства Аулак и Намвьет, которые во II в. до н.э. были завоеваны Ханьской империей. В 939 г., в результате освободительной борьбы, здесь было провозглашено независимое вьетнамское государство Дайковьет (Великий Древний Вьет). В 1069 г. оно было переименовано в Дайвьет (Великий Вьет). С XI в. Дайвьет – одно из крупнейших государств Юго-Восточной Азии. В XIII в. оно трижды подверглось вторжению монгольских войск, но отстояло свою независимость.

В начале XV в. Миньская империя захватила Дайвьет, но в результате народного освободительного движения (1418—1827) китайцы были изгнаны.

В XVI—XIX вв. вьетнамское государство пришло в упадок и распалось на две части.

В конце XVIII в. восстание сельских и городских низов под руководством Тэйшон ликвидировало власть враждующих феодальных группировок и свергло династию Ле. В 1786 г. Тэйшоны объединили страну, а в 1789 г. разгромили войска Цинской империи.

В 1802 г. династия Тэйшон была свергнута и к власти пришла династия Нгуэн. В 1804 г. император Зя Лонг переименовал страну во Вьетнам (Южный Вьет) столицей которой стал Хюэ.

В 1859 г. на побережье страны высадились французы, которые вскоре заняли Сайгон и создали на территории Вьетнама протекторат Тонкинг и королевство Аннам под своим покровительством. В 1887 г. колония Кохинхина, протекторат Тонкинг и королевство Аннам были объединены с Камбоджей в единое государство Индокитайский Союз под протекторатом Франции. В 1893 г. в состав этого государства был включен и Лаос.

В 1940 г. Вьетнам оккупировала Японией. 11 марта 1945 г. император Бао-Дай, «правивший» страной с 1925 г., объявил о выходе Вьетнама из Индокитайского Союза и провозгласил независимость страны, но эти заявления остались пустой декларацией.

В мае 1941 г. коммунистической партией Вьетнама во главе с Хо Ши Мином было основано движение «Вьет Нам Док Лап Донг Мин Хой» (сокращенно «Вьет Мин»), которое возглавило народно-освободительную войну и к концу второй мировой войны освободило от японских оккупантов значительную часть севера страны.

2 сентября 1945 г. Хо Ши Мин в освобожденном Ханое провозгласил образование Демократической Республики Вьетнам. В этом же месяце в южной части Вьетнама, под предлогом разоружения капитулировавших японских частей, высадились британские войска, затем французские и гоминдановские и в начале 1946 г. французские войска взяли под свой контроль южную часть страны.

6 марта 1946 г. Франция признала Вьетнам как свободное государство в рамках союза, но вопрос о единстве страны, решен не был.

В июле 1954 г. были заключены Женевские соглашения, в соответствии с которыми Вьетнам был разделен на две части по реке Бенхай, южнее 17-й параллели. В октябре

1955 г. южновьетнамские власти, в нарушение Женевских соглашений о проведении всеобщих выборов, провозгласили на юге Республику Вьетнам.

В 1964—1965 гг. США начали воздушную войну против ДРВ, а в 1965 г. ввели в Южный Вьетнам свои войска, начав боевые действия против патриотических сил. Лишь в январе 1973 г. было подписано Парижское соглашение о прекращении войны и восстановлении мира во Вьетнаме.


Весной 1975 г., лишившись американской поддержки, сайгонский режим пал. 25 апреля 1976 г. состоялись всеобщие выборы в Национальное собрание единого Вьетнама, принявшее 2 июля 1976 г. решение о воссоединении страны и создании СРВ.

Флаг

Считается, что флагом одного из первых государственных образований на территории Вьетнама было желтое треугольное полотнище с изображением дракона.



Желтый цвет был основным и флагов государственных образований, созданных французами на территории Вьетнама.




Флаг протектората Кохинхина



Флаг королевства Аннам (1885—1887)

Известны также еще два флага Аннама периода 1850-х – 1920-х гг. Один представлял собой желтое полотнище с черными зубцами по его краям.



Полотнище второго флага так же было желтое, но имело посередине три горизонтальные полосы (средняя с разрывом шириной, равной расстоянию между верхней и нижней). Считалось, что они символизировали три части Вьетнама.




Флагом Индокитайского Союза в 1887—1945 гг. было желтое полотнище с французским флагом в первой четверти, в 1946—1949 гг. – с тремя синими горизонтальными полосками.





Но все территории, бывшие в составе этого Союза, имели и свои собственные флаги. Так, флагом Кохинхина было темно-синее полотнище с французским флагом в первой четверти. Флаг Аннама остался практически неизменным, но средняя его полоска стала сплошной.



В период 1920—1940 гг. флагом королевства Аннам был флаг, состоящий из желтой, красной и желтой горизонтальных полос. Подобный флаг был флагом Аннама и в период японской оккупации в 1940—1945 гг., но соотношение полос стало другим.



Флаг королевства Аннам (1920—1940)



Флаг королевства Аннам в период японской оккупации (1940—1945)

Также в период японской оккупации в 1940—1945 гг. использовался и флаг собственно Вьетнама: желтое полотнище с тремя параллельными короткими полосками красного цвета в его центре.



Нынешний государственный флаг СРВ повторяет флаг вьетнамских повстанцев, создавших в 1930 г. в провинциях Нгеан и Хатинь органы народно-революционной власти (советы Нгетиня).

16 августа 1945 г., после освобождения от японской оккупации, в деревне Танчао – опорной базе революционного движения, собрался Национальный конгресс народных представителей, который утвердил 2 сентября 1945 г. флаг будущей республики.

После провозглашения Демократической Республики Вьетнам, Национальное собрание ДРВ 8 ноября 1946 г. приняло Конституцию, в статье 3 которой дано описание флага: красное полотнище с золотистой пятиконечной звездой в центре. Красный цвет полотнища символизирует революцию, золотая звезда – пять групп населения страны: крестьян, рабочих, интеллигенцию, молодежь и солдат. Пропорции сторон флага – 2: 3.



В 1955 г. лучи звезды по эстетическим соображениям были сужены, а 2 июля 1976 г. флаг бывшей ДРВ стал флагом СРВ.



На оккупированной французскими войсками южной части Вьетнама 3 июня 1946 г. было провозглашено создание Автономной Республики Кохинхина. Первоначально ее флагом был флаг, подобный флагу Аннама, но желтое полотнище было с синей зубчатой каймой.



Затем в официальной газете, изданной 15 июля 1946 г., было приведено описание нового государственного флага этой страны, который был назван первым национальным флагом Вьетнама. Он был создан также на основе флага королевства Аннам и представлял собой желтое полотнище с тремя горизонтальными тонкими голубыми полосами посередине (на флаге королевства они были красные).



Флаг символизировал название страны, так как три параллельные линии в китайской космологии символизируют Юг. Кроме того, три полосы символизировали три региона Вьетнама: Аннам, Кохинхину и Тонгкин г.

В ответ на провозглашение ДРВ, в апреле – мае 1948 г. Республика Кохинхина была преобразована в Республику Вьетнам. 2 июня 1948 г. ее правительство учредило государственный флаг: желтое полотнище (пропорции 2: 3), посередине которого три горизонтальные красные полосы (ширина полос и ширина промежутков между ними равна 1/15 ширины флага).



В 1955 г., после утверждения эмблемой Южного Вьетнама куста бамбука, его изображение стало изображаться и на флаге.



Еще 21 июля 1954 г. было заключено перемирие во франко-вьетнамской войне. Согласно Женевских соглашений о восстановлении мира в Индокитае на июль 1956 г. был

назначен плебисцит под международным контролем для разрешения вопроса об объединении страны. Однако южновьетнамские власти при поддержке США нарушили Женевские соглашения и начали борьбу с вьетнамскими патриотами.

В ответ на это в январе 1960 г. в провинции Бенче в дельте Меконга вспыхнуло народное восстание, которое послужило сигналом к началу крупномасштабной партизанской войны, а 20 декабря 1960 г. был создан Национальный фронт освобождения Южного Вьетнама, который в этот же день утвердил новый флаг страны: полотнище из красной и голубой горизонтальных полос равной ширины, с золотой звездой в центре. Этот флаг фактически был флагом ДРВ на который была добавлена голубая полоса, символизирующая горные народы юга страны.



Герб

Первым гербом независимого государства на юге Вьетнама стал щит, повторявший рисунок флага, в центре которого был изображен дракон.



Герб Вьетнамской империи

В апреле 1955 г. символом Южного Вьетнама стала государственная печать, на которой был изображен куст бамбука. Рисунок печати был утвержден премьер-министром страны Нго Динх Диём Бао-Даём.



На основе этой печати в 1957 г. был создан новый государственный герб, на треугольном золотом щите которого были изображены куст бамбука, а также кисть и меч, соединенные серебряной лентой с написанным на ней названием страны.



В 1963 г. гербом Южного Вьетнама вновь стал герб цветов флага, но без изображения дракона.



Герб ДРВ, созданный по образцу герба Китая, учрежден 21 июля 1956 г.: в красном поле золотая пятиконечная звезда, под ней – золотое зубчатое колесо; поле обрамлено венком из колосьев риса, который в нижней части перевит красной лентой с официальным названием государства.



По образцу герба ДРВ 30 апреля 1975 г. был учрежден и герб освобожденного Южного Вьетнама, только вместо золотых звезды и зубчатого колеса, на его красном поле было изображение золотого силуэта единой страны.



После объединения ДРВ и Южного Вьетнама в единое государство и принятия 2 июля 1976 г. Национальным собранием решение о создании СРВ, гербом единого Вьетнама стал герб ДРВ на котором, в связи с изменением названия государства, была изменена надпись.

Его красное поле символизирует революционную энергию народа и кровь, пролитую за независимость страны; зубчатое колесо (шестеренка) и колосья риса – тесный союз рабочих и крестьян.



Грузия

Республика Грузия – президентская республика.

Площадь: 69 700 км².

Столица: Тбилиси.

Государственный язык: грузинский.

Глава государства – президент. Законодательный орган – парламент.

По Конституции Грузии в ее составе – Абхазия, Южная Осетия (признанные в 2008 г. Россией независимыми государствами) и Аджария.

В III тыс. до н. э. на территории Грузии уже проживали картвельцы, образовавшие к VI в. до н. э. первое грузинское централизованное государство – Колхидское царство (по-грузински Сакартвело), затем, в IV—III вв. до н. э. – государство Иберия. В начале VI – начале X вв. Грузия была под властью сасанидского Ирана, Византии, Арабского халифата.


В VIII – начале IX вв. на территории Грузии существовало несколько государств: княжества Кахети, Эрети и Абхазия, Тао-Кларджетское царство. Вскоре князь Абхазии Леон II объединил всю Западную Грузию в одно Эгрис-Абхазское царство. Завершилось объединение грузинских земель в середине X в. созданием единого государства во главе с Багратионом III.

В XII в. при царе Давиде Строителе (1089—1125) Грузия подчинила себе значительную часть Закавказья, при царе Георгии III (1156—1184) и царице Тамар (1184—1213) влияние Грузии распространилось на весь Северный Кавказ и Восточное Закавказье, Иранский Азербайджан, Армению и Юго-Западное Причерноморье.

В 30-х гг. XIII в. Грузия подверглась нашествию монголов, затем, в конце XIV – начале XV вв. – войск Тамерлана, в результате чего единое государство распалось на несколько царств и княжеств. К XI в. из одного из них, Имеретинского царства, выделились Мегрельское и Гурийское независимые княжества, а в начале XVII в. – Абхазия.

К началу XVI в. вплотную к территории Грузии приблизились Турция и Персия, соперничавшие в борьбе за захват ее земель. В XVI—XVII вв. турками были оккупированы княжества Самцхе-Саатобаго, Аджария и Лозики, где началось отуречивание местного населения.

Против захватчиков начало расти освободительное движение, а в грузинском обществе зрело убеждение, что лишь с помощью единой России можно будет спасти страну от полного уничтожения. И по мере усиления военного давления Турции и Персии, правители Грузии все настойчивее обращались к русскому правительству за поддержкой. В результате этого в 1783 г. в Георгиевске (Северный Кавказ) был подписан Русско-грузинский трактат, по которому Россия брала под свое покровительство Картлийско-Кахетинское царство.



12 сентября 1801 г. император Александр I утвердил присоединение к России Восточно-Грузинского царства.



Вскоре на землях этого царства была образована Грузинская губерния.

В 1803 г. в состав Российской империи вошла Мегрелия, в 1804 г. – Имерети, а в 1810 г. – Абхазия.

В ходе русско-турецкой войны 1826—1829 гг. русские войска освободили почти все восточное побережье Черного моря от реки Кубань до устья реки Чорохи, где в 1840 г. была образована Грузино-Имеретинская губерния, в состав которой вошла Армения и часть Азербайджана. Через шесть лет на этой территории были образованы Тифлисская и Кутаисская губернии.

В ноябре 1917 г. к власти в Грузии пришли меньшевики, а в 1918 г. сюда были введены немецкие, турецкие и английские войска. 26 мая 1918 г. была провозглашена независимость Грузии, но в 1921 г. это государство было ликвидировано большевиками и 25 сентября

1921 г. здесь было провозглашено образование Грузинской ССР, которая 12 марта 1922 г. вошла в ЗСФСР (о символике ЗСФСР см. «Азербайджан» и «Армения»), а 5 декабря 1936 г. непосредственно в СССР как союзная республика.

9 апреля 1991 г., на основе результатов всенародного референдума, Верховный Совет республики принял Акт о восстановлении государственной независимости Грузии, а 21 февраля 1992 г. была восстановлена и грузинская Конституция 1921 г.

Попытки Грузии после восстановления независимости провозгласить страну унитарным государством, исключавшие существование в ее составе автономий, встретили сопротивление со стороны абхазов и юго-осетин. В августе 1992 г., после ввода грузинских войск в Абхазию, вспыхнул вооруженный грузино-абхазский конфликт и в сентябре 1993 г. абхазы взяли под свой контроль всю территорию Абхазии. 14 мая 1994 г. в Москве под эгидой ООН и при посредничестве России было подписано Соглашение о прекращении огня и разъединении сил. На основе этого документа и решения Совета глав государств СНГ с июня 1994 г. в зоне конфликта были размещены коллективные силы по поддержанию мира.

После упразднения юго-осетинской автономии на ее территории 19 сентября 1990 г. было провозглашено создание республики Южная Осетия, что привело к грузино-осетинскому конфликту. В июне 1992 г. в зону конфликта были введены Смешанные силы по поддержанию мира в составе российского, грузинского и осетинского батальонов.

Благодаря усилиям России в обоих конфликтах удалось остановить кровопролитие, развести воюющие стороны и начать переговорный процесс. Однако, 8 августа 2008 г. войска Грузии вновь вторглась на территорию Южной Осетии. Благодаря вмешательству России вторжение было остановлено и агрессор потерпел поражение.

В этой ситуации парламент Южной Осетии и Абхазии провозгласил независимость своих республик, которая признана Российской Федерацией.

Флаг

По преданию, одной из главных государственных реликвий древней Грузии было боевое знамя царя Картли Вахтанга I Горгасала (446—502), утраченное в период Ахалцихской войны в начале XII в. Это белое знамя по имени царя в течение нескольких столетий именовалось «вахтангиани» или «горгаслиани». Последующие знамена Картли были красными.

Известны и другие древние грузинские знамена. Так, на фресках Мцхетского кафедрального собора, возведенного в XII в., изображен корабль, на корме которого развевается красный флаг с белым крестом в центре. Во «Всемирном атласе» XIV в., составленном неизвестным монахом-францисканцем, изображен грузинский белый флаг с красным крестом и четырьмя малыми красными крестиками во всех четвертях.



Такой же флаг изображен на итальянской и испанской географических картах того же периода.

22 января 1735 г. царевич Вахушти Багратиони составил карту, на которой изображены 16 знамен земель, составляющих Грузию:


Грузии – красное с изображением Святого Георгия на коне, поражающего копьем дракона, а с небес исходит божья десница, коронующая всадника;



второе Грузии – розовое с изображением Архистратига Михаила с поднятым мечом и ножнами;



династическое Багратидов;



Имеретии – синее (в других источниках указывается, что историческое знамя Имеретии зеленое) со светло-желтой оборотной стороной, на нем изображен олень с крестом между рогами, над ним – корона, ниже ее – полумесяц, что, возможно, является символом культа луны;



Кахетии – розовое с красной подкладкой, на нем под короной изображен крылатый конь Пегас со знаменем, на вершине которого – крест;



Одиши (Мегрелии) – светло-коричневое с коричневой подкладкой, на нем изображен дикий кабан со знаменем, на котором изображения птицы и четырех звезд в углах;



Абхазии – светло-зеленое с красной подкладкой, на нем изображен козел, над которым желтые знаки, похожие на полумесяцы;



Сванетии – голубое с красной подкладкой, на нем на фоне гор изображен медведь;




княжества Самцхе-Саатабаго – зеленое с голубой подкладкой, на нем изображен лежащий бык со знаменем, на котором изображение сабли и двух черных звезд;



Осетии – оранжевое с изображением барса на фоне гор;




Гурии – темно-розовое с желтой подкладкой, на нем изображен олень, над которым звезда в ореоле;




Картли – красное с коричневой подкладкой, на нем изображены лев и бык (символы военной и гражданской власти), между ними – перекрещенные меч и скипетр, вверху – звезда в ореоле;



Лазики (Лазистана) – оранжевое с изображением лани (?), держащей красное знамя с желтой эмблемой.



Принадлежность последнего из знамен, изображенных на карте, неизвестно. Оно зеленое, а в центре изображен штандарт с пауком в центре паутины.



Некоторые историки считают, что и существовавшее в 1762—1802 гг. царство Картли и Кахети имело собственный флаг – черное полотнище с белым крестом, хотя достоверных исторических сведений об этом нет.



9 марта 1917 г. Временное Правительство России для управления Закавказьем создало в г. Тифлисе свой исполнительный орган – Особый Закавказский Комитет, преобразованный 28 ноября в Закавказский Комиссариат. Им 23 февраля 1918 г. был созван Закавказский Сейм, провозгласивший 22 апреля в г. Тифлисе Закавказскую Демократическую Федеративную Республику (ЗДФР). Флагом этой республики стало полотнище, состоящее из трех горизонтальных полос: желтой, черной и красной.



Однако 26 апреля из состава федерации вышла Армения, а 26 мая Грузинский Национальный Совет провозгласил образование независимой Демократической Республики Грузии, поэтому 8 июня 1918 г. в г. Батуме Закавказский Сейм объявил о прекращении существования ЗДФР и флаг был упразднен.



В 1917 г., еще до провозглашения независимости Грузии, среди ее жителей Грузии был проведен конкурс проектов национального флага. Весной 1918 г. его победителем был признан скульптор Якоб Николадзе. Он предложил флаг кизилового цвета в первой четверти которого равновеликие черная и белая горизонтальные полосы. Впервые этот флаг был поднят 25 марта 1917 г. в Кутаиси, а затем учрежден государственным флагом Демократической Республики Грузии.



Цвета флага отражают мифологические представления кавказско-иберийских народов, в том числе и грузин, о структуре мира, который состоит из верхнего, населенного боже-ствами, птицами и фантастическими существами, среднего – обители людей, животных и растений, и нижнего – мира усопших хтонических существ. В грузинской мифологии этим трем мирам соответствуют белый, красный и черный цвета.

В связи с революционными событиями к этим значениям прибавились и новые: красный (кизиловый) стал символом революционных преобразований, белый – доброты и святости, черный – тьмы. Также кизилый символизировал стремление Грузии и ее народа к прогрессу.

После 25 февраля 1921 г., когда в Тбилиси вступили части Красной Армии и было провозглашено образование Социалистической Советской Республики Грузии, Ревком республики своим Декретом «О гербе и флаге ССРГ» объявил «упраздненными навсегда все эмблемы буржуазного строя, какими были трехцветный флаг и старый герб и постановляет:

Утвердить флаг Социалистической Советской Республики Грузии следующего образца: полотнище красного (алого) цвета, в левом углу его наверху, в квадрате, стороны которого равны четверти всей длины полотнища, – помещена надпись «С.С.Р.Г.».

Аббревиатура скорее всего была написана на флаге грузинскими буквами, хотя в российских источниках всегда указывается, что флаг был с золотыми буквами «ГССР». Однако это утверждение надумано, так как название республики было «Социалистическая Совет-

ская Республика Грузия», поэтому и аббревиатура должна быть «ССРГ», а по правилам русской орфографии того времени буквы должны были быть разделены точками. Таким образом, если и существовал русскоязычный вариант первого советского флага Грузии, то надпись должна была быть на нем «С.С.Р.Г.», возможно первая четверть с этой надписью была отделена от остальной части полотнища золотой каймой.

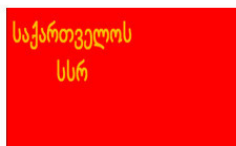


Не дает ответа на вопрос о том, каким был первый флаг советской Грузии и Конституция республики, принятая I Всегрузинским съездом Советов 28 февраля 1922 г.

По Конституции же 1926 г. (глава VIII, статья 113) флаг Грузии представлял собой красное полотнище с золотыми инициалами «С.С.Р.Г.» (на грузинском языке «С.С.С.Р.») в верхнем углу флага у древка.




В феврале 1937 г. Чрезвычайный VIII Всегрузинский съезд Советов принял новую Конституцию республики. Согласно ее статье 160 флаг Грузинской ССР представлял собой «полотнище красного цвета, в левом углу его наверху, в квадрате, стороны которого равны четверти всей длины полотнища, помещена надпись на грузинском языке золотыми буквами «Грузинская ССР».



Этот флаг оставался неизменным до 1951 г., хотя в некоторых источниках говорится о флаге с аббревиатурой «ГССР», который был принят в 1940-х гг. Но официальных сведения об этом нет, поэтому возможно, что это был упрощенный вариант флага, принятого в 1937 г.



11 апреля 1951 г. Указом Президиума Верховного Совета ГССР был учрежден новый флаг Грузии: красное полотнище с голубым квадратом у древка, внутри квадрата – красные серп, молот и звезда на фоне солнечного диска с 24 расходящимися лучами. От квадрата отходила голубая горизонтальная полоса шириной в 1/6 ширины флага. Пропорции флага 1: 2.



По официальной версии голубой цвет на флаге символизировал Черное море, а квадрат с лучами – безоблачное небо Грузии.

18 ноября 1990 г. флаг Грузинской ССР был упразднен, а Законом от 28 декабря 1990 г. был учрежден другой: «Государственный национальный флаг Республики Грузия представляет собой ткань кизилового цвета прямоугольной формы, на которой со стороны древка, – в верхнем углу, – черная (сверху) и белая (снизу) полосы. Соотношение ширины флага с его длиной – 3: 5, ширина каждой полосы (черной и белой) равна 1/5 ширины флага, а длина – 2/5 длины флага». Этот флаг соответствует флагу республики 1918—1921 гг., а впервые

такой флаг, но с пропорциями сторон 1: 2 был поднят на территории Грузинской ССР 26 мая 1989 г.



По официальному объяснению, красный цвет полотнища символизировал славное прошлое и радость, черная полоса – периоды чужеземного господства, белая – надежду на мирное развитие.

В 1992 г. Ассоциация геральдики Грузии под руководством М. Гонгадзе разработала проект флага, который представлял собой исторический флаг Грузии XII—XIV вв., но с несколько измененными маленькими крестиками – вместо прямых крестов в каждой четверти были изображены «Болнисские кресты» – кресты Леопольда. Первоначально планировалось сделать этот флаг флагом Вооруженных Сил республики и его проект рассматривался Комиссией по госсимволике, но решение принято не было, хотя грузинские военные использовали его, в частности при проведении военных парадов.

В 20-х числах ноября 2003 г. сторонники лидера «Единого Национального движения» М. Саакашвили взяли штурмом здание государственной канцелярии и водрузили на нем флаг с «Болнисскими крестами». После избрания М. Саакашвили президентом Грузии, 14 января 2004 г. им было предложено этот флаг учредить государственным. В пояснительной записке, направленной грузинским парламентариям говорилось: «В 1997 г. рабочая группа Парламента Грузии, работавшая над государственными символами, пришла к выводу о необходимости для восстановления исторических государственных атрибутов утвердить государственным флагом Грузии флаг Давида Строителя. Флаг Давида Строителя представляет белое полотнище с изображением красного креста, сопровождаемого по углам изображениями красных крестиков. Надо заметить, что изображение красного креста на белом полотнище в геральдике и флаговедении принято считать символом Святого Георгия. Грузины с древних времен использовали флаги с изображением крестов, что доказано различными историческими источниками и научными исследованиями. В Мцхетском монастыре над главным входом изображен Болнисский Крест, как государственный символ. Флаг белого цвета был при Давиде Строителе. Впоследствии, в конце X в., при объединении юго-западных царств Грузии и Абхазии, старый белый флаг Баграт III дополнил изображениями красных крестов. Именно этот флаг стал в дальнейшем для грузинского народа символом Грузии в процессе дальнейшего ее расцвета и объединения. В отношении государственного флага Грузии свое мнение неоднократно высказывал католикос-патриарх Грузии Илия II, который при обращении к грузинскому народу отмечал: «Есть все аргументы считать именно пятикрестный бело-красный флаг символом Грузии. Это доказано не одним историческим источ-

ником. Этот флаг представляет религиозную ориентацию Грузии и многовековое православное и культурное наследие».

В ноябре 2003 г. при бархатной народной революции грузинский народ сам сделал выбор, выбрав именно этот флаг и объявив его символом победы.

По представленному проекту государственный флаг Грузии описывается как белое прямоугольное полотнище, на котором изображены 5 крестов: один большой крест в центре флага и четыре одинакового размера крестики в углах флага».

Решение о принятии нового флага было принято большинством депутатов (147 против 1) и уже вечером 14 января новый флаг был поднят над зданием парламента Грузии.



Таким образом, «Государственный флаг Грузии – прямоугольное полотнище белого цвета, в центре которого изображен большой красный крест, а в четырех углах – одинаковые красные крестики в форме так называемого «Болнисского креста». Пропорции флага 3: 2, ширина креста равна 1/5 его ширины.

Герб Демократической Республики Грузии был учрежден 20 сентября 1918 г. Его автором является академик Е. Е. Лансере, учившийся в Петербурге и Париже, специалист в области книжной и журнальной графики, знаток истории, быта, нравов и искусства народов Кавказа.

Взяв за основу герб Грузинского царства, Е. Е. Лансере дополнил его изображением солнца, луны и восьмиконечных звезд, так как в грузинском фольклоре широко распространены культ небесных светил о чем свидетельствуют памятники материальной культуры и письменные источники: изображение божества луны Армази сохранилось на так называемой Ахбулахской стеле (примерно X в. до н. э.); в языческой Грузии дни недели назывались по имени небесных светил и до настоящего времени по-мегрельски воскресенье – день солнца (жашха), понедельник – день луны (туташха), день неба – четверг (цашха).

В геральдике звезды являются символом вечности, с XVIII в. еще и символом высоких устремлений, а затем – путеводности и счастье. Солнце (изображавшееся знаком креста) издавна символизировало божество жизни. Христианство приняло языческую эмблематику, наполнив ее новым содержанием.

Таким образом, на гербе эти символы означали преемственность языческих и христианских традиций.



В 1919 г. герб был помещен в середину семилучевой звезда, подобно той, что в I в. была эмблемой Картлийского царства.



Особое значение имело декоративное оформление этой звезды семью белыми «Болнисскими крестами». Название этот происходит от формы креста, который применялся в отделке Болнисского Сиона – первой базилики раннехристианской Грузии, сооруженной на берегу р. Поладаури, в 70 км от Тбилиси, неподалеку от н. п. Болниси. Эти кресты, вырезанные по камню на пилястрах, апсидах и столбах храма, представляют собой равнобедренные кресты, образованные сегментами круга, с расширяющимися лопастями. Кресты такой формы заключаются, как правило, в окружность. Считается, что появление такого креста относится ко времени правления Константина Великого (306—337), который в 313 г. Миланским эдиктом допустил свободное исповедание христианства.

Этот декор семилучевой звезды, разработанный Е. Е. Лансере для герба Демократической Республики Грузии, был затем использован в гербах ЗСФСР, а сама семилучевая звезда – в декоре всех гербов советской Грузии и Республики Грузии вплоть до 2003 г.



Герб ЗСФСР (1922—1923)



Герб ЗСФСР (1923—1924)



Герб ЗСФСР (1924—1936)

Первый же герб советской Грузии был учрежден принятой 28 февраля 1922 г. Конституцией республики, статья 134 которой содержит его описание.

На гербе были изображены заснеженные вершины Эльбруса, с правой стороны их обрамляли золотые колосья, с левой – золотые лозы винограда с гроздьями, которые в нижней части переплетались с колосьями. В центре герба, на фоне вершин, были золотые серп

(западного образца, с лезвием без зазубрин) и молот, над ними – звезда с расходящимися золотыми лучами. Герб по кругу обрамлял девиз «Пролетарии всех стран, соединяйтесь!», написанный на грузинском (вверху), русском и французском (внизу) языках. Вся композиция герба была в центре семилучевой звезды, вписанной в круг, на лучах звезды и между ними был изображен орнамент. Авторы этого герба – академик Е.Е.Лансере и профессор И.А.Шарлемань.



13 февраля 1937 г. Чрезвычайный VIII Всегрузинский съезд Советов утвердил новую Конституцию и внес изменения в написание девиза. Отныне он был написан на двух языках: в верхней части – на грузинском, в нижней – на русском.



11 декабря 1990 г. был учрежден новый государственный герб Грузии, который «...представляет собой орнаментированную семиконечную звезду; золотистый орнамент звезды окружен черной каймой. Пространство между краями – грузинского красного (кизилового) цвета. В центре звезды помещается круглый грузинский щит с полем грузинского красного (кизилового) цвета, на котором изображен Тетри Гиорги на белом коне с золотыми копытами. В правой руке он держит готовое к бою золотое копье с серебряным наконечником, а в левой – щит, окаймленный золотистой полосой.

На Тетри Гиорги (Святой Георгий) алые шаровары и сапоги золотистого цвета. На нем кольчуга голубого цвета в серебристую клетку и белая накидка поверх нее. Из-под кольчуги видна рубашка коричневого (гвоздичного) цвета. Под седлом спина коня Тетри Гиорги покрыта тигровой шкурой, седло – золотое, уздечка – серебряная.

Над головой Тетри Гиорги сияет восьмиконечная серебристая звезда; справа от звезды – серебристая луна, а слева – золотистое солнце. Вдоль луны и солнца расположены по две серебристые восьмиконечные звезды. Ниже, под конем, изображена горная вершина».



Грузинские племена – карты, мегрелы и сваны, проживавшие на территории Западной Грузии и составившие ядро грузинского народа, – создали в VI в. до н. э. Колхидское (Эгрисское) царство, которое включив в себя в IV в. Восточную и частично Южную Грузию, получило название Картлийское (Иберийское) царство. Процесс объединения ускорился после того как в 337 г. царь Иберии Мириан объявил христианство государственной религией. До V в. грузинская церковь подчинялась антиохийскому патриарху, а затем стала автокефальной. Возглавлял ее вначале архиепископ, с V в. – католикос, а с XI в. – католикос-патриарх. Поэтому в период правления царицы Тамар гербом грузинского царства стало изображение Святого Георгия, поражающего копьём дракона, которое пришло из Византии с принятием христианства.

Образ Святого Георгия в Грузии христианство объединило с местными языческими культурами, в которых герой-охотник Георгий был покровителем земледелия и скотоводства. Празднование его дня приходилось на 23 апреля (6 мая) и отмечалось во всех восточноевропейских землях как день начала весенних полевых работ, когда впервые выгоняли скот на пастбища, закалывали первого весеннего ягненка. Кроме того, Георгий считался в языческих культурах повелителем небесного огня и грома.


Согласно христианских преданий Георгий – уроженец восточной части Малой Азии (Каппадокии) – современник римского императора Диоклетиана (284—305), выходец из местной знати, во время гонений на христиан мужественно перенес все пытки и истязания и стал одним из христианских мучеников из военного сословия, которые считаются небесными покровителями «христолюбивого воинства».

Не менее широкое распространение и самостоятельную жизнь в литературе и искусстве получила легенда о Георгии-драконоборце. В этих легендах (их существует несколько вариантов) повествуется о змие-драконе, поселившемся возле города, жители которого вынуждены были платить ему страшную дань, отдавая на съедение чудовищу юношей и девиц. Дошел черед и до дочери правителя города. Проезжавший мимо Георгий, узнав, что девица верует во Христа, вознес молитву к Богу с просьбой покарать дракона. Укрошенный змий сам пал к ногам Святого, который, отрубив чудовищу голову, возвратил дочь отцу. Горожане, ставшие свидетелями этого события, также приняли крещение.

Почитание Георгия началось с V в. и широко распространилось в Малой Азии, Сирии, Палестине, на Кавказе, Балканах и в Западной Европе. Отсюда и все разнообразие в иконографии Георгия. В самых ранних из них он предстает как мученик. С X в. начинает преобладать образ Георгия-воина с крестом и копьём в руках. Во многих грузинских храмах имеются росписи с изображением «жития святого Георгия», его имя носят десятки храмов.

12 сюжетов из «жития святого Георгия» запечатлены на большом чеканном кресте из храма Чхари, который ныне хранится в музее «Метехи».

Поэтому и гербом образованной в 1840 г. Грузино-Имеретинской губернии, в состав которой вошла Армения и часть Азербайджана стал герб с изображением Святого Георгия. Золотое поле гербового щита было разделено четырехчастно: в первой – гора Арарат, с ковчегом на ее вершине; во второй – серебряный волнистый пояс, символизирующий Черное море; в третьей – два серебристые пояса, символизирующие реки Куру и Аракс, в четвертой – заснеженная вершина горы Казбек; в середине главного щита – маленький щиток, в котором на серебряном поле – Святой великомученик и победоносец Георгий.



Имели собственные гербы и другие губернии Российской империи, образованные на территории Грузии.


Герб Тифлисской губернии (учрежден в 1878 г.) состоял из золотого щита, разделенного черным крестом на котором в двух серебряных руках золотой русский трилистный крест на серебряном опрокинутом полумесяце; в полях щита – четыре красные львиные головы, с черными глазами и языками. Щит увенчан императорской короной и окружен золотыми дубовыми листьями, перевитыми Андреевской лентой.



Герб Кутаисской губернии (учрежден в 1856 г.) имел в зеленом поле золотое руно, подвешенное на ленте цветов Российской империи. Щит увенчан императорской короной и окружен золотыми дубовыми листьями, перевитыми Андреевской лентой.



После того, как по решению Берлинского конгресса 1878 г. к России отошли Ардаган, Карс и Батум и определились новые границы, была образована Батумская область, которой в 1881 г. был учрежден герб: щит пересечен волнообразно; в первой части в красном поле три (2+1) золотые византийские монеты; поле второй части серебряное. Щит увенчан древней царской короной и окружен золотыми дубовыми листьями, перевитыми Александровской лентой.



После избрания М. Саакашвили президентом Грузии, был учрежден новый герба Грузии, который был отобран 20 мая 2004 г. из 31 проекта, поступивших на конкурс.



Он представляет собой геральдический щит, пересеченный золотым крестом. В центре – щиток с изображением серебряной плащаницы Христа в темно-красном (гранатовом) поле, означающем общехристианский и в то же время грузинский государственный символ, встречающийся в грузинских царских гербах с XVII в. В первой и четвертой части герба, в гранатовом поле – серебряный Святой Георгий, поражающий копьем змия, что олицетворяет христианские традиции и боевой дух грузинского народа, а также «озвучивает» герб, так как на многих языках название «Грузия» звучит как «страна Георгия». Повторение изображения Святого Георгия автор проекта Мамука Гонгадзе объяснял тем, что в Грузии День Святого Георгия отмечается два раза в году.

Во втором, голубом поле герба – золотая гора с вулканом, извергающим лаву, пронзенная золотыми стрелами, наконечники которых направлены вверх. Это символизирует историческую эмблему Восточной Грузии (Иберии) и олицетворяет прошлое страны и победу над темными силами.

В третьем, голубом поле герба – Золотое руно – историческая эмблема Западной Грузии (Колхиды). По замыслу автора, это олицетворяет дохристианскую культуру и историческую связь грузинского народа с древнейшими очагами цивилизации.

Гербовой щит увенчан царской короной, подобно той, что изображалась на гербах царской династии Багратиони. Щит поддерживают два золотых льва – традиционная атрибутика гербов грузинских царей с XVII в. Под гербом расположена лента с девизом «Сила в единстве» на грузинском языке.

Однако 1 октября 2004 г. государственным гербом Грузии был учрежден упрощенный вариант этого герба: в красном поле щита серебряный Святой Георгий на коне, поражающий копьем змия. Щит увенчан золотой короной, щитодержатели – два золотых льва, под щитом девизная лента с надписью «Сила в единстве». Автор герба – Мамука Гонгадзе.



Аджарская Автономная Республика

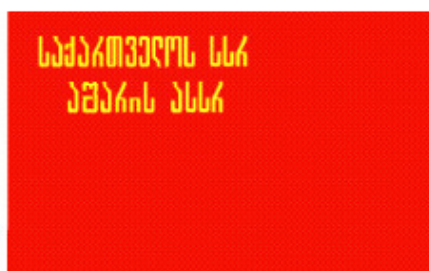
Аджарцы живут на этой территории со времен неолита и относятся к картам – одному из племен, из которых сложилась грузинская нация и современные аджарцы отличаются от грузин только вероисповеданием и особенностями быта: верующие аджарцы – мусульмане, верующие грузины – православные христиане Грузинской Автокефальной Православной Церкви.

В VI—IV вв. до н. э. территория Аджарии входила в состав западно-грузинского царства Колхида, в IV в. – государства Лазика, в IX в. – княжества Тао-Кларджети, бывшего в составе византийской провинции (фемы) Халдии.


С конца X в. Аджария – часть объединенной Грузии (Сакартвело) под управлением царских эриставов (правителей провинции), позднее – вошла в состав мтаварства (княжества) Гурия, а со второй половины XII в. и до конца XIV в. Аджария входила в состав Месхетии, являясь ее отдельным княжеством (с XIII в. Месхетия называлась Самцхе-Саатабаго).

16 июля 1921 г. Ревком Грузии издал декрет об образовании Автономной ССР Аджаристана в составе ССР Грузии. Создание аджарской автономии с преимущественно мусульманским населением было закреплено и Карским договором, подписанном 13 октября 1921 г. Турцией и ССР Азербайджана, Армении и Грузии.

14 января 1922 г. I съезд Советов Автономной ССР Аджаристаа принял ее Конституцию, но до 1937 г. советская Аджария не имела собственного флага, который ей заменял флаг Грузии. Только по Конституции, принятой 25 октября 1937 г. съездом Советов Аджарской АССР, был учрежден ее собственный флаг. Он представлял собой красное полотнище (пропорции 1: 2) с золотыми надписями в первой четверти «Грузинская ССР» и, буквами меньшего размера, «Аджарская АССР» на грузинском языке (по мнению А. Соколова – на грузинском и русском языках).



А по мнению А. Лукши флаг Аджарской АССР представлял собой прямоугольное красное полотнище (пропорции 1: 2), в первой четверти которого были золотые надписи «Грузинская ССР» на грузинском и русском языках и под ними золотыми буквами меньшего размера – «Аджарская АССР» на грузинском и русском языках.



После учреждения Грузинской ССР в 1951 г. нового флага, Указом Президиума Верховного Совета Аджарской АССР от 22 мая 1951 г. государственным флагом Аджарии стал флаг союзной республики. Это положение было закреплено и статьей 112 Конституции Аджарской АССР.

После провозглашения независимости Республики Грузии и выхода ее из состава СССР было восстановлено действие Конституции Демократической Республики Грузии 1921 г. в которой такого субъекта права, как «Аджарская Автономная Республика» не было и лишь упоминалось об автономии Абхазии и Аджарии, поэтому государственными флагом и гербом Аджарской Автономной Республики стали государственные флаг и герб Республики Грузии.

В марте 1991 г. Председателем Верховного Совета Аджарской Автономной Республики стал Аслан Абашидзе – внук первого председателя Меджлиса Аджаристана и прямой потомок князей Абашидзе, благодаря которому 20 апреля 2000 г. парламентом Грузии был принят Конституционный закон №260-Гис «О внесении дополнения и изменений в Конституцию Грузии», которым в тексте действующей Конституции 1921 г. слово «Аджария» (в соответствующих падежах) было заменено на «Аджарская Автономная Республика».

26 июня 2000 г. Верховным Советом Аджарской Автономной Республики был учрежден ее флаг, проект которого разработал президент А. Абашидзе: синее полотнище с семью золотыми семиконечными звездами в первой четверти. Синий цвет символизирует Черное море, а семь звезд – города Батуми и Кобулет и пять административных районов Аджарии.



Кроме этого флага в Абхазии используется и флаг партии А. Абашидзе «Союз демократического возрождения», который представляет собой синее полотнище (пропорции 1: 2) в первой четверти которого изображены двенадцать золотых семилучевых звезд, расположенных в три горизонтальных ряда (три, пять, три). Его синий цвет символизирует приморскую страну и безоблачное небо, 12 звезд – единство исторических областей Грузии и региональное устройство государства. Таким образом, флаг символизирует идею возрождения единой Грузии, как миролюбивой, сильной и демократической страны.



Летом 2004 г. Верховный Совет Абхазии одобрил проект нового флага Абхазии, который представляет собой полотнище из семи горизонтальных синих и белых полос, в первой четверти которого флаг Грузии.



Как и флаг, герб Абхазская АССР полностью совпадал с гербом Грузинской ССР, но девиз «Пролетарии всех стран, соединяйтесь!» по кайме вокруг поля герба был написан в 1925—1927 гг. на абхазском языке, а в 1927—1937 гг. – на абхазском, грузинском и русском языках..



Нынешний государственный герб Аджарской Автономной Республики, созданный по проекту президента республики А. Абашидзе, учрежден Верховным Советом республики 26 июня 2000 г.



Абхазия

Республика Абхазия – президентская республика.

Площадь: 8 600 км².

Столица: Сухум.

Государственные языки: русский, абхазский, грузинский.

В 1810—1864 гг. Абхазия была автономным княжеством, с 1864 г. здесь было введено русское правление, а в 1866 г. образован Сухумский округ.

Советской республикой Абхазия стала 4 марта 1921 г. В конце марта она была признана независимой республикой, а в мае 1921 г. Ревком Грузии издал декларацию о независимости ССР Абхазии. 16 декабря 1921 г. Абхазия вошла в состав Грузии на договорных началах, а в 1931 г. – в качестве автономной республики.

После распада СССР была провозглашена независимая Республика Абхазия (Ареспублика АПСН), а по Конституции 1994 г. Абхазия стала полностью независимой от Грузии.

В августе 2008 г. Абхазия провозгласила себя независимым государством, которое признала Россия.

Флаг

Описание первого флага Абхазии содержится в статье 102 Конституции республики, принятой III Всеабхазским съездом Советов, который проходил 26 марта – 1 апреля 1925 г.,: «Государственный флаг Социалистической Советской Республики Абхазии состоит из красного или алого полотнища с изображением в его верхнем углу у древка золотых серпа и молота и над ними красной пятиконечной звезды, обрамленной золотой каймой, под которой внизу четыре буквы „С.С.Р.А.“. Отношение ширины к длине 1: 2».

7 января 1935 г. VII Всеабхазский съезд Советов принял новый Основной Закон Автономной Социалистической Советской Республики Абхазии, согласно статьи 84 которого аббревиатура на флаге стала писаться как «АССР». Но нет сведений о том, каким был язык этих надписей, возможно, они были выполнены на нескольких языках.

2 августа 1937 г. VIII Всеабхазский съезд Советов утвердил очередную Конституцию Абхазии. Согласно ее статье 112, на красном флаге Абхазии была только надпись «Грузинская ССР» на грузинском, абхазском (латинским шрифтом) и русском языках. Надпись выполнялась золотыми буквами и помещалась в квадрат с длиной стороны вдвое меньшей ширины флага. Пропорции сторон флага были 1: 2.

В 1951 г. в Грузии был учрежден новый флаг и Указом Президиума Верховного Совета Абхазской АССР от 26 апреля 1951 г. этот флаг стал государственным флагом Абхазии, причем никаких дополнительных надписей, как это было принято на флагах автономных советских республик, на нем не было. Не предусматривались они и Положением о Государственном флаге Абхазской АССР, утвержденном 31 марта 1956 г. и измененным 28 апреля 1971 г.

Лишь 3 ноября 1978 г. Президиум Верховного Совета Абхазской ССР изменил статью 1 Положения о государственном флаге, согласно которой под синим квадратом появилась надпись «АПСНЫ АССР».



Вид надписи: «...золотыми буквами в одну строку, рубленным шрифтом высотой в 1/10 ширины флага» был установлен Положением о государственном флаге Абхазии, утвержденным 21 июля 1981 г. Указом Президиума Верховного Совета Абхазской ССР.

Современный государственный флаг (пропорции 1: 2) Абхазии учрежден 23 июля 1992 г. Он состоит из семи зеленых и белых горизонтальных полос и красной первой четверти с изображением белой ладони и семи белых звезд. Зеленый (помариновый) цвет символизирует море и горы Абхазии, белый – духовность. Ладонь и звезды использовались в качестве символов Абхазского Форума еще до объявления независимости, а полосы позаимствованы с флага Горской Республики (1918), на котором белые полосы символизировали христианские народы Абхазии, Осетии и Кабарды, а зеленые – мусульман.



Некоторые историки считают, что красное знамя с изображением ладони использовалось еще в древнем Севастополе (Сухуме) более 1000 лет назад, так как красный флаг с белой ладонью под названием «флаг Севастополя» был изображен в книге «Libro de Conoscimiento de Todos los Reynos e tierras e Senorias que son per el mundo e Senalas e Armas», написанной неизвестным монахом-францисканцем в XIV в.



Но по мнению М. В. Ревнивцева, приведенный в книге флаг относится не к Севастополю-Диоскуриде (нынешнему Сухуму), а к одноименному городу в турецкой Каппадокии.

Интересный факт о флаге Сухума приводит Мамука Гонгадзе в альманахе «Vexilologie»: на древних картах-портланах XIV—XV вв. местоположение Сухума обозначал флаг с четырьмя диагональными зелеными полосами.

Некоторые историки считают изображение ладони династической эмблемой династии Ширвашидзе, грузинские – общегрузинской царской эмблемой, появившейся в Абхазии еще до переселения туда современного абхазского народа.

Семь пятиконечных звезд над ладонью символизируют семь регионов исторической Абхазии: Садзен, Бзир, Гомаа, Абжва, Самурзакан, Дал-Цабал, Пшой-Айбга.

Герб Абхазской АССР представлял собой герб Грузинской ССР, но девиз «Пролетарии всех стран, соединяйтесь!» по кайме вокруг поля герба был написан в 1925—1927 гг. на абхазском языке, а в 1927—1937 гг. – на абхазском, грузинском и русском языках.



Современный государственный герб Абхазии утвержден 23 июля 1992 г.

Он представляет собой щит с золотой каймой, в двучастном серебряно-зеленом поле которого золотой всадник с вскинутым луком и три восьмилепестковые звезды.



Южная Осетия

Республика Южная Осетия – президентская республика.

Площадь: 3 900 км².

Столица: Цхинвал.

Государственные языки: русский, осетинский, грузинский.

Осетия в древности входила в состав феодального государства Алания, ликвидированного в 1222 г. Затем Осетия была под властью правителей Грузии. В XVIII в. Северная Осетия вошла в состав России, а Южная – Грузинского царства.

20 апреля 1922 г. в составе Грузинской ССР была создана автономная область Южной Осетии, которая в 1936 г. была преобразована в Южно-Осетинскую автономную область.

10 ноября 1989 г. Южно-Осетинский облсовет решил преобразовать область в Южно-Осетинскую АССР. Были и планы присоединения Южной Осетии к Северной Осетии России. В результате этого вспыхнул осетино-грузинский военный конфликт.

20 сентября 1990 г. облсовет провозгласил Южно-Осетинскую Советскую Демократическую Республику. В ответ на это Грузия 11 декабря 1990 г. приняла закон об упразднении автономии Южной Осетии. Однако Президентом СССР М. С. Горбачевым оба эти законодательных акта были признаны противоправными и Южно-Осетинский облсовет отменил свое решение.

26 ноября 1990 г. Верховный Совет Южной Осетии принял Конституцию Республики Южная Осетия и 28 ноября 1991 г. провозгласил независимости от Грузии.

8 августа 2008 г. из грузинских сел Никози и Эргнети начался обстрел из крупнокалиберных орудий г. Цхинвали и сел Южной Осетии, положивший начало вооруженному вторжению в республику грузинских войск.

Грузинская агрессия была прекращена благодаря вмешательству России. После восстановления территориальной целостности республики парламент Южной Осетии провозгласил независимость страны, которая вскоре была признана Российской Федерацией.

Флаг

Автономная область Южной Осетии, существовавшая с 1922 г. в составе Грузинской ССР, как и образованная из нее Южно-Осетинская Автономная Область, не имели собственного флага.

Первые сведения об осетинском бело-красно-желтом национальном флаге появились в конце 1980-х гг., но история его появления не известна. Одни историки считают, что он был создан в 1987 г. Ю. С. Гаглойти, ведущим сотрудником Южно-Осетинского отделения АН Грузинской ССР. Другие считают автором флага лидера движения за независимость Южной Осетии, доктора исторических наук Алана Чочиева.



26 ноября 1990 г. Верховный Совет Южной Осетии принял Конституцию Республики Южная Осетия, утвердившую этот бело-красно-желтый флаг государственным флагом республики (статья 155).

Постановлением Верховного Совета Республики Южная Осетия от 30 марта 1992 г. было учреждено Положение о Государственном флаге Республики, согласно которого в центре полотнища стал изображаться ее государственный герб.



Официально символика южно-осетинского флага объясняется так: «Цвет флага символизирует три главные ценности национального сознания. Белый воплощает идеи справедливости, чистоты и священной славы – КАД, красный цвет символизирует сакральное понятие доблести и отваги – АЭХСАР, а золотой или желтый является цветовым образом ФАРНа – мира, добра, счастья и благополучия, исходящих от неба и солнца».

Осетинский ученый Ю. С. Гаглойти считает белый цвет цветом скифских князей, так как по легенде основатель касты князей Авх имел белые волосы, а красный и золотой цвета – символом касты военных, так как скифские воины имели красно-золотистые волосы и усы. У осетин же белый цвет издавна считается цветом моральной чистоты, красный – храбрости, золотой – богатства.

Герб

Существовавшие в составе Грузинской ССР Автономная область Южной Осетии и преобразованная затем из нее Южно-Осетинская Автономная Область не имели собственного герба.

Нынешний герб республики представляет собой круглый геральдический щит, в красном поле которого на золотом подножии изображен идущий золотой с черными пятнами барс на фоне семи серебряных гор.



Автором герба является Мурат Джигкаев, а прообразом герба послужило знамя XVII—XVIII вв. князей рода Мачабели, вассалов грузинских царей Картли. Это знамя известно по рисунку Вахушти Багратиони, датирующемуся 1735 г., где оно названо «знаменем Осетии». На его красном полотнище изображен барс на фоне голубых гор (см. «Грузия. Флаг»).



Первый герб Южной Осетии

Израиль

Государство Израиль – парламентская республика.

Площадь: 21 671 км².

Столица: Иерусалим.

Государственный язык: иврит (новоеврейский).

Глава государства – президент, высший орган законодательной власти – кнессет (однопалатный парламент), высший орган исполнительной власти – правительство.

Административное деление: шесть округов (дистриктов или мехозов).

Примерно в 2500 г. до н.э. территорию Израиля заселили семитские племена аморитов, затем Саргон Древний, царь Аккады (2441—2358 гг. до н.э.), основал здесь первое семитское царство.

В 2000—1795 гг. до н.э. сюда пришли семитские племена ханаанеев и племя иудеев библейского праотца Авраама. В 1717—1580 гг. до н.э. племена гиксосов, родственные ханаанеям, завоевали Палестину и Египет. По Библии, в это время потомки Авраама переселились в Египет.

В 1480 г. до н.э. египтяне под командованием фараона Тутмоса III одержали победу над ханаанеями и Палестина стала египетской провинцией.

Около 1300 г. до н.э. в Палестину переселились семитские арамейцев. В 1300 г. до н.э. произошел исход евреев из Египта, ведомых пророком Моисеем. Около 1200 до н.э. на территорию Палестины пришли народы с побережья Эгейского моря, которые в Библии называются филистимлянами.

В 922 г. до н.э. еврейское государство распалось на Израиль (на севере) и Иудею (на юге). В 745—727 гг. до н.э. Ассирия опустошила Израиль и обложила данью Иудею, а в 722 г. до н.э. Израильское царство было ликвидировано. В 639—609 гг. до н.э. халдеи, победив Ассирию, завоевали Палестину, ликвидировав в 586 г. до н.э. Иудейское царство.

В 332 г. до н.э. Иерусалим был захвачен войсками Александра Македонского, а в 63 г. до н.э. – римскими войсками под командованием Помпея и в 35 г. стал римской колонией.

324—638 гг. территория Израиля в составе Византийской империи, в 614—629 гг. – Персии, а в 639 г. захвачена арабами.

В 1099 г. Иерусалим взят крестоносцами, в 1187 г. – войсками египетского султана Саладина, в 1229 г. – снова крестоносцами, в 1250 г. – мамлюками, в 1517 – турками.

В 1917 г. в Иерусалим вступили английские войска под командованием генерала Алленби и Израиль стал британской подмандатной территорией.

Государство Израиль было образовано 14 мая 1948 г., но уже 15 мая 1948 г. в страну вторглись арабские войска – началась война за независимость (1948—1949). Затем последовала череда арабо-израильских войн: 1956 г. – Синайская против Египта, 1967 г. – Шестидневная война, 1968—1971 гг. – война «на истощение», 1973 г. – война Судного дня.

В 1978 г. был подписан мирный договор с Египтом. В 1992 г. начались мирные переговоры между палестинцами и Израилем. В 1993 г. в Вашингтоне были подписаны документы о взаимном признании Израиля и Организации освобождения Палестины. В 1994 г. в Каире было подписано «Соглашения о введении палестинского самоуправления в Газе и Иерихоне».

Флаг

После провозглашения независимости, 21 мая 1948 г. были учреждены только военноморской флаг и флаг торгового флота Израиля. Государственный флаг Израиля был официально учрежден только 12 ноября 1948 г. Он представляет собой белое полотнище (пропорции 173: 250) с изображением синей звезды Давида в центре, а сверху и снизу флага, на некотором расстоянии от его краев, две синие горизонтальные полосы. Пропорции полос флага (белой, синей, белой, синей, белой) 14: 30: 85: 30: 14.



История создания этого флага такова. В 1895 г. Бенъямин-Зеэв Герцль, основатель Сионистской организации предложил флаг будущего государства Израиль: белое полотнище с семью золотыми звездами. Белый цвет должен был символизировать новую чистую жизнь, а семь звезд – семичасовой рабочий день.

В 1897 г. в Базеле состоялся Сионистский конгресс, созванный по инициативе Теодора Герцля и Макса Нордау. Вспоминая об этом, в своей книге «Еврейское государство» Герцль писал: «У нас нет флага, а он нам нужен, если мы собираемся вести за собой множество людей, так как над ними непременно должно реять знамя». И далее: «Я выбрал бы флаг белого цвета, символизирующего новую, чистую жизнь. А на белом фоне – семь золотых звезд, озаряющих наш трудовой день, чтобы евреи направлялись в обновленную страну под символом труда».

Изготовить еврейский национальный флаг Герцль поручил своему помощнику Давиду Вольфсону. Но Вольфсон никак не мог выбрать форму флага, который нужно было подготовить к открытию конгресса. Позднее он вспоминал: «По распоряжению нашего руководителя Герцля я приехал в Базель подготовить все необходимое для открытия Первого конгресса. Среди вопросов, которые мне предстояло решить, был один не слишком трудный, но и отнюдь не легкий, так как он затрагивал серьезную еврейскую проблему. Каким флагом украсить зал заседаний? Каких он должен быть цветов? Вопрос меня сильно озадачил. Но вдруг меня осенило: какой у нас флаг! Бело-голубой талит, в который мы облачаемся во время молитвы, станет нашим флагом. Мы вынем талит из футляра, в котором храним его, и покажем Израилю и миру. И я заказал бело-голубое знамя с Маген Давидом на нем. Так родился наш национальный флаг».

Конгресс утвердил этот флаг флагом сионистского движения, хотя впервые такой флаг был поднят в Бостоне еще 21 июля 1891 г.

В 1944 г. У. Черчилль утвердил такой флаг для Еврейской бригады, сформированной в Палестине и ставшей одним из соединений британской армии.

Известны и другие флаги Израиля, история которых насчитывает тысячи лет. Так, «Еврейская энциклопедия» и «Библейская энциклопедия» сообщают о символах колен (родов) Израилевых: колена Рувима имело красный флаг с мандариновым яблоком; Симеона – желтый с изображением города Сихем; Леви – трехцветный полосатый бело-черно-красный с изображением «Урим ве-Тумми»; Иегуды – небесного цвета со львом; Иссахара – темно-синий с солнцем и луной; Завулону – белый с кораблем; Дана – голубой со змеей; Нафтали – цвета «белого вина» с ланью; Гада – серый с изображением военного лагеря; Ашера – цвета хризолита с оливковым деревом; Иосифа – черный, разделенный

на две половины (для Эфраима – телец, для Манассе – единорог); Вениамина – пестрый флаг из смеси всех приведенных цветов с изображением волка.

В Библии знамена упоминаются неоднократно после исхода евреев из Египта: «Сыны Израилевы должны каждый ставить стан свой при знамени своем»; «Сыны Израилевы должны становиться каждый в стане своем и каждый при своем знамени, по ополчениям своим; ... так становились станами при знаменах своих и так шли по племенам своим, по семействам своим».

В еврейских источниках нет особых упоминаний о знаменах или других отличительных символах после вступления сынов Израилевых в Землю Обетованную. Только римский консул Маркус в своей книге «Иудейские племена» привел слова очевидца обряда во Втором Храме в Судный день: «Все жители Иерусалима прошли перед первосвященником с зажженными факелами из белого воска в руках. Все были в белых одеждах, все окна были украшены вышитыми полотнищами и ярко освещены». Не исключено, что «вышитые полотнища» и были еврейскими знаменами.

Еврейские знамена упоминаются и в одном из Кумранских свитков: «В день помазания царя надлежит сделать так: устроить военный парад всех израильтян в возрасте от 20 лет до 60 со знаменами всех городов Израиля».

Согласно древним источникам знамена из белого шелка, на которых золотом и серебром были вышиты тетраграмматон (четыре буквы имени Божьего) и Десять Заповедей, были у Давида Харейвени – еврейского путешественника, одного из энтузиастов мессианского движения в первой половине XVI в., предложившего папе римскому Клименту VII заключить союз между христианскими странами и десятью еврейскими племенами для совместной войны против мусульман.

В позднем средневековье известны случаи, когда еврейской общине или лично еврею даровалось право иметь свой флаг. Так, в 1354 г. император Карл IV позволил еврейской общине Праги поднимать красный флаг с изображением шестиконечной звезды, которую позже назвали Маген Давид (щит Давида). Здесь же в 1592 г. Мордехаю Майзелю было дозволено поднять над своей синагогой «знамя царя Давида, такое же, как над главной синагогой». А в 1648 г. евреям Праги за их заслуги в обороне города от шведов было даровано право иметь флаг, на красном полотнище которого был изображен желтый Маген Давид со шведской звездой внутри.

В пражской синагоге Альтнойшуль много лет хранилось старинное еврейское знамя. На гравюре 1829 г. в центре этой синагоги изображена высокая колонна, на ней флаг с Маген Давидом. В годы II мировой войны нацисты поместили знамя в созданный ими в Праге «Музей исчезнувшей расы». Оттуда его потом перевезли в Иерусалим, где с 1990 г. оно выставлено в Музее Израиля.

В 1460 г. евреи Офена (ныне район Будапешта) приветствовали венгерского короля Матьяша Корвина красным флагом с изображением двух Маген Давидов и двух звезд.

Маген Давид – шестиконечная звезда Давида (гексаграмма) состоит из двух наложенных друг на друга треугольников. Треугольник вершиной вниз – символизирует воду, вершиной вверх – огонь. Связь символа с именем Давида некоторые историки объясняют тем, что этот еврейский царь (1010—970 гг. до н. э.) знал каббалистические науки, которым с XII в. до н. э. тайно обучались евреи, поэтому он имел этот знак в качестве символа охраны от злых духов. Другие считают, что Давид на битву с Голиафом нес щит в виде шестиконечной звезды, поэтому отсюда и другое название этой звезды – «щит Давида». Существует еще одно название этой эмблемы – печать Соломона. Именно в этом качестве звезда Давида присутствовала на гербе императора Эфиопии, так как он вел свою родословную от Соломона.



С течением времени Magen David стал главным еврейским символом. Обсуждалось множество причин этой формы. Некоторые полагают, что она отражает порядок, в котором колена Израилевы разбивали свои станы вокруг Скинии Завета после исхода из Египта, когда шли по пустыне.

Каббалисты усматривают в Magen Давиде национально-религиозный символ, связанный с днями после конца света, ибо Мессия, который тогда-то придет, будет потомком Давида. Пророк Исайя перечислил шесть достоинств Мессии, соответствующих шести концам Magen Давида: «И произойдет отрасль от корня Иессеева, и ветвь произрастет от корня его; И почиет на нем Дух Господень, дух премудрости и разума, дух совета и крепости дух ведения и благочестия».

К тому же Magen Давид указывает на четыре стороны света (север, юг, восток и запад), на небеса над головой и на землю под ногами. Шесть направлений, и над всеми господствует Бог.

Magen Давид нередко используют в качестве амулета, вкладывая в медальон его формы различные стихи из Псалмов, имена ангелов, благословения, приносящие успех, исцеление, легкие роды и так далее.

В прошлом шестиконечная звезда служила украшением у многих народов. Но у них она была лишена религиозного или национального смысла, хотя ей часто приписывали магические свойства. У евреев она впервые появляется в VII в. до н. э. С тех пор шестиконечная звезда присутствует в еврейском искусстве, помещается на зданиях, надгробиях, книжных переплетах и т. д. В глазах народа Израиля Magen Давид олицетворяет надежду на будущее, звезду, которая озарит небеса. Еврейский философ Франц Розенцвейг (1886—1929) говорил, что Magen Давид – символ как созидания, так и познания Бога, которое принесет окончательное спасение.

Как национальная эмблема еврейского народа, звезда Давида появилась уже в античном еврейском царстве. Впоследствии, рассеянные по всему миру евреи считали звезду Давида символом надежды на приход Мессии.

В конце XIX в. звезда стала использоваться антисемитами. Так, в гитлеровской Германии и в оккупированных ей странах 15 сентября 1941 г. было установлено, что все евреи старше шести лет должны иметь на одежде звезду Давида. А после конференции в Тегеране (28 ноября 1943) министерство пропаганды Германии стало выпускать британские марки (так называемые шпионские и пропагандистские), в углах которых изображалась звезда Давида и надпись: «This War is a Jewish War» («Эта война является еврейской войной»). После оккупации немцами Дании, датские евреи, как и евреи других оккупированных территорий, также должны были носить на одежде изображение звезды Давида. Однако датский король Христиан X, заявил, что если немцы не отменят это распоряжение, то он, его

семья и весь народ Дании также будут носить звезды Давида, как знак презрения к немцам, и оккупанты были вынуждены отменить свое распоряжение.

В настоящее время в Израиле существует организация «Красная Звезда Давида», являющаяся особой формой подразделения Всемирной организации Красного Креста. Ее символом является белый флаг с красной звездой Давида.


Герб

11 сентября 1949 г. вышел в свет 50-й номер официальной газеты «Iton Rasmi», в котором был напечатан текст закона о государственном гербе. Он представляет собой щит, в голубом поле с серебряной каймой которого изображен серебряный светильник (менора) из Храма Иерусалима (в том виде, в котором он изображен на барельефе Арки Тита в Риме), по сторонам он обрамлен двумя оливковыми ветвями, а под ним на иврите написано слово «Израэль» (Израиль).



Наряду со звездой Давида менора («семисвечник» на древнееврейском) – другая национальная эмблема евреев, которая появилась в глубокой древности. Семь его ветвей символизируют семь дней творения мира. Первоначально менор ставили в палатке, в которой евреи молились во время скитаний по Синайской пустыне. Позднее он был помещен в Иерусалимский храм. В 70 г. войска римского императора Тита захватили и разрушили Иерусалим и храм, а менор был доставлен в Рим в качестве трофея, так как защитники храма не осмелились уничтожить святыню. Таким образом, изображение менора на гербе символизирует связь современного Израиля со священными традициями древнего еврейского государства, а оливковые ветви – мир на Ближнем Востоке.

В истории Израиля был и другой государственный герб. 15 июля 1099 г. крестоносцы штурмом овладели Иерусалимом. В память о трудной осаде и кровопролитном штурме, одному из наиболее отличившихся рыцарей – герцогу Готфриду Бульонскому был пожалован герб: в серебряном поле пять золотых крестов, напоминающих о пяти ранах Христа. Впоследствии этот герб стал гербом государства крестоносцев – Иерусалимского королевства.



Индия

Республика Индия – федеративная парламентская республика в составе Содружества.

Площадь: 3 287 590 км².

Столица: Дели.

Государственные языки: хинди, английский.

Согласно Конституции, Республика Индия – суверенное, демократическое, федеративное, социалистическое, светское государство с республиканской формой правления («социалистическая и светская» добавлены в августе 1976 г. после принятия парламентом 42-й поправки к Конституции). В составе республики 28 штатов – государств, национальная столицная территория Дели и 6 союзных территорий (Андаманские и Никобарские острова, Дадра и Нагар Хавели, Даман и Диу, Лакшадвип, Пондичери, Чандигарх).

Индия – федеративное государство, учрежденное как Союз штатов. Здесь действует парламентская форма правления британского типа. Функционируют федеральное (центральное) правительство и правительства субъектов федерации. Высший орган законодательной власти – парламент.

До середины III тысячелетия до н.э. на территории Индии развивалась цивилизация дравидов, не уступающая, а в чем-то и превосходящая цивилизации Древнего Египта и Месопотамии.

В 2500—1500 гг. территория Индии была завоевана европейскими племенами ариев, вытеснивших дравидов. В VI—V вв. до н.э. в северной Индии появились государства с монархической и республиканской формами правления: Магадха, Кошала, Аванти.

После похода Александра Македонского в Пенджаб в 327 до н.э., императоры династии Маурьев объединили почти всю континентальную Индию. Именно тогда в стране сложился сословно-кастовый строй. В I—II вв. н.э. северная Индия входила в Кушанскую империю, в IV—V вв. – в империю Гуптов. Одновременно на юге существовали государства Чола, Пандья и Чера, соперничавшие между собой.

С распадом первых средневековых государств наступил период раздробленности и вторжений мусульман из Средней Азии и Афганистана, некоторые из которых смогли основать здесь империи – Делийский султанат (1206—1526) и Могольскую империю (1526—1707), основателем которой был Бабур (1525—1530), бывший правитель Ферганы. Падишах Акбар (1556—1605) включил в составе империи все северные и центральные области. А его внук Шах Джахан (1628—1658) и правнук Аурангзеб (1658—1707) осуществили военные походы на юг.

Против иноземных правителей в разных частях страны часто вспыхивали восстания, самое крупное из которых под руководством Шиваджи привело к созданию самостоятельного Маратхского государства на западе Индии.

Еще в 1498—1503 гг. португальцы основали на побережье Индии несколько торговых пунктов. За португальцами последовали голландцы и англичане, чья Ост-Индийская компания в 1603 г. получила от моголов право на торговлю специями и текстилем.

В битве при Плесси в 1757 г. англичане победили наваба Бенгалии, положив начало почти 200 годам британского колониального правления и борьбы народов Индии за свободу.

В 1763 г. англичане захватили юго-восток Индии, в 1767—1799 гг. в результате четырех англо-майсурских войн – всю Южную Индию, в 1803 г. – Дели, в 1843 г. в следствие двух англо-сикхских войн – княжества Ассама и Пенджаб.

Полное политическое руководство Индией перешло к Великобритании в 1828—1835 гг., а в 1857 г. Индия стала протекторатом Великобритании.

Становление и развитие национально-освободительного движения в Индии было связано с деятельностью Индийского национального конгресса (ИНК), созданного 28 декабря 1885 г.

С целью ее нейтрализации, британские власти, сделав ставку на разжигание индуско-мусульманской розни, в декабре 1906 г. учредили Мусульманскую лигу (МЛ).

В декабре 1929 г. ИНК выдвинул лозунг полной независимости, а в апреле 1942 г. – лозунг «Прочь из Индии!», что означало требование немедленного предоставления независимости. В ответ руководители ИНК подверглись аресту. Репрессии властей вызвали массовые стихийные выступления протеста – индийцы громили полицейские участки, разрушали железнодорожные пути, линии связи, мосты.

Однако МЛ, еще в марте 1940 г. принявшее курс на создание Пакистана -независимого мусульманского государства в границах районов проживания мусульманского большинства, объявила о начале «прямых действий» за создание Пакистана, после чего по стране прокатилась волна религиозно-общинных погромов. В такой ситуации в июле 1947 британский парламент поспешно принял закон о независимости Индии, предусматривавший ее раздел на основе религиозно-общинного принципа и создание доминионов Индийский Союз и Пакистан, а 15 августа Дж. Неру поднял у делийской крепости Красный форт флаг независимой Индии.

В период существования доминиона были преодолены последствия раздела, создан аппарат государственного управления, большая часть княжеств вошла в Индийский Союз. Однако острая ситуация сложилась в Кашмире, куда в октябре 1947 г. вступили отряды пуштунских племен Пакистана. В ответ махараджа объявил о присоединении княжества к Индийскому Союзу, после чего началась контрперация индийской армии. К началу 1949 г. под эгидой ООН в бывшем княжестве была установлена линия прекращения огня, которая закрепила позиции сторон и привела к разделу Кашмира. В итоге «кашмирский вопрос» остается незаживающей раной в индийско-пакистанских отношениях.


В 1954 г. Индия присоединила к себе французскую колонию Пондишери, а в 1961 г. – португальские колонии Даман и Диу.

Флаг


Первым флагом Индии, очевидно, был флаг империи Великих Моголов, распавшейся в 1857 г., было зеленое полотнище с желтым полумесяцем.



Флагом первых английских владений на территории Индии был флаг Ост-Индийской компании: красно-белое полотнище с флагом Англии в первой четверти.



В 1801 г. флагом Великобритании был утвержден Юнион Джек, который с этого времени стал изображаться в первой четверти флага Ост-Индийской компании.



В 1857 г. Индия стала протекторатом Великобритании, для которого в 1858 г. был учрежден флаг – британский «красный флаг» с бэджом, но без короны, в вольной части.



В 1960 г. для португальских владений в Индии был разработан проект флага, который представлял собой полотнище флага Португальской Республики с изображением колониального герба в нижнем углу его вольной части. Однако этот флаг не был учрежден.



История собственно индийского флага началась в 1905 г., когда должен был состояться первый раздел Бенгалии, что вызвало беспорядки среди населения. В это время еще никто не мог и мечтать о едином индийском государстве: политические силы были слишком слабы,

а территория Индостана состояла примерно из 550 княжеств. Самым большим из них был Хайдарабад (210 тыс. км²), самым маленьким – Биджа (чуть больше 10 км²). Кроме них существовали еще и провинции, подчиненные непосредственно губернатору. Верховным правителем всей индийской территории являлась английская королева, которая была также и императором Индии. Дело в том, что с вступлением на трон королевы Виктории (1876), британское правительство решило возродить Индию времен Великих Моголов. Но в отличие от правителя Бабура, который в XVI в. объединил индийские княжества в единое государство, Великобритания хотела объединить индийские территории в единую колонию.

Таки образом, в период массовых выступлений 1905 г. ИНК впервые использовал красно-бело-зеленый флаг.



В 1921 г. лидер ИНК Махатма К. Ганди предложил использовать в качестве национальной эмблемы символ колеса с восемью спицами, который является одним из двух главных символов буддизма (второй – изображение самого Будды, сидящего в позе «лотоса»). Называется этот символ Дхамма чакра (Колесо закона). Он символизирует суть буддистского учения – следование восьми «благородным принципам»: правильные вера, ценности, речь, поведение, достижение средств к жизни, стремления, оценка своих действий и восприятие мира органами чувств, а также правильная концентрация (медитация). Все это должно привести к конечной цели – просветлению и достижению бессмертного состояния (нирваны или блаженства), которое дает возможность покинуть бесконечный круг смертей и последующих воплощений. Для философа Ганди этот символ был, в первую очередь, символом братства.

Уже к 1920 г. красно-бело-зеленые флаги стали хорошо известны индийцам. Ганди объяснял символическое значение цветов флага следующим образом: красный цвет символизирует индусов, зеленый – мусульман, белый – мир между ними и символ религиозных меньшинств.

Очень скоро флаг стал очень популярен в Индии и в 1930 г. он был учрежден флагом ИНК, причем комиссия изменила красный цвет на оранжевый (шафран), что соответствовало цвету индуистской религии. В 1933 г. в центре флага появилось голубое изображение Колеса закона.

19 февраля 1946 г. когда флаг был поднят на находившемся в порту Бомбей военном судне «Пянджаб», рядом с ним были подняты зеленый флаг МЛ и красный флаг Компартии Индии.

После провозглашения независимости Индии, 22 июля 1947 г. Национальное собрание, утвердило флаг ИНК государственным флагом Индии. По техническим причинам вме-

сто Колеса закона с восемью спицами на флаге было изображено колесо с 24 спицами, как на капители львов (государственный герб Индии), которое символизирует 24 часа суток.



Таким образом, государственный флаг Индии (пропорции 1: 3) состоит из трех полос равной ширины: шафранной сверху, белой в середине и темно-зеленой внизу; в центре белой полосы – колесо «чакра» темно-синего цвета с 24 спицами (диаметр примерно равен ширине белой полосы). Чакра – колесо закона Дхармы (добродетели), символизирует движение страны вперед.

Дж. Неру охарактеризовал этот флаг как флаг, который не несет никаких идей империализма, господства над кем-то, он символ свободы не только для индийцев, но и для всех, кто видит этот флаг.

Первоначально цвета флага имели следующее значение: шафрановый символизировал мужество и жертвы, белый – мир и правду, зеленый – верность и рыцарские качества. Сегодня шафрановый цвет символизирует богатства природы, белый – сохранение жизни, зеленый – производство. Голубой цвет колеса соответствует цвету неба и моря.

Шафраново-желтые флаги имеют в Индии древнюю традицию. Многие индийские раджи (князья) имели Бхагва Зенда («шафранового цвета флаг»). Под таким флагом правил основатель государства магараджей Шри Шивайи Хатрапати в XVII в. Согласно предания, власть над страной Шивайи получил от гуру, который носил одежды шафранового цвета. В знак уважения к гуру Шивайи избрал своим флагом Бхагва Зенду. Этот флаг должен был напоминать о том, что магараджа получил государство от этого гуру.

Жителям Индии разрешается вывешивать национальные флаги только по большим государственным праздникам.

Герб

Колониальным бэджером протектората Британская Индия в 1858 г. была учреждена так называемая «Звезда Индии», увенчанная британской короной.



С XVIII в. известен и герб французской колонии Пондишери на юго-восточном побережье Индии (сейчас – Путуччери), основными фигурами на котором были шесть морских якорей, два из которых соединены в центре серебряного креста, а четыре помещены в поля, образованные крестом (два золотых и два голубых). Якоря – символ мореплавания, а их «узел» указывал на особое значение порта Пондишери для ост-индской морской торговли Франции.

Имела свою колонию на территории Индии и Португалия – пять областей на юге полуострова, которые находились под управлением Португалии с 1505 г., когда здесь высадился Васко де Гама.

С XVII в., когда к побережью Индии прибыли флоты Голландии и Англии, Португалия постепенно утрачивала свои колониальные владения и к началу XX в. под ее контролем осталось лишь несколько районов, из них три района находились в прибрежной части: Гоа и острова на побережье Малабара, Дамао рядом с Насиком и Диу – остров к югу от полуострова Катхиавар, а также прилегающие территории в континентальной части Индии.

Области Дадра и Нагар Хавели, находящиеся в континентальной части Индии, Индия захватила в 1954 г., а три прибрежные – в 1961 г. Однако только в 1974 г. Португалия признала суверенитет Индии над ними.

Гоа в настоящее время является штатом Индии. Другие четыре области образовали две объединенные территории: Дамао и Диу, и Дадра и Нагар Хавели.

В 1935 г. португальским владениям в Индии был пожалован герб: справа – эмблема, символизирующая метрополию, слева – символ колонии: «колесо жизни», над башней, символизирующей крепость.



Герб Индийского Союза был учрежден в декабре 1949 г., а 26 января 1950 г. – стал гербом Республики Индия. Он представляет собой копию Львиной капители из г. Сарнатха, воздвигнутой в III в. до н.э. императором Ашоки (примерно 2723 – 236 гг. до н. э.) на месте, где Будда провозгласил свое послание о мире и освобождении, обращенное к четырем сторонам света.

Город Сарнатх расположен в 6 км севернее Бенареза. Здесь, по преданию, проповедовал Будда своим первым ученикам. Император Ашоки был не только одним из самых великих правителей Индии, но и приверженцем буддизма. Период его правления стал периодом культурного и политического расцвета государства. По повелению Ашоки, на месте, где Будда начал проповедовать свое учение, и была установлена колонна с символами буддизма.

Государственный герб символизирует приверженность современной Индии ее древним принципам мира и доброй воли. На капители – четыре сидящих друг к другу спиной льва. По ее окружности расположены изображения четырех зверей – хранителей четырех сторон света: лев – на севере, слон – на востоке, лошадь – на юге, бык – на западе. Абака покоится на распутившемся цветке лотоса, символизирующем источник жизни и творческого вдохновения.

На плоскости невозможно изобразить всех четырех львов одновременно, поэтому на гербе изображены только три льва. Изображение львов расположено таким образом, что в центре подножия располагается изображение чакры – символ солнца и цветка лотоса, справа от него – изображение скачущей лошади, слева – стоящего быка (буддийские символы).



Находящееся на капители колонны изображение цветка лотоса на государственном гербе не изображается. Иногда под изображением капители размещается девиз на санскрите: «Сатьямева Дсхайте» («Правда побеждает»), который соответствует цитате из древнего писания. Центральная эмблема капители – чакра. Это древнеиндийский солнечный символ. Солнце – главное индийское божество: по древнеиндийским преданиям, оно долго спало в океане, а проснувшись, взяло себе в жены юную Зарю и, выйдя из океана, совершило путь по небосводу, который повторяет с тех пор ежедневно.

По этим верованиям, Солнце родилось в воде, в воде родился и священный цветок Индии – лотос. Оба они соединились в чакре, образовав знак, означающий жизнь и процветание. Поэтому 24 спицы чакры символизируют 24 часа в сутках, каждая спица – это стилизованный стебель лотоса с цветком.

Так как первая проповедь Будды называлась «Запуск колеса обучения», то в период царя Ашоки на Третьем всебуддистском соборе в Паталипутре (ныне Патна в Бенгалии) знак чакры был учрежден как религиозно-государственный, наднациональный и межрелигиозный символ.

Сегодня знак чакры символизирует древнюю культуру Индии и бесконечную последовательность жизни.

Индийские штаты – бывшие независимые княжества

Кашмир

Федерация Джамму и Кашмир

Площадь: 222 236 км² (100 600 км² -под контролем Индии, 121 600 км² – под контролем Пакистана).

Столица: летняя – Сринагар,

зимняя – Джамму.

Официальный язык: кашмири.

Одно из самых больших государств Индостана, в 1846—1947 гг. – независимое княжество, Кашмир располагался в Гималаях и Карокоруме, на территории, где кроме него располагались область Джамму (индуисты – около 60% населения, мусульмане – около 40%), высокогорное малонаселенное плато Ладакх (54% – ладакхи, исповедующие буддизм ламаистского толка, остальные – мусульмане; ныне часть территории под юрисдикцией Китая) и Северные территории, включавшие в себя районы Гилгит и Балтистан (около 15 000 км², ныне – в составе Пакистана; 90% – мусульмане, около 10% – буддисты).

В 1947 г. княжество стало объектом территориальных споров между Индией (из-за решения магараджи включить его в состав Индийского Союза) и Пакистаном (из-за мусульманского большинства населения, в настоящее время в индийском Кашмире мусульман 92%, в Азад-Кашмире – 99%).

Проблема раздела оказалась крайне сложной для определения судьбы около 600 княжеств, которые формально не входили в состав Британской Индии. Среди них Кашмир был единственным, кто мог серьезно претендовать на один из трех выборов: присоединиться к Индии или к Пакистану, или выступать за собственную независимость.

Первоначально махараджа Кашмира решил не присоединяться ни к одной из стран, предложив обоим правительствам сохранить относительную независимость княжества. Однако население, около 90% которого были мусульмане, недовольное его деспотическим правлением, подняло вооруженное восстание. В октябре 1947 г. обстановка в княжестве осложнилась еще и из-за вторжения на его территорию отрядов пуштунов из пограничной провинции Пакистана. В этих условиях махараджа обратился к правительству Индии с просьбой о помощи, в обмен на которую выразил готовность присоединиться к Индийскому Союзу.



Флаг Княжества Джамму и Кашмир (1846—1952)



Герб Княжества Джамму и Кашмир (1846—1952)

26 октября 1947 г. присоединение Кашмира к Индии было оформлено официальным соглашением, которое Пакистан не признает, что привело Индо-Пакистанскому военному конфликту 1947—1948 гг. При посредничестве ООН конфликт удалось прекратить и 1 января 1949 г. в Кашмире была установлена демаркационная линия, поделившая княжество на две части. В 1957 г. Индия приняла решение о включении Кашмира в свой состав на правах штата, в ответ Пакистан объявил о создании государства Азад Кашмир (Свободный Кашмир), которому предоставил особый статус.



Флаг Азад Кашмира

Принятое в 1949 г. решение ООН о проведении в Кашмире плебисцита с целью определения его политического будущего, выполнено не было, вследствие чего так называемая кашмирская проблема остается нерешенной до сих пор.

Индийская федерация Джамму и Кашмир была единственным штатом (пока к Индии не присоединился Сикким), имевшим собственный флаг, признанный Индией в 1947 г. Он представлял собой красное полотнище с изображением белого силуэта местного плуга – символом труда. В 1952 г. на флаг у древка были добавлены три белые вертикальные полосы, не достигающие до краев полотнища, которые символизируют три района Кашмира.



На гербе федерации изображены в овальном щите два золотых колоса пади, в голубой главе три серебряных пояса, венчал щит цветок гибискуса натурального цвета. Щит сопровождается двумя местными плугами и покоится на зеленом треугольном подножии, на котором красная лента с названием федерации.

СИККИМ

Площадь – 7 298 км².

Столица – Гангток.

Официальный язык – сиккимский (диалект тибетского языка), непали и английский.


Сикким, штат в составе Индии, в восточных Гималаях, пограничный с Непалом, Бутаном, Китаем. Около 70% его населения – выходцы из Непала (непальцы, таманги, кирати, шерпа, невары и др.). В округе Сонгбу, к западу от Гангтока, живут лепча – древнейшее население страны; в северных и центральных районах – бхотия, в городах – выходцы из Индии (бенгальцы и др.).

Религия лепча и бхотия – буддизм (ламаизм); остальные – преимущественно индуисты.

С конца XVI в. на территорию Сиккима, населенную лепча и другими племенами, начали проникать тибетцы и вскоре Сикким стал государством, зависимым от Тибета. В 1860 г. Сикким попал под власть Великобритании, а в 1890 г. были определены его границы.

После провозглашения независимости Индии, автократическое правление чогьяла (князя) Сиккима вызвало сильные народные волнения (1947—1949) и князь обратился за помощью к Индии, в результате чего в 1949 г. над княжеством был установлен индийский протекторат.

По договору 1950 г. правительство Индии взяло на себя ответственность за оборону и территориальную целостность Сиккима. В сентябре 1974 г. ему был предоставлен статус ассоциированного штата Индии, а в апреле 1975 г. большинство населения княжества высказалось на референдуме за вхождение Сиккима в состав Индии и с мая 1975 г. – это 22-й штат страны.



Флаг Сиккима (до 1967)



Флаг Сиккима (1967—1975, с 1975 – неофициальный флаг штата)



Герб Сиккима

Индонезия

Республика Индонезия – унитарное государство с президентской формой правления.

Площадь: 1 904 569 км².

Столица: Джакарта.

Государственный язык: индонезийский.

Территория Индонезии состоит из 17 508 островов и занимает большую часть Малайского архипелага. Ей принадлежат Большие Зондские острова – Калимантан, Суматра, Сулавеси, Ява; Малые Зондские острова – Тимор, Флорес, Сумбава, Сумба, Бали, Ломбок; Молуккские острова; западная половина острова Новая Гвинея (Папуа) с прилегающими островами.

Глава государства и правительства – президент.

Административное деление: 32 провинции, включая два особых района.

Первые государственные образования на территории Индонезии появились на рубеже I тыс. до н.э. и I тыс. н.э. на Яве, Суматре, Бали и Калимантане. Позднее возникают крупные государства. Так, на Суматре в VII—VIII вв. существовало княжество Шривиджайя, завоевавшее Малайю, часть Суматры, Явы и Калимантана. На Яве сформировался ирригационный тип государственного образования. За государство Матарам, известное с VIII в., боролись индуистские и буддийские династии. В XI—XV вв. на основе объединения яванских княжеств была создана империя Маджапахит. В XV—XVI вв. образуются исламские султанаты на Сулавеси, в Тернате и Тидоре на Молукках. В XVI в. на Яве было два централизованных государства – Бантам и Матарам. В XVI—XVII вв. исламское государство Ачех вело завоевания на Суматре.

Первые европейцы – португальские мореплаватели появились на архипелаге в 1511 г. За ними – испанцы, англичане и голландцы. В 1602 г. была создана нидерландская Ост-Индийская компания, установившая монополию на торговлю пряностями и колониальными товарами. В 1799 г. компания обанкротилась, ее долги и имущество перешли к Нидерландам.

После поражения Нидерландов в англо-французских войнах временно в Нидерландской Индии правил английский губернатор. По договору 1814 г. Нидерландам были возвращены их колониальные владения, в которых впоследствии неоднократно вспыхивали восстания. Подавляя сопротивление, заключая неравноправные договоры, Нидерланды установили свою власть над территорией общей площадью 1,9 млн. км², что почти в 60 раз превышало территорию метрополии.

В 1916 г. Первый конгресс Сарекат ислама выдвинул лозунг предоставления самоуправления Нидерландской Индии. Колониальная администрация была вынуждена предоставить избирательные права местному населению и учредить квазипарламент – фольксраад.

В период Второй мировой войны Индонезия была оккупирована японскими войсками (1942—1945), после ухода которых лидеры национально-освободительного движения А. Сукамо и М. Хатта 17 августа 1945 г. провозгласили независимость Индонезии. Нидерланды ее не признали и после капитуляции Японии, с целью восстановления статуса колонии, на острова высадились голландские войска. Колониальная война продолжалась до 2 ноября 1949 г., когда Нидерланды, поняв бесполезность ведения боевых действий, признали независимость Индонезии, но без права выхода его из федерации с метрополией, подписав соглашение о передаче суверенитета над всей территорией (кроме Западного Ириана) Республике

Соединенных Штатов Индонезии. В 1954 г. правительство республики расторгло Нидерландско-Индонезийскую унию, а 13 февраля 1956 г. Индонезия заявила о полной независимости страны.

В июле 1959 г. президентским декретом была введена в действие Конституция 1945 г.

Флаг

В день провозглашения независимости был поднят флаг (пропорции 2: 3), состоящий из красной и белой горизонтальных полос. Позднее он был учрежден Конституцией страны (статья 35), принятой в 1945 г.



Флаг имеет собственное имя: «Санг Сака Мерах Putih». По сведениям, изложенным в монографии индонезийского историка Мохаммеда Джамина, красный и белый цвета издавна характерны для одежды жителей островов. Белый цвет – это естественный цвет хлопчатого полотна, а красный краситель островитяне еще в древности научились получать из морских моллюсков, а позднее и из сока растений.

Происхождение красно-белого флага связывают с периодом существования государства Маджапахит (1292—1511) – предшественника нынешней Индонезии.

Это государство возникло на острове Ява. В одном из семи княжеств острова около 1320 г. Маджапахит стал верховным правителем. Сосредоточив всю власть, ему удалось быстро подчинить себе остальные все княжества Явы и захватить близлежащие острова, создав к 1364 г. государство по площади примерно равное территории Индонезии. Период существования этого единого государства называют «золотым временем Индонезии».

На многих старинных гравюрах и картинах того времени изображены красно-белые цвета. Считается, что они были государственными в империи Маджапахита, так как многие из государств, образовавшиеся после ее развала, использовали красные флаги с белыми эмблемами.

В 1922 г. индонезийскими студентами красно-белый флаг был поднят в Нидерландах. В центре этого флага студенческого союза, созданного в 1917 г., была изображена голова водяного буйвола.



Флаг нидерландской Ост-Индийской компании

Основанное 4 июля 1927 г. Сукарно национально-освободительное движение также избрало своим символом красно-белый флаг, который впервые подняли в 1928 г. на острове Ява. Этот флаг, как и первый флаг независимой Индонезии, был изготовлен госпожой Сухарно.

Красный цвет на нем символизирует человеческую кровь, белый напоминает о человеческой совместной жизни. Вместе они символизируют землю-небо, день-ночь, чистоту-смелость, справедливость-свободу.

Герб

Государственный герб, учрежденный Советом министров 11 февраля 1950 г., четырехчастный: первое и четвертое поля красные, второе и третье серебряные. В первом поле черная голова водяного буйвола, во втором – инжирное дерево натурального цвета, в третьем – золотой рисовый колос и ветка хлопка с пятью золотыми листьями, в четвертом – золотая цепь из десяти четырехугольников и десяти колец. В сердце герба щиток, на черном поле которого золотая пятиконечная звезда. Гербовой щит находится на груди Санг Радья Валик, золотой птицы Бога Вишну, которая в народе называется птица Гаруда.



Цвета полей герба ассоциированы с цветами флага. Голова водяного буйвола символизирует суверенитет страны, напоминает о борьбе за свободу и то, что обработка рисовых полей невозможна без этого животного. Инжирное дерево (смоковница или фиговое дерево) символизирует сильное национальное сознание и единство Индонезии; золотые рисовый колос и ветка хлопка – благополучие всего индонезийского народа и социальную справедливость для него (рис – основной продукт питания, хлопок – основной материал для одежды); золотая цепь из десяти четырехугольников и десяти колец – непрерывную сущность человечества и равноправие всех людей, причем кольца символизируют женщин, а прямоугольники – мужчин. Линия пересечения герба символизирует экватор, пересекающий Индонезию примерно посередине. Щит в сердце герба символизирует добытую в борьбе независимость и готовность к ее защите.

Пять лучей звезды и пять полей герба (четыре поля основного щита и поле щита в сердце) символизируют пять принципов индонезийской государственной философии, которые зафиксированы в конституции страны: первый принцип (золотая звезда в чер-

ном поле) – вера в бога; второй принцип (четвертое поле) – справедливость, цивилизованность и человечность, гуманизм и равенство людей; третий принцип (смоковница во втором поле) – единство Индонезии, полная уверенность в себе и самостоятельность страны; четвертый принцип (черная голова буйвола в красном поле) – демократия, управление мудростью совещаний представителей народа; пятый принцип (третье поле) – социальная справедливость для всего индонезийского народа.

Птица Гаруда символизирует Силу Создателя и труд людей. В мифологии страны она играет большую роль, так как является птицей бога Вишну, на которой он облетал мир. Изображение этой птицы находится в многочисленных храмах, воздвигнутых в VI—XVI вв., рассказывают о ней и многочисленные памятники древней индонезийской литературы. Золотой цвет считается знаком высокой чести государства, в то время как черные контуры олицетворяют природу. Семнадцать перьев крыльев, восемь перьев хвоста и 45 перьев туловища символизируют дату провозглашения независимости – 17 августа 1945 г.

В лапах птица держит серебряную ленту с девизом: «BHINNEKA TUNGGAL IKA» («Единство в многообразии»). Это древнее яванское изречение, известное с XV в., автором которого является Эмиу Тантулар, живший в государстве Маджапахита.

Этот девиз относится к отдельным областям и народностям Индонезии, которые объединены в едином государстве.

Сегодня девиз символизирует существующее, вопреки этническим и культурным различиям, единство индонезийского народа.

Ириан Джайа

Самая восточная провинция Индонезии на западной половине острова Новая Гвинея. Площадь – 421981 км², что составляет 22% всей сухопутной территории Индонезии. До 1969 г. – Нидерландская Новая Гвинея и Западный Ириан.

Новая Гвинея была заселена более 50 тыс. лет назад и известна индонезийским и азиатским мореплавателям за много веков до того, как здесь в 1511 г. высадились португальцы. В 1828 г. Нидерланды захватили западную часть Новой Гвинеи и включили ее в состав Голландской Восточной Индии, а в 1848 г. аннексировали ее. В 1961 г. президент Индонезии Сухарно провозгласил задачу присоединения Западного Ириана к Республике Индонезии, которой СССР оказал военную помощь, что позволило избежать прямых военных столкновений с Нидерландами.

В мае 1961 г. ООН приняла план передачи власти Нидерландов под эгиду комитета ООН, а с 1 мая 1963 г. – администрации Индонезии.

В 1969 г. по вопросу о присоединении территории к Индонезии должен был проводиться референдум, но вместо него было проведено голосование 1025 специально выбранными делегатами и в августе 1969 г. Западный Ириан стал провинцией Индонезии (с 1973 г. – Айриан Джайа, т. е. Победный Ириан).


Вскоре было образовано Свободное Движение Папуа, утверждавшее, что в случае проведения полноценного референдума народ проголосовал бы за независимость от Индонезии. С тех пор эта организация ведет повстанческую войну.



Флаг Свободного Движения Папуа

Республика Южных Молукк

В 1950—1952 гг. на Молуккских островах Индонезии существовала Республика Южных Молукк. Она имела собственные символы суверенитета: красный флаг с тонкой голубо-бело-зеленой вертикальной полосой и герб, которым являлся центральный щиток герба Индонезии.



В 1950 г. острова вошли в состав Индонезии в качестве субъекта федерации – штата, затем статус региона был понижен до провинции, что вызвало волнения. В 1951 г. на острова были введены правительственные войска.

В 1966 г. в Нидерландах было провозглашено создание правительства Южных Молукк в изгнании. С тех пор Нидерланды являются посредником между Индонезией и сепаратистами.

Иордания

Иорданское Хашимитское Королевство – конституционная монархия.

Площадь: 89 213 км².

Столица: Амман.

Государственный язык: арабский.

Правящая королевская династия Хашимитов считается потомками пророка Мухаммеда. Престол наследуется по мужской линии. В случае несовершеннолетия короля верховная власть может осуществляться регентом или регентским советом. Монарх располагает широкими полномочиями в области законодательной и исполнительной власти.

Законодательная власть принадлежит совместно королю и Национальному собранию, состоящему из сената и палаты депутатов.

Административное деление: 12 гуверноратов (Амман, Акаба, Аллун, Балка, Джараш, Зарка, Ирбид, Карак, Маан, Мадаба, Мафрак, Тафила).

Территория нынешнего королевства была заселена еще в глубокой древности. Именно здесь находились библейские Иерихон, Содом и Гоморра.

На протяжении своей истории Иордания завоевывалась финикийцами, хананеями, хеттеми, египтянами, римлянами. В VII в. ее завоевали арабы и включили в состав своего халифата. Впоследствии Иорданию завоевывали крестоносцы, мамлюки, а в XVI в. – турки и до 1918 г. Восточная Иордания была в составе Османской империи. После поражения Турции в Первой мировой войне, с 1920 г. Иордания с Палестиной, согласно мандата Лиги Наций, находилась под британским правлением, называясь Трансиорданией (т.е. за рекой Иордан).

В 1921 г. эмиром Трансиордании стал Абдаллах ибн-Хуссейн, сын Хуссейна, короля Хиджаса.

В 1923 г. Иордания была отделена от Палестины. В 1945 г. она стала членом арабского лиги, а в мае 1946 г. было объявлено о создании Хашимитского королевства Иордания – независимого государства. Королем страны был провозглашен эмир Абдаллах ибн-Хусейн.

В 1949 г. название страны было изменено на Иорданское Хашимитское королевство.

Флаг

Национальный флаг Иордании создан на основе флага королевства Хиджаз, созданного королем Хуссейном. Флаг состоял из черной, зеленой и белой горизонтальных полос и красного треугольника у древка.



Позднее чередование полос было изменено: черный, белый и зеленый. А четыре этих цвета стали называться панарабскими.



В 1926 г. эмир Нейджа Ибн Сауд захватил территорию Хиджаса, объединив его со своим государством в одно, которое в 1932 г. стало Саудовской Аравией.

Сыновья Хуссейна со временем стали королями в добившихся независимости арабских странах (Абдаллах в Иордании, Фейсал в Ираке), для которых создали государственные флаги на основе флага Хиджаза.

Эмир (с 1946 – король) Трансиордании Абдаллах (1921—1951) поместил в красном треугольнике черно-бело-зеленого флага белую семилучевую звезду. Король Фейсал поместил на флаге Ирака две такие звезды на красную трапецию у древка такого же черно-бело-зеленого флага.

Официально флаг (пропорции 1: 2) был учрежден 16 апреля 1928 г. и после преобразования эмирата Трансиордания в королевство Иордания, остался неизменным.



Семь лучей белой звезды символизирует семь стихов дочери Муххамеда Фатимы в Коране. Цвета флага – это цвета древнего рода халифов. Белый – цвет первого халифа, наследника пророка Мохаммеда, Абу Бакра (632—634) и, возникшей позднее, династии Омейядов (660—750). Черный – цвет Отхмана (644—656), третьего халифа. Официально этот цвет принял первый халиф из династии Аббасидов – Абул Аббас (750—754), после того, как к нему перешли черные знамена последнего халифа из династии Омейядов Мервана II (745—750). Красный – цвет Омара I (634—644), второго халифа. Так как он является родовым цветом короля Хашимитов, король Хуссейн поместил красную цветную полосу на первое место. Зеленый – цвет зятя пророка и четвертого халифа Али (656—661) и рода Фатимидов, любимый цвет пророка Мухаммеда.

По преданию пророк Мухаммед имел зеленую накидку и незадолго до хиджры (паломничества) в Мекку его зять Али, узнав о планировавшемся нападении на пророка, накинул на себя накидку и тем спас пророка от опасности. Впоследствии наследники Али и Фатимы

стали считать зеленый тюрбан знаком принадлежности к роду Фатимидов. В настоящее время зеленый цвет принято считать цветом ислама.

Герб

Государственный герб королевства учрежден 1 числа месяца рамадана 1339 г. (1921 г.) эмиром Абдаллахом. С тех пор герб, кроме ленты девиза, остается неизменным. Он изображает стоящего на земном шаре орла с распростертыми крыльями.

Корона, которой увенчан красный хашимитский плащ (королевская мантия) символизирует корону короля Маестата; плащ – Хашимитскую династию, его красный цвет – понесенные жертвы, белая подкладка – чистоту; орел – власть, силу и благородство; его черный цвет – знамя посланника Бога, которое пророк вручал своим ученикам, отправляя их в святое паломничество (пророк носил черный тюрбан); распростертые крылья – покровительство над миром.

Каждое крыло орла находится на фоне иорданского флага, что символизирует силу, два иорданских флага – государство; орел, стоящий на золотом глобусе, символизирует наступление всемирного господства ислама.

Перед глобусом бронзовый щит с оружием, которое использовали во времена распространения ислама, что символизирует защиту правды и права. Щит полуобрамляют золотой пшеничный колос (пшеница – самый важный сельскохозяйственный продукт) и зеленая пальмовая ветвь, символизирующие плодородие и мирную корпорацию общества.



В подножии герба золотая шелковая лента с арабской надписью: «Аль-Хуссейн Ибн Талал Ибн Абдаллах, король Хашимитского королевства Иордана, просит Аллаха о предоставлении помощи и успеха». К ленте подвешен золотой Орден Оживления I класса – знак высшего отличия королевства (первоначально им награждались те, кто принимал участие в «великом арабском восстании»), который учрежден королевским декретом №11947.

Ирак

Республика Ирак – парламентская республика.

Площадь: 438 317 км².

Столица: Багдад.

Государственные языки: арабский, курдский (регионально).

Еще до нашей эры на территории нынешнего Ирака, в Месопотамии существовали древнейшие государства: Шумеро-аккадское (III тыс. до н.э.), Вавилонское царство (XXI—VI вв. до н.э.), Ассирия (III тыс. – VII в. до н.э.). Впоследствии территория Ирака находилась под властью Ахменидов и Селевкидов, Александра Македонского. В VII—VIII вв. территория Ирака была завоевана арабами и вошла в состав Омейядского и Аббасидского халифатов. В XI в. Ирак был завоеван турками-сельджуками, через два века – монголами, а в 1534—1546 гг. – Османской империей.

В период Первой мировой войны Ирак был оккупирован британскими войсками, а в 1920 г. стал подмандатной территорией Великобритании.

Королем Ирака, образованного из трех провинций бывшей Османской империи (Багдад, Басра и Мосул), июле 1921 г. был избран эмир Фейсал аль-Хашими, третий сын короля Хиджаза Хусейна.

В октябре 1932 г., после отмены мандата, Ирак стал формально независимым государством и был принят в Лигу наций. В феврале 1958 г. был образован Арабский Союз Ирака и Иордании, однако 14 июля 1958 г. в результате военного переворота монархия была свергнута, малолетний король Фейсал II убит, а Арабский Союз распался. 15 июля в Ираке была провозглашена республика, которую возглавил руководитель переворота генерал Абд аль-Керим Касем.

8 февраля 1963 г. в Ираке произошел очередной военный переворот, во главе которого был полковник Абд ас-Салам Ареф, ставший президентом страны. Реальную власть захватила Партия арабского социалистического возрождения (БААС), развязавшая в стране террор.

В результате военного переворота 18 ноября 1963 г. баасисты были отстранены от власти и А. С. Ареф снова стал президентом. Но 30 июля 1968 г., совершив при помощи армии, государственный переворот, к власти вновь пришла партия БААС.

В июле 1979 г. власть в стране захватил заместитель председателя партии БААС С. Хусейн. С целью усиления власти Ирака в регионе и своей личной, он в 1980 г. развязал войну с Ираном, длившуюся 8 лет.

В августе 1990 С. Хусейн развязал войну против Кувейта, объявив его 19-й провинцией Ирака. Это привело к военным действиям многонациональных против Ирака в январе-феврале 1991 г.

После изгнания из страны в 1998 г. инспекторов ООН США несколько лет требовали от руководства Ирака допустить их для проверки наличия или отсутствия на территории Ирака оружия массового поражения или оборудования для его производства. 20 марта 2003 г., после ряда предупреждений, президент США Д. Буш объявил о начале военной операции «Шок и трепет». В ней участвовали Вооруженные силы США, Великобритании и Австралии. В ходе операции, продолжавшейся три недели, число стран – участниц коалиции выросло до 45. 1 мая 2003 г. Д. Буш заявил о завершении войны в Ираке.

Еще до войны в США было создано «Бюро по восстановлению и гуманитарной помощи Ираку», преобразованное во Временную коалиционную администрацию в Ираке.

В ее составе было образовано 23 министерства. Во главе каждого – американец, имеющий по 4 иракских консультанта.

В июле 2003 г. в Багдаде образован Временный управляющий совет Ирака, состоящий из 25 чел., представляющих все основные группы населения: шиитов, суннитов, курдов, бывших эмигрантов светской ориентации.

В 2003 г. был назначен президент и первый кабинет министров – началась постепенная передача власти от американской администрации иракской.

Флаг

Первый флаг Ирака создан предположительно в 1920 г., но Великобритания получила мандат Лиги Наций на управление Ираком и флаг официально не использовался.

После образования Иракского королевства, королем Фейсалом был создан государственный флаг Ирака.

Официально флаг (пропорции 1: 2) был учрежден 2 октября 1932 г. Он состоял из панарабских цветов и был подобен флагу королевства Хиджаз: черная, белая и зеленая горизонтальные полосы и красная трапеция у древка, на которой две белые семилучевые звезды.



Цвета флага символизировали арабскую историю: красный – династию Хашимитов, белый – Омейядов, черный – Аббасидов, зеленый – пророка Мохаммеда и Фатимидов. Две звезды символизировали союз Ирака и Иордании и двух братьев-королей этих стран (по другим версиям – Тигр и Ефрат, курдов и арабов); семь лучей – семь строк суры Корана, написанные дочерью Мухаммеда – Фатимой,

С падением династии Хашимидов, флаг королевства был упразднен, но учрежденный в 1959 г. генералом Касемом флаг республики также был панарабских цветов. Он состоял из черной, белой и зеленой вертикальных полос; на средней полосе было упрощенное изображение нового государственного герба – желтый диск солнца в обрамлении белого кольца, от которого исходили восемь темно-красных треугольных лучей.



Золотой диск солнца символизировал курдов, так как подобное изображение было на флаге Салахуддина аль-Аюба – предводителя курдов в борьбе за равноправие.

Пришедшие к власти в Ираке представители партии БААС – сторонники великоарабской идеи, после образования союза с Сирией, 31 июля 1963 г. учредили новый национальный флаг. Он состоял из красной, белой и черной горизонтальных полос, на белой полосе флага (пропорции 2: 3) горизонтально располагались три зеленые пятиконечные звезды, символизовавшие идею объединения Ирака, Сирии и Египта в единое государство (такой же рисунок, но без звезд, имел и флаг Ливии, учрежденный в 1969 г.). Точно такой же флаг был в 1963—1971 гг. и флагом Сирии.



Цвета флага объяснялись следующим образом: красный символизирует смелость в борьбе, белый – благородное мужество, черный – прошлые победы мусульман, зеленый – пророка Мухаммеда и ислам. Звезды символизировали идею объединения всех арабских государств в единое целое.


Во время войны в Персидском заливе, президент С. Хусейн, после консультации с Революционным Советом, решил внести в рисунок флага некоторые изменения. 14 января 1991 г. парламент утвердил новый рисунок национального флага. На белой полосе флага, в промежутках между звездами, появилась надпись «Аллах Акбар» («Аллах велик»).



После свержения режима Садама Хусейна американскими войсками предполагалось принять новый флаг Ирака. Для этого было разработано несколько проектов.




Этот вариант флага был замечен в районе г. Эн-Насирии в середине апреля 2003 г. у бойцов Освободительной армии Ирака, подготовленных американцами. На его зеленой полосе изображены такие же два солнца, какое было на флаге Иракской Республики в 1959—1963 гг. Очевидно, что они символизируют федерацию арабов и курдов. По мнению М. В. Ревнивцева, «не иракцы в Насирии создали этот флаг, а американцы еще в тренировочном лагере для иракской оппозиции в Венгрии. Идея глубокая: полная аполитичность (отказ и от монархической арабской гаммы и от националистической арабской гаммы), типа: небо, зеленая – Месопотамия, желтая – пустыня; этническая подоплека: светло-синий – турки (туркоманы), зеленый – арабы, желтый – курды».



Встречались в этот период и такие изображения флага. М. В. Ревнивцев предполагает, что это фотография предыдущего флага с обратной стороны, поэтому просто не видно правильного изображения солнечных эмблем на лицевой стороне флага (желтый цвет не просвечивает сквозь зеленую ткань).

26 апреля 2004 г. Временное правительство Ирака приняло новый флаг страны – белое полотнище (пропорции 2: 3), которое символизирует демократический Ирак, с изображением голубого полумесяца и по низу полотнища трех полос: синей, желтой и синей. Полумесяц – символ ислама, подчеркивает исламский характер нового государства, две синие полосы символизируют реки Тигр и Ефрат, желтая – символизирует Курдистан. Автор флага – художник Рифаат аль-Чадарчи.



Однако этот флаг не получил поддержки населения Ирака и фактически не использовался. Символом государства в 2004—2008 гг. оставался прежний флаг, но надпись «Аллах Акбар» стала изображаться печатным шрифтом и пропорции сторон стали 1: 2.



22 января 2008 г. парламент Ирака большинством голосов (110 из 165 депутатов) учредил временный (на 1 год) новый государственный флаг. Он отличается от предыдущего пропорциями сторон (2: 3), отсутствием трех зеленых пятиконечных звезд, которые символизировали основные цели возглавляемой С. Хусейном партии БААС. Также была изменена графика написания девиза «Аллах Акбар»

5 февраля 2008 г. флаг был поднят над государственными учреждениями страны.



На отмене существующего флага особенно настаивали иракские курды. Кроме того, курдское население Ирака настаивает на том, чтобы среди цветов государственного флага обязательно был желтый, который присутствует на флаге иракского Курдистана.

Герб

После образования независимого королевства, 3 марта 1931 г. был учрежден герб короля, который одновременно стал и государственным.

На гербовой мантии, увенчанной короной, вавилонский лев и арабский скакун поддерживают круглый щит, изображение на котором указывает географическое положение страны (между двух рек), а также символы экономики и две звезды, символизирующие арабов и курдов.



После свержения короля генерал Касем утвердил новый герб: на круглом светло-голубом щите (цвет воды и будущего страны) зубчатое колесо (индустрия) и колос (сельское хозяйство) поверх него; обрамляли щит арабский меч и курдский кинжал, символизирующие оба народа и власть, установленную революцией 14 июля 1958 г. Щит лежал на восьмилучевой арабской звезде, символизирующей Ирак, как часть арабской нации. Между лучей звезды, были изображены по три волнистых солнечных луча, символизирующих древнее название страны – «Араки» (Страна солнца).



После переворота в феврале 1963 г. новый герб был учрежден 2 июня 1965 г. Он создан по образцу герба Египта: на груди золотого орла Сал-ад-Дина (Салах-эд-Дина) дважды рассеченный щит цветов национального флага (серебряный столб обременен тремя зелеными пятиконечными звездами) с золотой каймой. На цоколе, под лапами орла, написано арабской вязью название страны: «Аль-Джумхурия аль-Иракия». Отсутствие слова «арабская» должно было указывать на то, что все граждане страны, в том числе и курды, имеют равные права.

Орел символизировал единство стран арабского мира перед лицом иностранной угрозы, так как основой герба послужило скульптурное изображение орла на стене одного из зданий в Каире, сооруженное, по преданию, султаном Сал-ад-Дином.



В 1991 г. щиток был изменен.



После свержения режима Саддама Хусейна, в 2003 г. гербом Ирака был учрежден герб периода 1958—1965 гг.



Однако, фактически гербом Ирака в 2004—2008 гг. продолжал оставаться орел Сал-ад-Дина, лишь менялся рисунок на его щитке (одновременно с изменениями флага) и название государства, написанное на цоколе.



Герб Ирака в 2004—2008



Герб Ирака, утвержденный 22.01.2008

Иракский Курдистан

Курды – ираноязычный народ, проживающий компактно на сопредельных территориях Турции, Ирана, Сирии и Ирака; дисперсно живут в Закавказье.

На данный момент курды – многомиллионный народ с древнейшей историей и уникальной культурой, существенно отличающейся от культуры соседних арабов, турок и персов, не имеют собственного государства.

На протяжении всей своей истории, которой более 2 тыс. лет, курды боролись за свою независимость, подвергаясь дискриминации и истреблению.

После I мировой войны появилась надежда на независимость Курдистана – в 1922 г. появилось самопровозглашенное королевство Южный Курдистан, флагом которого было зеленое полотнище с красным кругом в центре, на котором был белый полумесяц.



Однако территория, на которой проживали курды, была разделена между Турцией и Ираком и в 1923 г. королевство было ликвидировано.

Затем, в 1927 г. на территории Восточной Турции была провозглашена Араратской Курдской Республики, которая была разгромлена турецкими войсками в 1930 г.

Флаг этого государства состоял из красной, белой и зеленой горизонтальных полос, а на белой полосе было изображено золотое солнце с 21 лучом, символизирующим 21 курдскую провинцию – национальная эмблема курдов.



В 1941 г. Иранский Курдистан стал буферной зоной между советской и британской оккупационными зонами в Иране, где фактически существовало независимое курдское государство во главе с Кази Мухаммедом. Затем на части этой территории 12 декабря 1945 г. была провозглашена независимость Демократической Республики Азербайджан с центром в Тебризе. А 24 января 1946 г. в Мехабаде Кази Мухаммед провозгласил создание Республики Курдистан, более известной как Мехабадская Республика, которая считала себя автономией в составе Ирана, однако претендовала на определенный суверенитет во внутренней и внешней политике.



Герб Республики Мехабад

В мае 1946 г. Советские войска были выведены с территории Ирана, а 21 ноября 1946 г. на территорию Иранского Азербайджана начался ввод иранских войск. 15 декабря 1946 г. они захватили Тебриз и руководители Демократической Республики Азербайджан бежали в СССР.

Вскоре шахские войска вошли и в Мехабад и 30 марта 1947 г. Кази Мухаммед и его ближайшие сподвижники были публично повешены на площади Чарчара, где была провозглашена независимость Республики Курдистан.


Флаг Республики Курдистан также состоял из красной, белой и зеленой горизонтальных полос с изображением на белой полосе золотого солнца с 21 лучом.

В настоящее время этот флаг (соотношение сторон – 2: 3) является официальным в Регионе Курдистан Ирака.

Красный цвет флага символизирует кровь мучеников, которую они проливали ее за свободу Курдистана, зеленый – красоту природы Курдистана, белый – мир и равенство всех граждан Курдистана, желтый – жизнь, которую дарует Солнце.

Солнце на флаге располагается так, что проходящий по центру флага меридиан рассекает верхний луч пополам, а внизу разделяет два соседних луча

Эмблема солнца несет в себе религиозный и культурный смысл и наследуется курдами со времен античности. Она имеет 21 луч, одинаковые по форме и по размерам, а само число 21 является ключевым в езидской курдской религиозной традиции.



После прихода к власти в Ираке, генерал Касем в 1961 г. начал войну против курдов. Эту войну в июне 1963 г. продолжила и партия БААС. В общей сложности война продолжалась с перерывами 30 лет – до 1991 г.

Саддамом Хусейном проблема курдов была «решена» принятием 11 марта 1974 г. закона о курдской автономии.

Однако курдов это решение не устраивало. В ответ на их выступления в Иракском Курдистане стали проводиться этнические чистки – вместо курдов на север Ирака переселяли арабов из южных районов. Так, во второй половине 1970-х гг. из Иракского Курдистана было депортировано свыше 700 тысяч человек, уничтожено в 1975—1988 гг. около 4 тысяч курдских деревень.

Многие курды надеялись на полную независимость после краха режима Хусейна в 2003 г. Но Турция опасалась, что независимый Курдистан в Ираке, будет предъявлять требования к Турции по независимости курдов проживающих на ее территории. Поэтому турки предприняли вторжение на территорию иракских курдов. США поддержали Турцию и на данный момент вопрос о независимом Курдистане остается открытым.



Флаг курдского парламента в изгнании



Фронта национального освобождения Курдистана

Также действует и Региональное правительство Курдистана, гербом которого является орел, крыльями обвивающий стилизованный золотой солнечный диск с лучами цветов курдского национального флага: красными и зелеными. В когтях орла черная лента с названием «Региональное правительство Курдистана» на курдском, арабском и английском языках.



В гербе содержится символическое число «четыре», которое неоднократно повторяется: в каждом крыле орла по четыре пера, хвост состоит из четырех перьев, солнце имеет по четыре красных и зеленых луча. Это число символизирует, что территория Курдистана разделена между четырьмя государствами (Турция, Ирак, Иран и Сирия), а также, что Иракский Курдистан состоит из 4-х провинций: Эрбиль, Дохук, Сулеймания и Киркук, хотя Киркук в настоящее время не входит в состав Иракского Курдистана, но Региональное правительство делает все возможное для воссоединения.

Также орел Курдистана ассоциируется с Саладином или Салах ад-Дином Айюби (1138—1193) – султаном Египта и Сирии, который происходил из знатного курдского рода и был талантливым полководцем и общепризнанным лидером мусульманского мира XII в. В настоящее время его герб – «орел Саладина» является основной фигурой многих арабских стран.

Иран

Исламская Республика Иран – теократическая республика, имеющая элементы религиозной и республиканской власти.

Площадь: 1 648 000 км².

Столица: Тегеран.

Государственный язык: персидский (фарси).

Главой государства является лидер исламской революции – рахбар (руководитель).

Высший орган законодательной власти – однопалатный парламент – меджлис (маджлесе шоурае эслами).

Глава исполнительной власти – президент (раис джомхур), возглавляющий правительство и являющийся высшим после рахбара официальным лицом.

Административное деление: 28 останов (провинций).

Ранние персы были кочевым арийским народом, перебравшимся через Кавказский хребет на Иранское плато и создав здесь в начале III тыс. до н.э. свои государственные образования. В VII в. до н.э. персы обосновались на территории области Фарс, захваченной позднее ассирийцами. В 550 г. до н.э. царь Кир покорил державу Медеса, вассалами которой были персы, и основал Персидскую империю, до образования Римской – самую большую в мире. В 539 г. до н.э. Кир завоевал Анатолию и Вавилонию вместе с Сирией и Палестиной. Дарий I в 529—485 гг. до н.э. расширил границы империи до Афганистана на востоке, Индии на северо-западе и Дуная на севере. В войнах с Грецией (499—449 до н.э.) Персия стала доминирующим государством древнего мира. Но в 331 г. до н.э. Александр Македонский победил Персию и начался эллинистический период ее истории. После смерти Александра Персией правила династия Селевкидов, основанная его сподвижником Селевком. Империю Селевкидов сменила Парфянская, которой правила династия Сасанидов – выходцев из Фарса. Но постоянное противостояние с Римом ослабило империю и сделало ее добычей арабов-мусульман. В 650 г. они захватили историческую столицу Персии г. Истахр (Персеполь) и ей 850 лет правили иноземцы. Затем власть перешла к иранской династии Сефевидов. В 1736 г. шахом Персии в результате дворцового переворота стал тюрк-афшар Надир-шах. Он восстановил прежние границы страны, завоевал Индию, Бухару и Хиву, но был убит в 1747 г.

После периода анархии в 1779 г. к власти в Персии пришла династия Каджаров и начался период новых войн, в том числе и с Россией. Согласно Гулистанскому (1813) и Туркманчайскому (1828) договорам Персия утратила Грузию, Дагестан, Абхазию, Карабах, ханства Северного Азербайджана и Восточную Армению, а ее границей с Россией стала река Аракс.

В конце XIX – начале XX вв. Персия стала ареной борьбы Великобритании с Россией, разделивших ее на сферы влияния.

В I мировую войну Персия заявила о нейтралитете, но была оккупирована русскими, английскими и турецкими войсками.

21 февраля 1921 г. в результате военного переворота к власти пришел Реза-хан, который в 1925 г. был провозглашен шахом, основав династию Пехлеви.

В 1935 г. название страны официально было изменено на Иран.

В 1941 г. в Иран были введены английские и советские войска, Реза-шах отрекся от престола в пользу сына – Мохаммада Реза Пехлеви.

11 февраля 1979 г. в результате вооруженного восстания власть в стране перешла к Исламскому Революционному совету и по результатам референдума 1 апреля 1979 г. Иран был объявлен исламской республикой во главе с аятоллой Хомейни. В период войны с Ираком (1980—1988) в стране фактически была установлена исламская диктатура, но после смерти Хомейни (4 июня 1989) в Иране началась либерализация экономической и политической жизни.

Флаг

В руинах древнего восточноиранского г. Хабис археологи нашли знамя небольшого размера, изготовленное из металла, на котором изображены лев и солнце. Оно датируется примерно 3000 г. до н.э. и является одним из самых древних знамен на земле, сохранившихся до нашего времени.

В XV в. флаги с изображением льва и солнца уже использовались в Персии качестве государственных символов.

В 1826 г. был учрежден государственный флаг, на белом полотнище которого были изображены три черные льва.

А в конце XIX в. в Персии был учрежден флаг, который стал предшественником современного государственного флага страны. На его белом полотнище с широкой зеленой каймой был изображен золотой лев, идущий на фоне восходящего золотого солнца с золотыми лучами.



На военно-морском флаге верхняя и нижняя кайма были зеленые, боковые две – красные.

В октябре 1906 г. шах Муззафар эд-Дин созвал всеиранское собрание, в работе которого приняли представители духовенства и сторонники светских реформ. Результатом собрания стало принятие шахом Конституции. В ней приводилось описание государственного флага, который впервые был поднят 14 августа 1905 г.: полотнище из зеленой, белой и красной полос. Причем, зеленый и красный цвета были очень светлого оттенка, а длина полотнища в 9—11 раз превышала его ширину.



В 1933 г. были установлены новые пропорции флага – 1: 3, цвета приобрели более темный оттенок (такой они имеют и на современном флаге) и появились изображение льва и солнца.



В первые месяцы существования Исламской Республики государственным флагом оставался прежний, но без государственного герба.



Собственный флаг Исламской Республики Иран (пропорции 4: 7) официально учрежден 29 июля 1980 г., после его одобрения в мае этого года аятоллой Хомени.



Он также состоит из зеленой, белой и красной горизонтальных полос. В центре белой полосы изображена государственная эмблема, но на флаге она не зеленая, а красная, в знак памяти о мучениках за веру. По нижнему краю зеленой полосы и верхнему краю красной белым цветом стилизованными арабскими буквами по 11 раз написан девиз: «Аллах Акбар» («Аллах велик»), что символизирует ислам – государственную религию, которую исповедуют 98% населения страны. Числа 11 и соответственно 22, символизируют 22 число 11 месяца бахман 1357 г. по персидскому календарю (соответствует 11 февраля 1979 г.) – дату, когда в Иран вернулся аятолла Хомени и началась антишахская исламская революция (иранский календарь – лунный и базируется на знаках зодиака, год начинается 21 марта и одиннадцатый месяц приходится на знак Водолея).

В январе 2003 г. рисунок эмблемы и написание девиза на флаге были незначительно изменены.

Зеленый цвет символизирует плодородие земли, белый – мир, красный – силу и власть. Изображение льва у шиитов является символом справедливости, изображение солнца – символом чистоты.

Герб

До 1979 г. государственный герб и в период правления династии Каджаров, и в период правления династии Пехлеви оставался практически неизменным: в обрамлении золотого венка из ветвей лавра и дуба золотой лев, стоящий на основании и держащий в лапе саблю, над ним восходящее золотое солнце. Венчала герб золотая шахская корона. Отличались гербы в этот период только видом короны и формой венка.



Правление династии Каджаров (1787—1925)



Правление династии Пехлеви (1925—1979)

В 1957—1979 гг. герб имел знаки Ордена Льва и Солнца I степени.



Большой герб Ирана (1957—1979)

Орден Льва и Солнца учрежден в 1808 г. шахом Фетх-Али (1795—1843) по образцу французского ордена Почетного легиона. Существовало пять степеней, знаки которых имели от восьми до пяти длинных лучей. В центральном медальоне орденских знаков и звезд был изображен лев на фоне восходящего солнца (возлезающий – на знаках для иностранцев, стоящий с саблей в лапе – для подданных шаха).

Орденский знак I степени представлял собой восьмиконечную серебряную звезду с бриллиантовой огранкой лучей, которые были позолоченными.

После прихода к власти династии Пехлеви внешний вид орденских знаков был изменен: увеличился центральный медальон с изображением льва, ободок вокруг него стал из зеленой эмали с огранкой под бриллианты, алмазы или жемчужины, лучи звезды утратили огранку, а на звезде I степени самые длинные лучи были покрыты зеленой эмалью.

Знаки высших степеней ордена Льва и Солнца, предназначенные для вручения высокопоставленным лицам, особенно иностранцам, могли дополнительно украшаться бриллиантами или другими драгоценными камнями.

В первые месяцы существования Исламской Республики государственным гербом оставался герб шаха, с которого была убрана монархические символы: венки и корона.



10 мая 1980 г. учрежден новый герб. Его основу составляет персидское слово «Аллах», что символизирует Исламскую Республику, которой сам Аллах предвещает счастье и указывает правильный путь.



В середине герба – вертикально поставленный меч – символ силы и власти. Над мечом – знак «Ташдид» (похожий на букву W). В арабском написании знак используется для обозначения сдвоенности букв, здесь же обозначает двойную силу меча и символизирует стойкость и мужества, а также – раскрытый Коран, следовательно – и исламскую религию. Четыре полумесяца, расположенные справа и слева от меча, символизируют слово «Аллах» (действительно, в них есть схожесть с арабским написанием этого слова) и рост влияния исламской религии. Вместе с мечом они образуют число пять, что символизирует пять принципов Ислама.

Симметричное оформление герба является символом равновесия и прочности. Форма герба напоминает тюльпан, в память о молодых людях, которые погибли, защищая Иран: согласно античной иранской мифологии на могилах молодых солдат, погибших за родину, вырастали красные тюльпаны. И до сих пор в Иране тюльпан считается символом мученичества.

Герб своей формой напоминает глобус, что символизирует борьбу за консолидацию иранского общества и солидарность со всеми угнетенными народами во всем мире. Зеленый цвет герба является символом роста, развития, увеличения и пути к Аллаху, хотя на флаге герб изображается красным цветом.

Йемен

Республика Йемен – парламентская республика.

Площадь: 536 869 км².

Столица: Сана.

Государственный язык: арабский.

Глава государства – президент. Глава правительства – премьер-министр. Высший законодательный орган – Консультативный совет.

Согласно новой конституционной поправке 2001 г. был создан двухпалатный законодательный орган, который состоит из Консультативного совета (Шура) и палаты представителей (депутатов).

Административное деление: 19 провинций (мухафазов).

Более двух тысяч лет тому назад на территории нынешнего Йемена уже существовали высокоразвитые рабовладельческие государства: королевство Минэ (1200—650 гг. до н.э.), в X в. до н.э. возникло королевство Саба, на территории которого находились королевства Катабан и Хадромот; королевство Химьяр (I в. до н. э. – 500 г. н.э.).

В VI в. Йемен завоеван Абиссинским королевством (Эфиопия), затем – Персией, а в VII в. – Арабским халифатом.

В XVI в. португальцы захватили остров Сокотра, откуда пытались овладеть Аденом. Позднее египетские мамлюки захватили Сану. В 1517 г. Османская империя захватила Египет, а в 1538 г. и большую часть Йемена.

Процесс разделения Йемена на два государства начался с захвата англичанами Адена в 1839 г. и с повторной оккупации Саны Османской империей в 1849 г. В результате освободительной войны, в 1911 г. Северный Йемен получил статус автономии в составе Османской империи, а после ее распада – 30 октября 1918 г. был провозглашен независимым королевством, король которого являлся и имамом – религиозным лидером страны.


26 сентября 1962 г. в столице страны произошел военный переворот и 27 сентября Северный Йемен был провозглашен Йеменской Арабской Республикой.

Южная часть Йемена, находившаяся под британским протекторатом, состояла из королевской колонии Аден и 14-ти мелких княжеств. 11 февраля 1959 г. из этих государств была образована Федерация Арабских Эмиратов юга, которая 4 апреля 1962 г. стала называться Федерацией Южной Аравии. 30 ноября 1967 г. власть в стране захватил Народный Национальный Свободный Фронт Освобождения (НЛЕЛФ), который провозгласил образование Народной Республики Южный Йемен. 30 ноября 1970 г. государство стало называться Демократическая Народная Республика Йемен.

21 мая 1990 г. Арабская Республика Йемен и Демократическая Народная Республика Йемен объединились в одно государство – Республику Йемен. Столицей государства стала столица Северного Йемена, а столица Южного Йемена стал торговым центром.

Флаг

Как и у других прибрежных стран Аравийского полуострова, флагом королевства Йемен первоначально был красный флаг, происходивший от символа правителя Мекки эмира Хасана – потомка Мохаммеда. Затем, для отличия от флагов других стран Аравии, он был дополнен надписью.



Флаг Мутаваккилитского Королевства Йемен в 1918—1923 гг.



Флаг Мутаваккилитского Королевства Йемен в 1923—1927 гг.

В 1927 г. был учрежден новый государственный флаг: в середине красного полотнища белый кривой меч «джамбия» и пять белых звезд, в углах и над мечом, которые символизировали пророка Мухаммеда, его дочь Фатиму, зятя Али и их двух сыновей – Хасана и Хусейна, ставших вождями мусульман. По другим версиям пять звезд символизировали пять догм Корана, пять ежедневных молитв правоверных мусульман, пять районов страны.




Этот флаг, созданный на религиозных мотивах, был упразднен после провозглашения 27 сентября 1962 г. Северного Йемена республикой, а 1 ноября 1962 г. был учрежден флаг республики (пропорции 2: 3): красно-бело-черный с зеленой звездой в центре.

Красная полоса символизировала революцию, белая – свободу, черная напоминала о страданиях народа в годы господства реакции. Зеленая пятиконечная звезда символизировала плодородие земли.



Флагом британской колонии Аден в 1937—1963 гг. был британский «синий флаг» в вольной части которого был изображен бэдж, символизовавший расположение колонии: плывущие по волнам на фоне берега две местные лодки с косыми парусами.



Имели свои собственные государственные флаги и Федерация Южной Аравии, и входившие в ее состав султанаты и эмираты.



Флаг Федерации Южной Аравии (1959—1967)



Флаг султаната Лахдж



Флаг султаната Катири (1950)



Флаг штата Аден (1963)



Флаг султаната Фадли



Флаг султаната Вахиди-Баль-Хаф



Флаг султаната Верхняя Яфа



Флаг султаната Вахиди-Хаббан



Флаг султаната Махра, Кишн и Сокотра



Флаг султаната Нижний Аулаки



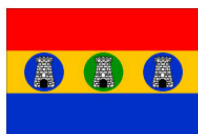
Флаг эмирата Бейхан



Флаг султаната Нижняя Яфа



Флаг эмирата Дала



Флаг султаната Куайти

30 ноября 1967 г. власть в Федерации Южной Аравии захватил Народный Национальный Свободный Фронт Освобождения, а через три дня флаг фронта стал государственным флагом Народной Республики Южный Йемен. Он (пропорции 2:3) состоял из красной, белой и черной горизонтальных полос равной ширины и голубого треугольника у древка с красной звездой, обращенной от древка.



Красный цвет символизировал революцию, белый – чистоту идей, черный – прошлое господство феодалов и время реакции, голубой треугольник – народ страны, красная звезда – революционный дух и единство народа.

Флаг единого Йемена, который был впервые поднят бывшим президентом Арабской Республики Йемен и президентом Йеменской Республики Али Абдаллахом Салехом в г. Адене 22 мая 1990 г., состоит из трех горизонтальных полос: красной, белой и черной (пропорции 2: 3) без каких-либо дополнительных элементов.

Цвета флага имеют следующие значения: оба бывших государства были созданы революциями (красный), они объединились мирно (белый), должны всегда помнить о прошлых тяжелых временах (черный), но надеяться на лучшее будущее (белый).



Герб Мутаваккитского Королевства Йемен представлял собой серебряный щит, поле которого надвое разделено золотой зубчатой стеной: в верхней части – куст кофе, в нижней – голубые волны; щит был увенчан короной и наложен на два перекрещенных государственных флага.



Гербом Федерации Арабских Эмиратов юга, затем – Федерации Южной Аравии было изображение серебряного опрокинутого полумесяца, между рог которого располагалась серебряная звезда, а под ней – кхальар (кривой кинжал). Полумесяц был перевит двумя лентами цветов флага со свободными концами.



Герб Арабской Республики Йемен, учрежденный 1 ноября 1962 г., был создан по образцу герба Египта: на груди золотого орла Сал-ад-Дина дважды рассеченный щит с серебряной каймой, что соответствовало рисунку государственного флага. На зеленом цоколе, под лапами орла, арабской вязью начертано название страны: «Аль-Джумхурия аль-Арабия аль-Йамани».



В 1966 г. был учрежден другой герб Арабской Республики Йемен. Его основой также был золотой орел Сал-ад-Дина, однако голова орла была обращена влево, крылья сложены, а на груди был треугольный щиток поверх двух перекрещенных государственных флагов и факела. На щитке было изображение подобное изображению на щите королевского герба: золотая стена, ветка кофе и голубые волны. В лапах орел держал зеленую ленту с названием государства на арабском языке.

Орел символизировал силу народа, пылающий факел – его свободу.



Новый герб Арабской Республики Йемен был утвержден в 1974 г. Он представлял собой серебряного орла с распростертыми крыльями, на груди которого щит, с изображением, аналогичным королевскому гербу: золотая зубчатая стена, куст кофе и голубые волны. В лапах орел держал два перекрещенных государственных флага и ленту с названием государства на арабском языке. Орел символизировал силу и свободу народа, его распростертые крылья – защиту и охрану страны.



После учреждения флага Народной Республики Южный Йемен вскоре был учрежден и ее герб, который в соответствии с Конституцией 1970 г. стал гербом Народной Демократической Республики Йемен. Он представляет собой золотого орла Сал-ад-Дина на груди которого щит с серебряной каймой и рисунком государственного флага. Орел покоится на золотом цоколе, на котором начертано название государства на арабском языке: «Джумхурия аль-Йаман аль-Димукратиа асх-Схааби».



Основой для государственного герба объединенной Республики Йемен, утвержденного 24 мая 1990 г., стал государственный герб Арабской Республики Йемен.



На груди серебряного орла с распростертыми крыльями серебряный щит с золотой каймой. Щит разделен золотой зубчатой стеной: в верхней части – зеленый куст кофе с красными плодами, в нижней – волнистые голубые пояса. Орел держит в лапах золотую ленту с названием государства «Аль-Джумхурия аль-Йамания» и золотые древки двух национальных флагов.

Орел символизирует силу и энергию объединенного йеменского народа, распростертые крылья – защиту страны. Золотая стена – существовавшую примерно с 1000 г. до н. э. до 570 г. на территории нынешнего Йемена плотину Ма'риб, которая тогда считалась чудом техники. Ее изображение также напоминает о древней культуре йеменского народа, а вместе с изображением волн символизирует оросительные системы, без которых не могли существовать в пустыне ни древняя, ни современная цивилизации.

Куст кофе напоминает о его производстве в древнем йеменском городе Мокко и о том, что кофе был долгое время самым важным экспортным товаром Северного Йемена.

Казахстан

Республика Казахстан – президентская республика.

Площадь: 2724900 км².

Столица: Астана.

Государственный язык: казахский.

Глава государства – президент, высший законодательный орган – парламент, который состоит из двух палат: сената и мажилиса. Исполнительную власть в стране представляет и осуществляет кабинет министров.

Административное деление: 14 областей.

Первые свидетельства жизни человека на территории Казахстана, обнаруженные археологами в горах Каратау и Южном Казахстана, относятся к эпохе палеолита.

Письменные свидетельства о союзе племен, населявших территорию республики – саков – датируются серединой I тыс. до н. э. Геродот и другие авторы повествуют о многочисленных контактах саков с Ахеменидским Ираном и их борьбе с армиями Кира, Дария и Александра Македонского.

Политическая и этническая карты Казахстана были значительно изменены в эпоху Великого переселения народов и раннего Средневековья (VI—VIII вв.). Важную роль в этом сыграл Тюркский каганат, под властью которого оказались территории от Босфора до Енисея.

В конце X в. территория Казахстана оказалась в составе государства Караханидов. В этот период многие казахские города превосходили по численности европейские, став культурно-политическими центрами. В XIII в. тюркские племена, населявшие Казахстан, вошли в состав монгольской империи. После ее распада, в конце XIV – начале XV вв. часть территории Казахстана вошла в Узбекское ханство. Из-за феодальных междоусобных войн в ханстве казахские племена постепенно откочевали в Западное Семиречье, где в 1463—1466 гг. возникло Казахское ханство, разделившееся в 1534 г. на три самостоятельных жуза: Старший, Средний и Младший. 10 октября 1731 г. Младший жуз вошел в состав Российской империи, а к 1846 г. в ее составе был весь Казахстан, на территории которого были образованы шесть областей в составе трех губерний.

После Октябрьской революции на территории Казахстана было провозглашено несколько государств, которые к 1920 г. были ликвидированы большевиками и 26 августа 1920 г. в составе РСФСР была образована Киргизская Автономная Советская Социалистическая Республика, Пятым Всеказахстанским съездом Советов (5—19 апреля 1925 г.) переименованная в Казахскую АССР.

В результате национально-государственного размежевания Средней Азии в 1924—1925 гг. в состав Казахской АССР вошли все исторические казахские земли. В 1936 г., в соответствии с новой Конституцией СССР, она была преобразована в Казахскую ССР.

25 октября 1990 г. Верховный Совет Казахской ССР принял Декларацию о государственном суверенитете республики в рамках СССР.


10 декабря 1991 г. ее название было изменено на «Республика Казахстан», а 16 декабря 1991 г. Верховный Совет республики принял закон «О государственной независимости Республики Казахстан».

Флаг

Первым казахским флагом, очевидно, был флаг Казахского ханства (1465—1819), который представлял собой голубое полотнище с изображением тугры в центре и трех звезд у древка. Так как казахи-тюрки считали Небо своим отцом, то их голубое знамя символизировало преданность отцу-прародителю.



Возникшие после Октябрьской революции на территории Казахстана государственные образования также имели собственные флаги.



Пантюркистский флаг (1918—1922)



Флаг правительства Алаш-Орды (1917—1920)

Флаг Казахской ССР был утвержден Конституцией республики, принятой Чрезвычайным Десятым Всеказахстанским съездом Советов 26 марта 1937 г. Согласно ее статье 123 государственный флаг «состоит из красного полотнища с изображением на его верхнем углу у древка золотых серпа и молота и золотыми буквами «Казахская ССР». Надпись выполнялась на русском и казахском (латиницей) языках.




С 1947 г. надпись на казахском языке стала изображаться кириллическими буквами, кроме того, серп и молот стали изображаться у древка по середине флага, а надпись размещалась в две строки по верхнему краю флага.



24 января 1953 г. был утвержден новый флаг, который соответствовал флагу СССР, но на расстоянии от нижнего края в $\frac{1}{9}$ ширины флага имел голубую горизонтальную полосу, шириной $\frac{2}{9}$ ширины флага.



В конце 1980-х гг. в Казахстане, с развитием национального движения, появилось несколько вариантов национального флага, вернее флагов, претендовавших на статус национального. Так сторонники партий Алаш, Азат (Свобода) и других использовали голубое полотнище со звездой, образованной двумя желтыми квадратами.



Существовал и другой подобный флаг: в центре голубого полотнища желтый круг с вписанной в него белой восьмилучевой звездой.



Вскоре после провозглашения суверенитета Казахстана была создана рабочая группа из народных депутатов, видных представителей культуры, науки и искусства Казахстана для разработки нового государственного флага. Был объявлен конкурс на лучший проект флага, на который поступило 453 проекта и 142 письма с различными предложениями. Среди них были проекты голубого флага с белыми полосками по краям, белого с изображением волчьей головы, голубого с изображением шанырака (элемент юрты) и пятиконечной звезды. Предлагалось использовать и символику существующих в Казахстане религиозных конфессий.

С поступившими предложениями и проектами Государственная комиссия работала несколько лет, но проект, который можно было принять целиком и без изменений, не был определен. Тогда ведущие художники страны сделали попытку соединить различные проекты. Из них лучшим был признан проект художника Шакена Ниязбекова: голубое полотнище (соотношение сторон 1: 2) в центре которого изображение золотого солнца с 32 лучами, под ним – золотой парящий степной орёл, а у древка – вертикальная полоса национального орнамента. Кстати, изобразить на флаге летящего степного орла предложил президент страны Нурсултан Назарбаев.

Впоследствии Шакен Ниязбеков говорил: «Флаг создавался от души, от желания сделать для Казахстана, для нашей республики самое хорошее, самое доброе, чтобы нашу республику не только узнавали, а чтобы уважали и любили. Голубому небу, яркому солнцу поклоняется все живое, все существующее на Земном шаре, поэтому я и взял эти цвета».

Законом «О Государственном флаге Республики Казахстан» от 4 июня 1992 г. этот проект был утвержден государственным флагом страны. 6 июня 1992 г. Государственный флаг Республики Казахстан был поднят над резиденцией президента, а Государственный флаг Казахской ССР, на основании постановления Верховного Совета, был передан на вечное хранение в Государственный музей республики.



Примечательно, что первоначально орнамент на флаге был красного цвета, символизируя одну из достопримечательностей Казахстана – красных тюльпанов. Но вскоре после учреждения флага художник Ш. Ниязбеков с разрешения президента страны Н. Назарбаева перерисован национальный орнамент на флаге, изобразив его желтым.

Окончательно вид государственного флага был утвержден Указом президента страны от 24 января 1996 г., имеющего силу Закона.



В традиционной геральдике каждый цвет символизирует определенное понятие. Так золото олицетворяет могущество, силу, богатство, постоянство, знатность, веру, справедливость, добродетель, милосердие, верность, процветание и благополучие. Синий цвет символизирует честность, целомудрие, верность, безупречность. Кроме того этот цвет соответствует небу и воздуху и имеет глубокое символическое значение в тюркской культуре. Так, почти во всех языках тюркскоязычных народов понятия «синий» и «небо» обозначаются одним словом и синий цвет воспринимается как небесный, священный, обетованный, заветный, исконно чистый, высший. Это объясняется тем, что древние тюрки были небопоклонниками. На территории Казахстана с древнейших времен вера в Тенгри – Небо, несущая

в себе идею Единобожия, была распространена задолго до появления великих мировых религий – буддизма, христианства и ислама. Эта вера прошла через века и еще в начале XX в. казахи над могилами святых возводили купол и окрашивали его в голубой цвет, имитируя модель мира: на четыре столба, олицетворяющие четыре стороны света, опирается сферический купол – символ неба.

Таким образом, бирюзово-голубой цвет казахстанского флага (тюрк-блю) символизирует чистое небо Казахстана и его устремления в будущее.

Солнце – источник жизни, поэтому – это символ возрождения (рождение дня после ночи), движения и времени. Согласно канонам геральдики солнце символизирует богатство и изобилие, поэтому его лучи на флаге имеют форму зерна – основы изобилия и благополучия.

Орел символизирует волю, свободу и независимость, щедрость, зоркость, власть и великодушие, высоту помыслов и идеалов народа. В символике народов и этнических групп, населявших Казахстан, изображение степного орла или беркута имеет давнюю традицию, так как для кочевников-степняков – это символ свободы, независимости, стремления к цели, к высоте, полет в будущее. Вместе с тем, орел – сильная птица, способная дать достойный отпор любому, кто пытается помешать ему или напасть на него.

Орнамент – единство многообразного народа Казахстана. В казахском орнаменте наиболее распространен зооморфный узор – «Кошкар-муйыз» (бараньи рога) и с древних времен орнамент был не просто декоративным элементом, украшающим одежду, посуду, жилище, а магическим знаком, охраняющим человека от воздействия злых сил.

Для государственного флага был разработан специальный орнамент, сочетающий в себе основные узоры традиционного декоративного искусства казахов.

Современный вид государственного флага утвержден Конституционным законом Республики Казахстан от 5 июня 2007 г. №258—3 «О Государственных символах Республики Казахстан».

1 апреля 2008 г. взамен государственного стандарта Республики Казахстан СТ РК 988—96 «Государственный флаг Республики Казахстан» был введен в действие новый государственный стандарт Республики Казахстан СТ РК 988—2007 «Государственный флаг Республики Казахстан», которым утверждены требования к форме, размерам и техническим требованиям по изготовлению и использованию государственных символов Республики Казахстан, а также материальным объектам с их изображением.

В этом государственном стандарте установлены новые требования к изготовлению материальных объектов с изображением государственного флага или элементов его символики. Так, на материальных объектах допускается изображать государственный флаг в виде реющего полотнища на древке, на флагштоке, с наконечником или без них, а при производстве материальных объектов с изображением государственного флага или элементов его символики могут использоваться любые технологии, но при этом должны быть обеспечены четкость изображения элементов символики, установленная гамма цветов полотнища и символики, пропорциональность размеров и соответствие композиционному решению.

В соответствии с Указом Президента Республики Казахстан «О лицензировании», имеющего силу Закона, с 2004 г. деятельность по изготовлению государственного флага Республики Казахстан, а также материальных объектов с его изображением подлежит лицензированию.

Герб

Первый герб Казахской АССР был учрежден Конституцией республики, принятой в 1924 г. В говорится, что герб – общий с гербом РСФСР, но вместо надписи «РСФСР» – надпись «Киргизская Социалистическая Советская Республика Российской Федерации»

на русском и киргизском языках. Использование слов, производных от названия «Киргизия» не было ошибкой, так как до 1925 г. именно так и назывался Казахстан.

В 1924—1925 гг. в результате национально-государственных размежеваний территорий народов Средней Азии, в состав Казахстана были переданы Сырдарьинская и Семиреченская области Туркменской АССР, населенные в основном казахами. В связи с увеличением территории республики Казахская АССР была преобразована в союзную республику. 26 марта 1937 г. Чрезвычайный Десятый съезд Советов Казахстана принял Конституцию Казахской ССР, которая утвердила ее герб: в красном поле, в золотых лучах восходящего солнца, перекрещенные золотые серп и молот, обрамленные венком из золотых пшеничных колосьев. Венок с каждой стороны перевит дважды красной лентой с девизом «Пролетарии всех стран, соединяйтесь!» на казахском (справа) и на русском (слева) языках. Основание венка перевито красной лентой с названием республики на этих же языках (все надписи выполнены серебром). Герб увенчан красной пятиконечной звездой с серебряным кантом.

16 мая 1937 г. Союз художников Казахской ССР подвел итоги конкурса на лучшее изображение герба, победителем которого было признано изображение, выполненное художниками Черкесом и Нифонтовым (Никифоровым). Однако вместо предусмотренных Конституцией надписей «Казахская С. С. Р.» на казахском и русском языках на ленте герба были аббревиатуры «QSSR» и «КССР». Это несоответствие было устранено в 1951 г. с принятием новой Конституции Казахской ССР.



В 1939 г., в связи с работой по переводу казахской письменности с латинизированного алфавита на алфавит на основе русской азбуки, Указом Президиума Верховного Совета Казахской ССР от 28 января в герб были внесены соответствующие изменения, одновременно кайма звезды стала золотой, а молот стал изображаться наложенным на серп, а не наоборот, как было до этого.

10 ноября 1940 г. закон Казахской ССР о переводе казахской письменности с латинизированного алфавита на алфавит на основе русской азбуки был принят, но изменения в описании герба в Конституции Казахской ССР не были внесены. Только в 1951 г., с принятием новой Конституции республики слова в статье 121 «надпись «Казахская С. С. Р.» на казахском и русском языках» были изменены на слова: «буквы «КGGP» и «КССР».



В 1978 г. было принято новое Положение о Государственном гербе Казахской ССР, в соответствии с которым серп стал вновь изображаться наложенным на молот (как это было на гербах СССР и союзных ССР за исключением Латвийской ССР), была уменьшена интенсивность красного фона, уменьшено количество лучей солнца, а буквы аббревиатуры на казахском языке стали своим начертанием идентичны буквам русского алфавита.



Хотя этот, советский, герб был создан по канонам советской геральдики, но можно сказать, что восходящее солнце символизировало республику, которая расположена на востоке, а пшеница символизировала Казахстан, как житницу СССР.

После провозглашения Республики Казахстан независимым государством, был объявлен конкурс на лучший проект государственного герба. На него было прислано 245 проектов и 67 писем с описанием. Лучшим был признан проект архитекторов Жандарбека М. Малибекова и Шота-Амана Валиханова.

Герб утверждён Законом о Государственном гербе Республики Казахстан, принятом 4 июля 1992 г., а его первое изображение было представлено 6 июля 1992 г.



Описание герба утверждено Указом Президента Республики Казахстан от 24 января 1996 г., имеющего силу Закона: «Государственный герб Республики Казахстан представляет собой изображение шанырака (верхняя сводчатая часть юрты) на голубом фоне, от которого во все стороны в виде солнечных лучей расходятся уйки (опоры) в обрамлении крыльев мифических коней. В нижней части герба – надпись „Казахстан“. В цветном изображении Государственный герб Республики Казахстан – двух цветов: золотого и сине-голубого».

В верхней части герба изображена серебряная пятилучевая звезда. Первоначально здесь предлагалось изобразить полумесяц и три маленькие звезды, восьмиконечную или семиконечную звезду, но в окончательном варианте была выбрана пятиконечная звезда.

Круглая форма герба, от которого исходят золотые лучи солнца, символизируют мир и спокойствие, в чем жители многонационального государства убеждаются ежедневно – именно в Казахстане, на территории одной страны в мире и согласии проживает более 130 национальностей. Кроме того, круг, как наиболее близкая фигура к шару – символу совершенства – является у кочевников символом жизни и вечности.

Шанырак – это символ семейного благополучия, мира, спокойствия; символ отчего дома и вселенной. В его центре – тундык (зенитное отверстие юрты), который напоминает яркое солнце на фоне голубого, мирного неба. Купольные жерди – уйк, равномерно расходящиеся от центра по голубому пространству герба, напоминают лучи солнца. Крестообразные, тройные кульдреуши шанырака символизируют единство трех жузов, которое обеспечивает прочность страны. Таким образом, изображения этих элементов юрты символизируют миролюбие казахского народа, его призыв ко всем народам республики – сплотиться под общий шанырак, став мощными опорами их общего дома – Казахстана.

Золотокрылые с рогами в форме полумесяца фантастические скакуны – тулпары, точная копия тех, что украшают шлем иссыкского Золотого человека, в национальной казахской символике символизировали бесстрашие льва, прозорливость сокола, физическую мощь и силу быка, быстроту, скорость и грациозность лани, хитрость и находчивость лисы в борьбе против врагов. На гербе они символизируют мечту о будущем и высоту полета. Золотые крылья скакунов, напоминающие снопы золотых колосьев, символизируют труд, изобилие и материальное благополучие, Крылья символизируют мечту о построении сильного, процветающего государства, а также чистые помыслы и стремление к совершенствованию и достижению гармонии в обществе, с природой и мировой цивилизацией.

Два мифических коня как бы оберегают шанырак с двух сторон, что символизирует идею служения общему дому – Родине: беречь Родину как зеницу ока и преданно служить ей.

Пятиконечная звезда символизирует, что сердца и объятия казахстанцев открыты представителям всех пяти континентов.

Золотой цвет герба – это символ процветания и благополучия, счастливого будущего страны.

Нынешний вид государственного герба утвержден Конституционным законом Республики Казахстан от 5 июня 2007 г. №258—3 «О Государственных символах Республики Казахстан». А 1 апреля 2008 г. взамен государственного стандарта Республики Казахстан СТ РК 989—96 «Государственный герб Республики Казахстан» введен в действие государственный стандарт Республики Казахстан СТ РК 989—2008 «Государственный герб Республики Казахстан», который установил требования к форме, размерам и техническим требованиям к изготовлению и использованию государственного герба Республики Казахстан, а также материальных объектов с его изображением. В нем указано, что государственный герб может быть выполнен в объемном и графическом виде. При объемном исполнении герба голубым цветом покрывается пространство между лучами, на выпуклой части внутри «шанырака» и между «кереге», а остальные части герба – золотого цвета. Графическое изображение может быть одноцветным, двухцветным и цветным. Одноцветным является изображение, выполненное контурными линиями одного цвета. Цвет контурных линий может быть черным либо золотым. Двухцветным является изображение, выполненное в соответствии с установленной стандартом расцветки – голубого и золотого цветов. Цветным изображением государственного герба является его фотография с образца-эталона.

В кабинетах руководителей размещается объемный герб диаметром 500 мм; в залах заседаний и холлах, где предусмотрено его размещение, герб (диаметр от 1000 мм до 3000 мм, в зависимости от размеров помещения) должен размещаться на стене позади президиума – в центре или позади председательствующего; на трибунах в залах официальных заседаний герб (диаметр 250 мм) размещается в верхней части, в специально отведенном для него месте; на вывесках при входе в помещение с наименованием государственного учреждения герб (диаметр 120—200 мм, в зависимости от размеров вывески) размещается по центру в верхней части вывески.

Кроме этих требований, на прилагаемом к стандарту чертеже общего вида с наименованием составных элементов государственного герба, появились новые элементы, в том числе – Сакина (кольцо).

В соответствии с Указом Президента Республики Казахстан «О лицензировании», имеющего силу Закона, с 2004 г. деятельность по изготовлению государственного герба Республики Казахстан, а также материальных объектов с его изображением подлежит лицензированию.

Эталоны государственного флага и государственного герба хранятся в резиденции Президента Республики Казахстан в Астане, а точные копии герба и флага – в музее президентского центра культуры.

Камбоджа

Королевство Камбоджа – конституционная монархия.

Площадь: 181 035 км².

Столица: Пномпень.

Государственный язык: кхмерский.

Глава государства – король. Законодательный орган – двухпалатный парламент, состоящий из сената и Национальной ассамблеи.

Административное деление: 19 провинций (кхетов) и двух городов центрального подчинения.

Первым крупным государством на территории Камбоджи в I—VI вв. был Бапном, известный также под названием Фунань (от китайской транслитерации кхмерского слова пном – гора), располагавшееся на юго-востоке страны, с центром в дельте Меконга. Во II—IV вв. влияние Бапнома распространялось на территории современного Таиланда, Бирмы и Малайзии. К VI в. Бапном пришел в упадок и в середине этого века был завоеван ранее зависимым от него государством Ченла, правитель которого назвал новое государство Камбоджа, по имени мифического родоначальника династии аскета Камбу. Однако непрерывные войны и междоусобицы в распад в 710 г. этого государства на две независимые части – Ченла Воды на юго-востоке Индокитая и Ченла Земли в среднем течении Меконга. Через некоторое время и Ченла Воды также распалось на несколько государств, одно из которых Индрапура, попала в зависимость от правителей Явы. В IX в. правитель Индрапура провозгласил независимость своего государства Явы, построил первый религиозный центр страны и учредил официальный культ дева-раджи (бога-короля). В X—XII вв. происходит усиление этого государства и превращение его в империю Камбуджадеш, захватившую территории современных Бирмы, Таиланда, Лаоса, Вьетнама и Малайзии. Ее центром был город Ангкор, в котором располагался храм Ангкор-Ват, построенный в XII в. Это гигантское сооружение стало символом величия страны, но в XV в. город был покинут и вскоре джунгли скрыли храм на долгие века. Его местонахождение было открыто только в 1860 г. В настоящее время храм является известным всему миру символом Камбоджи, объявлен всенародным достоянием и охраняется государством, а также включен в список мирового наследия ЮНЕСКО.

В начале XV в. начался упадок империи, она постепенно теряла свои территории и к XVI в. распалась на несколько мелких владений, попавших под двойную зависимость Сима и Аннама.

В 1863 г. вслед за покорением территории Кохинхины (современный Южный Вьетнам) Франция вынудила короля кхмеров подписать договор о протекторате, который в 1884 г. был заменен новым, превратившим Камбоджу во французскую колонию. В 1887 г. она была включена в состав Индокитайского Союза.

С началом Второй мировой войны территория страны была оккупирована Японией, после капитуляции которой вновь была захвачена Францией. 12 марта 1945 г. была провозглашена независимость Камбоджи, но только в 1949 г. Франция признала этот факт, оставив на территории страны свои войска. 9 ноября 1953 г. Франция заявила о своей готовности вывести войска, подтвержденной 21 июля 1954 г. на проходившей в Женеве конференции по Индокитаю.

После проамериканского переворота в Пномпене в марте 1970 г. кхмерские коммунисты при поддержке вьетнамских войск сумели поставить под свой контроль значительные территории Камбоджи, где с 1973 г. приступили к реализации планов переустройства

страны, которые после победы «красных кхмеров» в гражданской войне и взятия ими Пномпеня в апреле 1975 г. были распространены на всю территорию страны. «Красные кхмеры» методом жесточайших репрессий против собственного народа попытались создать бестоковую экономическую модель, с тотальной трудовой повинностью и с тотальным контролем за людьми.

Территориальные претензии «красных кхмеров» к Вьетнаму и Таиланду, обострение вооруженного приграничного конфликта привели к тому, что в конце декабря 1978 г. – начале января 1979 г. кхмерские повстанцы при поддержке вьетнамских войск развернули мощное наступление, в ходе которого режим «красных кхмеров» был свергнут, Пол Пот бежал, к власти пришли кхмерские коммунисты, поддерживаемые Вьетнамом, а в стране началась гражданская война. Правительственные войска при поддержке вьетнамских войск вели боевые действия против уцелевших «красных кхмеров» и многочисленных банд, действовавших в приграничных районах. Только в сентябре 1993 г., в результате долгих переговоров между принцем Н. Сиануком, «красными кхмерами и правительством Камбоджи, были подписаны соглашения о прекращении огня и урегулировании конфликта.

В 1993 г. под эгидой ООН прошли парламентские выборы в Национальную ассамблею депутатов, которой Н. Сианук был провозглашен официальным главой государства.

Флаг

Первый известный флаг Камбоджи описан в изданной в 1862 г. «Коллекции образцов прусского военно-морского флота». Он представлял собой голубое полотнище с красной каймой и изображением герба короля в центре.



Т.е. государственным флагом страны был фактически флаг короля с красной каймой.



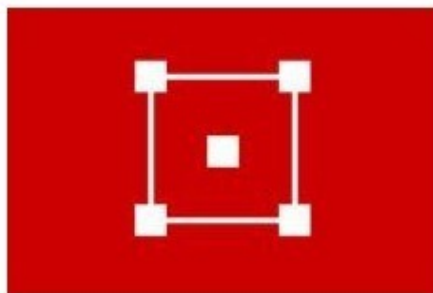
Около 1870 г. для французского протектората был утвержден другой флаг: на красном полотнище с синими краями изображение храма Ангкор-Ват. С 13 марта 1945 г. изображение храма стало стилизованным.



Подобный флаг был и в период Японской оккупации, но вместо храма было изображение пагоды.



Также в период японской оккупации, с марта по октябрь 1945 г., использовался и другой флаг – красное полотнище в центре которого белая фигура в виде контура квадрата с пятью малыми белыми квадратами по его углам и в центре.




19 октября 1948 г. был учрежден флаг независимого государства, на котором синяя кайма осталась лишь по верхней и нижней сторонам (пропорции полос: синие – 1/4 ширины флага, красная – 1/2), а изображение храма Ангкор-Ват стало более стилизованным.

Синий цвет символизировал власть и волю короля; белый – веру в короля; красный, национальный цвет, – готовность народа умереть за короля и страну.



После путча страна была провозглашена Республикой Кхмеров и 8 октября 1970 г. был учрежден ее флаг, сохранивший прежние символы. В первой красной четверти этого синего флага был изображен храм Ангкор-Ват, а во второй четверти – в ряд три белые пятиконечные звезды. Синий цвет символизировал республику, а звезды – Южную, Центральную и Северную части страны (по другой версии они являются воинскими знаками различия руководителя путча полковника Лон Нола).



После победы в гражданской войне «красных кхмеров», 5 января 1976 г. для «Демократической Кампучии» был учрежден новый флаг: красное полотнище с золотым изображением храма Ангкор-Ват, три башни которого символизировали революцию, национальные традиции и народ.



Известен и другой вариант этого флага – со стилизованным золотым изображением храма Ангкор-Ват.



В начале 1979 г. группа «красных кхмеров» во главе с Хенг Самрином провозгласила создание Народной Республики Кампучия, для которой 7 января 1979 г. был учрежден флаг, на красном полотнище (пропорции 2: 3) которого было также золотое изображение храма Ангкор-Ватс, но уже с пятью башнями, которые символизировали мир, суверенитет, демократию, нейтралитет и путь к социализму.

С 1950 г. этот флаг был флагом кхмерского фронта освобождения (с 1978 г. – Единый фронт народного спасения Кампучии).



Вскоре в стране вновь вспыхнула гражданская война, которую удалось прекратить лишь в начале 1989 г.

1 мая 1989 г. была принята Конституция согласно которой страна стала называться «Государство Кампучия», в ней же содержалось и описание новых символов государства. Флаг представлял собой синтез из флагов периода правления короля Сианука и революционной поры: полотнище из красной и голубой горизонтальных полосы, а в его центре – золотое изображение храма Ангкор-Ват с пятью башнями. Красный цвет символизировал кровь, пролитую за свободу и независимость страны, голубой – природу, храм – вечность и независимость народа и государства и счастливое прошлое.



С 1990 г. под эгидой ООН начались переговоры о мире между всеми политическими силами страны. В результате этих переговоров, с 3 февраля 1990 г. страна вновь стала называться Камбоджа, а 23 октября 1991 г. был учрежден флаг, который должен был использоваться в период управления страной ООН. Он представлял собой небесно-голубое полотнище флага ООН, в середине которого белый силуэт Камбоджи с надписью голубыми буквами названия страны на кхмерском языке.



Государственным флагом Камбоджи остался флаг, утвержденный в 1989 г., но изображение храма стало стилизованным.



24 сентября 1993 г. Камбоджа была провозглашена королевством, государственным флагом которого стал флаг, учрежденный 19 октября 1948 г. (пропорции 2: 3). Он представляет собой полотнище с тремя разновеликими горизонтальными полосами синего и красного цветов: синяя (1/4 ширины флага), красная (1/2), синяя (1/4). На красной полосе изображение храма Ангкор-Ват белого цвета.

Синий цвет флага символизирует монархическую власть, красный – народ, белый – религию (буддизм и брахманизм); храм Ангкор-Ват – Вселенную, высшие божественные силы и королевскую власть (согласно камбоджийской традиции, монарх является посред-

ником между божествами и людьми), таким образом, центральный символ флага означает триаду – Религия-Нация-Король.



Герб

При установлении французского протектората, в 1863 г. был учрежден первый герб королевства: в синем поле один на другом два кубка, на них меч и змея, а также атрибуты королевской власти.



Кубки, меч и змея остались и на гербе независимого королевства Камбоджи, учрежденного 19 октября 1948 г.




Сохранилось эти символы и на гербе Республики Кхмеров, учрежденном 8 октября 1970 г., но оно находилось в нижней части венка, обрамлявшего изображение храма Ангкор-Ват.



Герб «Демократической Кампучии» был учрежден 5 января 1976 г. Он представлял собой натуралистическую картину: рисовые чеки, плотина ГЭС и фабрика в обрамлении венка из стеблей риса.



Первым гербом пол-потовской Народной Республики Кампучия, учрежденным 7 января 1979 г., стала красная пятиконечная звезда с стилизованным изображением храма Ангкор-Ват.



Однако вскоре был учрежден другой герб: в красном поле стилизованное золотое изображение храма Ангкор-Ват с пятью башнями в обрамлении венка из стеблей риса, перевитых красной лентой; в основании венка – золотое зубчатое колесо.



На основе этого герба был создан герб Государства Кампучия, который был учрежден 30 апреля/1 мая 1989 г.: в красном поле золотой храм Ангкор-Ват, обрамленный венком из стеблей риса с зелеными листьями и золотыми колосьями; в нижней части венка золотые возникающее зубчатое колесо, в котором раскрытая золотая книга и восходящее над ней золотой солнце; венок перевит красной лентой в нижней части которой написано название государства.



Герб Камбоджи, учрежденный в октября 1991 г., создан на основе древних кхмерских символов и все его фигуры золотые, соответствующие основному цвету буддизма.

В центре герба изображены два кубка, стоящие один на другом; их обрамляет венок из колосьев риса, перевитый лентой; в нижней части венка возникающее зубчатое колесо. Колосья и колесо символизируют тесную связь рабочего класса и крестьянства. На верхнем кубке покоится раскрытая книга, которая символизирует интеллигенцию. Венчает герб солнце в виде многолучевой звезды – символ света и жизни. В его середине извивающаяся змея со свернутым в спираль хвостом – символ счастливого будущего и сохранения традиций. Венок поддерживают два фантастических животных – львы с головой слона, которые символизируют защиту, прежде всего от зла.



После провозглашения Камбоджи вновь королевством, ее государственным гербом стал герб предыдущего королевства, учрежденный 19 октября 1948 г., но с некоторыми, незначительными, изменениями.

На гербе изображены два льва, один из которых с хоботом слона, стоящие на задних лапах. В передних лапах они держат два пятиярусных зонтика-балдахина – знака королевской власти. Между ними – очертание королевской короны с лучащейся звездой в вершине.

Под короной на пьедестале – священный меч, над которым начертан священный для буддистов слог (звук) Аум (Ом), с которого начинаются многие священные тексты в буддизме и индуизме.

Кхмерские надписи на ленте у основания герба гласят: Король (правитель) – Королевство – Кампучия (Камбоджа), т. е. Король Королевства Камбоджи.



Катар

Государство Катар (Даулат Катар) – абсолютная монархия (эмират).

Площадь: 11 437 км².

Столица: Доха.

Государственный язык: арабский.

Вся полнота власти в стране принадлежит эмирам из династии аль-Тани и может передаваться по наследству только шейхам из этого рода. Исполнительной властью в стране является Совет министров, который также возглавляет эмир.

Административное деление: 10 муниципалитетов (баладият).

Земли современного Катара были заселены с глубокой древности. Уже в конце IV тыс. до н. э. здесь существовали процветающие цивилизации. После принятия в VII в. ислама Катар вошел в состав Арабского халифата. В XIII—XIV вв. был под властью эмиров Бахрейна, в начале XVI в. захвачен португальцами, затем Османской империей. В 1868 г. шейх Катара вынужденно заключил с Великобританией «Договор о вечном мире», установивший ее колониальное господство. В 1871 г. Катар вновь захвачен Османской империей.

Воспользовавшись I мировой войной, Великобритания заставила Турцию отказаться от Катара и в 1916 г. правитель Катара шейх Абдаллу ибн Касема подписал договор об установлении английского протектората.

В конце 1960-х гг. наступил кризис колониальной политики Великобритании, а ее попытка сохранить свое влияние в регионе путем создания федерации из девяти эмиратов (Бахрейн, Катар и семь эмиратов Договорного Омана) провалилась. Страны не смогли договориться между собой и 3 сентября 1971 г. Катар провозгласил независимость.

Флаг


Эмиры правящей династии использовали красный флаг. После подписания в 1853 г. «Вечного перемирия» с Великобританией, на флаге Катара, как и на флагах других эмиратов Персидского залива появилась белая полоса – знак мира.



Предположительно в 1855 г. впервые был поднят флаг, на котором линия раздела была зубчатой.



Поскольку в Катаре для окраски флага использовался натуральный красный краситель, то на солнце он выгорал и флаг приобретал коричневый (шоколадный) цвет, поэтому в 1948 г. шоколадный (марун) цвет был официально установлен цветом флага.



После провозглашения независимости страны и выхода ее из-под британской опеки государственный флаг был немного изменен: пропорции 11: 28, количество белых зубцов девять.



Герб

Вскоре после учреждения государственного герба в Бахрейне, собственный герб был принят и в Катаре (примерно в апреле 1966 г.).

Герб имел изображенные коричневым цветом два искривленные арабских меча, поверх которых располагалось название страны, над мечами изображена закрытая раковина жемчужницы, все это обрамляли две пальмовые ветви.

Раковина символизировала добычу жемчуга, которая до 1930 г. была основным родом занятий местных жителей. Искривленные мечи, типичное оружие арабов, должны были напоминать о славном прошлом, а пальмовые ветви символизировали пожелание плодородия оазисом пустыни, где проживает основная часть населения.



В 1976 г. был учрежден новый государственный герб: в золотом поле круглого щита два перекрещенных искривленных арабских меча, между ними в голубом поле четыре серебряные волнистые пояса, символизирующие воды залива, над ними плывущая парусная лодка и слева от него растущие на берегу две пальмы.

Все изображения коричневые, парус серебряный, кроны пальм зеленые. Золотой щит обрамлен кольцом пересеченным зубчато на двое: в верхней серебряной части название государства написано коричневыми арабскими буквами «Daulat Katar».

Иногда на нижней коричневой части герба пишется название страны серебряными буквами на английском языке.



Парусник указывает на то, какое большое значение имеет судоходство для жизни страны. Самые важные продукты сельского хозяйства – финики и кокосовые орехи символизируют пальмы. Мечи имеют религиозное значение и символизируют границы между правдой и неправдой.

Кипр

Республика Кипр – президентская республика в составе Содружества.

Площадь: 9 251 км² (из них 3 355 км² оккупировано турецкими войсками).

Столица: Никосия (турецкое название – Лефкоса).

Государственный язык: греческий (на оккупированной территории – турецкий).

Согласно Конституции Кипра, президентом страны должен быть грек по национальности, вице-президентом – турок. Оба избираются: президент – греческой общиной, вице-президент – турецкой.

Высший орган законодательной власти – однопалатный парламент, избираемый всеобщим прямым голосованием (56 депутатов избираются греческой общиной, 24 депутата – турецкой). Высший орган исполнительной власти – Совет министров.

С 1963 г. представители турецкой общины не принимают участия в деятельности парламента, правительства и других государственных органов.

С 1975 г. на оккупированной территории действует собственный президент со своим Советом министров.

Административное деление: шесть округов.

Кипр был заселен в глубокой древности. В XV—XI вв. до н.э. остров колонизирован ахейцами, в IX в. до н. э. – финикийцами, в конце VIII в. до н. э. – Ассирией, около 560 г. до н. э. – египетским фараоном Яхмосом II, в середине VI в. до н. э. – Ахеменидами. В 333—323 гг. до н. э. Кипр входил в состав государства Александра Македонского, в 294—258 гг. до н. э. – государства Птолемеев, в 58 г. до н. э. завоеван Римом. После раздела Римской империи в 395 г. Кипр в составе Византии, в 648 г. – завоеван арабами, в 965 г. – Византией. В 1191 г. остров захватили крестоносцы во главе с Ричардом Львиное Сердце, а 1192 г. было создано Кипрское королевство, королем которого стал француз Ги де Лузиньян.

В 1489 г. остров захватила Венеция, в 1571 г. – Османская империя. В 1878 г. Кипр был передан Турцией Великобритании во временное управление, но после вступления Турции в I мировую войну на стороне Германии, на остров высадились британские войска и Великобритания объявила о его аннексии, а в 1925 г. Кипр стал британской колонией. С 1927 г. греческое население острова, греки-киприоты, стали требовать присоединить остров к Греции и предоставить островитянам право решать все местные вопросы, но Великобритания отказалась выполнять эти требования, так как примерно 75% грекам-киприотам противостояло сильное турецкое меньшинство (20% населения). Только в 1955 г. начались переговоры между Великобританией, Грецией и Турцией о политическом будущем острова, а в 1958 г. Кипр был включен в состав британского Содружества. 16 августа 1960 г. переговоры были завершены принятием разработанной на них конституции и предоставлении Кипру независимости.

В декабре 1963 г. на острове прошли военные столкновения между греческой и турецкой общинами. Поводом для этого послужила попытка президента внести поправки в действующую конституцию. С марта 1964 г. на острове размещены войска ООН.

В результате попытки переворота, предпринятой греческой военной хунтой 20 июля 1974 г., на Кипр высадились турецкие войска и оккупировали около 35% территории острова под предлогом защиты интересов турок-киприотов.


Таким образом, с 1974 г. Кипр фактически разделен на два государства. Северная часть острова находится под контролем турок-киприотов – здесь 13 февраля 1975 г. была провозглашено создание Турецкой Республики Северного Кипра, непризнанной мировым сообществом.

ществом, с которой только Турецкая Республика установила дипломатические отношения. Южная часть острова контролируется греками-киприотами, правительство созданной ими Республики Кипр признано во всем мире как единственно законное правительство страны.


Под контролем правительства Республики Кипр находится 59% территории острова (турецкая община контролирует 37% территории). 4% территории превращены в буферную зону, разделяющую обе части острова, которую контролируют войска ООН.

Флаг

Первым флагом Кипра стал британский «синий флаг» с белым кругом в вольной части, в который вписана аббревиатура названия владения.



С предоставлением острову статуса колонии флаг был изменен – в его вольной части были изображены два красных льва с герба Ричарда Львиное Сердце.



В период проведения трехсторонних переговоров обсуждался вопрос и о государственном флаге. Непременным условием было, что бы он не отождествлялся с какой-то одной частью населения острова, а был политически нейтральным. Епископ Макариос, глава греческой общины, и доктор Кюцюк, глава турецкой общины, договорились, что флагом Кипра будет белый флаг с буквой «К» медного цвета, причем вертикальная часть буквы должна быть высотой на всю ширину флага и располагаться у древка, а наклонные части должны располагаться от ее середины до противоположных углов флага. Буква «К» должна была символизировать название острова, как на греческом (Κυπριακή), так и на турецком (Kıbrıs) языках, ее цвет – название острова, а белое полотнище – мир между обеими группами населения. Но этот проект был отклонен, хотя идеи его были воплощены в другом флаге, который был поднят над островом 16 августа 1960 г. На его белом полотнище (пропорции 3: 5) изображен белый силуэт острова, обрамленный желтым контуром.



Но так как контрастность этого изображения была очень низкой, то с 30 сентября 1960 г. силуэт острова стал изображаться темно-желтым (медным) цветом. Две перекрещенные под ним зеленые оливковые ветви символизируют пожелание примирения между греческой и турецкой частью населения, это же подчеркивает и белый цвет самого флага.



В настоящее время разработан проект нового флага Кипра: полотнище из трех горизонтальных полос синего, медного и красного цвета (соотношение 1: 3: 1), разделенные узкими белыми полосками. Полосы символизируют обе общины и сам остров.



Герб

Гербом Кипрского королевства (до 1489 г.), которым правила династия Лузиньянов и полным титулом короля которого был «король Кипра, Иерусалима и Армении», был четырехчастный щит, состоявший из гербов этих владений и герба династии.

В первом серебряном поле золотой крест, сопровождаемый четырьмя золотыми прямыми крестами (герб Иерусалима); во втором, пересеченном по пять раз серебром и голубым, красный бросающийся лев с золотой короной (родовой герб Лузиньянов); в третьем, золотом – красный бросающийся лев с золотой короной (герб армянского королевства Киликия, расположенного в Малой Азии, которым в 1343—1375 гг. правили Лузи-


ньяны); в четвертом, серебряном – красный бросающийся лев с золотой короной (собственный герб Кипра).



После того, как Кипр стал британской колонией, его гербом стал герб Лузиньянов, увенчанный британской королевской короной, под которой располагалась лента с латинским названием острова.



В 1910 г. колониальным гербом Кипра стал герб Ричарда Львиное Сердце.



После провозглашения независимости, в 1960 г. был учрежден государственный герб Кипра: в золотом поле серебряный голубь мира держит в клюве зеленую оливковую ветвь. В подножии щита – год провозглашения независимости. Щит обрамлен венком из зеленых оливковых ветвей, что символизирует благосостояние и сельское хозяйство.



Дата «1960», именно только год, а не конкретная дата события, появилась на гербе Кипра потому, что 6 апреля 1960 г. был подписан проект Конституции, 31 июля 1960 г. состоялись первые свободные выборы за всю историю страны, 16 августа 1960 г. была провозглашена независимость и в сентябре 1960 г. Кипр был принят в члены ООН.

В 2012 г. герб был несколько изменен.



Самопровозглашенная республика Северный Кипр

Первоначально ее флагом стал турецкий флаг с двумя тонкими белыми полосками у верхнего и нижнего краев полотнища.



Однако вскоре был объявлен конкурс на лучший проект флага и из 225 проектов был отобран один, который 13 марта 1984 г. и был утвержден флагом этой республики. Это белое полотнище (пропорции 2: 3) с двумя узкими красными полосами у верхнего и нижнего краев и красными полумесяцем со звездой в середине. Белое полотнище, напоминающее флаг Кипра, символизирует месторасположение.



Герб создан на основе герба Республики Кипр, но гербовой щит увенчан датой «1983» – год принятия Декларации независимости Турецкой Республики Северный Кипр, и опрокинутым полумесяцем с пятиконечной звездой.



В конце 2007 г. герб был незначительно изменен.



Китай

Китайская Народная Республика – социалистическая парламентская республика.

Площадь: 9 560 980 км².

Столица: Пекин.

Государственный язык: китайский.

Высший орган законодательной власти – Всекитайское собрание народных представителей; высший орган исполнительной власти – председатель КНР (глава государства) и Госсовет КНР (Центральное народное правительство).

В составе КНР четыре города центрального подчинения, 22 провинции, два особых административных района (Сянган и Аомэнь) и провинция Тайвань.

Китай – одно из древнейших государств мира. Его территория была заселена человеком еще в период нижнего палеолита. Но письменная история страны начинается с династии Шан, основанной в XVI в. до н.э.

Однако первой династией, согласно традиционной китайской историографии, была не эта династия, а династия Ся. Считается, что она правила в XXI – XVI вв. до н.э., хотя о ней нет никаких археологических и документальных свидетельств.

В III – II тыс. до н.э. в среднем течении Хуанхэ образовался крупный племенной союз Ся. Через несколько столетий вождь одного из племен Чэн Тан одержал победу в борьбе за власть и основал новую династию – Шан-Инь, правившую более 500 лет. Ее сменили династия Западная Чжоу (XI в. – 770 до н.э.), затем Восточная Чжоу, период правления которой совпал с эпохами Чунь-Цю (770—476 до н.э.) и Чжань-Го (475—221 до н.э.). В эпоху Чунь-Цю страна была раздроблена на более 140 государств, которые после многолетних войн эпохи Чжань-Го были объединены в семь. В 221 г. один из правителей династии Цинь объединил их в единую империю, приняв титул Цинь Шихуана.

В 209 г. до н.э. крестьянское восстание свергло династию Цинь, а в 206 г. до н.э. один из крестьянских предводителей основал династию Западная Хань и создал новую империю, ставшую ровень с Римом и Парфией.

В период правления Южных (420—589) и Северных династий (386—581) страна вновь была раздробленной, а 581 г. – объединена династией Суй, которую сменила династия Тан.

В результате крестьянского восстания империя Тан распалась на несколько самостоятельных царств (Пять династий), которые были объединены в 960 г. династией Сун.

В 1141 г. сунский император Гаоцзун признал себя вассалом чжурчжэней – предков маньчжуров, которые создали свое государство в первой четверти XII в. на территории Северного Китая.

В XIII в. государство чжурчжэней, а затем и Китай были завоеваны монголами и в 1271 г. хан Хубилай, завершив разгром Сунской империи, основал династию Юань.

В 1350-х гг. территорию Китая охватили антимонгольские восстания, а в 1368 г. предводитель одного из повстанческих отрядов Чжу Юаньчжан провозгласил создание независимого государства и основал династию Мин.

В 1644 г. династия Мин была свергнута в результате крестьянского восстания. Однако правящая верхушка призвала маньчжуров, открыв им путь на территорию Китая через Шанхайгуаньский проход в Великой Китайской стене, и вскоре на трон Китая под именем императора Шуньчжи вступил малолетний маньчжурский князь Фулинь, основавший династию Цинь.

В 1842 г. империя Цин потерпела поражение в «опиумной войне» с Великобританией (1840—1842), а затем в войнах с Францией (1884) и Японией (1894). Эти поражения, а также жестокие подавления движений реформаторов (1898) и ихэтуань («боксерское восстание») (1900) привели в 1911 г. к революции, свергшей династию Цин, и провозглашению Китайской Республики, правящей партией в которой стал Гоминьдан.

В апреле 1927 г. руководитель Гоминьдана Чан Кайши совершил военный переворот, в ответ на что Коммунистическая партия Китая (КПК) в августе 1927 г. организовала вооруженное восстание в Наньчане, а в сентябре 1927 г. – на границе провинций Хунань и Цзянси, где была сформирована Красная армия и создана ее революционная база.

В 1931 г. Япония оккупировала Северо-Восточный Китай, создав здесь марионеточное государство Маньчжоу-Го, а летом 1937 г. японские войска предприняли военное вторжение во внутренние районы Китая. Это стало началом национально-освободительной войны китайского народа, которая закончилась в августе 1945 г. разгромом СССР Квантунской армии.

В июле 1946 г. Гоминьдан при поддержке США развязал гражданскую войну, победу в которой одержала КПК. Ее Народно-освободительная армия Китая (НОАК) к концу 1949 г. освободила весь континентальный Китай (кроме Тибета), а 1 октября 1949 г. была провозглашена КНР.

За прошедший период КНР пережила «большой скачек», «культурную революцию», попытку захвата власти «бандой четырех».

На XII съезде КПК (сентябрь 1982) была принята комплексная программа развития КНР. Было решено, что Китай будет строить социализм с китайской спецификой.

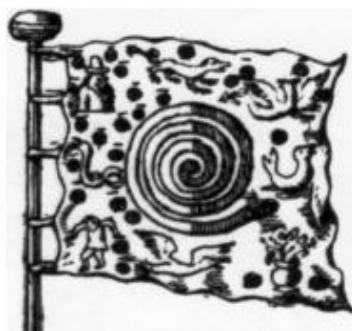
Состоявшийся в сентябре 1997 г. XV съезд КПК одобрил политическую систему КНР с ее основой в виде Собраний народных представителей как главного органа законодательной власти, заявил о неприемлемости для Китая западных политических моделей и подтвердил монополию КПК на власть при сложившейся системе консультаций и сотрудничества между КПК и другими партиями через Народный политический консультативный совет Китая.

Флаг

Известно, что китайцы изобрели бумагу, порох, книгопечатание, компас и прочие полезные вещи. Очевидно, что они первыми начали использовать и флаги, ведь первое упоминание о китайском флаге современной конструкции относится к 100 г. до н.э.

Китайцы делали свои флаги из шелка, ткани тогда не известной в Европе, поэтому они выгодно отличались от вексиллюмов Римской империи, изготавливаемых из тяжелой ткани.

Однако, единого национального флага в Китае не существовало до конца XVIII в., хотя в европейских флажных таблицах того времени в качестве флага Китая фигурировало белое полотнище с изображением различных фигур: змея, птица, красно-синяя спираль, голова китайского мандарина. В частности, в «Книге о флагах» Карла Алярда (Книга о флагах. Сочинение Карла Алярда, изданное в Амстердаме в 1705 году и в Москве в 1709 году. Министр юстиции. Особое совещание для выяснения вопроса о русских государственных национальных цветах. СПб. Т. 5. 1911 г.) приводится рисунок и описание флага Китая: «флаг белый, в центре спираль из четырех витков, от древка половина спирали золотая, другая – красная. По краям флага – восемь фигур. Все поле усеяно черными пятнами».



Там же приводится и другой китайский флаг – флаг Нанкина: «четыреполосный горизонтально: серо-сине-красно-белый».



Но, скорее всего, все эти флаги – плод фантазии европейских флаговедов, ведь тогда Китай для европейцев был полуфантастической страной, о которой почти ничего не было известно, а немногочисленные факты тесно перемежались с вымыслами и легендами.

В 1863 г., когда создавался китайский флот, для его кораблей был учрежден гюйс – желтое полотнище с голубым драконом и красным солнцем, как символ императорской власти.



Этот гюйс в 1872 г. был учрежден в качестве государственного флага.



В 1890 г. флаг по настоянию европейцев стал прямоугольным.



Европейцам флаг стал известен после публикации его рисунка в британской газете.

Очевидно, что выбор рисунка флага был не случайным, ведь традиционными символами китайского императора были желтый цвет и дракон. Желтый цвет – цвет солнца, а дракон – воплощение добра, символ величия и силы. Его молят о дожде, наводнения считаются кознями дракона. Даже один из знаков Восточного календаря – Дракон. Иероглиф «Рю» – имя дракона, и поныне обозначает в письме мощь, силу и величие. Обычно дракон в Китае изображался с головой льва, телом змеи, лапами орла, чешуей рыбы. Именно таким он был и на китайском флаге.



В результате китайской революции 1911 г. император был свергнут, после чего его сторонниками повсюду были вывешены белые флаги, что в китайской символике означает скорбь. Вскоре на белом полотнище флага (и на красном флаге вооруженных сил) стала изображаться большая девятилучевая черная звезда, в середине которой располагались девять желтых шаров, символизовавших девять внутренних провинций, на лучах звезды также располагалось по желтому шару, которые символизировали девять внешних провинций.

Кроме этого флага в тот период использовались и другие. Так, войска Южного Китая использовали флаг с 18 золотыми звездами (по числу административных единиц); шанхайская армия использовала флаг из пяти горизонтальных полос: красной, желтой, синей, белой и черной; в армиях провинций Квантун, Юньнань и некоторых других использовался синий флаг с белым солнцем.

Флагом Китайской Республики, провозглашенной 1 января 1912 г., стало полотнище, состоящее из пяти горизонтальных полос равной ширины: красной, желтой, синей, белой и черной. Эти пять цветов символизировали пять народов страны: красный – китайцев, желтый – манчжуров, синий – монголов, белый – мусульман, черный – тибетцев.



Этот флаг просуществовал до 1928 г. (на севере Китая – до 1943 г.) и только 100 дней на рубеже 1915—1916 гг. Китай жил под другим флагом.

22 декабря 1915 г. генерал армии Гоминьдана Юань Шикай объявил себя императором Китая и учредил флаг своей империи. Полотнище этого флага было рассечено красным андреевским крестом на четыре треугольника: у древка – черный, верхний – белый, в вольной части – синий, внизу – желтый.




22 марта 1916 г. император был свергнут и флагом Китая вновь стал республиканский.

Имело свой флаг и созданное японцами государство Маньчжоу-Го. Он представлял собой желтое полотнище (символ Китая) в первой четверти которого были четыре горизонтальные полосы: красная, синяя, белая и черная. Эти цвета символизировали маньчжуров, так как вождь союза маньчжурских племен, начавший в 1628 г. завоевание империи Мин, Нурхаци разделил своих воинов-маньчжур на четыре части, дав каждой по знамени: красное, синее, белое и черное. После завоевания Китая предводители, воевавшие под этими знаменами, стали родоначальниками четырех привилегированных родов.



После военного переворота генерала Чан Кайши государственным флагом Китая 8 октября 1928 г. стал флаг партии Гоминьдан: красное полотнище в синей первой четверти которого изображение белого солнца с двенадцатью треугольными лучами.



Однако некоторые источники датируют учреждение этого флага в качестве государственного Китайской Республики 5 мая 1921 г., когда Сун Ятсен стал в Кантоне президентом Южного Китая. Другие – указывают дату 30 июня 1924 г., когда было принято решение Гоминьдана об использовании красного флага с белым солнцем на синем фоне в качестве государственного и военного.

Считается, что помещенный в первой четверти синий флаг с белым солнцем в середине создал китайский демократ Лу Хао-Тунг (1867—1895) и его использовали как народный символ во время антиманчжурского восстания под руководством Сун Ятсена. После поражения китайцев в войне с французами синий флаг с солнцем стал символом всех антифранцузских сил, также он использовался и в период «боксерского восстания».

Примерно в 1906 г., когда Сун Ятсен создал партию Тунмэнхуэй, предшественницу Гоминьдана, на флаг было предложено добавить красный цвет – символ пролитой крови борцов за свободу и революцию. В итоге флаг стал красным, а синий прямоугольник с белым солнцем переместился в первую четверть. В настоящее время этот флаг является государственным флагом Тайваня.

Во время II мировой войны на территории Китая Японией было создано несколько марионеточных государств, которые имели собственные флаги. Так, флагом Менг-хианг было синее полотнище с вертикальными красно-желто-белой полосами в первой четверти, а флаг Монгольской Федерации состоял из горизонтальных желтой, синей, белой, красной, белой, синей и желтой полос (пропорции 3: 2: 1: 3: 1: 2: 3).

После освобождения НОАК территории страны от гоминьдановских войск, 27 сентября 1949 г., по предложению всех депутатов, I сессия Народного политического консультативного совета Китая учредила государственный флаг КНР. Впервые он был поднят 1 октября 1949 г., когда Мао-Цзедун в Пекине на площади Тяньаньмэнь провозгласил образование КНР.

Флаг представляет собой прямоугольное полотнище красного цвета (пропорции сторон 2: 3; наиболее часто используются флаги размером 288x192 см, 240x160 см, 192x128 см, 144x96 см, 96x64 см). В левом верхнем углу полотнища изображена большая золотистая пятилучевая звезда, справа от нее дугообразно еще четыре такие же звезды, но в три раза меньше, обращенные одним лучом к центру большой.

Описание флага утверждено статьей 104 Конституции КНР, принятой в 1954 г.



Красный цвет флага символизирует революцию, желтый цвет звезд – свет; большая звезда – Коммунистическую партию Китая (КПК), четыре малых – китайский народ: рабочих, крестьян, мелкую буржуазию и патриотических капиталистов. Все вместе они символизируют руководящую роль КПК, единую цель всех четырех классов китайского общества и сплоченность китайского народа под руководством КПК.

По неофициальной версии пять звезд символизируют Китай, Манчжурию, Внутреннюю Монголию, Тибет и Синьцзян.

Так как красный цвет символизирует социализм и революцию, то красной должна была быть и большая коммунистическая звезда, но так как полотнище флага красное, то звезда изображена желтым цветом.

Проект флага разработал в 1949 г. шанхайский государственный служащий Цуэн Ляньсун.

Герб

Герб императора династии Цинь, созданный в XIX в. по образцу европейских гербов, представлял собой щит с голубой волнистой каймой в золотом поле которого вздыбленный и повернутый черный огнедышащий дракон с голубым хвостом и лапами, с красными рогами и гребнем (в некоторых источниках герб изображается в круглом щите).



Был изображен дракон и на гербе Китая в период 1912—1927 гг., но уже в качестве щитодержателя.



8 октября 1928 г. был учрежден новый государственный герб Республики Китай: круглое синее поле, в котором стилизованное белое солнце с двенадцатью треугольными лучами, не соединенными с диском.



Этот герб, точнее эмблема «белое солнце свободы в голубом небе», была предложена Сун Ятсеном в 1906 г. в качестве эмблемы для партии Тунмэнхуэй, символизирующей «будущее свободного Китая» и «республиканское обновление Китая». Двенадцать лучей солнца соответствуют двенадцати двойным часам суток и символизируют «дух непрерывного прогресса».

Основой эмблемы является диск – основной элемент символа Янь, который является мужским компонентом распространенного в Восточной Азии религиозного и философского символа Янь-Инь. Уже в раннем средневековье китайские философы делили явления вселенной среди двух начал: Янь и Инь. Символ Янь связывается с энергией, силой, жизнью, небесами, а также с безупречным и справедливым правительством.

Гербом марионеточного государства Маньчжоу-Го был японский мон: стилизованное изображение золотой хризантемы.



Проект нынешнего государственного герба КНР впервые обсуждался на I сессии Народного политического консультативного совета Китая, а учрежден он на II сессии НПКСК 18 июня 1950 г.

Впервые герб был представлен 27 сентября того же года Мао Цзэдуном.



В красном поле герба изображены золотые ворота Тяньанмэнь (ворота в небесный мир), над которыми пять золотых звезд: одна большая полуобрамлена снизу четырьмя маленькими. Поле герба обрамлено венком из золотых рисовых колосьев, на нижнюю часть которого наложено золотое зубчатое колесо, что символизирует новодемократическую революционную борьбу китайского народа со времени движения «4 мая» и рождение Нового Китая – Китая диктатуры народной демократии, руководимой рабочим классом и основанной союзом рабочих и крестьян. В нижней части колосья перевязаны красной лентой с ниспадающими концами.

Зубчатое колесо и рисовые колосья также символизируют тесный союз рабочего класса и крестьянства.

Золотые ворота – это стилизованное изображение главного помещения бывшего императорского дворца Тайхутиен, расположенного при входе в Запретный императорский город Гутун на площади Тяньанмэнь. Ворота возведены в XV в. и восстановлены после пожара в 1651 г.

1 октября 1949 г. в Пекине, перед дворцом, на расположенной у ворот площади размером в 400 тыс. м², собралось около 300 000 человек. Мао-Цзедун обратился к собрав-

шимся с речью и, провозгласив образование КНР, поднял государственный флаг республики. Поэтому считается, что ворота Тяньанмэнь являются символом непреклонного духа китайского народа в борьбе против империализма и феодализма.

Описание государственного герба содержится в статье 104 Конституции КНР, принятой 20 сентября 1954 г. на I заседании Национального собрания народа КНР.

В качестве предшественника государственного герба КНР можно считать эмблему, принятую в 1949 г. политической консультативной национальной конференцией. Она представляла собой изображение верхней половины голубого земного шара с золотыми меридианами и серебряной полярной областью, над которой расходились золотые лучи восходящего солнца. Вокруг земного шара располагались четыре красных флага, а на серебряной шильде была начертана дата «1949». Снизу эмблему обрамляли золотые колосья риса, в основании которых было изображение темно-синего зубчатого колеса с золотым кантом, а венчала ее золотая пятиконечная звезда. Внизу рисовые колосья были перевиты красной лентой с золотой надписью «Национальная конференция».

Особые административные районы

АОМЫНЬ

Площадь 24 км².

Официальные языки: китайский (кантонский диалект), португальский.

Расположен на западном берегу устья реки Чжуцзян, граничит с провинцией Гуандун и находится в 40 морских милях от Сянган (Гонконга). Включает полуостров Аомынь, острова Данцзы и Лухуань.

Высший орган исполнительной власти – глава администрации и правительство.

В 1553 г. португальцы, подкупив местные власти Гуандуна, добились права на якорную стоянку и торговлю в районе Аомыня. Затем, в течение XVI—XVIII вв. португальцы арендовали полуостров, который использовали как перевалочную базу в торговле с Китаем и Японией.

По договору 1887 г. Цинская империя передала Аомынь Португалии. В августе 1979 г. Португалия восстановила дипломатические отношения с КНР и признала, что Аомынь – это часть территории Китая, временно управляемая Португалией. 13 апреля 1987 г. была подписана совместная китайско-португальская декларация, в которой был определен срок возврата Аомыня под юрисдикцию Китая – 20 декабря 1999 г.

В марте 1993 г. I сессией Всекитайского собрания народных представителей VIII созыва в КНР был принят «Основной закон ОАР Аомынь», согласно которому китайское правительство в отношении Аомыня проводит курс «одно государство – две системы». Это означает, что помимо внешнеполитической деятельности и вопросов обороны, которыми занимается правительство КНР, он обладает полной самостоятельностью в управлении делами.

В 1967 г. для португальской Заморской Провинции Макао был разработан проект флага, который представлял собой полотнище флага Португальской Республики с изображением колониального герба в нижнем углу его вольной части. Однако этот флаг не был учрежден.



Фактически флагом Макао было голубое полотнище с полным колониальным гербом, полубрамленным в нижней части белой лентой с названием этой заморской территории.



Нынешний флаг Аомыня (пропорции 2: 3) утвержден 31 марта 1993 г., а впервые поднят 20 декабря 1999 г. На его зеленом полотнище стилизованное изображение белого лотоса, увенчанного пятью золотистыми звездами, которые символизируют юрисдикцию КНР.



Герб Макао, как и другим колониям Португалии, был пожалован в 1935 г. Он представлял собой золотую армиллярную сферу, увенчанную золотой крепостной короной, поверх которой трехчастный щит: щит справа эмблема, символизирующая метрополию, слева – символ колонии (в голубом поле золотой дракон, держащий на груди португальский голубой щит с пятью серебряными дисками), в подножии вклинена символ заморских территорий – пять зеленых волн в серебряном поле.



В 1999 г. гербом Аомынь стало изображение с его флага, обрамленное серебряным кольцом на котором зелеными иероглифами и буквами начертано его название на китайском и португальском языках и кантонском диалекте.

Пять звезд, как на флаге Китая, напоминают о том, что Аомынь является неотделимой частью Китая. Стилизованный цветок лотоса символизирует народ, а его три лепестка – три острова Макао. Стилизованные мост и волны под цветком – географическое положение.



Сянган

Площадь: 1092 км² (суша – 990 км²).

Официальные языки: китайский (кантонский диалект), английский.

Расположен на морском побережье Юго-Восточного Китая к востоку от устья реки Чжуцзян. В его составе остров Сянган, полуостров Цзюлун (Коулун) и Новые территории.

Высший орган законодательной власти – Законодательное собрание, высший орган исполнительной власти – губернатор и Секретариат (правительство).

Исполнительные органы формируются назначаемым из Пекина губернатором. Выборным органом является Законодательное собрание.

Более 400 лет европейские страны вывозили из Китая через Сянган чай и шелк, однако в XVIII в., при возросшем спросе в европейских странах на эти товары, торговый баланс стал расти в пользу Китая. В этих условиях был найден товар, на который оказался хороший спрос в Китае, – опиум. Цинская империя пыталась ограничить ввоз опиума, однако Великобритания начала военные действия в ходе которых Китай потерпел поражение и в 1842 г. по Нанкинскому договору остров Сянган был передан Великобритании.


В 1860 г. по Пекинскому договору Великобритании была передана южная часть полуострова Цзюлун и прилегающие 200 островов, а в 1898 г. Великобритания присоединила к своим колониальным владениям новые территории на полуострове Цзюлун в соответствии с договором об их аренде сроком на 99 лет.

В 1941 г. Сянган был захвачен японцами, но после капитуляции Японии в 1945 г. вновь стал владением Великобритании.

С 1982 г. КНР вела переговоры по возвращению Сянгана после окончания срока аренды и в сентябре 1984 г. была подписана совместная китайско-британская декларация, по которой Сянган переходил под юрисдикцию КНР с 1 июля 1997 г. При этом китайская сторона дала обязательство, что эта территория будет иметь статус Особого административного района, в котором в течение 50 лет не произойдет изменений в политической и административной системе.

В 1997 Сянган перешел под юрисдикцию КНР, получив статус особой территории китайского государства. В настоящее время Сянган функционирует как Особый административный район КНР под лозунгом «одна страна – две системы».

Флагом британской колонии Гонконг с 1865 г. был британский «синий флаг» (пропорции сторон 1: 2) с колониальным бэджом в вольной части.



Подобный флаг в 1902 г. был учрежден и для располагавшейся на территории Китая в 1898—1930 гг. британской колонии Вэйхайвэй.




После того, как Гонконгу был пожалован герб, он стал изображаться и в белом круге британского «синего флага».



Нынешний флаг Сянгана учрежден в июне 1994 г., еще до его вхождения в состав КНР: красное полотнище с белым пятилепестковым цветком орхидеи в центре; каждый лепесток обременен красной пятиконечной звездочкой с изображением траектории ее полета от центра цветка. Официально флаг (пропорции 2: 3) был впервые поднят 1 июля 1997 г.

Стилизированный цветок орхидеи символизирует народ Сянгана, пять красных звезд – то, что территория является неотделимой частью Китая.



Колониальный бэдж Гонконга представлял собой натуралистическое изображение порта: британский трехмачтовый торговый корабль и китайская джонка, на причале тюки с товаром и фигуры двух европейцев и китайца.



Герб колонии, пожалованный 21 января 1959 г., также отражал ее портовый статус и расположение на китайской территории.

Щит герба пересечен в виде четырех зубцов крепостной стены. В красном поле первой части золотая корабельная (морская) корона. В серебряном, с двумя голубыми волнистыми поясами в подножии, поле второй части две китайские трехмачтовые парусные джонки. Щитодержатели герба – золотой британский лев (справа) и золотой дракон. Щит увенчан трижды серебряно-голубым бурелетом. Клейнод: выходящий британский лев держит в лапах красную жемчужину. На золотой ленте в подножии – название колонии.



Нынешний герб Сянгана, утвержденный в июне 1994 г., имеет такой же рисунок, как и на флаге, но обрамленный серебряным кольцом с его названием на государственном и официальных языках.



Стилизованный цветок орхидеи символизирует народ Сянгана, пять красных звезд – то, что территория является неотделимой частью Китая.

Автономный район Тибет

Площадь: 1 199 500 км².

Столица: Лхаса.

Официальные языки: тибетский, китайский.

Упоминание о первом правителе Тибета датируется 127 г. до н. э. Первое же собственное государство возникло здесь в середине III в. в долине реки Ярлун г.

В VII в. правитель области Согзен Гампо объединил под своей властью весь Центральный Тибет и основал династию Тубо. В последующие три века Тибет был одним из самых могущественных государств Азии. Правивший в 755—797 гг. тибетский правитель Трисонгдэцэн успешно воевал с китайскими императорами и даже захватил в 783 г. столицу Китая г. Чангань и стали править китайской империей. Но во время правления Тритцуг Детсен Ралпачена (817—836) между Тибетом и Китаем был заключен мирный договор

После убийства в 842 г. правителя Лангдармы, централизованное тибетское государство распалось на несколько независимых княжеств и очередное объединение Тибета было завершено только в 1656 г. Далай-Ламой V, совмещающим светскую и духовную власть.

В 1903 г. Великобритания начала с Тибетом войну и в 1904 г. захватила Лхасу. Но 1911—1950 гг. Тибет проводил политику самоизоляции и сохранял полную независимость.

В 1949 г. на территорию Тибета вступила НОАК, которая разгромила тибетскую армию и в 1951 г. Тибет был присоединен к КНР.

Сведения о тибетских флагах датируются 820 г. тибетского летоисчисления (VII в. н. э.) – временем правления Сронгтсана Гампа, при котором в Тибете был введен буддизм. Первоначально флаг был только белым, что символизировало снежную гору Кайлас, которая является по тибетским верованиям осью Вселенной. Позднее на флаге появилось изображение золотых львов.

Также в этот период территория Тибета была поделена на большие и малые провинции, именуемые «геки тондэ» и «юнги мидэ», которые выставили армию в 2 860 000 воинов для охраны границ страны и подданные стали жить в безопасности.

Каждый отряд от провинции имел собственный военный флаг: из Ё-ру с изображением двух снежных львов, смотрящих друг на друга; из Я-ру мэ – яркой каймы вверху и снежного льва; из Цанг рулао – снежного льва, прыгающего к небу; из Ю-руто – белого пламя на красном полотнище и т. д.

Эта традиция в тибетской армии сохранялась вплоть до XX в. – каждая часть тибетской армии имела собственный военный флаг с изображением либо двух снежных львов идущих навстречу, либо снежного льва на задних лапах и т. п.

В 1912 г. Далай-Лама XIII, выдающийся духовный и светский правитель Тибета, осуществивший много реформ, соответствующих международным нормам, разработал проект государственного флага Тибета (запрещен в 1959 г. властями КНР), который остался практически неизменным (претерпели некоторые изменения лишь его детали).

На официальной церемонии принятия флага Далай-Лама XIII объявил, что отныне всеми частями тибетской армии будет использоваться единый флаг.

На флаге изображены снежные льва на фоне снежной горы, символизирующей Великий Тибет – «Страну Снегов». Шесть красных лучей на фоне синего неба, символизируют шесть изначальных тибетских народностей: Се, Му, Донг, Тонг, Дру и Ра. Чередование красного и синего символизирует защиту духовной и светской жизни Тибета его боже-ствами-хранителями: красный – цвет мужского Хгойо-Конга, синий – женского Сунг-Ма.

12 лучей, исходящие от поднимающегося над вершиной снежной горы солнца, символизируют свободу и наслаждение духовным и мирским счастьем, процветанием. Грозные позы снежных львов, лица которых отмечены пятью особыми чертами, символизируют полную победу деяний правительства, объединяющего духовные и мирские силы.

Трехцветная драгоценность в лапах львов символизирует принятие тибетским народом Трех Драгоценностей: Будды, Дхармы (учение) и Сангхи (собрание святых). Двухцветная драгоценность – соблюдение нравственных принципов, в том числе Десяти Добродетелей и Шестнадцати Правил Поведения.

Желтая кайма флага символизирует рост и процветание во всех временах и направлениях подобного чистому золоту Учения Будды.

В целом, синий, красный и желтый цвета флага, согласно буддизму, символизируют сочувствие, знания, силу и путь к истине. Таким образом, они символизируют основные географические особенности Тибета, обычаи его общества и традиции системы государственного устройства.



Подобную же символику имеет и герб Тибета (в настоящее время также неофициальный).



Корея

Самым первым государственным образованием на территории Кореи был древний Чосон (с корейского – Страна утренней свежести, Страна утреннего спокойствия), существовавший в V – VI вв. до н.э.

В I в. до н.э. здесь образовались три раннефеодальные государства (Когурё, Пэкче и Силла), которые вели длительную междоусобную борьбу, призывая на помощь китайские империи. В этой борьбе победу в VII в. одержала Силла, создав первое объединенное государство в истории Кореи – Объединенную Силлу (распалось в IX в.).

В 918 г. полководец Ван Гон объединил земли Кореи в государство Корё, которое на протяжении всей своей истории вело постоянные войны с киданями, чжурчжэнями и монголами.

В 1392 г. полководец Ли Сон Ге совершил государственный переворот и провозгласил новое государство – Чосон, названное им в память о древнем Чосоне.

В XV – XVII вв. государство Чосон неоднократно отражало набеги иноземных завоевателей: в 1592—1598 гг. (с помощью Китая) – японское вторжение, в начале XVII в. – маньчжурских племен. Опасаясь новых вторжений, правящая аристократия Чосона в XVII в. стала проводить политику изоляции. Вдоль всего побережья были построены заставы, а населению было запрещено общение с иностранцами. Даже рыбакам не разрешалось выходить далеко в море, чтобы не иметь контактов с моряками иностранных судов. Тем не менее, в конце XVII в. в Чосон стали проникать европейские христианские миссионеры.

Начало XIX в. ознаменовалось ростом выступлений крестьян и ремесленников против феодалов и аристократии, а также началом экспансии стран, пытавшихся силой «открыть» Корею. Так, в 1876 г. Япония навязала ей неравноправный договор, затем такие же договора Корея была вынуждена заключить с США (1882), Великобританией (1883), Россией (1884) и Францией (1886).

В 1870—1880-е гг. в Корею возникло «кэхва ундон» («движение за реформы»), выступавшее против феодализма, за развитие капиталистических отношений, против китайского влияния в стране и за расширение связей с зарубежными странами. 4 декабря 1884 г. реформаторы совершили государственный переворот, подавленный через два дня с помощью китайских войск.

В XIX в. в Корею начались крестьянские выступления против феодалов, которые вылились в крестьянскую войну 1893—1894 гг., победу в которой одержали китайские войска.

Однако военные акции Китая в Корею вызвали недовольство Японии, которая направила сюда, под предлогом защиты своих подданных, войска, нанешие поражение китайским. В результате этого, в 1895 г. Корея освободилась от китайского вассалитета и стала независимым государством.

В 1896 г. король Койонг (1873—1907), что бы обезопасить страну от проникновения Японии, обратился за помощью к России. Однако, после поражения ее в войне с Японией, в ноябре 1905 г. Япония навязала Корею договор о защите, фактически установив над ней протекторат.

В августе 1910 г. Япония полностью аннексировала Корею, превратив ее в свое генерал-губернаторство.

С первых же лет японского господства в Корею возникло национально-освободительное движение, одним из значительных событий которого стало восстание 1 марта 1919 г., в котором приняло участие до 2 млн. корейцев. Но оно было разгромлено японскими войсками.

В годы II мировой войны Корея стала японским военно-стратегическим плацдармом. Здесь были построены заводы по производству вооружения и боевой техники для японской армии. Япония также вывозила значительные объемы производимого в Корее риса.

Разгром Советской Армией в августе 1945 г. японской Квантунской армии принес освобождение корейскому народу. Однако в мае 1948 г. по инициативе США на юге Корейского полуострова (зона ответственности США) были проведены выборы в парламент и 15 августа 1948 г. была провозглашена Республика Корея (РК). В ответ на это на севере полуострова (зона ответственности СССР) в августе 1948 г. также были проведены выборы – в Верховное народное собрание, которое 9 сентября 1948 г. провозгласило образование Корейской Народно-Демократической Республики (КНДР).

В 1950 г. при прямой военной поддержке СССР и КНР войска КНДР начали наступление на территорию РК. Им противостояли части американской армии и войска ООН (Резолюция Совета Безопасности ООН от 25 июня 1950 г. признала КНДР агрессором).

После трех лет войны, длившейся с переменным успехом, 27 июля 1953 г. было подписано Соглашение о перемирии, действующее до сих пор, а страна была разделена на два государства. К северу от 38 параллели – КНДР, к югу – Республика Корея.

Таким образом, почти 60 лет Корейский полуостров расчленен на два государства, создавшие разные общественно-политические и экономические системы, а весь период их существования отмечен острым военно-политическим и идеологическим противоборством и трехлетней кровопролитной войной.

В начале 1970-х гг. обе Кореи приступили к диалогу, завершившемуся принятием 4 июля 1972 г. Совместного заявления, определившего основополагающие подходы Пхеньяна и Сеула к объединению Кореи. В начале 1990-х гг. было подписано Соглашение о примирении, ненападении, сотрудничестве и обменах (13 декабря 1991) и Декларация о безъядерном статусе Корейского полуострова (31 декабря 1991), которые де-юре зафиксировали наличие двух государств на Корейском полуострове и принципы их взаимоотношений.


Историческими событиями в межкорейских отношениях стали встреча руководителей КНДР и РК Ким Чен Ира и Ким Дэ Чжуна в июне 2000 г. в Пхеньяне и подписанная ими Совместная декларация (15 июня 2000), в которой отражены общие подходы к объединению страны, развитию политических, экономических и культурных связей между КНДР и РК.

В 1998—2002 гг. между странами установились политические контакты, расширились гуманитарные связи, экономическое сотрудничество, торговля, начали осуществляться взаимовыгодные проекты: соединение железных дорог Севера и Юга с выходом на Транс-сиб, создание технопарка в районе Кэсона, туристический проект «Кымгансан» и др. Тем не менее, периодически между странами возникают серьезные конфликты (например, боевые столкновения военных судов в Желтом море в 1999 и 2002 гг.). Негативно влияет на диалог и ядерная проблема КНДР.


Флаг Кореи, т. н. т'аегуэк-флаг, был впервые поднят 27 января 1883 г. На его белом полотнище был изображен красно-голубой Янь-Инь, вокруг которого дважды по четыре золотистые триграммы «И-цзин».



В 1897 г. флаг был изменен: деление Янь-Инь было закручено в спираль, а триграмм осталось четыре и они стали синего цвета. Этот же флаг остался флагом корейского правительства в изгнании (1919—1945).



Флагом японского генерал-губернаторства Чосун (1910—1945) было синее полотнище в первой части которого располагался флаг Японии.



Хотя у каждого из корейских государств была своя государственная символика, но на Олимпиаде 2000 г. и 2004 г. объединенная корейская команда выступала под единым флагом: белым с синим силуэтом Кореи.



Герб королевства Чосон, созданный в 1893 г., в период китайского господства, повторяет герб Китайской империи того периода – это изображение дракона.



Корейская Народно-Демократическая Республика

Площадь: 122 800 км².

Столица: Пхеньян.

Государственный язык: корейский.

По Конституции КНДР – «суверенное социалистическое государство, представляющее интересы всего корейского народа». КНДР является также «революционным государством.

Принципом государственного управления является демократический централизм. Глава государства: по Конституции – председатель президиума ВНС, реально – председатель Государственного комитета обороны. Высший орган законодательной власти – Верховное народное собрание (ВНС). Высший орган исполнительной власти – кабинет министров.

Административное деление: девять провинций и три города центрального подчинения.

Флаг был учрежден на первом заседании ВНС 9 сентября 1948 г. Он (пропорции 33: 65) состоит из синей, белой, красной, белой и синей (отношение ширины полос 6: 2: 17: 2: 6) горизонтальных полос. В первой части флага, в белом круге на красной полосе – красная пятиконечная звезда, символ корейской компартии.

Белый, традиционный цвет корейцев, символизирует миролюбие государства, чистоту, силу и честь. Две синие полосы – Японское и Желтое моря, омывающие берега Кореи. Красная полоса – путь к социализму.



Герб также был учрежден ВНС 9 сентября 1948 г. Описание герба и флага содержится в Конституции КНДР (Глава IX, статья 101).



В центре герба изображена река, на которой возведены плотина из местных материалов и гидроэлектростанция с опорой линии электропередач и натянутыми проводами. Часть воды устремляется через плотину, символизируя, что еще только часть сил природы используется на благо людей. ГЭС и линия электропередач символизируют слова В. И. Ленина:

«Коммунизм есть Советская власть плюс электрификация всей страны», а также индустрию и рабочий класс.

Обрамляет изображение венков из стеблей риса (основной продукт сельского хозяйства) с зелеными листьями и золотыми колосьями, символизирующий крестьянство. Венок перевит красной лентой, в нижней части которой золотыми буквами написано название государства на т.н. языке хангул: «Дсхо-сен Мин-Дсх-Дсх-и Ин Мин Гонг-Хоа-Гук».

Венчает герб красная пятиконечная звезда в сиянии красных лучей.

Республика Корея

Республика Корея – президентская республика.

Площадь: 98 484 км².

Столица: Сеул.

Государственный язык: корейский.

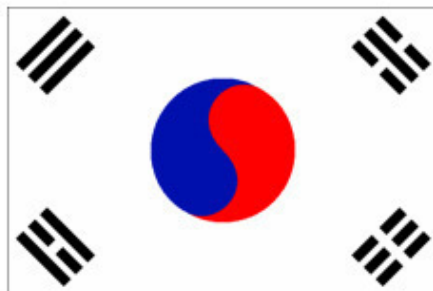
Высший орган законодательной власти – однопалатное законодательное собрание.

Президент является одновременно главой государства и исполнительной власти.

Административное деление: девять провинций и семь городов с административными правами провинций.

Флаг

Первый флаг Республики Корея был поднят в 1948 г., в день провозглашения ее независимости. Он был подобен первому флагу королевства Чосон, но положение Янь-Инь было противоположным, а триграмм «И-цзин» было четыре и они стали черного цвета.



Нынешний государственный флаг Республики Корея учрежден 25 января 1950 г. Он (пропорции 2: 3) отличается от прежнего горизонтальным расположением линии раздела Янь-Инь.



Белый цвет флага символизирует мир и страну. Янь-Инь же является в Восточной Азии широко распространенным религиозным и мировоззренческим символом, который происходит из Китая. Это разделенный S-образно круг, одна половина которого красная, другая – синяя (голубая), что символизирует единство и борьбу противоположностей: хорошо-плохо, жизнь-смерть, день-ночь и т. д.

В средневековой китайской философии считалось, что все явления вселенной происходят под этими двумя символами. Янь – мужское начало, это символ положительной, небесной силы. Инь – женское начало, символ отрицательной, земной силы. Соединенные вместе они символизируют, что вопреки постоянным движениям, в пределах бескрайнего космоса царит одновременно уравновешенность и гармония.

Триграммы на флаге означают: «и» (слева внизу) – солнце, весну, восток; «кам» (сверху справа) – луну, осень, запад; «кен» (сверху слева) – небо, лето, юг; «кон» – землю, зиму, север. Вместе они символизируют государство и народ, мир, который царит в «четыре углах земли». Две пары триграмм символизируют дух вечности и дух познания.

Герб

Государственным гербом страны также является символ Янь-Инь. Причем, в период 1948—1949 гг. это был просто круг.



Нынешний государственный герб представляет собой символ Янь-Инь, расположенный в центре золотой розы Шарон, которая является символом гостеприимства и радушия. Это должно символизировать стремление к воссоединению двух корейских государств. Розу обрамляет серебряная лента, в нижней части которой, на голубом поле надпись серебряными буквами корейского алфавита: «Дае Хан Мин Кук» («Республика Корея»).



Кувейт

Государство Кувейт – конституционная монархия.

Площадь: 17818 км².

Столица: Эль-Кувейт.

Государственный язык: арабский.

Глава государства – эмир. Высший орган законодательной власти – Национальное собрание. Высший орган исполнительной власти – совет министров. По Конституции, главой правительства эмир назначает наследного принца.

Административное деление: три губернаторства.

С VII в. территория Кувейта входила в состав Арабского халифата. С XII в. до конца XV в. ей управляли шейхи местных арабских племен. В середине XVII в. Кувейт был включен в состав Османской империи, а в 1756 г. шейх Сабах ибн Джабер ас-Сабах, объединив все племена, провозгласил образование эмирата Кувейт.

В 1871 г. Кувейт получил статус казы (уезда) Басорского вилайета Османской империи, а эмир был признан наместником султана.

В конце XIX в. Кувейт стал объектом борьбы западных стран, в результате которой в 1899 г. эмир подписал тайное соглашение с Великобританией, по которому Кувейт фактически стал английским протекторатом, а в ноябре 1914 г. он был объявлен «независимым княжеством под британским протекторатом».

В 1918—1922 гг. страна была вовлечена в пограничные конфликты с Недждом и Ираком. При посредничестве Великобритании в декабре 1922 г. часть территории Неджда была присоединена к Кувейту и Ираку и были созданы пограничные кувейтско-саудовская и иракско-саудовская зоны (с 1942 г. – нейтральные зоны, в 1966 г. саудовско-кувейтская была разделена пополам между странами), свободные для кочевников. А в апреле 1923 г. англичане поспособствовали включению в состав Кувейта и принадлежавших Ираку островов в устье реки Шатт-эль-Араб.

19 июня 1961 г. была провозглашена независимость Государства Кувейт, однако через шесть дней Ирак провозгласил над ним свой суверенитет. Для предотвращения ввода иракских войск, на границу Кувейта были переброшены войска Великобритании и Саудовской Аравии. В августе 1962 г. британские войска заменили суданские, иорданские и египетские.

2 августа 1990 г. на территорию эмирата вторглась иракская армия и Ирак объявил об аннексии Кувейта, который с 8 августа стал Касимией – 19-й провинцией Ирака.

17 января 1991 г. началось освобождение Кувейта войсками коалиции 29 стран во главе с США, завершившееся 26 февраля.

Флаг

В период вхождения Кувейта в состав Османской империи (1871—1914) его флагом был флаг империи, дополненный названием эмирата в первой четверти.



Такая же надпись была и на флаге Кувейта в период британского протектората (1914—1961), но располагалась она посередине красного полотнища, имевшего у древка белую вертикальную полосу.



Нынешний флаг Кувейта (пропорции 1: 2) учрежден декретом эмира от 1 января 1962 г. По Конституции 1962 г. этот флаг одновременно является национальным, торговым и военно-морским.

Флаг состоит из трех горизонтальных полос (зеленой, белой и красной) и черной трапеции у древка.



Первоначально предлагалось разместить на флаге изображение звезды, но от этого отказались, так как звезда – республиканский символ.

Панарабские цвета флага символизируют солидарность Кувейта с арабскими братьями-странами, а также имеют и собственное значение: белый символизирует чистоту, добродетель и энергию; черный – поля битвы, на которых пали кувейтские воины (это относится прежде всего к событиям середины XVIII в., когда правящая династия ас-Сабах вела борьбу за трон эмирата); зеленый – ислам и пастбища, красный – землю, пропитанную кровью врагов, смелость и будущее страны.

Это объяснение символики цветов флага создано на основе стихотворения Сафи аль-Дина, жившего в XIII в.

Герб учрежден в 1963 г.



Он представляет собой круглый щит, снизу полуобрамленный крыльями серебряного сокола, на груди которого английский щит с цветами флага.

В поле круглого щита – голубое небо с серебряными облаками, плывущий дхау (распространенный в Персидском заливе тип корабля) с серебряными парусами и поднятым на корме национальным флагом, в подножии – чередующиеся трижды голубые и серебряные волны. Во главе щита – серебряная лента с арабской надписью «Даулат аль-Кувейт».

Сокол, любимая птица шейха (в Кувейте очень распространена охота с соколом), символизирует свободу; дхау – судоходство, имеющее большое значение для страны и ее экономики.

Кыргызстан

Кыргызская Республика – суверенное, унитарное, демократическое, светское государство.

Площадь: 198 500 км².

Столица: Бишкек

Государственный язык: киргизский, официальный: русский.

Глава государства – президент, который также является высшим должностным лицом, символом единства народа и государственной власти, гарантом Конституции, прав и свобод человека и гражданина.

Высший орган законодательной власти – Жогорку Кенеш, (парламент). Высший орган исполнительной власти – правительство, возглавляемое премьер-министром.

Административное деление: семь областей.

Киргизский этнос был известен в Центральной Азии уже в I тыс. до н. э. Ко II—V вв. н.э. кочевники, обитавшие на севере нынешнего Кыргызстана, образовали мощные родоплеменные союзы. Южные районы с оседлым населением во II в. до н.э. – IV в. н.э. входили в состав государства Паркан и Кушанского царства. В VI – XII вв. территория Кыргызстана входила в состав Западно-Тюркского каганата, затем – государств тюркешей, карлуков и караханидов.

В XI—XII вв. на территории Кыргызстана интенсивно шли процессы культурно-экономического сближения различных племен и родов, однако монголо-татарское нашествие, начавшееся в первой четверти XIII в., надолго затормозило этот процесс и киргизская народность сложилась только во второй половине XV в.

С XVII в. территория Кыргызстан находилась под властью китайского мандарина. В первой трети XIX в. часть Кыргызстана была завоевана кокандскими ханами, а северная часть страны к 1863 г. добровольно вошла в состав Российской империи. Южные районы были присоединены к ней после завоевания Россией Кокандского ханства в 1876 г.

В ноябре 1917 г. – июне 1918 г. в Кыргызстане была установлена советская власть, а 14 октября 1924 г. – образована Кара-Киргизская автономная область в составе РСФСР (с 25 мая 1925 г. – Киргизская), преобразованная 1 февраля 1926 г. в Киргизскую автономную республику в составе РСФСР. 5 декабря 1936 г. она стала Киргизской Советской Социалистической Республикой в составе СССР.

В октябре 1990 г. Верховный Совет республики принял решение о переименовании Киргизской ССР в Республику Кыргызстан, 15 декабря этого года – принял Декларацию о ее государственном суверенитете, а 31 августа 1991 г. – Декларацию о независимости Кыргызстана.

5 мая 1993 г. было утверждено официальное название – Кыргызская Республика и принята ее новая Конституция.

Флаг

Первым государственным флагом на территории нынешней республики, очевидно, был флаг Коканда, провозглашенного независимым государством в 1917 г. Он состоял из красной и голубой горизонтальных полос на которых было изображение белых полумесяцем со звездой.

Флаг Киргизской ССР был учрежден 23 марта 1937 г. Это было красное полотнище, в первой четверти которого золотом было написано название республики на киргизском (латиницей) и русском языках.



В 1947 г. надпись на киргизском языке стала выполняться кириллическими буквами: «КЫРГЫЗ ССР».



22 декабря 1952 г. был учрежден новый флаг Киргизской ССР: красное полотнище, по середине которого горизонтальная голубая полоса шириной 1/3 ширины флага, а по ее середине – узкая белая полоса.



«Государственный флаг Республики Кыргызстан представляет собой полотнище красного цвета, в центре которого размещен круглый солнечный диск с сорока равномерно расходящимися лучами золотистого цвета. Внутри солнечного диска красным цветом изображен тюндюк кыргызской юрты. Ширина флага составляет три пятых его длины. Соотношение диаметров солнечного и лучистого дисков – три к пяти. Диаметр тюндюка составляет половину диаметра лучистого диска» – так записано в Постановлении Верховного Совета Кыргызстана, принятом 3 марта 1992 г.



Солнце на флаге символизирует расцвет нации, ее надежды на лучшее, мир, процветание, счастье людей. Тюндюк (верхняя часть, крыша киргизской юрты) – символ домашнего очага и воздвигнуть тюндюк – значит заложить основы новой жизни, таким образом, он символизирует единство народов, проживающих в стране, а также единство времени и пространства. Сорок лучей солнца – символизируют объединение сорока древних киргизских племен. Красный цвет – исторический цвет киргизских флагов, первым из которых был флаг Манаса – одного из выдающихся вождей народа в борьбе против монголо-татар. Свою дружину, состоявшую из сорока богатырей – предводителей племен, Манас водил в бой под красным стягом. Такой цвет был выбран, очевидно, потому, что слово «кыргыз» означает «красный».

Авторы флага: Э. Айдарбеков, Б. Жайчыбеков, С. Иптаров, Ж. Матаев, М. Сыдыков.

Герб

Гербом Киргизской АССР был герб РСФСР, на ленте венка которого была выполнена надпись «Киргизская Автономная ССР» на киргизском и русском языках.

После преобразования Киргизии в союзную республику, Конституционной комиссией был объявлен конкурс на создание ее герба. В 2003 г. журналисты и работники Музея изобразительных искусств имени Гапара Айтиева, готовя выставку, посвященную кыргызской

государственности, обнаружили эскизы герба Киргизской ССР, датируемые 1936 г. Авторами этих работ были и известные советские художники, и непрофессионалы.

На проекте герба некого Падхапова изображена голова быка, другой проект сделан с использованием национального орнамента. Некоторые авторы в своих эскизах изобразили дымящиеся трубы, трактора, работающих в поле крестьян.



Итоги конкурса были подведены в марте 1937 г. Глава оргкомитета, он же и председатель Конституционного комитета республики, Белоцкий огласил: «Первую премию в размере 3 тысяч рублей вручить Оксане Павленко. Принять ее вариант герба как основной. Устранить трезубец на верхней части эскиза, добавить в рисунок головы барана и лошади».

Но окончательный вариант герба был без изображений животных. Он был учрежден в марте 1937 г. Чрезвычайным V съездом Советов Киргизской ССР.

В основании герба круглое голубое поле с золотой каймой, на котором золотой орнамент переплетен с перекрещенными серпом и молотом натурального цвета. Над круглым полем – овальное серебряное поле с голубой каймой и золотым кантом. По кайме золотой орнамент. В этом поле золотые барханы, за ними темно-синие горы Ала-Тоо с заснеженными вершинами и восходящее над ними красное, окантованное золотом, солнце с золотыми лучами. Эти два поля обрамлены венком из золотых колосьев пшеницы (слева) и стеблей хлопка натурального цвета с раскрытыми серебряными коробочками (справа). Венок перевит красной лентой. На верхних витках ленты золотой орнамент, на средних, которые соединяются поверх подножия овального поля, – девиз «Пролетарии всех стран, соединяйтесь!» на киргизском и русском языках. На концах ленты, в нижней части герба, название республики на киргизском языке «Кыргыз ССР».



В отличие от гербов других союзных республик СССР, на гербе Киргизской ССР первоначально отсутствовала пятиконечная звезда.

В последующем в герб были внесены изменения: его увенчала красная, с золотой каймой, звезда и надписи на киргизском языке стали писаться новыми, созданными на основе кириллицы, буквами.



Нынешний Государственный герб страны учрежден 14 января 1994 г. постановлением Жогорку Кенеша. Его авторы: А. Абдраев, С. Дубанаев.



На гербе изображен кречет Манаса с распростертыми крыльями, что символизирует свободу страны, а также жемчужина Кыргызстана – озеро Ыссык-Куль, окруженное высокими скалистыми хребтами Ала-Тоо. Вершины заснеженных гор, освещенные восходящим солнцем, напоминают белый колпак – национальный головной убор кыргызского народа.

Лаос

Лаоская Народно-Демократическая Республика – государство народной демократии президентско-парламентского типа.

Площадь: 236 800 км².

Столица: Вьетьян.

Государственный язык: лао.

Глава государства – президент, который избирается Национальным собранием. Высший орган законодательной власти – однопалатное Национальное собрание. Высший орган исполнительной власти – Совет министров.

Административное деление: 16 провинций, Вьетьянский муниципалитет и особая экономическая зона Сайсанбун.

Первое государство на территории нынешнего Лаоса – Лан Санг Хом Кхао (страна миллиона слонов и белого зонтика) возникло примерно в 900 г. В 1353 г. оно стало королевством, которое в 1707 г. распалось на княжества Луангпхабанг, Вьетьян и Чампасак, ставших к концу XIX в. вассалами Сиамы, Бирмы, Китая и Дайвьета.

В 1893—1904 гг. территория Лаоса была захвачена Францией, включившей его в состав Индокитайского Союза в качестве автономного протектората.

Во время II мировой войны Лаос был оккупирован Японией, после капитуляции которой патриотические силы, объединившиеся в организацию «Лао Иссара» («Свободный Лаос»), провозгласили 12 октября 1945 г. независимость Патет Лао (Страна Лао), но весной 1946 г. Франция ввела в страну свои войска, положив начало 30-летней индокитайской войне.

В 1949 г. Лаос был формально признан ограниченной автономией в рамках Индокитайской федерации и Французского союза.

В 1950 г. борьбу за независимость возглавил Фронт освобождения Лаоса – «Нео Лао Итсала», под контролем которого находились уже все северные и часть южных провинций.

После государственного переворота, совершенного 9 августа 1960 г., в стране началась гражданская война. В мае 1961 г. военные действия прекратились и в Женеве были подписаны декларация и протокол о нейтралитете Лаоса. Однако в апреле 1963 г. в стране возобновились вооруженные столкновения, переросшие в середине 1960-х гг. в гражданскую войну, которая окончилась с подписанием 21 февраля 1973 г. вьетьянского «Соглашения о восстановлении мира и достижении национального согласия в Лаосе».

В 1975 г. в стране состоялись всеобщие выборы, на которых победу одержали коммунисты. Вскоре все местные органы власти были заменены на Народные революционные комитеты, а 1—2 декабря 1975 г. состоялся Национальный конгресс народных представителей, который принял Декларацию, провозгласившую полное завершение народно-демократической революции и установлении строя народной демократии. Решениями конгресса, принявшего добровольное отречение короля, упраздняясь монархия и учреждалась Лаосская Народно-Демократическая Республика.

Флаг

На всех флагах самостоятельных лаосских княжеств присутствовало изображения, символизовавшие название прежнего единого государства – белого слона и (или) белого зонтика.

На флаге княжества Вьентьян (1707—1828) слон был изображен в красной первой четверти желтого полотнища.




На синем полотнище флага княжества Чампасак (в 1795 г. захвачено Сиамом) под белым зонтиком был изображен белый крылатый лев.



А на флаге княжества Луангпхабанг (2 июня 1794 г. захвачено Таиландом, с 3 октября 1893 г. – протекторат Франции) на гербе, располагавшемся в центре красного полотнища, были изображены три белых слона и два белых зонтика.



Сохранилось изображение трех белых слонов и на флаге Французского Лаоса, где они были в вольной части красного полотнища. В первой четверти флага располагался французский триколор.



Подобным был и флаг марионеточного королевства Лаос, учрежденный 11 мая 1947 г., принятием Конституции королевства (подтвержден 22 октября этого же года).


На красном (любимый цвет лаосцев) полотнище были изображены три белых слона (священные животные, символизирующие древнее название страны, три – три части государства), стоящие на белом пьедестале из пяти ступеней (пять главных принципов буддизма) под белым зонтом (символ королевской власти).



2 декабря 1975 г., в день провозглашения Лаосской Народно-Демократической республики был поднят новый государственный флаг (пропорции 2: 3), созданный на основе

флага государства Патет Лао (создан под руководством принца Саура, причем белый круг был изображен в противоположность красному кругу на флаге Японии).

Флаг состоит из трех горизонтальных полос: красной, голубой и красной (отношение 1: 3: 1), в центре голубой полосы – белый круг. Красный цвет символизирует кровь, пролитую за свободу; голубой – развитие страны, белый – новое светлое будущее.



Герб

Первый из известных гербов лаосских государств – герб княжества Луангпхабанг, который затем стал гербом королевства Лаос. В круглом красном поле этого герба на серебряных ступенях – три серебряных слона, два серебряных зонтика и два золотых сосуда.



Герб ЛНДР был учрежден в конце 1975 г. – начале 1976 г. Он создан по подобию гербов других социалистических стран: в обрамлении венка из стеблей риса изображено асфальтированное шоссе с ограждением, слева от него – зеленеющие рисовые поля, за ними лес. Справа от шоссе – голубая река, за ней карьер с работающим в нем экскаватором; за карьером плотина гидроэлектростанции и линия электропередач.

Венок из золотых колосьев риса и зеленых его побегов был перевит в нижней части красной лентой с начертанными золотом названием государства и девизом: «Мир, независимость, демократия, единство и процветание». В нижней части венка – возникающее серебряное зубчатое колесо, на котором в голубом поле золотое восходящее солнце с лучами.

Венчали герб перекрещенные серп и молот натурального цвета, над которыми пятиконечная звезда с золотыми гранями.

Зубчатое колесо символизировало развивающуюся индустрию, колосья риса и рисовые поля – сельское хозяйство. Лес, карьер и ГРЭС – богатства природы и полезные ископаемые, необходимые для развития страны и ее экономики. Золотая звезда – прогресс и путь в будущее. Перекрещенные серп и молот – союз рабочего класса и крестьянства.



14 августа 1991 г. был учрежден новый герб республики, созданный на основе предыдущего. На нем вместо линий электропередач изображена золотая национальная священная башня Тхат Луанг, которая символизирует единство всех лаосцев. Исчезли с герба карьер, золотая звезда и переkreщенные серп и молот. На золотом восходящем солнечном диске появилась красная (широкая) и серебряная (узкая) полосы. Надписи на ленте выполнены серебром.



Лес символизирует природу, рисовое поле – сельское хозяйство, зубчатое колесо и электростанция Нам Нгум – развивающуюся индустрию.

Ливан

Ливанская Республика – парламентская республика.

Площадь: 10 452 км².

Столица: Бейрут.

Государственный язык: арабский.

Глава государства – президент республики – христианин-маронит, избираемый Национальной ассамблеей. Глава высшего органа исполнительной власти – премьер-министр – мусульманин-суннит (его заместитель – православный христианин).

Высший орган законодательной власти – парламент (Национальная ассамблея). Председатель Национальной ассамблеи – мусульманин-шиит. Административное деление – пять провинций (мухафазы).

Еще до нашей эры на территории современного Ливана существовали финикийские города-государства, в том числе и легендарный Библос. Впоследствии эта территория завоевывалась Вавилоном, Персией, Римом. В VII в. Ливан завоевали арабы, затем турки-сельджуки, крестоносцы, а в начале XVI в. Ливан был захвачен Османской империей.

Во время I мировой войны, в 1916 г. было подписано соглашение Сайкса-Пико о разделе интересов Великобритании и Франции на арабских территориях Османской империи и Ливан попал в зону интересов Франции.

В 1920 г. Франция получила мандат Лиги Наций на управление Ливаном, Сирией и Антиохией (области современной Турции) и 1 сентября 1920 г. было провозглашено образование государства Великий Ливан во главе с французским верховным комиссаром Сирии.

23 мая 1926 г. Ливан был де-юре провозглашен республикой, но в 1939 г. Франция отказалась ратифицировать договор 1926 г., а с началом II мировой войны, в 1940 г. вся власть в Ливане перешла к вишистскому комиссару генералу Анри Денцу.

8 июня 1941 г. на территорию страны началось вторжение британских войск, а вскоре и войск Свободной Франции. 11 ноября 1943 г. в стране началось антифранцузское восстание и 22 ноября Франция была вынуждена провозгласить независимость Ливана, однако французские войска находились в Ливане до 31 декабря 1946 г.

С 1975 г. по 1991 г. в Ливане шла гражданская война между различными религиозно-этническими группами населения. В 1978 г. южные районы Ливана захватил Израиль, который проводил здесь операцию «Литани» по нейтрализации деятельности палестинских боевиков. В июне 1988 г. Израиль начал проводить в Ливане операцию «мир Галилее», которая привела к осаде Бейрута и вынудила палестинские отряды покинуть страну.

К началу 1985 г. израильские части в большинстве своем покинули территорию страны, оставив инструкторов для помощи «армии Южного Ливана», созданной на юге страны еще в 1978 г.

В сентябре 1989 г. в Эт-Таифе состоялось заседание Национальной ассамблеи, на котором была принята Хартия национального примирения (согласия), известная как Таифское соглашение. В 1991 г. были разоружены основные военизированные формирования общин, участвовавшие в гражданской войне, а в 1992 г. состоялись первые послевоенные парламентские выборы, которые были бойкотированы большей частью христиан в знак протеста против вмешательства Сирии во внутренние дела страны.

Флаг

Флагом французского Великого Ливана был французский триколор с изображением зеленого ливанского кедра на белой полосе.



Кедр издревле считается ливанской национальной эмблемой. Еще в Библии он упоминается в непосредственной связи с Ливаном. Это и не удивительно, так как в те времена заросли кедра покрывали значительную часть территории страны. Из кедра финикийцы строили свои суда, египетские фараоны использовали кедр при строительстве Мемфиса, из кедра изготавливались саркофаги, троны, а библейский царь Соломон построил из кедра Иерусалимский храм. Именно поэтому во время I мировой войны ливанский легион французской армии имел белое знамя с красным косым крестом, на перекрестии которого был изображен зеленый кедр.

Нынешний государственный флаг Ливана впервые был поднят 7 декабря 1943 г. Он также является национальным, военно-морским и торговым.

Флаг (пропорции 2: 3) состоит из трех горизонтальных полос: красной, белой и красной. Отношение ширины полос 1: 2: 1. В центре белой полосы изображен ливанский кедр натурального цвета, причем кедр касается красных полос, а его ширина составляет 1/3 длины флага.

Красный цвет является цветом рода Каисситов, а белый – Джеменитов. Но в 634—1711 гг. борьба этих родов привела к расколу ливанского государства, поэтому позднее цвета приобрели другой смысл.



В настоящее время красный символизирует готовность к жертвам во имя свободы страны, а белый – мир между различными этническими и религиозными группами населения. Кедр символизирует силу, святость и вечность.

Функции государственного герба в Ливане выполняет эмблема, созданная на основе национального флага.



Малайзия

Малайзия – федеративная конституционная монархия.

Площадь: 336 749 км².

Столица: Куала-Лумпур.

Государственный язык: малайский.

Глава государства – Верховный правитель (король) избирается на 5 лет из числа девяти наследственных правителей (султанов) штатов Западной Малайи.

Высший орган законодательной власти – двухпалатный парламент. Верхняя палата – Государственный совет, нижняя палата – Народный совет. Высший орган исполнительной власти – кабинет министров.

Административное деление: 13 штатов (Перлис, Кедах, Пинанг, Перак, Келантан, Тренггану, Паханг, Селангор, Негри Сембилан, Малакка, Джохор, Саравак и Сабах) и три федеральные территории (Куала-Лумпур, Путраджая и Лабуан).

Впервые письменное упоминание о Малаккском полуострове встречается у древнегреческого географа Птолемея под названием «Золотой Херсонес», так как считалось, что эти земли богаты золотом.

В начальный период истории на северной части полуострова существовал ряд мелких городов-государств, которые находились в вассальной зависимости от империи Шривиджайи с центром в Палембанге на Суматре. После ее падения полуостров стал ареной борьбы между Сиамом и яванским государством Маджапахит.

В начале XV в. на берегу Малаккского пролива был построен город Малакка, ставший одним из крупнейших торговых центров на пути из Индии в Китай. Постепенно правители Малакки объединили под своим правлением весь Малаккский полуостров, архипелаг Риау и часть восточного побережья Суматры.

В 1509 г. к Малакке прибыла португальская эскадра под командованием Сикейры, но в сражении с малайцами португальцы потерпели поражение и едва спаслись бегством.

1 июля 1511 г. к Малакке вновь прибыла португальская эскадра под командованием адмирала Альфонса де Альбукерки. На сей раз высадка прошла успешно и вскоре португальцы овладели Малаккой. Остальная часть султаната распалась на мелкие княжества либо была захвачена Сиамом.

В 1641 г. португальцев из Малакки выбили голландцы, которых затем попытались выбить англичане. Окончательно спор из-за Малакки между Нидерландами и Великобританией был решен в 1824 г., подписанием соглашения о разделе сфер влияния в Юго-Восточной Азии.

В 1826 г. Малакка была объединена со ставшими ранее английскими колониями островом Пинанг и Сингапур в колонию Стрейтс-сэттлементс (Поселения у пролива).

С другими султанатами полуострова в 1874 г. и в 1888 г. Великобритания заключила договоры о покровительстве, а в 1895 г. под британской опекой была создана федерация малайских султанатов в состав которой вошли Перак, Селангор, Паханг и Негри-Сембилан.


В 1909 г. под британский протекторат перешли Сиам и другие государства полуострова, вошедшие в состав образованного 1 апреля 1946 г. Малайского Союза, который 1 февраля 1948 г. был преобразован в Малайскую Федерацию (Сингапур был выведен из ее состава).

31 августа 1957 г. была провозглашена независимость Малайской Федерации в составе Британского содружества наций.

В мае 1961 г. была обнародована концепция создания Малайзии – государства, объединяющего территории Малайи и Северного Калимантана. Вскоре в Лондоне было подписано соглашение о присоединении к Малайской Федерации государств Саравак, Сабах (Северный Калимантан, бывшее Северное Борнео) и Сингапура (вышел из состава федерации 9 августа 1965 г.), а 16 сентября 1963 г. было провозглашено новое государство – Федерация Малайзии.

Флаг

Флагом колонии Стрейтс-сэттлементс был британский «синий флаг» с бэджем.




Флаг Федерации малайских государств (султанатов) был учрежден в 1896 г. Он состоял из четырех горизонтальных полос: белой, красной, желтой и черной. В середине флага, на белом овале было изображение прыгающего тигра натурального цвета. Белая полоса символизировала Перак, желтая – Негри-Сембилан, красная – Селангор, черная – Пахан г.




Этот флаг оставался флагом Малайского Союза и Малайской Федерации до 1950 г.

Новый флаг Малайской Федерации был впервые поднят 26 мая 1950 г. Он имел шесть красных и пять белых чередующихся горизонтальных полос, а в первой четверти, ширина которой 2/3 ширины флага, в синем поле были изображены желтые полумесяц и звезда с 11 лучами.



11 полос и 11 лучей символизировали 9 государств (Джохор, Кедах, Келантан, Негри-Сембилан, Паханг, Перак, Перлис, Селангор и Тренггану) и два «сетлмента» (Малакка и Пенанг), которые вошли в состав федерации. Красный и белый – традиционные малайские цвета, синий символизировал принадлежность к британскому Содружеству, полумесяц – ислам, который исповедует большинство населения федерации.

Флаг Федерации Малайзии (пропорции 1: 2), сохранил рисунок прежнего флага, но полос и лучей звезды стало 14 – по количеству членов федерации. Этот флаг утвержден 16 сентября 1963 г. и остался неизменным и после выхода из состава федерации Сингапура.



Синяя первая четверть флага ($1/2$ длины флага и $2/3$ его ширины – т.е. равна ширине девяти верхних полос) символизирует единство народов Малайзии. На ней изображен полумесяц, как символа ислама, и звезда, 14 лучей которой символизируют единство 14 административных единиц государства (после выхода Сингапура, четырнадцатый символизирует столицу), которые объединились на благо его жителей. Золотой цвет – цвет султана, красный и белый – традиционные цвета малайцев.

Герб

На флаге колонии Стрейтс-сеттлементс был изображен колониальный бэдж: в красном ромбе серебряный вилообразный опрокинутый крест, обремененный тремя золотыми британскими коронами.

Однако гербом колонии Стрейтс-сеттлементс был четырехчастный щит, увенчанный возникающим золотым британским львом, державшим в лапах синий штандарт с тремя золотыми коронами.



В 1896 г. был учрежден герб федерации малайских государств. Четырехчастный щит, увенчанный короной, имел серебряное, красное, черное и золотое поля. Под ним располагалась лента с девизом «Бог надзирает». Щитодержатели – два тигра.



После создания Малайского Союза Законодательный Федеральный Совет на своем первом заседании учредил государственный герб союза.

В красном поле главы герба пять золотых малайских крисов (кинжалов) лезвиями вниз. Поле герба дважды рассечено. Первая часть зубчато пересечена на золотое и восьмикратно голубо-серебряно волнистое; в золотом поле три голубые страусовые пера, перевязанные внизу голубой лентой с девизом «Я служу», начертанном золотом. Вторая часть рассечена на серебряное, красное, черное и золотое поля. Третья часть, голубая с серебряными воротами Сантьяго порта Малакка. Венчает щит золотые опрокинутый полумесяц и звезда с 11 лучами. Щитодержателями остались два тигра из прежнего герба, а девиз на английском и малаккском языках гласил: «Согласие дает силу».



После приема в состав федерации 16 сентября 1963 г. Саравака, Сабаха (бывшее британское Северное Борнео) и Сингапура, герб федерации был дополнен эмблемами новых государств, а количество лучей звезды стало 14.



Нынешний государственный герб учрежден в 1967 г., после выхода в 1965 г. Сингапура из состава федерации, тогда герб Сингапура (полумесяц и звезды) был заменен серебряным полем с красным цветком гибискуса (в Восточной Азии эти цветком приветствуют прибывающих гостей).



Полумесяц и звезда в клейноде символизируют объединенные в федерацию государства (14 лучей звезды символизируют 13 султанатов и столицу) и являются символами ислама, государственной религии Малайзии.

Отдельные поля герба содержат различные символы членов федерации, которые были изображены на их прежних гербах. Пять золотых малайских кинжалов (крисов) в красном поле главы символизируют пять древних малайских государств: Джохор, Кедах, Перлис, Келантан и Тренган. Правое поле – Пенанг, левое – Малакка. Четыре столба в центре герба символизируют Паханг (черный и серебряный), Селангор (красный и золотой), Перак (черный, серебряный и золотой) и Негри-Сембилан (красный, черный и золотой) – первые члены федерации. В подножии щита три серебряных поля – гербы Сабаха (левое) и Саравака (правое), в центральном – национальный цветок «бунья райя» (гибискус). Два щитодержателя – тигры напоминают о флаге первой федерации, образованной четырьмя государствами. С 1983 г. тигры стали изображаться в натуральном виде. Под гербом золотая лента с девизом на малайском языке латинскими и арабскими буквами: «БЕРСЕКУТУ БЕРТАМБАХ МУТУ» («Согласие дает силу»).

31 августа 1978 г. на государственном гербе был заменен герб Саравака.



В 1983 г. был заменен и герб Пенанга. Его поле стало пересеченным: в верхнем серебряном – пальма пенанг, растущее на окруженном морем острове; в нижнем, пересеченном волнисто, золотом поле мост Пулау-Пенанг (длиной 13,5 км, является одним из самых длинных мостов в мире) над четырьмя чередующимися голубыми и серебряными волнами.



Джохор

Флаг известен с 1870 г.: на синем полотнище в красной первой четверти (длина – 1/2 длины флага, ширина – 3/5 его ширины) белые полумесяц, обращенных вправо вниз, и пятиконечная звезда, одним лучом направленная вниз. Белый цвет является цветом правителя, красный – защитников государства (военная каста Хулабаланг), синий – правительства.



В серебряном поле щита герба золотые полумесяц, обращенный вверх, и пятиконечная звезда, сопровождаемые по углам поля четырьмя золотыми пятиконечными звездочками. Щит увенчан золотой короной с полумесяцем и звездой и с голубой шапкой. Щитодержатели два тигра. Под щитом голубая лента с девизом.

Корона символизирует правителя, полумесяц и звезда – религию, звездочки – четыре района штата.



Кедах

Флаг известен с 1912 г.: в верхнем углу у древка изображен государственный герб. Красный цвет является традиционным цветом Кедаха.



В золотом поле щита государственного герба левая золотая перевязь с черною каймой, обремененная надписью. Под щитом зеленый полумесяц, обращенный вверх. Герб обрамлен двумя стилизованными золотыми колосьями пади, в нижней части которые связаны золотой лентой.



Колосья пади – основной сельскохозяйственной культуры штата – символизируют благосостояние страны, зеленый полумесяц – ислам, щит – суверенитет.

Келантан

Флаг принят в 1924 г.: в центре красного полотнища белым цветом изображена центральная часть государственного герба. Красный цвет символизирует открытость народа и его верность правителю, а белый – чистоту правителя.



Герб состоит из золотых символов. Центральная часть герба: полумесяц, обращенный вверх, положенный на перекрещивающиеся, с каждой стороны, пушку и кинжал; на казенной части каждой пушки стоит копьё, между ними – пятиконечная звезда. Герб увенчан золотой короной, над которой полумесяцем, обращенным вверх, со звездой. Щитодержатели – два золотых оленя. В подножии герба золотая лента с надписью арабскими буквами.



Элементы герба, большинство из которых известно со времени создания государства в XIV в., символизируют правителя, готовность к обороне и ислам.

Малакка

Флаг создан в 1961 г. на основе флага федерации. Он состоит из двух горизонтальных полос: красной и белой, в синей первой четверти желтые полумесяц с пятиконечной звездой. Цвета флага символизируют членство Малакки в федерации, полумесяц и звезда – ислам.



Щит государственного герба состоит из главы и дважды рассеченного поля. В голубом поле главы пять золотых крисов, символизирующие пять древних малайских государств. Правое поле оранжевое, левое красное. В центральном серебряном поле на зеленом подножии натурального цвета дерево «покок мелака» от названия которого и произошло название государства. Щитодержатели герба – две бесхвостые мыши, напоминающие легенду об основании Малакки. В подножии герба голубая лента с названием страны, написанном золотыми буквами на трех языках.



Негри-Сембилан

Флаг известен с 1895 г.: желтое полотнище, первая четверть которого разделена диагонально с верхнего левого угла на два треугольника: красный верхний и нижний черный. Желтый цвет символизирует правителя, красный – правительство, черный – Луакса (вождь района страны).



Герб напоминает, что Негри-Сембилан состоит из девяти государств и само является федерацией. Поле гербового щита дважды скошено справа: красное, четное золотое. Поверх девять золотых колосьев, растущих на серебряной ленте с надписью. В подножии золотого поля красная девятилучевая звезда. Клейнод состоит из эмблемы символизирующей справедливость и благородство правителя страны.



Паханг

Флаг принят 28 декабря 1903 г., он состоит из белой и черной горизонтальных полос.

Белый цвет символизирует правителя, чья власть зависит от народа. Так как белый можно перекрасить в любой другой цвет, так и правитель должен гибко отвечать пожеланиям народа.

Черный цвет символизирует народ, чьи права не должны быть попораны правителем.



Поле герба пересечено: серебряное и черное. В поле золотая эмблема из золотых перекрещенных копья «хоган» (символ правителя) и бивней слона (символ монархии). В подножии эмблемы золотая лента с названием страны на трех языках (средняя надпись на английском). Между наконечником копья и концами бивней также надписи арабскими буквами.



Перак

Флаг известен с 1920 г., он состоит из белой, желтой и черной горизонтальных полос. Белый символизирует султана, желтый – Раджу Муду и черный – Раджу ди-Хилира (оба принадлежат к королевской семье и являются правителями других султанатов).



Герб представляет собой эмблему султана, обрамленную черным, с золотой каймой, полумесяцем, который обременен золотыми колосьями проса. Корона в эмблеме является символом правителя, полумесяц символизирует религию.



Перлис

Флаг принят в 1870 г. Он состоит из желтой и синей горизонтальных полос, что символизирует единство правителя (желтый цвет) с народом (синий цвет).



Герб имеет щит сложной формы, в зеленом поле которого название государства окруженное колосом проса, которое является важнейшим продуктом питания населения. Два зеленых колоса проса обрамляет сам щит.



Пенанг

Флагом британской колонии Пенанг был «синий британский» флаг с изображением в белом круге в вольной части герба колонии.



Нынешний флаг учрежден в 1949 г. Он состоит из небесно-голубой, белой и желтой вертикальной полос. Голубая полоса символизирует море, белая – мирное государство, желтая – благосостояние. В белой полосе изображен зеленый остров с пальмой пенанг, которая дала название штату.



Колониальный герб, как и нынешний герб штата символизирует связь острова и материка. Поле герба разделено зубчатым поясом, который символизирует мост Пулау-Пенанг. В золотом верхнем поле три голубые страусовые пера связанные внизу голубой лентой (с 1983 г. – пальма пенанг, растущая на острове). Нижнее поле – четырежды чередующиеся серебряные и голубые волнистые пояса. Щит увенчан трижды серебряно-голубым бурелетом, клейнод: пальма пенанг натурального цвета на зеленом подножии. В подножии герба серебряная лента с девизом.



Нынешний герб подобен колониальному, но в золотом поле изображен мост Пулау-Пенанг.



Сабах

Первоначально флагом британской колонии Северный Борнео был «синий британский» флаг с бэджом (красный бросающийся лев в желтом круге) в вольной части.



Впоследствии, после учреждения герба колонии, бэдж на флаге изменялся: это было и изображение горы Кинабалу, и клейнод герба.



Нынешний флаг Сабаха учрежден 16 сентября 1988 г. Он состоит из голубой, белой и красной горизонтальных полос. Первая четверть флага (длина 1/2 длины флага, ширина 2/3 его ширины) светло-голубая со светло-синим силуэтом горы Кинабалу (4101 м – высочайшая вершина Юго-Восточной Азии). Голубой цвет флага символизирует мир, светло-голубой – единство, светло-синий – сотрудничество и силу, белый – чистоту и справедли-

вость, красный – смелость. Кроме того, пять цветов символизируют пять районов страны. Гора Кинабалу является символом штата.



Гора Кинабалу изображена и на гербе.



В голубом поле щита герба синий силуэт горы Кинабалу. Глава щита пересечена серебряно-зелено-золотым опрокинутым стропилом, верхнее поле красное, нижнее голубое. Щит увенчан бурелетом пяти цветов (светло-голубой, светло-синий, белый, голубой, красный). Клейнод – две поднятые вверх руки держат развевающийся флаг штата, что символизирует единство всего его населения. Под щитом девизная лента на которой начертано: «Прогресс и победа для Сабаха».

Подобным был и колониальный герб Северного Борнео.



Саравак

Это самый большой штат Малайзии. Кроме того, это многокультурный штат без явного этнического большинства. Управляется губернатором, назначаемым центральным правительством Малайзии.

В 1941 г. Саравак был оккупирован Японией. После его освобождения австралийскими войсками в 1945 г. белый раджа не стал возвращаться из Австралии и в 1946 г., под влиянием окружения и жены, передал страну во владение Великобритании. Но жители Саравака под предводительством племянника раджи Антония продолжали отстаивать независимость своей страны.


В 1962—1966 гг. произошел ряд военных конфликтов с Индонезией, пытавшейся присоединить Саравак.

16 сентября 1963 г., несмотря на сопротивление части населения, Саравак был включен в состав Малайской Федерации.

Флагом британской колонии Саравак (1888—1963) был «синий британский» флаг в вольной части которого был изображен бэдж, затем – герб.



Нынешний флаг Саравака, учрежденный 31 августа 1988 г. заменил собой существовавший с 1963 г. флаг, подобный флагу Чехии.



Желтое полотнище флага пересечено слева сверху вправо вниз черно-красной диагональю. В центре полотнища изображена белая девятилучевая звезда. Желтый цвет символизирует закон и порядок, как высший авторитет страны, а также – единство и стабильность. Девять лучей звезды – девять районов, черный – полезные ископаемые, красный – повседневный труд народа по созданию образцового государства.



Изображение флага в виде золотого щита с черно-красной правой перевязью, обремененной девятилучевой серебряной звездой, находится на груди серебряной с черными контурами, золотым вооружением и красным хохолком, птицы носорога (национальный символ Саравака), восседающей на золотых ветвях гибискуса с двумя красными цветками. Под щитом серебряная лента с названием страны, в лапах птицы – серебряная девизная лента.



Современный герб Саравака



Гербы Саравака в 1888—1963 гг.



Герб Саравака в 1963—1988 гг.

Селангор

Флаг создан в 1965 г. на основе существовавшего ранее флага султаната.



Полотнище флага состоит из четырех частей: первая и четвертая четверти красные, вторая и третья – желтые.

В первой четверти изображение белых полумесяца и пятиконечной звезды, обращенной к нему двумя лучами.

Желтый и красный цвета символизируют плоть и кровь, из сочетания которых образуется сила, что символизирует мощь государства. Белые звезда и полумесяц – чистоту ислама. Четыре части флага – четыре нынешних района страны, которые ранее были независимыми от султана.



Герб представляет собой сложное сочетание символов: два красных крива, красное копьё, обремененное золотыми полумесяцем и звездой, переплетенные золотыми и красными арабскими надписями. В подножии герба, на золотой ленте начертано название страны.



Тренау

Флаг, известный еще с 1925 г., официально утвержден в 1947 г. Это черное полотнище, с белой каймой по краям и белым полумесяцем и звездой в центре.

Флаг символизирует правителя (белая кайма), который правит страной во имя всеобщего блага и обеспечивает защиту народа (черное полотнище). Звезда и полумесяц символизируют ислам.



В серебряном овальном щите герба изображена в обрамлении овала из точек золотая эмблема: перекрещенные сабля, жезл и два посоха, переплетенные шарфом и увенчанные золотой короной. По обе стороны эмблемы – золотой Коран. На кайме щита – золотые опрокинутый полумесяц и пятиконечная звезда.



Герб символизирует собой тесную связь султана, религии, народа и правительства.

Флаги федеральных территорий

Куала-Лумпур

Флаг принят 15 мая 1990 г.



Его синий цвет символизирует единство населения этой федеральной территории, красный – храбрость и добродетель, желтый – суверенитет и процветание.

Лабуан

Синяя полоса символизирует единство населения, полумесяц – ислам, звезда – единство четырнадцати административных единиц государства, которые объединились на благо его жителей. Золотой цвет – цвет султана, красный и белый – традиционные цвета малайцев.



Путраджайя

Территория названа по имени первого премьер-министра Малайзии Тунку Абдук Рахмана Путра Аль-Хайи.

Флаг утвержден 1 февраля 2001 г. Так как Путраджайя будет новой столицей Малайзии, поэтому в центре флага изображен государственный герб.



Цвета флага символизируют единство народа (синий) и правительства (желтый).

Мальдивы

Мальдивская Республика – президентская республика.

Площадь: 298 км².

Столица: Мале.

Государственный язык: мальдивский (дивехи).

Глава государства – президент, он же – глава правительства. Высший орган законодательной власти – однопалатный парламент (Народный меджлис).

Административное деление: 19 островных групп – атоллов и один дистрикт.

С начала XVI в. за архипелаг разгорелась борьба между арабами, португальцами и голландцами. В 1558 г. португальцы захватили Мале, но в 1573 г. восставшее местное население полностью уничтожило гарнизон. Лидер восставших стал султаном и основал династию, правившую 127 лет.


В 1640-х гг. Мальдивы оказались в зависимости от Голландской Ост-Индской компании. В 1796 г. голландцев на архипелаге сменили британцы, которые с 1835 г. начали его колонизацию.

По соглашению с Великобританией от 16 декабря 1887 г. Мальдивы стали британским протекторатом, но отсутствие полезных ископаемых и значимых объемов важной продукции снижало значимость архипелага, поэтому власть, хоть и ограниченная, оставалась в руках султанов.

В 1932 г. вступила в действие Конституция, предусматривавшая выборность султанов, но сохранявшая многие традиционные нормы и обычаи. В соответствии с англо-мальдивским соглашением 1948 г. Великобритания сохраняла право полного контроля над внешней политикой страны и использования ее территории в военно-политических целях. В нач. 1950-х гг. было принято несколько конституций, устанавливавших различные виды республиканской формы правления. В 1954 г. была принята седьмая Конституция, провозгласившая Мальдивы султанатом.

26 июля 1965 г. была провозглашена полная независимость Мальдив, а по результатам референдума, состоявшегося в марте 1968 г., 11 ноября 1968 г. страна была провозглашена республикой.

Флаг. Как у многих других мусульманских приморских государств, первоначально флагом Мальдив было красное полотнище.



В 1903 г. на этом флаге появилось изображение белого полумесяца, а возле древка – полоса, состоящая из косых (от древка вниз) чередующихся семи черных и шести белых полос.



На служебном флаге белый полумесяц изображался в зеленом прямоугольнике, расположенном в центре флага.




1 января 1953 г. Мальдивы получили самоуправление и служебный флаг стал государственным флагом страны.

Нынешний государственный флаг Мальдив (пропорции 2: 3) учрежден 26 июля 1965 г. Его красный цвет символизирует кровь, пролитую в борьбе за свободу, и первые флаги Мальдив; зеленый – мир и прогресс, белый полумесяц – ислам, суннитское течение которого является государственной религией.



На островах в южной части Мальдив в 1959—1963 гг. существовала Республика Объединенных Островов Сувадива, флаг которой состоял из голубой, зеленой и красной горизонтальной полос, на средней полосе были изображены белый полумесяц и звезда, еще по одной звезде было в правом верхнем и левом нижнем углах.



Герб

В центре государственного герба Мальдив изображен серебряный полумесяц, покрытый штриховкой, между его рог – серебряная пятиконечная звезда с выпуклыми гранями. Эта эмблема положена поверх кокосовой пальмы натурального цвета. По обе стороны полумесяца два развевающиеся государственных флага, под полумесяцем серебряная лента с названием страны: «Аль-Даулат аль-Мальдивия» («Государство тысячи островов»).



Полумесяц и звезда символизируют ислам, пальма – природу страны и ее хозяйство, так как экспорт копры и другой продукции, получаемой от пальм имел в прошлом для островов большое значение. И в настоящее время копра, наряду с рыбой, является все еще самым важным экспортным товаром страны. Два флага символизируют множество островов, из которых состоит государство.

Монголия

Монголия – парламентская республика.

Площадь: 1 566 500 км².

Столица: Улан-Батор.

Государственный язык: монгольский.

Глава государства – президент. Высший орган законодательной власти – Великий государственный хурал (однопалатный парламент). Высший орган исполнительной власти – правительство.

Административное деление: 21 аймак и Улан-Баторский административный район.

Первое упоминание о монголах относится к середине IV в. – это было небольшое племя, проживавшее на берегах рек Онон и Керулен.

В VI—XII вв. территория Монголии была в составе Тюркского, Уйгурского, Киргизского каганатов и государства Ляо. В начале XIII в. здесь возникло монгольское государство во главе с Чингисханом. При нем и его приемниках образовалась Монгольская империя (распалась в XIV в.). В 1636 г. маньчжурские правители установили контроль над Внутренней Монголией, а в 1691 г. – над Внешней Монголией.

1 декабря 1911 г. Внешняя Монголия стала независимым теократическим государством. В 1915 г. Монголия вошла в состав Китая с правами широкой автономии, гарантированными российско-китайско-монгольским соглашением.

22 ноября 1919 г. страна была оккупирована Китаем и стала его провинцией Внешняя Монголия, которая в 1920—1921 гг. была оккупирована белогвардейскими войсками барона Унгерна фон Штернберга.

3 февраля 1921 г. на территорию Монголии вступили части Красной Армии РСФСР и 11 июля 1921 г. в г. Урга было провозглашено создание независимого монгольского государства – конституционной монархии во главе с богдо-гэгэном, в котором вся полнота власти была у монгольских коммунистов, заявивших о переходе от феодализма к социализму минуя капитализм.

После смерти в мае 1924 г. богдо-гэгэна, 26 ноября 1924 г. коммунисты провозгласили образование Монгольской Народной Республики (МНР).

В мае 1939 г. Япония предприняла попытку вторжения на территорию Монголии, но части Красной Армии СССР разбили японские войска.


После II Мировой войны в стране был взят курс на коллективизацию и развитие тяжелой индустрии, но до начала 1990-х гг. МНР в значительной степени зависела от помощи СССР. Здесь находилась советская группа войск и жила значительная община государственных и хозяйственных работников из СССР.

Под влиянием перестройки в СССР, в Монголии начался процесс обновления, приведший к мирной демократической революции 1990 г.

21 ноября 1991 г. Великий народный хурал принял решение изменить название страны, и с февраля 1992 г. МНР стала называться Монголией.

Флаг

Флагом монгольского государства во главе с богдо-гэгэном (главой буддийской церкви) было желтое квадратное полотнище с оранжевой (цвета буддизма) каймой и тремя косицами.



Желтым был и флаг Монгольского королевства после провозглашения независимости от Китая в 1912 г.



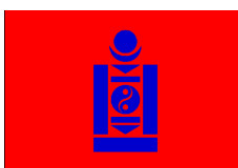
Также желтым был и флаг «Независимого правительства Внешней Монголии», возглавляемого бароном Р. Ф. Унгерном фон Штернбергом. В центре полотнища этого флага была изображена черная «тугра» – родовая тамга барона.



Полотнище флага, провозглашенной в 1921 г. монгольской конституционной монархии, было красным (цвет правящей Монгольской Народно-Революционной партии), а в его первой четверти были изображены золотистые знаки солнца и полумесяца, символизирующие вечную молодость, так как согласно монгольских легенд, солнце и луна являются отцом и матерью монгольского народа.



Флагом МНР, учрежденным принятой 26 ноября 1924 г. Конституцией страны (статья 49) также было красное полотнище, но с изображением государственного герба – голубого соёмбо.



30 июня 1940 г. Великий Народный хурал принял новую Конституцию, согласно которой государственный флаг (пропорции 1: 2) стал состоять из трех вертикальных полос: красной, голубой и красной. На красной полосе у древка – изображение золотого соёмбо, увенчанного золотым цветком лотоса (в 1960-х гг. цветок лотоса был заменен золотой пятиконечной звездой).

Красный цвет флага символизировал революцию, любовь и победу монгольской революции. Голубой, древний и традиционный монгольский цвет, – мирное небо над страной. Соёмбо – национальные традиции, а его золотой цвет – мир и дружбу.



Знак соёмбо (или сойонбо) появился в конце XVII в., когда на основе тибетского письма было разработано монгольское «вертикальное» письмо. Он состоит из нескольких элементов. Верхний знак – огонь с тремя языками пламени – символизирует прошлое, современность и будущее. Это также символ рождения, процветания, возрождения и благополучия человека, семьи, народа. Под ним – знаки солнца и полумесяца, символизирующие вечную молодость, так как солнце и полумесяц считаются прародителями монгольского народа. Исходящие от них языки пламени символизируют, что монгольский народ произошел от небесных тел и он будет вечно жить и развиваться. Два треугольника, верхний и нижний, направленные острием вниз – боевые символы, так как с древних времен копье или стрела, повернутые острием вниз символизируют девиз «Смерть врагам». Горизонтальные бруссы символизируют ровную степь, прямоту, справедливость и честность. Вертикальные

брусся символизируют независимость и силу и призывают к единству и дружбе. В центре соёмбо – древний символ Инь-Янь, подобный изображению двух рыб, совершающих бесконечный круговорот в мировой стихии друг за другом в прошлом, настоящем и будущем. Этот знак символизирует единство двух противоположных начал в природе: огня и воды, земли и неба, мужчины и женщины. Точки в головах этих «рыб» – глаза, которые все время смотрят, все время открыты; они символизируют бдительность.

Таким образом, соёмбо состоит из древних монгольских символов мудрости, воли к свободе, мирной жизни и справедливости.

Звезда над соёмбо символизировала коммунистическую партию, стоящую во главе монгольского государства.

12 февраля 1992 г. звезда, венчавшая соёмбо, была удалена.



Герб

Первый государственный герб МНР, учрежденный статьей 48 Конституции страны, принятой 26 ноября 1924 г., представлял собой синее изображение соёмбо, что символизировало независимость и произошедший в 1924 г. переход власти в руки народа. Таким образом, герб провозглашал: «Пусть живёт и процветает монгольский народ, смерть врагам монгольского народа, пусть всё, что вверху и внизу, честно служит народу, пусть мужчины и женщины т.е. весь народ, будет умным и бдительным и тогда никакие преграды не будут им страшны».

Соёмбо было воздвигнуто на постамент из лепестков лотоса (бад-малин-хуай) – священного цветка буддизма, принятого для изваяний буддизма, что подчеркивало священный статус и совершенство монгольского государства.



После победы на Халхин-Голе в 1939 г. цветок лотоса был заменен на лавровую ветви, символизовавшие эту победу.



30 июня 1940 г., был учрежден новый государственный герб, созданный по образцу гербов республик СССР. В его голубом поле всадник с урюком, скачущий по степи навстречу восходящему из-за гор Хингана золотому солнцу. Это изображением снизу полу-обрамляет венки из степных трав, а сверху – национальный монгольский орнамент «алхан-хээ». Поверх венка с двух сторон на дисках – изображения голов коровы и козы (справа), овцы и верблюда (слева). Увенчан герб красной пятиконечной звездой с золотым кантом. На красной ленте в подножии начертано на уйгурском алфавите название страны: «Мон-гольская Народная Республика».




В 1941 г., в связи с переходом монгольской письменности на кириллицу, в герб были внесены изменения – на ленте стала изображаться аббревиатура названия страны: «БНМАУ» (Бүгд Найрамдах Монгол Ард Улс, т. е. Монгольская Народная Республика).



4 июля 1960 г. в Конституцию были внесены изменения и герб приобрел более стилизованный вид. С него исчезли изображения голов животных, поле стал обрамлять венок из золотых колосьев риса, перевитый красно-сине-красной лентой с написанной на ней аббревиатурой названия страны кириллическими буквами. В нижней части венка появилось возникающее серебряное зубчатое колесо и золотое подножие. Всадник, конь и вершины гор стали серебряными. Кроме того, из рук всадника была изъята урага. Круг обрамлён колосьями, перевитыми красно-голубой лентой цветов государственного флага.

Венчала герб красная звезда с изображением соёмбо.

Золотое подножие символизировало пустыню, зеленое – степь, скачущий всадник – монгольский народ, стремящийся к социализму; восходящее солнце – социалистическое развитие, рисовые колосья – сельское хозяйства, зубчатое колесо – индустриализацию, звезда – социализм и интернационализм.



После переименования МНР в Монголию, в марте 1992 г. был учрежден и новый герб, описание которого содержится в статье 12 Конституции страны.

В синем поле герба стилизованный летящий золотой крылатый конь сенсухт, несущий золотое соёмбо – символы независимости, суверенитета и гордого духа монгольского народа. В подножии герба – арнамент и серебряное с золотым буддийское колесо судьбы, перевитое шелковой лентой «хадаг», символизирующие развитие и общее благо.

Орнамент представляет собой стилизованное изображение гор и символизирует понятие «мать-земля».



Поле герба окружено золотым орнаментом «тумен насан» и увенчано чандмани, троекратно драгоценным камнем, символизирующим прошлое, настоящее и будущее. Синий цвет поля символизирует вечное синее небо, «тумен нусан», который его окружает, – единство.

Покоится герб на серебряном цветке лотоса.

Мьянма

Республика Союз Мьянма – федеративная парламентская республика.

Площадь: 676 552 км².

Столица: Янгон (Рангун).

Государственный язык: бирманский (мьянма).

Законодательная, исполнительная и юридическая власть принадлежит Государственному совету по восстановлению законности и порядка (ГСВЗП), который в 1997 г. переименован в Государственный совет мира и развития (ГСМР) и является кабинетом министров.

Административное деление: семь административных и семь национальных областей.

Первой известной цивилизацией на территории современной Бирмы была цивилизация Мон, возникшая в III тыс. до н. э. Она просуществовала до 628 г. н.э., когда ее сменило государство Шрикшетра, возникшее с приходом в долину Иравади народа пью. В XI в. королем Анората в Верхней Бирме было основано Паганское государство, с которого началась история Мьянмы.

В 1287 г. королевство Паган было покорено монгольским завоевателем Хубилаем (Сэчен-ханом) и Бирма разделилась на два государства.

Во второй четверти XVI в. с помощью португальских наемников бирманская династия Тонгу сумела объединить страну и в XVIII в. – начале XIX в. Бирманская империя была одним из наиболее могущественных государств региона.

В результате трех англо-бирманских войн (1825, 1852, 1885) территория Мьянмы была включена в состав Британской Индии. 1 апреля 1937 г. Бирма стала отдельной колонией.

В 1942—1945 гг. Мьянма была оккупирована японскими войсками. Национально-освободительное движение против японских оккупантов и британского колониального господства возглавила Антифашистская лига народной свободы (АЛНС).

4 января 1948 г. была провозглашена независимость Бирмы и правительство премьер-министра У Ну (1948—1962) предприняло попытку построения социалистического общества на основе буддизма. В 1962 г. произошел военный переворот, правительство У Ну было свергнуто и власть перешла в руки Революционного совета, установившего военную диктатуру.

3 января 1974 г. была введена в действие новая Конституция и страна получила название Социалистическая Республика Бирманский Союз. Но разразившийся летом-осенью 1988 г. политический, социальный и экономический кризис привел к военному перевороту, совершенному 18 сентября, и власть перешла к ГСВЗП.

18 июня 1989 г. название страны было изменено на Союз Мьянма. В октябре власти сменили официальное название страны и ее государственные флаг и гимн.

Флаг


Считается, что историческим флагом Бирмы является зеленое полотнище с золотистым изображением павлина.




Достоверно известно, что изображение павлина было на белом полотнище государственного флага Третьей бирманской империи – государства Конбаунов (1752—1853)



Однако флаг Бирманской империи в 1853—1876 гг. представлял собой бордовое полотнище с тремя косицами, на котором изображен черный крест.




9 февраля 1939 г. был учрежден колониальный флаг Бирмы – британский «синий флаг» с бэджом – изображением павлина, позаимствованное с флага государства Конбаунов.



Было изображение павлина и на флаге японского протектората Бирма, утвержденном в 1943 г. японскими властями.



Флаг японского протектората Бирма (1943—1945)




Флаг японского протектората Бирма (1942—1943)

А флагом бирманского движения сопротивления, сражавшегося с японскими оккупантами, было красное полотнище с белой звездой.



Флаг независимой республики Бирманский Союз, впервые поднятый 4 января 1948 г., в день провозглашения республики, был создан на основе флага движения сопротивления: в синей первой четверти красного полотнища большая белая пятиконечная звезда в окружении пяти малых белых пятиконечных звезд.

Большая звезда символизировала собственно Бирму, а пять малых – четыре автономные государства, входящих в состав страны помимо собственно Бирмы (Кайя, Каренское, Качинское и Шанское) и Особый Чинский округ.



Флаг Социалистической Республики Бирманский Союз был учрежден Конституцией страны, принятой 3 января 1974 г. Он отличался от предыдущего изображением в первой четверти (пропорции 25: 45, пропорции первой четверти 13: 21): два колоса риса с листьями, наложенные поверх зубчатого колеса (шестерни) с 14 зубцами, окруженные 14 белыми пятиконечными звездочками, обращенными одним лучом вверх.



Красный цвет флага символизирует мужество, стойкость и решимость народа, синий цвет первой четверти – ночное небо над страной. 14 зубцов колеса и 14 звездочек – 14 административных единиц Союза, а шестерня и колосья риса – нерушимый союз рабочих и крестьян страны.

Новый проект государственного флага был предложен 10 ноября 2006 г. в ходе Национальной конституционной конвенции: из трех горизонтальных равных полос зеленого, желтого и красного цветов с белой звездой на зеленой полосе, ближе к древку.



Однако в сентябре 2007 г. был предложен иной проект: желто-зелено-красное полотнище с изображением белой звезды в центре. Этот проект в октябре 2010 г. и был утвержден государственным флагом.



Желтый цвет символизирует солидарность, зеленый – мир, спокойствие и пышную зеленую растительность, красный – храбрость и решимость. Белая звезда является символом единства страны.

Однако многими жителями страны это воспринято негативно, т.к. флаг напоминает флаг периода японской оккупации.

Герб

Достоверно известно, на белом полотнище государственного флага Третьей бирманской империи – государства Конбаунов (1752—1853) было изображение павлина – государственный герб.



Первый государственный герб независимой республики Бирманский Союз был учрежден в 1948 г. Он имел круглое поле, разделенное в правую перевязь на голубое и синее. В центре поля – серебряный силуэт страны. Поле обрамляло красное кольцо с надписью серебряными буквами. Щитодержателями герба были два голубых льва, сидящие спиной к гербовому полю. Увенчан герб тремя львами (фактически – четырьмя, но четвертый не виден), сидящими спиной друг к другу.



В 1974 г., после переименования страны в Социалистическую Республику Бирманский Союз, герб был изменен: в центре, в круглом голубом поле, серебряное зубчатое колесо с четырнадцатью зубцами, поверх которого красный силуэт страны. Зубчатое колесо (шестеренка) символизирует успешную индустриализацию страны, а его четырнадцать зубцов – семь государств меньшинств и семь национальных и административных областей.

Голубое поле обрамлено золотыми зернами риса, что символизирует большое значение этой сельскохозяйственной культуры в рационе жителей и значение сельского хозяйства для развития страны.

По обе стороны от голубого поля – два сидящие голубые льва, обращенные в противоположные стороны. Это традиционные символы смелости, чистоты и силы, которые стерегут независимость страны.

Герб имеет золотой растительный орнамент и увенчан серебряной пятиконечной звездой, символизирующей единство страны.

На красной ленте, расположенной в подножии герба, написано название государства.



18 июня 1989 г. название страны было изменено на Союз Мьянма и надпись на ленте была изменена. В остальном же герб остался без изменений.

Такое же изменение на гербе было произведено и в октябре 2010 г. после изменения названия страны на «Республика Союз Мьянма».

Непал

Федеративная Демократическая Республика Непал – парламентская республика.

Площадь: 147 181 км².

Столица: Катманду.

Государственный язык: непальский.

Глава государства – премьер-министр. Высший орган законодательной власти – парламент, состоящий из высшей (Национальное собрание) и нижней палат (палата представителей). Исполнительная власть принадлежит правительству (Совет министров).

Административное деление: пять регионов развития.

Вплоть до XVIII в. на территории Непала существовало несколько мелких государств. В I тыс. наиболее известным из них было неварское государство династии Личчхави (IV—VIII вв.), расположенное в долине Катманду. В начале XIII в. здесь возникло государство династии Малла, ставшее затем ядром Непала.

В середине XVIII в. правитель княжества Горкха (образовано в XVI в.) Притхви Нарайан Шах создал военную конфедерацию непальских княжеств и приступил к завоеваниям. В 1769 г., после захвата долины Катманду, он стал королем Непала.

В 1792 г., после вторжения в Тибет, Непал потерпел поражение от китайской армии. В 1814 г. началась англо-непальская война, закончившаяся подписанием Сегаульского договора (1816), по которому Непал лишился части своих владений и соглашался на контроль Великобритании своей внешней политики. В результате этого страна была изолирована от внешнего мира.

В 1846 г., при содействии англичан, власть в стране захватил феодальный автократический род Рана. Короли остались номинальными правителями, а наследственные премьер-министры Рана правили как абсолютные монархи.

Получение независимости Индией резко активизировало борьбу против рода Рана. Образованный в 1947 г. в Индии Непальский конгресс создал в Непале движение гражданского неповиновения, а в 1950 г. принял решение о начале вооруженных действий. В 1951 г., в результате народного вооруженного восстания, режим Рана был свергнут и восстановлена власть короля.

В мае 1959 г. были проведены первые парламентские выборы, а в 1960 г. король распустил парламент и, год спустя, ввел запрет на деятельность политических партий.

В феврале 1990 г. прошли массовые выступления непальцев, требующих проведения демократических реформ, в результате этого была принята конституция и разрешена деятельность политических партий, а 12 мая 1991 г. состоялись первые демократические многопартийные выборы в парламент.

1 июня 2001 г. наследный принц Дипендра на традиционном обеде, посвященном встрече королевской семьи, расстрелял всех присутствующих, а потом застрелился. При этом погиб король Бирендра и почти все члены королевской семьи. На трон вступил его дядя Гьянендра.

14 января 2007 г. парламент принял временную конституцию, по которой король лишился статуса главы государства и властные функции были переданы премьер-министру.


28 мая 2008 г. в 23:26 по местному времени Учредительное Собрание Непала провозгласило Непал Федеративной Демократической Республикой.

Флаг


Непальский государственный флаг существует с 1768 г. До 1923 г. он представлял собой красное полотнище в виде прямоугольного треугольника на котором были изображены полная луна с лицом над опрокинутым полумесяцем – родовая эмблема короля.



В 1923 г. был учрежден новый государственный флаг. Его полотнище вписывается в прямоугольник с соотношением длины к ширине как 4: 3 и состоит из красных, с синей каймой, треугольных частей. На верхней части – изображение луны с лицом над опрокинутым полумесяцем, в нижней – изображение двенадцатилучевого солнца с ликом.




Фактически государственный флаг образован путем соединения двух родовых флагов. Верхний флаг с изображением луны – флаг королевского рода, нижний флаг с изображением солнца – флаг феодального рода Рана, пришедшего к власти в 1846 г.



Европейский вариант флага Непала (1923—1962)

16 декабря 1962 г. государственный флаг, в который были внесены изменения, был узаконен принятой Конституцией, и с этого времени луна и солнца изображались без лиц.



Флаг остался неизменным и после провозглашения Непала республикой. А его символику непальцы объясняют следующим образом: изображение солнца и луны символизирует пожелание существовать Непалу так же долго, как существуют солнце и луна; два треугольных зубца – вершины Гималаев. Цвета флага, карминово-красный и темно-синий, это преобладающие цвета в религии и в национальном творчестве Непала.

Герб

Первый государственный герб Непала также, очевидно, был учрежден в 1768 г. Он представлял собой пятиугольный щит в зеленом поле которого располагались черно-золотые изображения двух перекрещенных кинжалов кукурис (традиционное оружие воинов-гуркхов) под стилизованными изображениями цветов дерева *Rhododendron Arboreum*.



В 1923 г. был учрежден новый герб королевства, который представлял собой треугольный щит с изображением бога Шивы, выходящего из вод озера, расположенного у подножия Гималаев.



Щитодержатели – два воина-гуркха в современной (справа) и в традиционной исторической форменной одежде. Герб венчают два перекрещенные кинжалы кукурис, над перекрестием которых – два золотых отпечатка ступней бога Вишну, а по сторонам – серебряные солнце и полумесяц. На серебряной ленте, полуобрамляющей щит, на английском языке и санскрите начертан девиз: «Знание – сила, труд – необходимость».

Очередной герб Непала был учрежден Конституцией страны, принятой 16 декабря 1962 г. Он представляет собой изображение речной долины у подножия Гималайских гор, что символизирует географические особенности ландшафта страны: от низменности на юге до Гималайских гор на севере. У подножия гор изображен храм Пасупадинетх, как символ религии, и дерево *Rhododendron Arboreum* – национальный символ. На правом берегу реки серебряная корова, на левом – фазан (*Lophophorus*) натурального цвета – также национальные символы Непала. В нижней части эта картина полуобрамлена венком из цветов дерева *Rhododendron Arboreum*. По обеим сторонам пейзажа – два воина-гуркха в современной (справа) и в традиционной исторической форменной одежде.



Серебряные солнце и опрокинутый полумесяц со звездой над горными вершинами символизируют прочность вселенной и непальского государства. Герб венчают два перекрещенные кинжалы кукурис (традиционное оружие воинов-гуркхов) и два перекрещенных непальских флага, над перекрестием которых – два золотых отпечатка ступней бога Вишну; все это венчает непальская королевская корона. В нижней части герба расположен девиз, написанный на санскрите: «Мать и родину уважаю больше чем небеса».

После отстранения короля от власти, в январе 2007 г. был учрежден новый герб Непала. Он представляет собой изображение Гималайских гор, зеленых холмов и золотого подножия на котором две руки в рукопожатии. Это изображение обрамлено венком из цветов дерева *Rhododendron Arboreum*. Под ним красная лента с названием государства на санскрите.

Венчает герб непальский государственный флаг.



Объединенные Арабские Эмираты

ОАЭ – федеративное государство в составе семи эмиратов.

Площадь: 83 600 км².

Столица: Абу-Даби.

Государственный язык: арабский.

Глава государства – президент, избираемый из числа монархов эмиратов. Высший законодательный орган – Высший совет эмиратских шейхов. Высший орган исполнительной власти – Совет министров.

Административное деление: семь эмиратов.

В VI в. до н.э. территория ОАЭ вошла в состав персидского царства. Затем периоды независимости сменялись новыми завоеваниями, пока все южное побережье залива не вошло в состав Арабского халифата.

В XVI в. на юге Персидского залива попытались закрепиться португальцы, но, встретив ожесточенное сопротивление Турции, Персии и Омана, были вынуждены отказаться от своих намерений. Только в XVIII в. английская Ост-Индийская компания смогла сначала монополизировать всю торговлю в заливе, а затем, используя военную мощь государства, в 1820 г. вынудила правителей семи арабских княжеств подписать договор, положивший начало английскому господству на землях ОАЭ (с 1853 г. – Оман Договорный).


30 марта 1968 г. Великобритания была вынуждена предоставить возможность эмиратам объединиться в федерацию, а 2 декабря 1971 г. официально было провозглашено новое независимое государство – ОАЭ в составе шести эмиратов (эмират Рас-эль-Хайма вошел в ее состав в феврале 1972 г.).

Флаг

Флагом Омана Договорного, а затем и неофициальным флагом федерации эмиратов был учрежденный в 1853 г. флаг, состоящий из трех горизонтальных полос: красной, белой и красной (соотношение полос 1: 2: 1). В центре флага располагалось изображение семилучевой светло-зеленой звезды, которая символизировала семь эмиратов.



Подобный флаг имела и существовавшая ранее федерация княжеств Шарджа и Эль-Фуджайра: три горизонтальные красно-бело-красные полосы, а у древка зеленая трапеция с двумя белыми звездами. Этот флаг объединил красный флаг султаната Эль-Фуджайра с белой каймой флага султаната Шарджа. Зеленая трапеция символизировала единую исламскую веру, а две звезды – равноправных членов федерации.



Флаг ОАЭ (пропорции 1: 2) впервые поднят 1 января 1972 г. Он значительно отличается от флагов других государств Персидского залива, которые изначально были красными – цвета флага шерифа Мекки.

8 января 1820 г. англичане вынудили правителей княжеств Персидского залива подписать договор с Великобританией об их отказе от пиратства и взаимных нападений на море. Согласно договору княжества должны были добавить на свои флаги какой-либо элемент белого цвета. Так на боковых сторонах флагов эмиратов появились белые полосы – знак мира.

Флаг ОАЭ объединяет в себе панарабские цвета, которые отождествляются с четырьмя династиями халифов. Белый – цвет первого халифа, наследника пророка Мохаммеда, Абу Бакра (632—634) и возникшей позднее династии Омейядов (660—750). Черный – цвет Отхмана (644—656), третьего халифа. Официально этот цвет принял первый халиф из династии Аббасидов – Абул Аббас (750—754), после того, как к нему перешли черные знамена последнего халифа из династии Омейядов Мервана II (745—750). Красный – цвет Омара I (634—644), второго халифа. Зеленый цвет – цвет четвертого халифа, зятя пророка, Али (656—661) и рода Фатимидов, этот цвет был любимым цветом пророка Мохаммеда.

Характерная для флагов эмиратов красная полоса, расположенная на флаге ОАЭ у древка, более широкая, чем остальные полосы; она символизирует совместный путь развития государств, а ее вертикальное положение символизирует неуклонный его подъем.



Герб

В основе государственного герба ОАЭ, учрежденного 1 января 1972 г., – золотой сокол, эмблема рода Кураиш, к которому принадлежит пророк Мухаммед. Но перья хвоста и концевые крыльев сокола на гербе ОАЭ – серебряные. На груди сокола круглый щит, в красном поле которого натурального цвета арабский парусный корабль – дхау, плывущий влево по голубым водам залива. В лапах сокол держит красную ленту с золотой каймой, на которой золотом написано название страны «Объединенные Арабские Эмираты» на арабском языке. Окружает щит золотое ожерелье, символизирующее союз государств, а семь хвостовых перьев сокола символизируют семь эмиратов. Дхау указывает на большое значение судоходства для этого региона и напоминает об истории арабских плаваний.



С 22 марта 2008 г. герб несколько изменен: крылья сокола стали изображаться более прижатыми к туловищу, а на круглом щитке на его груди – изображение государственного флага в серебряном кольце, обремененном семью серебряными звездами – по числу эмиратов.



Сокол является также гербом эмиратов Абу-Даби и Дубай, самых главных членов федерации. Он считается символом свободы и является любимой птицей арабов. Об этом свидетельствует и широкое распространение в эмиратах охоты с соколом.

Абу-Даби

Площадь: 73 060 км².

Столица: Абу-Даби.

Флаг красный с белым прямоугольником в первой четверти (пропорции флага 1: 2, прямоугольник составляет 1/3 длины и высоты флага).

Флаг учрежден в 1958 г., до этого Абу-Даби имел такой же флаг, как Аджман и Дубаи.



Герб: на двух перекрещенных флагах, у которых черные древки с золотыми копьеподобными навершиями, золотой сокол, держащий в лапах два перекрещенные серебряные изогнутые арабские кинжала. Древки вверху соединены зеленой лентой с золотым наметоподобным обрамлением, на которой золотыми арабскими буквами написано «Правительство Абу-Даби».

Аджман

Площадь: 260 км².

Столица: Аджман.

Флаг (пропорции 1: 4) красный с вертикальной белой полосой у древка.

Герб эмирата, учрежденный в 1969 г., представляет собой два перекрещенных флага эмирата с черными древками и золотыми круглыми навершиями, на пересечении древков – два перекрещенных золотых арабских кинжала в ножнах.



Дубай

Площадь: 3 900 км².

Столица: Дубай.

Флаг, как и у эмирата Аджман, но пропорции 1: 2.



Овальный щит герба разделен двучастно, в верхнем синем поле арабский дхау (с одним парусом) на голубых волнах, в нижнем синем поле пальма натурального цвета на золотом подножии. Щит обрамлен двумя пальмовыми листьями и покоится поверх двух перекрещенных флагов эмирата, на серебряных копьевидных флагштоках которых по золотой кисти, повязанной бантом и ниспадающей вниз. Щит с 1970 г. венчает золотой сокол. У подножия щита серебряная лента с названием эмирата на английском и арабском языках.

Рас-эль-Хайма

Площадь: 1700 км².

Столица: Рас-эль-Хайма.

Флаг красный с широкой белой каймой.



Герб представляет собой два флага эмирата с перекрещенными флагштоками (черные с золотыми круглыми навершиями), над которыми два перекрещенные золотые арабские кинжалы в ножнах.


Первая такая эмблема была изображена на монетах в 1969 г.

Умм-эль-Кайвайн

Площадь: 780 км².

Столица: Умм-эль-Кайвайн.

Флаг красный с белой полосой у древка, белыми полумесяцем (обращенным рогами к древку) и пятиконечной звездой, которые были добавлены в 1961 г.



Герб представляет собой два перекрещенных флага (с черными древками, увенчанными золотыми круглыми навершиями в виде полумесяца), над которыми два перекрещенные золотые изогнутые арабские кинжала. Этот герб изображается на монетах с 1969 г.

Эль-Фуджайра

Площадь: 1300 км².

Столица: Эль-Фуджайра.

До 1953 г. был в составе эмирата Шарджа.



Флаг красный, какими раньше были все флаги эмиратов и княжеств этого региона.

Герб: в серебряном поле староанглийского щита два красных флага эмирата с серебряными перекрещенными древками, под ними – две перекрещенные черные винтовки с ремнями, на флагах серебром написано по-арабски название эмирата.

Шарджа

Площадь: 2600 км².

Столица: Шарджа.

Флаг такой же, как и флаг эмирата Рас-аль-Кхайман (пропорции 1: 2), но имеет более темный оттенок красного цвета. Утвержден в 1975 г.



Герб представляет собой два флага, перекрещиваются золотыми древками поверх пальмы с серебряным стволом и зелеными листьями. Пальма – один из элементов ранней эмблемы эмирата, где были изображены три пальмы, жемчужины и раковина.

Оман

Султанат Оман – абсолютная монархия.

Площадь: 309 500 км².

Столица: Маскат.

Государственный язык: арабский.

Вся полнота законодательной и исполнительной власти принадлежит главе государства – султану, который возглавляет и законодательную, и исполнительную ветви власти. Султан также является премьер-министром, министром иностранных дел, обороны и финансов.

Орган законодательной власти, разрабатывающим рекомендации султану, – Совет шуры (Маджлис аш-шура). Орган исполнительной власти – кабинет министров. Действует двухпалатный совещательный орган – Совет Оман, состоящий из Совета шуры и Государственного совета (Маджлис ад-дауля).

Административное деление: восемь округов.

Первые жители появились на территории страны уже в 2500 г. до н.э.

В середине VI в. до н. э. Оман был захвачен персами, а в 633 г. вошел в состав Арабского халифата. Первый имам (духовный глава местных мусульман) был избран в 749 г. Но вскоре оманские племена начали междуусобную борьбу между собой, что привело к распаду имамата в 886 г. и победе вождей племени Набахана, правивших до 1428 г., когда власть вновь завоевали имамы, подчиненные в конце IX в. Аббасидам.

В 1507 г. Маскат и прибрежные районы захватили португальцы, но их в 1645 г. вытеснили персидские войска и англо-нидерландский флот. В 1650 г. имам Султан ибн Сейф аль-Йариби ликвидировал здесь последний оплот португальцев, а в 1741 г. имам Ахмед бин Сайд изгнал и персов.

К концу XVII в. Оманская империя простиралась от Восточной Африки до Бахрейна, но в начале XVIII в. в Омане вспыхнула межплеменная война. Избранному в 1749 г. султану Ахмад бин Саиду удалось прекратить ее и Оман смог восстановить часть своего былого величия.

В 1798 г. и 1888 г. Оманом были заключены договора с Великобританией, по которым устанавливался британский протекторат.

К началу XIX в. территория страны была расчленена на Имамат Оман, Султанат Маскат (в 1891—1939 гг. – британский протекторат) и Пиратский берег (с 1853 г. – Оман Договорный, а с 1971 г. – Объединенные Арабские Эмираты).

К началу XX в. раскол Омана углубился, чему способствовала политика Великобритании. В этот период усилилась межплеменная борьба во внутренних районах и участились антибританские восстания. Вскоре повстанцы освободили всю территорию Омана, за исключением Маската и прибрежных районов, находившихся под охраной британского флота.

В 1913 г. был образован независимый Оманский имамат. В 1920 г. его независимость был вынужден признать султан Маската, подписав Сибский мирный договор. Но в 1957 г. он при военной поддержке Великобритании оккупировал Имамат Оман. К 1959 г. англичане восстановили суверенитет султана над страной и официально ликвидировала Сибский договор, положив конец правлению имамов.

В 1965 г. на юге страны в Дофаре был образован Фронт освобождения Дофара (ФОД), поставивший целью борьбу с маскатским султаном и английскими колонизаторами,

и в 1968 г. здесь было провозглашено, с помощью мятежников из Народной Республики Южный Йемен, создание исламского «Государства Оман».

В 1971 г. на базе ФОД был создан «Национальный фронт освобождения Омана и Персидского залива» (НФООиПЗ).


23 июля 1970 г. султан Саид бин Теймур был смещен своим сыном Кабусом бин Саидом, который объявил 9 августа 1970 г. об изменении названия государства: вместо «Султанат Маскат и Оман» стало «Султанат Оман». Султан провел ряд важных реформ и ликвидировал самоизоляцию.

Флаг

Флагом султаната Маскат, как и многих других государств побережья Аравии, с XVII в. было красное полотнище.



Флагом Имамата Оман в этот же период и вплоть до 1955 г. было белое полотнище.



Красный цвет – традиционный цвет хариджитов, одного из течений ислама, к которому принадлежит примерно 75% населения страны. Этот цвет стал символом хариджитов после 657 г. в память о битве с войском халифа. В 661 г. халифом стал хариджит, основатель династии омейядов, и красный цвет стал цветом этой династии.

Красный цвет был и официальным цветом суннитской оппозиции халифа. А с 1741 г. красный цвет стал цветом правящей династии Аль-Бу-Саид.

Когда страна попала под британское покровительство, султан Маската попытался для улучшения положения сыграть на борьбе французов против британцев и провозгласил французский трехцветный флаг оманским национальным флагом. Но этот флаг просуществовал недолго – вскоре Маскат снова попал под британское покровительство.

После I мировой войны Великобритания потребовала от Маската, как ранее и от других стран Персидского залива, дополнить свой красный флаг какой-либо белой эмблемой.

В результате красное полотнище флага было дополнено тонкой белой полосой и белой надписью «Маскат и Оман», выполненной арабской вязью, но после прекращения в 1939 г. действия договора о британском протекторате, флаг вновь стал красным.

В 1957 г. было предложено сделать белой первую четверть флага, что соответствовало бы серебряному цвету государственного герба. Султаном было заказано даже несколько таких флагов в Нью-Йорке, но этот флаг так и не получил официального статуса. Только султан Кабус утвердил новый государственный флаг, который был впервые поднят 17 декабря 1970 г.



Пропорции флага 2: 3 (пропорции полос: по длине флага – 1: 2, по ширине – 2: 1: 2).

Красная полоса у древка с государственным гербом напоминает о прежнем красном флаге и символизирует Оман, тонкая красная полоса – столицу Маскат, белая полоса – имама и его религиозный авторитет, зеленая – Джабал-аль-Акхдар (Зеленую Гору), на которой благодаря выпадающим осадкам выращивают кофе и зерновые культуры.

В 1995 г. рисунок флага был несколько изменен – ширина средней красной полосы стала равной ширине белой и зеленой.



Флагом «Государства Оман», провозглашенного в провинции Дофар было полотнище, состоявшее из горизонтальных черной, белой и красной полос. На белой полосе располагалась арабская надпись.



Флаг имама – главы «Государства Оман» представляет собой белое полотнище с изображением красного меча и арабской надписи «Победа и освобождение от бога». На «гербе» изображены полумесяц и звезда над двумя перекрещенными флагами и лежащими под ними двумя перекрещенными арабскими кинжалами.

Герб

Нынешняя официальная эмблема султаната Оман учреждена в 1971 г. Однако впервые такие изображения появилось на монетах Омана, выпущенных в 1940 г.

На гербе изображено холодное оружие (в ножнах) – элементы традиционной одежды мужчин Омана. Это кхальар (кривой кинжал) и два перекрещенные кривые меча и пояс. При этом кинжал символизирует свободолюбие и воинственность бедуинов, древность их традиций.



Герб султана имеет такой же вид, но увенчан короной.

23 июля 1985 г., по случаю 15 годовщины вступления султана Кабуса на престол, герб был немного видоизменен Ибн-Саидом.



Пакистан

Исламская Республика Пакистан – федеративная исламская президентская республика.

Площадь: 796 095 км².

Столица: Исламабад.

Государственный язык: урду; официальный язык: английский.

Глава государства – президент. Высший орган законодательной власти – парламент, состоящий из двух палат (Национальное собрание и Сенат). Высший орган исполнительной власти – федеральное правительство.

Субъектами федерации являются четыре провинции (Пенджабх, Синд, Северо-Западная пограничная провинция и Белуджистан), расположенные на северо-западе, управляемые центром районы племен и столичный округ Исламабад. Пакистан контролирует часть бывшего княжества Джамму и Кашмир, состоящую из Азад Кашмира (Свободного Кашмира) и Северных территорий.

В III—II тыс. до н.э. на территории Пакистана был центр одной из древнейших цивилизаций – Хараппской. Около 1500 г. до н.э. сюда пришли арийские племена, создавшие индуистскую цивилизацию, просуществовавшую около 2000 лет.

Однако Пакистан постепенно отделялся от Индии – сначала из-за завоевания в VI в. до н. э. Персией, затем – войсками Александра Македонского и Сасанидов. В 715 г. территория Пакистана была завоевана арабами, которые принесли ислам, в 1526—1857 гг. была в составе империи Великих Моголов, а в 1857 г. вошла в состав протектората Британская Индия.

В 1906 г. на территории Пакистана была образована Мусульманская Лига, которая в марте 1940 г. взяла курс на создание независимого мусульманского государства в границах районов проживания мусульманского большинства (впервые о необходимости создания мусульманского государства на территории Индии провозгласил исламский поэт Аллама Игбал в 1830 г.), после чего по Индии прокатилась волна религиозно-общинных погромов. В такой ситуации в июле 1947 г. британский парламент поспешно принял закон о независимости Индии, согласно которому 14 августа был осуществлен ее раздел на основе религиозно-общинного принципа и были провозглашены британские доминионы Индийский Союз и Пакистан.

23 марта 1956 г. Пакистан стал независимым государством – Исламской Республикой Пакистан, до 1971 г. состоящим из двух частей – западной и восточной, расстояние между которыми по прямой превышало 1500 км индийской территории.

Попытки ввести в Пакистане Вестминстерскую систему правления привели к хронической внутренней нестабильности. В обстановке острого политического кризиса в стране 7 октября 1958 г. было введено военное положение.

Отмена военного положения 8 июня 1962 г. мало что изменила в системе власти, что вызвало рост оппозиционного движения. Ситуация еще более осложнилась из-за вооруженного конфликта с Индией в сентябре 1965 г. и его последствий. Все это привело к введению 25 марта 1969 г. очередного военного положения.

26 марта 1971 г. национальное движение при помощи Индии провозгласило Восточный Пакистан независимой Народной Республикой Бангладеш. Потеря восточной провинции и военные неудачи в западной части страны во время вооруженного конфликта с Индией в декабре 1971 г. привели к падению военного режима. 20 декабря была сформирована гражд-

данская администрация во главе с лидером Пакистанской народной партии (ПНП) З.А.Б-хутто, который стал главой страны.

В середине 1970-х гг. Пакистан сильно пострадал от международной экономической конъюнктуры, а также от неблагоприятных погодных условий, что привело к большому недовольству и усилению оппозиционных партий и 5 июля 1977 г. произошел очередной переворот, который возглавил Зия-уль-Хак.

30 декабря 1985 г. военное положение было отменено, а 17 августа 1988 г. Зия-уль-Хак погиб в авиационной катастрофе.


Десятилетний период гражданского правления был крайне нестабильным: ПНП и Пакистанская мусульманская лига (ПМЛ) попеременно сменяли друг друга у власти, что привело к острому конфликту между правительством и военными, вылившемуся 12 октября 1999 г. в очередной военный переворот. По итогам референдума 30 апреля 2002 г. его руководитель – генерал Мушарраф стал президентом страны.

Флаг


Первым флагом Пакистана был флаг империи Великих Моголов – зеленое полотнище с желтым полумесяцем.



Флагом британский владений в Индии был флаг Ост-Индийской компании (о нем и флаге Британской Индии см. «Индия. Флаг»)



Флаг Ост-Индийской компании (1600—1801)




Флаг Ост-Индийской компании (1801—1858)



Флаг Британской Индии (1858—1947)

Автор проекта государственного флага (пропорции 2: 3) независимого Пакистана – основатель государства Мухамед Али Джинн. Проект был представлен 11 августа 1947 г. на заседании Конституционной ассамблеи, которая и учредила его в этот день, за три дня до провозглашения независимости.

Флаг представляет собой зеленое полотнище с изображением белых полумесяца со звездой и белой полосы у древка (ширина – 1/4 длины флага). Зеленый цвет символизирует мусульман, белая полоса – религиозные меньшинства, прежде всего индусов, полумесяц со звездой – ислам. Кроме того, молодой, растущий полумесяц символизирует прогресс, а пятиконечная звезда – свет и знания. В заключительных строках государственного гимна эти символы воспеваются как национальные символы славы, прогресса и победы.



Свою родословную флаг Пакистана ведет от флага Мусульманской лиги, который представлял собой зеленое полотнище с изображением в центре полумесяца и звезды. Впервые этот флаг был поднят 30 декабря 1906 г. в Дакке в день провозглашения создания Всеиндийской мусульманской лиги.

Герб

Символом британского доминиона Пакистан была эмблема, принятая, очевидно, с провозглашением независимости: полумесяц со звездой над перекрещенными зелеными флагами; на полумесяце надпись «Пакистан» арабскими буквами; под флагами – лента с надписью «Pakistan Government».

Такой же, но без ленты, была и эмблема Мусульманской лиги.



Учрежденный в 1955 г. государственный герб был создан без участия английской герольдии, что стало исключением из правил, так как в то время Пакистан еще имел статус доминиона, гербы для которых создавались в герольдии.



Как и на флаге, в гербе используются только белый и зеленый цвета, причем последний является основным цветом. Это цвет пророка Мухаммеда, священный цвет ислама. Белый же цвет считается символом чистоты. Зеленые полумесяц и звезда над щитом – также символизируют ислам.

Четыре поля герба, в которых находятся четыре самые важные растения Пакистана, символизируют обе части страны – восточную и западную: в первом поле – цветущий хлопок, в третьем – снопы пшеницы (Западный Пакистан); во втором поле – чайная ветка, в четвертом – четыре стебля джута (Восточный Пакистан).

Гербовой щит обрамлен венком из нарциссов, который в Пакистане считается национальным цветком. Под венком – зеленая девизная лента, на которой начертано изречение на языке урду: «Вера, единство, воспитание».

Азад Кашмир

Самопровозглашенное государства, контролируемое Пакистаном.

Подконтрольная площадь: 121 600 км².

Столица: Музаффарабад.

С 1947 г. между Индией и Пакистаном продолжается спор по вопросу статуса территории Джамму и Кашмир, который в начале 1970-х гг. перерос в войну. После подписания соглашения о прекращении огня 2/3 территории Джамму и Кашмира остались за Индией, 1/3 – за Пакистаном.

Учрежденный в 1947 г. флаг (пропорции 1: 2) Азад Кашмира, создан на основе пакистанского флага. Нижняя его половина состоит из четырехжды чередующихся белых и зеленых узких полос. Верхняя половина состоит из двух частей: часть у древка оранжевого (шафранового) цвета, вторая – зеленая с изображением белого полумесяца и пятиконечной звезды. Оранжевый цвет символизирует сикхов (первоначально – индусов), зеленый и полумесяц со звездой – мусульман (большинство населения), четыре белые полосы – четыре реки Кашмира.



Герб Азад Кашмира представляет собой круглый щит, разделенный на три сектора. В первом зеленом поле серебряные полумесяц и пятилучевая звезда – символизируют Пакистан и мусульманское население. Во втором серебряном поле красный лист гибискуса – национальные меньшинства. Третье поле пересечено волнисто на две части: в верхней – голубые горы с серебряными вершинами и синее небо; в нижней – чередующиеся волнистые четыре серебряные и четыре зеленые пояса.

Палестина

Палестинская национальная автономия – политический кондоминиум Государства Израиль и палестинской администрации.

Площадь: 6 300 км².

Столица: Иерусалим (фактически – Газа).

Государственный язык: арабский.

Глава Палестины – президент. Высший законодательный орган – Законодательный совет. Высший исполнительный орган – правительство. Полномочия палестинской администрации распространяются на большинство палестинских городов (зона «А») и сельских населенных пунктов Западного берега (зона «В»).

Территория Палестины состоит из двух отдельных территорий (Западного берега реки Иордан и сектора Газа), разделенных на 16 административных единиц.

В древности на территории Палестины были еврейские государства, затем она завоевывалась римлянами, арабами, Османской империей. После окончания I мировой войны Палестина стала британской подмандатной территорией. В 1946 г. Трансиорданский сектор Палестины был выделен Великобританией в самостоятельное королевство.

29 ноября 1947 г. Генеральная Ассамблея ООН приняла резолюцию №181 о прекращении британского мандата на Палестину и создании на ее территории арабского и еврейского государств. Для Иерусалима учреждался специальный международный режим с особым статусом под управлением ООН.

14 мая 1948 г. Великобритания начала вывод войск, а в ночь с 14 на 15 мая Еврейское агентство объявило о создании Государства Израиль, которое признали США и СССР. В это же время иррегулярные арабские части из Египта, Сирии и Ирака стали занимать освобождаемые англичанами военные базы, а 15 мая уже регулярные части Египта, Трансиордании, Ирака, Сирии и отдельные контингенты Саудовской Аравии вступили на территорию Палестины – началась первая арабо-израильская война, в которой арабские страны потерпели поражения, а Израиль оккупировал значительные палестинские территории, а также западную часть Иерусалима. Трансиордания заняла Западный берег и Восточный Иерусалим, а Египет – район Газы. В 1950 г. король Трансиордании аннексировал Западный берег и переименовал страну в Иорданию.

В ходе шестидневной войны 5—10 июня 1967 г. Израиль оккупировал Западный берег, сектор Газа, египетский Синай, сирийские Голанские высоты и Восточный Иерусалим.

В октябре 1973 г. начались очередные военные действия между Египтом и Израилем в районе Суэцкого канала и Синая, а также между Израилем и Сирией на Голанских высотах. Совет Безопасности ООН принял резолюцию №338, в которой были подтверждены принципы мирного урегулирования и призвал стороны к началу мирных переговоров. Также были созданы миротворческие Чрезвычайные вооруженные силы ООН и Израиль и Египет (1974), а затем Израиль и Сирия (1975) согласились на разъединение своих Вооруженных сил.

В декабре 1987 г. на оккупированных Израилем территориях началось восстание, основным лозунгом которого было прекращение израильской оккупации и создание независимого Палестинского государства, которое и было провозглашено 15 ноября 1988 г.


13 сентября 1993 г. была подписана израильско-палестинская Декларация принципов о временных мерах по самоуправлению, в 1994 и 1995 гг. сторонами были подписаны дополнительные соглашения, которые определяли условия пятилетнего переходного пери-

ода и организации палестинского самоуправления на палестинских территориях – Палестинской национальной автономии.

В 1996 г. были проведены выборы в Палестинский законодательный совет, выборы президента, а также сформировано правительство.

Флаг

В 1927 г. для британской подмандатной территории Палестина был учрежден собственный флаг: британский «красный флаг» в вольной части которого был белый круг с названием на английском языке.



Впоследствии вместо белого круга на флаге изображался храм Гроба Господня, обрамленный золотистым кольцом.



Нынешний флаг Палестины, как флаг Организации Освобождения Палестины (ООП), был учрежден в 1962 г. Так как это движение выражает общие интересы палестинского народа – создание независимого палестинского государства, то вскоре флаг ООП стал национальным флагом палестинцев.

Флаг представляет собой полотнище из черной, белой и зеленой горизонтальных полос и красного треугольником у древка.



Согласно бытующего у палестинцев предания, после освобождения всех палестинских территорий и обретения полного государственного суверенитета, верхней полосой на флаге станет зеленая, а нижней – черная. В качестве государственного флага Палестины флаг был впервые поднят 15 ноября 1988 г., после того как в 1.30 ночи во Дворце наций, расположенном около столицы Алжира, Председатель Исполкома ООП Я. Арафат провозгласил сознание палестинского государства.

Истоки цветов флага, которые сейчас называются панарабскими, – во флагах арабских восстаний 1915—1916 гг. Тогда руководитель движения за независимость – халиф Мекки впервые соединил в одном флаге красный цвет халифа, зеленый цвет ислама и черный цвет династии Аббасидов. Между собой полосы разделялись белыми узкими полосками. Позднее эмир Хуссейн заменил белый цвет на голубой, но этот вариант флага не получил признания у арабов.

Герб

Все действующие в Палестине освободительные движения имеют эмблемы, в основе которых изображение оружия и палестинского флага. Такой же вид имеет и эмблема ООП.

Государственный герб Палестины был учрежден после провозглашения ее независимости. Он создан по образцу герба Египта и символизирует единство арабских стран.



На груди золотого орла Сал-ад-Дина (Салах-эд-Дина) щит с вертикальным изображением флага. На цоколе, под лапами орла, начертано арабской вязью название страны.

Саудовская Аравия

Королевство Саудовская Аравия – абсолютная теократическая монархия.

Площадь: 2 149 690 км².

Столица: Эр-Риад.

Государственный язык: арабский.

Глава государства – король, который также является главой высшего органа законодательной власти и главой высшего органа исполнительной власти.

Высший орган законодательной власти – король и Консультативный совет. Высший орган исполнительной власти – совет министров.

Административное деление: 13 эмиратов (провинций).


В 570 г. на территории Саудовской Аравии, в г. Мекке родился пророк Мухаммед – основатель ислама, последователи которого – калифы (халифы), завоев почти весь Ближний Восток, создали в 632 г. Арабский халифат. С 661 г. халифатом правила династия Омеядов (Умайяды, Умаййады), в 750 г. она была свергнута Аббасидами, а все Омейяды были уничтожены, кроме внука халифа Хишама – Абд ар-Рахмана, основавшего династию в Испании (Кордовский халифат).

В 1258 г. территория халифата была захвачена Египтом, а в 1517 г. – Османской империей. В 1720 г. на Аравийском полуострове было основано независимое от Османской империи государство – эмират Неджд, правитель которого в 1745 г. начал борьбу за объединение страны. В 1865 г. в Недже началась гражданская война, вследствие которой в 1887 г. страна была разделена между Египетской и Османской империями.


В 1902 г. эмир Абдельазиз ибн-Сауд захватил Эр-Риад, а к 1906 г. его войска контролировали почти весь Неджд. Ибн-Сауд добился признания своего государства турецким султаном и, опираясь на ваххабитское вероучение, продолжил объединение страны под своей властью, практически завершив этот процесс к 1926 г. В 1932 г. он дал стране название Саудовская Аравия.

Флаг


Флагом Арабского халифата в 632—661 гг. и в период правления династии Аббасидов (750—1258) было полотнище черного цвета.




В период правления династии Омеядов (661—750) флагом халифата было белое полотнище.



Флагом независимого эмирата Неджд в 1720—1744 гг. было, как и у других государств Персидского залива, красное полотнище.



С началом борьбы за объединение аравийских стран флагом Неджда стало зеленое полотнище с белым полумесяцем у древка. Этот флаг просуществовал до раздела эмирата.



В 1902 г. Абдельазиз ибн-Сауд, захватив Эр-Рияд, преобразовал свое княжество в государство ваххабитов, флагом которого стало также зеленое полотнище с белой полосой у древка и изречением из Корана, начертанным белыми письменами.



Подобным был и флаг другого аравийского государства – эмирата Нижний Асир, образованного в 1914 г. Это также было зеленое полотнище с изречением из Корана, начертанным белыми письменами, а по трем сторонам полотнища была кайма из белых треугольников.



В 1927 г. кайма с флага была удалена и в таком виде он просуществовал до 1932 г., когда эмират Нижний Асир был включен в состав государства ибн-Сауда.



Такая же надпись, но синими письменами, была и на флаге существовавшего в 1916—1923 гг. на Аравийском полуострове шейхства Верхний Асир. Полотнище флага было белым – цвета флага династии Омеядов, а в первой четверти было изображение синего полумесяца.



Флагом существовавшего в 1830—1921 гг. на территории Аравийского полуострова эмирата Джебель-Шаммар было красное полотнище с изображением золотистых полумесяца и солнца.



В 1920 г. был учрежден новый флаг эмирата – черно-зелено-желтый с красным треугольником у древка.



Похожим на этот флаг был флаг королевства Хиджаз, провозглашенного в 1916 г. в результате восстания арабов Хиджаза под руководством английского полковника Лоуренса против турок. Флаг имел такой же рисунок, но нижняя полоса была белой.



В 1921 г. ибн-Сауд провозгласил свое государство Султанатом Неджд и присоединенных областей. Флагом султаната осталось прежнее зеленое полотнище с белой полосой у древка, но надпись стала другая – белыми арабскими письменами на нем было начертано изречение – признание веры «Нет Бога выше Аллаха и Мухаммед пророк его», под которым – изображение меча «зульфикар».



В 1924—1925 гг. эмир ибн-Сауд захватил королевство Хиджаз и провозгласил себя королем Неджда и Хиджаза, а государство – Королевством Неджд, Хиджаз и присоединенных областей. Флагом королевства стал флаг Султаната Неджд.

23 сентября 1932 г. ибн-Сауд, присоединив к своему королевству эмират Нижний Асир и шейхство Верхний Асир, провозгласил создание королевства Саудовская Аравия (Аль-Мамляка аль-Арабия ас-Саудия), флагом которого учредил флаг своего королевства Неджд, Хиджаз и присоединенных областей.

В 1938 г. флаг был изменен – с него была удалена белая полоса.



Вскоре, в этом же году, флаг снова был изменен – на нем стало изображаться два перекрещенных меча «зульфикар», что символизировало объединенные Хиджаз и Неджд, а также удвоенную силу и мощь государства.



В таком виде флаг просуществовал до начала 1960-х гг., когда флагом Саудовской Аравии снова стал флаг, учрежденный в 1938 г. Нынешний вид флага (пропорции 2: 3) установлен 15 марта 1973 г. и уточнен в 1981 г. Его зеленый цвет – цвет плаща пророка Мухаммеда и родовой цвет Фатимидов – потомков дочери пророка и его зятя – халифа Али. В стране с ваххабитской династией этот цвет имеет совершенно особое значение, так как глава государства – король Фахд ибн Абдельазиз ибн-Сауд является носителем титула «Хранителя двух Святынь» (мечетей Мекки и Медины).

В центре флага начертано белыми арабскими письменами изречение – признание веры: «Нет Бога выше Аллаха и Мухаммед пророк его». Чтобы надпись читалась одинаково на обеих сторонах флага, он сшивается из двух одинаковых полотнищ.



Изображенный на флаге меч «зульфикар» или «меч Али». По преданию, пророк Мухаммед добыл в его бою с язычниками и в руках пророка меч обрел необычную силу, за что и был назван «зульфикар» – «имеющий спинной хребет». После смерти пророка меч перешел в его зятю – Али.

В настоящее время этот меч является символом неукратимой мощи и силы и напоминает о первых исламских миссионерах, которые обращали в ислам покоренные арабами народы с помощью меча.

Герб

Государственный герб создан в 1950 г. на основе печати, учрежденной в 1932 г.



На гербе изображена пальма, символизирующая сельское хозяйство, и два перекрещенных «меча Али», символизирующие объединенные Хиджаз и Недж.



Различные варианты изображения герба в европейских изданиях

Сингапур

Республика Сингапур – парламентская республика в составе Содружества.

Площадь: 619 км².

Столица: Сингапур.

Официальные языки: английский, малайский, китайский, тамильский.

Глава государства – президент. Высший орган законодательной власти – однопалатный парламент. Высший орган исполнительной власти – кабинет министров.

Административное деление: 21 муниципальный округ.

В переводе с малайского «синга пура» означает «остров львов», хотя львы никогда не водились на острове. Согласно легенде, такое название острову дал один из принцев империи Сривиджая, который, высадившись на острове, первое встретившееся ему животное с испугу принял за льва. Сами малайцы называют Сингапур «Тумасинк», что означает «морской город».

Первое упоминание о острове датируется III в. В XII в. на острове возник город, но в следующем веке он был разрушен войсками королевства Ява.

В начале XV в. Сингапур стал частью Малаккского султаната. В 1511 г. Малакку захватили португальцы и Сингапур вошел в состав, возникшего на развалинах малаккского султаната, султаната Джохор. В 1587 г. столицу султаната захватили португальцы, которые затем уничтожили и его порт на Сингапуре, после чего остров стал прибежищем пиратов.

В 1819 г. англичане возвели на острове военный порт – опорную базу для борьбы с Нидерландами. А вскоре и Ост-Индийской компании выкупила весь остров у султана Джохора.

В 1826 г. Сингапур, Пинанг и Малакка были объединены англичанами в колонию Стрейтс-сеттлементс.

В 1942 г. остров оккупировала Япония, а после ее капитуляции, в сентябре 1945 г. сюда вернулись англичане.


В апреле 1946 г. Сингапур получил статус коронной колонии и был отделен от Малайи, а 3 июня 1959 г. – провозглашен самоуправляющимся государством. 16 сентября 1963 г. Сингапур вошел в состав Федерации Малайзии, однако острые противоречия между малайской и китайской политическими элитами по проблеме социально-этнического строительства нового государства привели к выходу Сингапура из состава Федерации в августе 1965 г. и провозглашению его 9 августа независимым государством, которое 22 декабря 1965 г. стало Республикой Сингапур.

Флаг


Первым флагом Сингапура стал британский колониальный флаг, пожалованный порту в 1867 г. Он представлял собой британский «синий флаг» в вольной части которого располагался белый круг с «говорящим» бэджером – лев, стоящий под каучуковым деревом.



В вольной части флага колонии Стрейс-сэтлементс был красный ромб, на котором серебряный вилообразный опрокинутый крест, обремененный тремя золотыми британскими коронами.



Опрокинутый вилообразный крест, но красного цвета и обремененный одной золотой британской короной, был изображен в белом круге в вольной части и на флаге, пожалованном коронной колонии Сингапур в 1946 г.



Флаг, который в настоящее время является государственным (пропорции 2: 3), впервые был поднят 3 июня 1959 г., после предоставления Сингапуру статуса самоуправляющегося государства.


Флаг состоит из двух горизонтальных полос: красной (верхняя) и белой. В первой четверти флага изображены белый полумесяц и пять пятиконечных звезд, расположенных в круг.



Красный и белый – традиционные малайские цвета, а значение полумесяца и звезд аналогично их значению в государственном гербе.

Герб

Британский колониальный герб Сингапура, оставшийся неизменным до 1950 г. представлял собой щит, в красном поле которого серебряная башня, увенчанная золотым британским львом. Таким образом, герб символизировал укрепленный портовый город, его название и принадлежность.



Нынешний государственный герб Сингапура учрежден национальным собранием страны 11 ноября 1959 г., но его основная часть – гербовой щит использовалась в качестве бэджа Сингапура с 1950 г. В его красном поле – опрокинутый (растущий) серебряный полумесяц над которым кольцо из пяти пятиконечных серебряных звезд. Щитодержатели – золотые лев (справа) и тигр, стоящие на подножии из золотых ветвей. На голубой девизной ленте золотыми буквами начертан девиз страны: «MAJULAH SINGAPURA» («Вперед, Сингапур») – начало рефрена государственного гимна.



Красный цвет символизирует братство и равенство, живущих в Сингапуре разных народов, белый – вечную чистоту и верность, растущий полумесяц – новую, развивающуюся страну, пять звезд – идеалы к которым она стремится: демократия, прогресс, мир, справедливость и равенство. Лев символизирует название страны, а тигр – связь Сингапура с Малайзией, так как тигры являются щитодержателями герба Малайзии и тигр был первым общим символом объединенного Малаккского султаната.

Сирия

Сирийская Арабская Республика – президентская республика.

Площадь: 185 180 км².

Столица: Дамаск.

Государственный язык: арабский.

Глава государства – президент. Высший орган законодательной власти – однопалатный Народный совет. Высший орган исполнительной власти – Совет министров.

Административное деление: 14 провинций (мухафаз).

Первые следы пребывания человека на территории Сирии относятся к эпохе раннего палеолита. В III—II тыс. до н.э. здесь шли непрерывные войны и территорию нынешней Сирии завоевывали то египтяне, то хетты, то арамеи. В начале X в. до н.э. на территории Сирии возникло арамейское государство – Дамасское царство, которое с VII в. входило в состав Ассирии, затем – Нововавилонского древнеперсидского царства Ахеменидов.

В 333 г. до н. э. Сирия была завоевана Александром Македонским и включена в состав его империи. После ее распада Сирия получила статус провинции в составе эллинистического государства селевкидов. В III в. до н.э. селевкиды основали в этом регионе Сирийское царство, которое через два века было завоевано Римской империей.

После распада Римской империи Сирия оказалась в составе Византийской империи, а в начале VII в. была включена в состав Арабского халифата.

После окончательного распада халифата в X—XI вв. значительную часть Сирии захватили турки-сельджуки, а в XI—XIII вв. она была завоевана крестоносцами.

В 1187 г. по призыву Салах ад-Дина аль-Айюби был начат священный поход мусульман против крестоносцев и к 1192 г. почти вся территория Палестины и Сирии вновь оказалась под властью арабов.

С VIII в. Сирией правили египетские мамлюки, но в 1516 г. Египет захватили турки и Сирия была включена в состав Османской империи. В 1918 г., после распада Османской империи, мандат на управление Сирией получила Франция.

В 1920 г. Сирия была провозглашена независимым государством, которое должно было находиться под протекторатом Франции, но после неудачи на переговорах, ссылаясь на ситуацию в стране, в марте 1920 г. в Дамаске открылся Национальный конгресс, провозгласивший 8 марта Сирию независимым королевством во главе с королем Фейсалом, который, еще будучи эмиром, 19 мая 1919 г. собранием представителей общин и религии был избран правителем Сирии.

Однако Великобритания и Франция не признали это государство и Лига Наций подтвердила Франции мандат на управление сирийской территорией. 28 июля 1920 г. французские войска оккупировали страну и король Фейсал эмигрировал за границу, став в 1921 г. королем Ирака.

Независимость Сирии вновь была провозглашена 28 сентября 1941 г., но вскоре страна была оккупирована германо-итальянскими войсками и только 1 января 1944 г. восстановила свою независимость, а 17 апреля 1946 г. была провозглашена республикой.

22 февраля 1958 г. Сирия и Египет создали Объединенную Арабскую Республику, которая просуществовала до 1961 г. Затем Сирия входила в состав Федерации Арабских Республик, после распада которой, 1 января 1977 г. стала самостоятельным государством.

Флаг

Флагом Объединенного Сирийского Королевства был флаг панарабских цветов. Он состоял из черной, зеленой и белой горизонтальных полос и красного треугольника у древка на котором было изображение белой семилучевой звезды.



Флагом французской подмандатной территории Сирия, который был учрежден постановлением Верховного комиссара Франции в 1920 г., было голубое полотнище с изображением белого полумесяца и французского триколора в первой четверти.



Этот флаг просуществовал до 1922 г., когда для созданного под Французским протекторатом Союза Сирийских штатов (28 июня 1922 г. – 1 января 1925 г.) постановлением Верховного комиссара Франции был учрежден новый флаг. Он состоял из зеленой, белой и зеленой горизонтальных полос и изображения флага Франции в первой четверти.



Вскоре были учреждены и флаги для входивших в Союз автономных штатов – подмандатных территорий Франции (некоторые из них в 1936 г. были присоединены к Сирии).

Флагом Великого Ливана стал французский трехцветный флаг с изображением ливанского кедра на средней полосе.




Флагом Латакии – белый с изображением золотистого солнца в центре, в первой четверти – французского флага, а в других углах – красных треугольников.



Флагом Джебель-Друз – горизонтально зелено-красно-желто-сине-белый, с вертикальной белой полосой у древка,верху которой – французский флаг.



Флагом Дамаска – синее полотнище с белым кругом в центре и французским флагом в первой четверти.




Флагом Алеппо – белое полотнище с тремя золотистыми звездами в вольной части и французским триколором в первой четверти.



Флагом Александрии (позднее – республика Хатай) – красное полотнище с полумесяцем в обрамлении белых звезд.

1 января 1925 г. Союз был упразднен и было образовано Государство Сирия, флагом которого остался прежний зелено-бело-зеленый флаг с французским триколором в первой четверти.



В июне 1928 г. в Сирии было созвано народное собрание, которое приняло конституцию страны. Согласно ей, Сирия провозглашалась парламентской республикой. Этой же конституцией был учрежден и новый национальный флаг, созданный на основе прежнего – горизонтально зелено-бело-черное полотнище с тремя красными пятилучевыми звездами на белой полосе, которые символизировали провинции Дамаск, Алеппо и Дар эс-Зор, причем первоначально звезды изображались двумя концами вверх.



14 мая 1930 г. конституция вступила в силу, но остался в силе и французский мандат на управление, поэтому официальным флагом Сирии стал компромиссный флаг: зелено-бело-черное полотнище с французским триколором в первой четверти, поверх зеленой полосы.



Флаг, учрежденный конституцией 1928 г., впервые поднят только 11 июня 1932 г.



22 февраля 1958 г. Сирия и Египет образовали Объединенную Арабскую Республику, флагом которой стал горизонтально красно-бело-черное полотнище с двумя зелеными звездами на средней полосе, которые символизировали два государства.



После роспуска федерации в 1961 г., государственным флагом Сирии вновь стал зелено-бело-черный с тремя красными звездами.



8 марта 1963 г. власть в стране захватили военные – приверженцы египетского президента Нассера, которые утвердили флагом Сирии флаг, подобный флагу Египта: горизонтально красно-бело-черный с тремя зелеными звездами в средней полосе, которые символизировали Египет, Сирию и Ирак. Точно такой же флаг был учрежден и Ираком.



Вскоре Ливия, Египет и Сирия образовали Федерацию Арабских Республик (существовала до 1 января 1977 г.), флагом которой был учрежден горизонтальный красно-бело-черный флаг с изображением золотистого сокола рода Кураиш в середине белой полосы.



28 марта 1980 г. сирийский парламент по предложению президента Асада в знак протеста против политики Египта в отношении Израиля, упразднил этот государственный флаг, который был тождественен флагу Египта, и учредил новый государственный флаг Сирийской Арабской Республики, который впервые был поднят 29 марта 1980 г.

Этот флаг (пропорции 2: 3) представляет собой горизонтально красно-бело-черное полотнище с двумя зелеными звездами на белой полосе.



Черный цвет флага напоминает о тяготах колониализма, красный – о революционных переменах, белый символизирует мирное будущее, а зеленый – ислам, который исповедуют около 80% населения. Звезды символизируют единство страны.

Герб

Первый герб Сирии был создан в 1947 г. Его основой, как и основой гербов многих арабских стран, стал золотой орел, который считается символом соратника пророка Мохаммеда – полководца Халед ибн Аль-Валида, завоевавшего в VII в. Дамаск.

В когтях орел держал золотую ленту с названием государства, а на его груди располагался щит с окаймленным зеленой каймой серебряным полем, на котором в столб располагались три красные звезды. Под щитом располагались два перекрещенные золотые колоса, символизовавшие сельское хозяйство – основу богатства Сирии.



В период существования единого государства с Египтом, гербом Сирии был сокол Сал ад-Дина – герб Египта.



После развала федерации, с 8 марта 1963 г. гербом Сирии вновь стал прежний – орел, но щит на его груди стал соответствовать рисунку государственного флага.



С 1972 г. до 1980 г. гербом Сирии был сокол рода Кураиш, хотя по виду он соответствовал сирийскому орлу.



С 1980 г. герб снова представляет собой золотую фигуру стилизованного орла, на груди которого щит с рисунком национального флага. В когтях орла золотая лента с названием государства, а над нею, поверх хвоста орла, – два золотых колоса.



Таджикистан

Республика Таджикистан – президентская республика.

Площадь: 143 100 км².

Столица: Душанбе.

Государственный язык: таджикский.

Глава государства и исполнительной власти – президент.

Высший орган законодательной власти – Маджлиси Оли (парламент), состоящий из двух палат: Маджлиси намояндагон (палата представителей) и Маджлиси мили (национальное собрание). Высший орган исполнительной власти – правительство.

Административное деление: Согдийская и Хатлонская области, Горно-Бадахшанская автономная область, районы республиканского подчинения, столица и прилегающие к ней восемь районов – отдельная единица.

В первой половине I тыс. до н. э. на территории страны существовало государство Бактрия. Затем территория страны находилась под властью Персии, империи Александра Македонского, гуннов. В 565 г. сюда вторглись тюркские племена, создавшие затем здесь Тюркский каганат. В IX-X вв. Таджикистан входил в состав Государства Саманидов, с 1219—1221 гг. – монголо-татарской империи Чингиз-хана, в 1336—1405 гг. – империи Тимура, а с XVI в. – Бухарского ханства.

В 1865 г. северная часть территории Таджикистана была присоединена к Российской империи, а оставшаяся часть продолжала находиться в составе Бухарского ханства, ставшего протекторатом России. В 1867 г. северная часть Таджикистана вошла в образованное Туркестанское генерал-губернаторство.

В 1918 г. северный Таджикистан вошел в состав Туркестанской АССР, а южный – Бухарского эмирата.

12 июня 1924 г. было принято постановление Центрального Комитета Российской коммунистической партии (большевиков) о национальном размежевании республик Средней Азии. Во исполнение этого постановления в сентябре 1924 г. Чрезвычайная сессия Центрального Исполнительного Комитета (ЦИК) Туркестанской Автономной ССР приняла постановление о национально-государственном размежевании и образовании Узбекской ССР, Туркменской ССР и Таджикской Автономной Области в составе Узбекской ССР. 14 октября 1924 г. сессия Всероссийского Центрального Исполнительного Комитета (ВЦИК) утвердила это постановление ЦИК Туркестана с изменением – предоставить таджикам право образовать Таджикскую Автономную ССР, а не автономную область.

15 марта 1925 г. на торжественном митинге в кишлаке Дюшанбе была провозглашена «Декларация об образовании свободного автономного Таджикистана», а 1 декабря 1926 г. I Учредительный съезд Советов Таджикской АССР принял Декларацию об образовании Таджикской АССР и вхождении ее в состав Узбекской ССР.

12 июня 1929 г. постановлением ЦИК СССР Таджикская АССР была преобразована в Таджикскую ССР и проходивший с 15 по 19 октября 1929 г. Чрезвычайный III Всетаджикский съезд Советов принял Декларацию о преобразовании Таджикской АССР в Таджикскую ССР и о вхождении ее в состав СССР. Это решение было учреждено ЦИК СССР 5 декабря 1929 г.

24 августа 1990 г. Верховный Совет Таджикской ССР принял «Декларацию о государственном суверенитете Таджикской ССР», а 9 сентября 1991 г., путем внесения в текст Декларации о государственном суверенитете дополнения о том, что Республика Таджики-

стан является суверенным и демократическим правовым государством, была провозглашена независимость Республики Таджикистан.

Флаг

23 февраля 1929 г. постановлением Президиума ЦИК Таджикской АССР было установлено, что государственным флагом республики является красное (алое) полотнище с изображением в первой четверти государственного герба республики.



Впоследствии, с изменением государственного герба, менялось и его изображение на государственном флаге.



Флаг Таджикской АССР (апрель 1929)

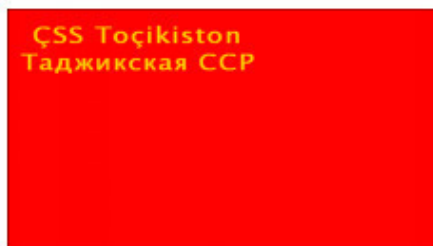


Флаг Таджикской АССР (1929—1931)

Флаг Таджикской ССР был учрежден Конституцией республики, принятой 24 февраля 1931 г. IV съездом Советов Таджикской ССР. Ее статья 93 гласит, что флаг «состоит из полотнища красного (алого) цвета, в левом углу которого у древка помещены золотые буквы „Тадж. С.С.Р.“. Отношение ширины к длине 1:2». В работе В. Соколова этот флаг изображен с надписью «Ç.S.S. Тоҷикистон», но по мнению А. Лукши такая версия флага появилась только к 1936 г.




Флаг Таджикской ССР (1931—1935)



Флаг Таджикской ССР (1935—1936)

4 июля 1935 г. Президиум ЦИК Таджикской ССР своим постановлением одобрил описание и рисунок нового герба республики. По сведениям В. Соколова этим же постановлением было утверждено и новое описание флага. В его левом верхнем углу были изображены золотые серп и молот над названием республики на таджикском и русском языках. Но исследования А. Лукши не подтверждают этого.

26 мая 1936 г. IV сессия ЦИК Таджикской ССР V созыва утвердила новое изображение и описание флага, внося описания в статью 93 Конституции республики.



1 марта 1937 г. Чрезвычайным VI Всетаджикским съездом Советов была принята новая Конституция республики в статье 132 содержится описание флага: «Государственный флаг Таджикской Советской Социалистической Республики состоит из красного полотнища, в левом углу которого наверху у древка помещены золотые серп и молот и надпись „Таджикская С. С. Р.“. Отношение ширины к длине 1: 2».

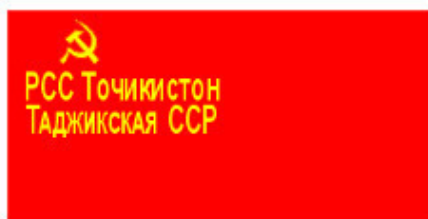
19 мая 1937 г. Президиум ЦИК Таджикской ССР рассмотрев рисунок флага, рекомендовал сделать надписи на нем золотыми, а 20 мая 1937 г. этот флаг был учрежден постановлением Президиума «О Государственных гербе и флаге Таджикской ССР».



В таком виде флаг просуществовал год – в 1938 г. в надписи «С.С.С. Тоҷикистон» буква «С» (от слова «Ҷумҳурият») была заменена буквой «Р» (от слова «Respublika»).



Очередное изменение надписи последовало в 1940 г., в связи с переводом национального алфавита с латиницы на кириллицу. Флаг с этой надписью был учрежден 28 сентября 1940 г.



Новый флаг Таджикской ССР был учрежден постановлением Президиума Верховного Совета республики «О Государственном флаге Таджикской ССР», опубликованном 20 марта 1953 г. Согласно постановлению флаг представлял собой «полотнище, состоящее из четырех горизонтально расположенных цветных полос: верхней полосы красного цвета, составляющей половину ширины флага; белой полосы, составляющей одну пятую ширины флага; зеленой полосы, составляющей одну десятую ширины флага, и нижней полосы красного цвета, составляющей одну пятую ширины флага. На верхней красной полосе у древка расположены золотые серп и молот и над ними красная пятиконечная звезда, обрамленная золотой каймой. Отношение ширины флага к его длине 1: 2. Серп и молот вписываются в квадрат, сторона которого равна 1/4 ширины флага. Острый конец серпа приходится посередине верхней стороны квадрата, рукоятки серпа и молота упираются в нижние углы квадрата. длина молота с рукояткой составляет 3/4 диагонали квадрата. Пятиконечная звезда вписывается в окружность диаметром 1/8 ширины флага, касающуюся верхней стороны квадрата. Расстояние вертикальной оси звезды, серпа и молота от древка равняется 1/4 ширины флага. Расстояние от верхней кромки флага до центра звезды – 1/10 ширины флага».

Это описание было окончательно утверждено 19 сентября 1953 г. законом Таджикской ССР «Об учреждении постановления Президиума Верховного Совета Таджикской ССР «О Государственном флаге Таджикской ССР».

Автор рисунка флага – художник М. П. Шлыков.

Интересно, что описание схемы расположения звезды, серпа и молота на флаге Таджикской ССР дословно повторяет аналогичное описание в «Положении о Государственном флаге СССР», отличаясь от него лишь тем, что расстояние вертикальной оси звезды, серпа и молота от древка на флаге СССР составляло $\frac{1}{3}$ ширины флага, а расстояние от верхней кромки флага до центра звезды – $\frac{1}{8}$ ширины флага



В статье 170 Конституции Таджикской ССР, принятой в 1978 г. он описан так: «Государственный флаг Таджикской Советской Социалистической Республики представляет собой прямоугольное полотнище, состоящее из четырех горизонтально расположенных цветных полос; верхней полосы красного цвета, составляющей половину ширины флага; белой полосы, составляющей одну пятую ширины флага; зеленой полосы, составляющей одну десятую ширины флага и нижней полосы, красного цвета, составляющей одну пятую ширины флага. На верхней красной части полотнища флага, у древка, изображены золотые сери и молот и над ними красная иятиконечная звезда, обрамленная золотой каймой. Отношение ширины флага к его длине 1: 2».

После провозглашения независимости государственным флагом Таджикистана стал флаг, созданный на основе исторических и культурных традиций страны. В значительной степени его прообразом стал прежний флаг Таджикской ССР, на котором ширина белой полосы вдвое больше зеленой. Сам же флаг по своей красно-бело-зеленой цветовой гамме повторяет и флаг Таджикской ССР, и флаг Ирана.

Принятию новых герба и флага страны предшествовал закрытый конкурс, длившийся несколько месяцев. Из более 200 проектов, поступивших на конкурс, специальная комиссия под председательством академика Мухаммада Асимова, выбрала проекты герба и флага, созданные З. Хабибуллаевым, А. Заневским, Л. Додхудоевой, Н. Игнатушиной и М. Сайдалиевым. Но учреждению новых государственных символов помешала гражданская война, поэтому это произошло только 24 ноября 1992 г. на состоявшейся в селе Арбоб (в 10 км от г. Худжанда) т. н. «примирительной» XVI сессии Верховного Совета Республики Таджикистан. Сессия также утвердила «Положение о Государственном флаге Республики Таджикистан», «Положение о Государственном гербе Республики Таджикистан» и внесла их описания в статьи 169 и 170 Конституции страны.

Согласно статье 170 Конституции «Государственный флаг представляет собой прямоугольное полотнище, состоящее из трех горизонтально расположенных цветных полос: верхней полосы красного цвета и равной ей по ширине нижней полосы зеленого цвета, средней белой полосы, составляющей полторы ширины цветных полосы. На белой полосе

на расстоянии половины длины полотнища от древка изображены золотом стилизованная корона и полукруг из семи звезд над ней. Отношение общей ширины флага к длине 1: 2».

«Положение о Государственном флаге Республики Таджикистан» дополняет, что «корона и звезды вписываются в прямоугольник, стороны которого по вертикали составляют 0,8, а по горизонтали 1,0 ширины белой полосы. Пятиконечные звезды вписываются в окружности диаметром 0,15 и располагаются по дуге радиусом 0,5 ширины белой полосы.

Корона высотой 0,55 ширины белой полосы прогибается в основании по дуге радиусом, равным 1,2 ширины белой полосы. Четыре дугообразных элемента, формирующие верх короны, венчаются в центре частью круга диаметром 0,2 ширины белой полосы».



Согласно официальному объяснению символики цветов флага, зеленая полоса – это долины (7% территории страны, остальная часть – горы); белая полоса – цвет хлопка, главного богатства республики, а также цвет снега и льда в высоких горах; красный цвет – цвет единения республики и братства с другими народами мира.

2 марта 1992 г. на церемонии подъема флагов новых членов ООН, которая проходила у здания ООН на Ист-Ривер в Нью-Йорке, были подняты флаги Азербайджана, Армении, Казахстана, Кыргызстана, Молдовы, Сан-Марино, Таджикистана, Туркменистана и Узбекистана. При этом для Казахстана, Кыргызстана, Таджикистана и Туркменистана были подняты флаги соответственно Казахской ССР, Киргизской ССР, Таджикской ССР и Туркменской ССР. Причем, когда распорядитель церемонии объявил: «Республика Таджикистан!», то на флагштоке был поднят флаг Туркменской ССР. Когда же был поднят флаг Республики Таджикистан, то пропорции его полос были 3: 1: 1:1.



Герб

23 февраля 1929 г. постановлением Президиума ЦИК Таджикской АССР было установлено, что государственный герб республики состоит из золотых доста (местного серпа) и молота, положенных крест накрест рукоятками книзу и расположенных в лучах золотого солнца, окруженных венком из колосьев пшеницы справа и веткой хлопчатника с раскрытыми коробочками слева на оранжевом фоне. Внизу надпись на русском языке: «Пролетарии всех стран, соединяйтесь!». Сверху надпись на старом арабском письмом: «Пролетарии всех стран, соединяйтесь!».

В апреле 1929 г. была принята Конституция Таджикской АССР, в статье 105 указано, что герб состоит «из доста (местного серпа) и молота в золоте положенных крест накрест рукоятками книзу и расположенных на пятиконечной звезде, на которой в синем небе освещено золотыми лучами золотого солнца, восходящего из-за покрытых снегом гор. Звезда окружена венком из колосьев пшеницы справа и веткой хлопчатника с открытыми коробочками слева на оранжевом фоне. Венец перевит внизу лентой красного (алого) цвета. Под звездой надпись на русском языке: «Пролетарии всех стран, соединяйтесь!». Сверху звезды надпись на старом арабском письме и на латинизированном таджикском письме: «Пролетарии всех стран, соединяйтесь!». Внутренний рисунок герба окружен золотой лентой в виде полумесяца рожками вверх. Три надписи расположены одна над другой на этой ленте: в старом арабском письме, в латинизированном таджикском письме и на русском языке: «Таджикская Автономная Советская Социалистическая Республика». Все эти три надписи расположены полукругом на золотой ленте в форме полумесяца.



После провозглашения Таджикской ССР, в 1932 г. был учрежден герб, который представлял собой натуралистическую картину.





4 июля 1935 г. Президиум ЦИК Таджикской ССР своим постановлением одобрил описание и рисунок нового герба республики.



26 мая 1936 г. IV сессия ЦИК Таджикской ССР V созыва утвердила эти изображение и описание герба и внесла описание в статью 92 Конституции республики.

Очередной герб Таджикской ССР был учрежден 1 марта 1937 г. В его центре – красная пятиконечная звезда с серпом и молотом над лучами восходящего солнца. Звезда обрамлена венком из стеблей хлопка и колосьев пшеницы, которые перевиты красной лентой с девизом «Пролетарии всех стран, соединяйтесь!» и названием республики на таджикском и русском языках.



19 мая 1937 г. Президиум ЦИК Таджикской ССР рекомендовал сделать на гербе золотыми девиз, серп и молот, а фон герба и листья хлопчатника – светло-зелеными.

20 мая 1937 г. Президиум ЦИК Таджикской ССР вновь рассмотрел проекты рисунка герба и флага и принял постановление «О Государственных гербе и флаге Таджикской ССР».

В таком виде, практически неизменным, герб Таджикской ССР просуществовал до 1992 г., лишь в 1938 г. в надписи «Љ.S.S. Тоҷикистон» буква «Љ» (от слова «Љумһуријат») была заменена буквой «R» (от слова «Respublika»), а в 1940 г. были заменены, в связи с переводом национального алфавита с латиницы на кириллицу, надпись и девиз на гербе на таджикском языке. В таком виде герб был учрежден 28 сентября 1940 г.



Первый государственный герб независимой Республики Таджикистан был учрежден 24 ноября 1992 г. на XVI сессии Верховного Совета Республики Таджикистан, утвердившей «Положение о Государственном гербе Республики Таджикистан» и внесшим его описание в статью 170 Конституции страны.

Этот герб представлял собой «изображение крылатого льва в лучах солнца, восходящего из-за гор, обрамленного колосьями пшеницы, перевитыми трехполосной лентой. Обрамление венчает корона с семью звездами, размещенными над ней полукругом. В цветном изображении Государственного герба Республики Таджикистан золотые лучи, лев, колосья, корона со звездами и горы с белыми вершинами на фоне сине-зеленого (бирюзового) центрального круга, лента состоит из продольных красной, белой и зеленых полос».



Объяснение символики герба – в зороастризме, религии, возникшей в государстве Саманидов в IX—X вв. Символическим выражением этой религии и является изображение т. н. «короны». Выступы на ней – стилизованные изображения светильников, так как в зороастризме объектом религиозного поклонения являются три священные неугасимые огня (атар) в храмах: Атар-Фарнбаг (огонь жрецов), Атар-Гунасп (огонь царя и воинов) и Атар-Бурзин-Михр (огонь членов общины). Выгнутая золотая дуга в нижней части «короны» – «мост возмездия» Чинват, узкий, как лезвие бритвы, по которому душа человека должна пройти в рай на суд богов. Семь золотых пятиконечных звезд символизируют семь добрых духов Амеша Спента – ипостаси и ближайшее окружение верховного бога зороастризма Ахурамазда (Ормузда): Хшатра Вайрья (Прочная власть), Спента Манью (Святой Дух, творческая ипостась бога Ахурамазда, покровитель священного огня и животных), Воху Мана (Благая Мысль, покровитель домашнего скота и общины оседлых скотоводов), Аша Вахишта (Истина, покровитель домашнего огня, очага), Армайти (Благочестие, покровитель земли), Аурват (Хаурват, Целостность, как полнота физического существования; покровитель воды) и Амертат (Бессмертие, покровитель растений). Расположенные по дуге окружности золотые звезды образуют фарн – солнечное сияющее начало, божественный огонь (аналог нимба в христианстве). Для людей фарн воплощается в семи элементах счастья: в мире, богатстве, доме, жене, детях, скоте и здоровье. Особым фарном обладает страна и народ.

Крылатый лев в Месопотамии, а затем и у персов и таджиков – этот символ высшей божественной силы, мощи, власти и величия, солнца и огня. В руинах древнего восточно-иранского города Хабис археологами было найдено небольшое металлическое знамя, датированное III тыс. до н. э. На нем изображен лев на фоне восходящего солнца. Изображение льва с мечом «сульфикар» на фоне солнца было на персидских знаменах с XV в. и на флагах Персии (Ирана) с 1826 г. до 1979 г.

Бирюзовый цвет поля герба символизировал находящиеся в Таджикистане крупнейшие в мире месторождения бирюзы. 21 луч солнца, сгруппированный в три группы по семь – три эманации Ашурамазда с семью добрыми духами Амеша Спента. Золотые горы с серебряными вершинами – хребты Алайских, Заалайских гор и Памира. Пшеничные колосья – земледелие и оседлую жизнь, а также изречение из Авесты: «Кто сеет хлеб, тот сеет праведность».

Однако этот герб постоянно критиковался рядом государственных и общественных деятелей республики за его явную схожесть с символом шахского Ирана, а также исламскими радикалами за то, что каноны ислама запрещают изображения живых существ. Все это привело к тому, что Законом Республики Таджикистан от 28 декабря 1993 г. была утверждена новая редакция «Положения о Государственном гербе Республики Таджикистан», согласно которой герб представляет собой изображение стилизованной короны и полукруга из семи звезд над ней в лучах солнца, восходящего из-за гор, покрытых снегом, и обрамленных венком, составленным справа из колосьев пшеницы, слева – из веток хлопчатника с раскрытыми коробочками. Сверху венок перевит трехцветной лентой, а в нижней части герба помещена раскрытая книга на подставке. Корона, солнце, горы, колосья, книга и подставка – золотые; стебли и листья хлопчатника – зеленые, полосы на лентах – красная, белая и зеленая; обложка книги – красная.



Таким образом, корона из второстепенного элемента прежнего герба стала главным символом нового.

Таиланд

Королевство Таиланд – конституционная монархия.

Площадь: 513 115 км².

Столица: Крунгтхеп (Бангкок)⁴.

Государственный язык: тайский.

Глава государства – король. Высший законодательный орган – двухпалатный парламент (палата представителей и сенат), высший исполнительный орган – правительство.

Административное деление: 72 провинции (чангват).

Первые государства на территории Таиланда (до 1939 г. и в 1946—1948 гг. – Сиам) появились в I—II вв. н. э. К VII в. самыми значительными среди них были Дваравати и Харипунчайя. В начале XI в. Дваравати (Лаво) было завоевано Кхмерской империей, а Харипунчайя к концу XIII в. – тайцами. В 1238 г. тайцы создали государство Сукхотхай, на месте которого в 1350 г. возникло государство Аютхая. В 1569 г. оно было захвачено бирманским королевством Пегу, но вскоре принц Наресуан освободил страну.

В 1767 г. Аютхая было завоевано Бирмой. Освободительную борьбу тайцев возглавил генерал Таксин. К концу 1770-х гг. тайцы отвоевали свои территории и завоевали Чиангмай и Лаос. Королем нового государства Сиам стал генерал Пья Чакри, вступивший на престол в 1782 г. под именем Рама I и ставший основателем нынешней правящей династии Чакри.

3 октября 1893 г. Сиам был вынужден заключить договор с Францией о передаче в состав Французского Индокитая Вьентьяна и Луанпранганга. В 1932 г. в королевстве произошла буржуазная революция, в результате которой абсолютная монархия была заменена на конституционную, был создан парламент и появились политические партии. В июне 1939 г. Сиам был переименован в Мыанг Тхай (Страна тайцев – Таиланд по-английски).

В январе 1942 г., когда на территорию страны стали высаживаться японские войска, Таиланд объявил войну Великобритании и США. В то же время внутри страны и в США было создано антияпонское движение «Свободные тхай».

29 ноября 1951 г. в Таиланде произошел военный переворот в результате которого была установлена военная диктатура. В 1973 г. студенческое восстание ликвидировало ее, но в октябре 1976 г. к власти снова пришли военные, которые фактически продолжают править страной по сей день.


Флаг

Практически на протяжении всей истории флаги тайских государств были красного цвета – одного из самых почитаемых тайским народом. Красным был и государственный флаг королевства Сиам, в центре которого было изображено белое колесо с двенадцатью спицами – символ буддизма.

⁴ Полное официальное наименование столицы Таиланда: Крунгтхеп Маханакон Аморн Раттанакосин Махинтара Юдтая Махадиллок Поп Нопарат Ратчатани Буриром Удомратчневес Махасатарн Аморн Пимарн Авалтарнсатит Сакататтия Висанукрам Прасит. По-тайски оно пишется в одно слово, состоящее из 152 букв, или 64 слогов. Перевести его можно, как «Город ангелов, величайшая сокровищница небесных жемчужин, великая и неприступная земля, самое главное и выдающееся из королевств, царственная и восхитительнейшая столица, одаренная девятью благородными самоцветами, изобилующая высочайшими королевскими дворцами, напоминающими райское жилище, божественный приют и пристанище для реинкарнированных душ». Сокращенное название столицы – Крунгтхеп. Бангкоком столицу Таиланда называют одни лишь невежественные иностранцы – это слово в самом Таиланде не используется вот уже более 200 лет.




В 1829 г. король Рама III (1824—1851) утвердил новый государственный флаг, поместив на красном полотнище изображение белого слона – древний королевский символ (до 1855 г. слон изображался в белом кольце, затем – без него).



Это изображение символизировало исключительное право короля владеть белыми слонами. Кроме того, в буддизме, который является государственной религией, слон считается священным животным и является символом силы. Легенда гласит, что Будда еще до своего рождения приснился матери в образе белого слона.

Одновременно изображение слона напоминало и о борьбе за независимость страны: в 1592 г. произошла битва между тайцами и бирманцами, в результате которой Таиланд стал снова независимым, а в этой битве тайские воины использовали слонов.



В 1916 г. король Рама VI, плывая на лодке, обратил внимание, что при ее движении слон, изображенный головой от древка, как бы двигается задом наперед, что могло быть истолковано как болезнь животного и как оскорбление священного символа страны. В этой связи король решил создать новый государственный флаг, рисунок которого исключал бы его превратное толкование. Для рисунка флага были использованы цвета прежнего – красный и белый. Полосы этих цветов были расположены горизонтально в следующем порядке: красная, белая, красная, белая, красная (пропорции полос 1: 1: 2: 1: 1).




Изображение такого флага было помещено в Справочнике военно-морских флагов, изданном британским Адмиралтейством еще в 1914 г., причем на средней красной полосе было изображение белого слона.



Нынешний государственный флаг, с синей средней полосой, был учрежден 28 сентября 1917 г. – в день рождения короля.

Флаг называется Траиранга (от траиронг – трехцветие). Он также используется как национальный и торговый. Пропорции флага 2: 3, пропорции полос 1: 1: 2: 1: 1.



Существует версия, что такие цвета появились в честь главных союзников страны в I мировой войне, так как с 1917 г. Таиланд принимал участие в войне на стороне стран Антанты (Франция, Великобритания и США), флаги которых имеют только красный, синий и белый цвета.

Позднее цвета флага объяснялись следующим образом: синий – древний традиционный цвет Таиланда, красный символизировал «кхсария» – класс воинов, белый – чистоту.

В настоящее время цвета объясняются следующим образом: красный символизирует нацию, а также жертвы народа, принесенные в борьбе за свободу; белый – буддизм (государственную религию) и чистоту народа; синий – короля.

Герб

Нынешний государственный герб утвержден в 1910 г. королем Рамой VI (1910—1925) вместо герба короля Рамы V (1868—1910), который до настоящего времени изображается на тайландских монетах.

Щит герба короля Рамы V разделен виллообразно трехчастно: в верхнем золотом поле – четыре серебряные слона, стоящие вместе на серебряном постаменте (четвертый не виден); в правом красном – серебряный слон; в левом шафрановом – перекрещенные золотой кинжал и серебряный крис. Щитодержатели – два золотые дракона. Щит окружен двойной цепью со знаками высшего ордена королевства. Герб покоится на мантии и увенчан тайландской королевской короной. В его подножии лента с девизом, который переводится как «Единство приносит счастье».



Нынешний государственный герб представляет собой стилизованное изображение гаруды – божественной птицы древнеиндийской мифологии. Законодательно цвета герба не установлены, а в справочной литературе по геральдике он изображается таким, каким изображен на королевском штандарте: красный с золотыми ногами и украшениями.



В индийской мифологии птица гаруда – получеловек-полуорел. Она считается королем птиц и врагом змей, воином Бога Вишну (первоначально бог солнца, один из основных богов индуизма). С древнейших времен короли Таиланда традиционно величаются именем Рамы, что символизирует перевоплощение Бога Вишну в этом мире, поэтому, изображение мифической птицы Бога Вишну является символом короля и народа.

Кроме Таиланда, в качестве государственного герба изображение гаруды используется и в Индонезии, где оно более реалистично, если можно так выразиться в отношении мифологических существ.

Тайвань

Тайвань (официальное название – Китайская Республика, а в КНР называется провинцией Тайвань) – авторитарная президентская республика. Независимость Тайваня от Китая не признана международным сообществом.

Площадь: 35 981 км².

Столица: Тайбэй.

Государственный язык: китайский (гоюй).

Глава государства – президент. Высший представительный орган – Национальное собрание. Высший законодательный орган – Законодательный Юань. Высший исполнительный орган – Исполнительный Юань (Кабинет министров).

Административное деление: города Тайбэй и Гаосюн, провинция Тайвань с пятью городами провинциального подчинения и 16 уездами, два островные уезда провинции Фуцзянь, владения: островов Пэнхуледао (Пескадорские), Ланьюй, Люйдао, Цзиньмэнь и Мацзу (у берегов провинции Фуцзянь), архипелагов Сишацюньдао (Парацельские острова), Дуншацюньдао (острова Пратас), Наньшацюньдао (острова Спратли) и Чжуньшацюньдао (все находятся в Южно-Китайском море).

Остров Тайвань начал заселяться в XII—XIII вв. выходцами из Южного Китая, затем – из Северного и Восточного.

В 1584 г. Тайвань был открыт португальцами, которые дали ему название «Ilha Formosa», что означает «прекрасный остров». В 1624 г. остров захватили голландцы, которые создали на его южном побережье укрепленные форты. В 1626 г. северную часть острова захватили испанцы, в 1642 г., после поражения от голландцев в битве в устье р. Даньшуй, испанцы покинули остров. В 1661 г. и голландцы были изгнаны с Тайваня бежавшим от маньчжур китайским войском под предводительством Чжэн Чэнгуна. Но в 1683 г. на остров высадились войска китайского императора династии Цин, которые освободили остров от войск Чжэн Чэнгуна, завершив их разгром в битве у островов Пэнхуледао.

В 1885 г. Тайвань стал одной из китайских провинций, однако по мирному договору, заключенному в Симоносеки 17 апреля 1895 г., он был передан Китаем Японии. Недовольные этим жители Тайваня, в основном китайцы, 23 мая 1895 г. провозгласили независимость Республики Тайвань и избрали президента Тан Чин Суна. Но 21 октября этого же года на остров высадились японские войска и к декабрю 1895 г. Республика Тайвань была ликвидирована, а остров стал японской колонией.

После II мировой войны, в октябре 1945 г. Тайвань стал частью Китайской Республики, президентом которой в то время был генералиссимус Чан Кайши – председатель партии Гоминьдана.

После поражения Гоминьдана и провозглашения Китайской Народной Республики, на Тайвань бежали оппозиционные коммунистическому режиму деятели и около 2 млн. китайцев, которые провозгласили создание на острове Китайской Республики.

В настоящее время название Тайвань используется в международной практике, правительство же Тайваня именуется «правительством Китайской Республики», так как считает себя единственным легитимным правительством Китая.

Другое, закрепившееся на Западе название Китайской Республики на Тайване – Националистический Китай.

Флаг

Флагом первой независимой республики Азии – Республики Тайвань, было треугольное полотнище голубого цвета с оранжево-желтой каймой, на котором был изображен шагающий тигр – эмблема республики. Такой флаг был поднят в порту Тайбэй, были также попытки поднять его и над таможней, но британский комиссар пресек их. На кораблях этот флаг не использовался, так как республика арендовала корабли, плававшие под германским флагом.


В этот же период в южной части острова действовала т.н. «армия Черного флага» под предводительством пирата Лю Юнг-фу, на черном флаге которой также был изображен тигр.

Основой нынешнего флага Тайваня является флаг партии Гоминьдан: в центре синего полотнища белое солнце с двенадцатью белыми лучами.



Считается, этот флаг, который располагается в первой четверти нынешнего государственного флага Тайваня, создал китайский демократ Лу Хао-Тунг (1867—1895). Впервые флаг использовался как народный символ во время антиманчжурского восстания под руководством Сун Ятсена, а после поражения китайцев в войне с французами синий флаг с солнцем стал символом всех антифранцузских сил, также он использовался и в период «боксерского восстания», начавшегося в 1900 г. под руководством тайного общества «И-хэ-цюань».

Примерно в 1906 г., после того, как Сун Ятсен создал партию Тунмэнхуэй (Союзная Лига), предшественницу Гоминьдана, на флаг было предложено добавить красный цвет – символ пролитой крови борцов за свободу и революцию. В итоге флаг стал красным, а синий прямоугольник с белым солнцем был помещен в его первую четверть.



После военного переворота генерала Чан Кайши, 8 октября 1928 г. этот флаг (пропорции 2: 3) стал государственным флагом Китайской Республики.


Однако некоторые источники указывают другую дату учреждения этого флага в качестве государственного – 5 мая 1921 г., когда Сун Ятсен стал в Кантоне президентом

Южного Китая. Другие источники указывают, что флаг был учрежден 30 июня 1924 г., когда было принято решение Гоминьдана об использовании государственного и военного флагов. В 1928 г. появился и другой вариант военного флага. Он также имел изображение белого солнца на синем прямоугольнике, который помещался в середине красного флага.

В 1930 г. появился специальный флаг и для торговых судов. Он повторял государственный флаг, но был дополнен желтыми зигзагообразными линиями по красному полю.



Официально нынешний государственный флаг Тайваня учрежден Конституцией страны, принятой 25 декабря 1947 г. Согласно статье 6 главы I Конституции, флаг представляет собой красное (карминовое) полотнище с синей первой четвертью и белым солнцем в ней.



Цвета флага символизируют три основные положения специфической теории государства партии Гоминьдан: синий цвет символизирует равенство, справедливость и время Хуан («Демократия для народа»); белый – братство, мужество и время Шен («Свобода для народа»); красный – свободу, жертвы и время Шу («Национальное сознание народа»). Рисунок в первой четверти флага соответствует государственному гербу.

Так как Китайская Народная Республика не признает Китайскую Республику на Тайване и она не является членом ООН, то международное использование флага Тайваня запрещено. Поэтому при участии в международных соревнованиях спортсмены Тайваня неофициально используют нейтральный флаг с изображением цветка «мей-хуа». На Олимпиадах это белый флаг, а внутри цветка изображается государственная эмблема и олимпийские кольца.




При проведении квалификационного турнира чемпионата мира по футболу в 1990 г. тайваньцы использовали желтый флаг с цветком «мей-хуа», внутри которого также было изображено белое солнце в синем круге и черно-белая эмблема футбольной сборной.

Флаг президента Тайваня представляет собой изображение белого солнца в синем круге на красном прямоугольнике с желтой каймой. Этот рисунок флага сохраняется с 1928 г., когда президентом Китая стал Чан Кайши. Он решил сделать президентским флагом флаг Военного Колледжа в Вампу, где он был комендантом. Для отличия на президентский флаг была добавлена желтая кайма.



Поличисические силы, оппозиционные Гоминьдану, несколько лет ведут на Тайване кампанию под лозунгом «Новое название, новый флаг, новый гимн», целью которой является принятие нового официального названия государства «Тайвань» вместо нынешнего «Республика Китай», а также нового гимна и нового флага. В конце 1990-х гг. из множества проектов флага был выбран один: в центре зеленого полотнища белый квадрат, внутри которого стилизованный цветок из восьми красных лепестков.




Зеленый цвет символизирует красоту природы острова, белый – чистые помысли людей, а цветок напоминает четыре соединенных сердца и символизирует мирное сосуществование четырех народностей и четырех религий (даосизм, буддизм, христианство и религия, представляющая смесь буддизма, конфуцианства и даосизма) Тайваня.

Находящееся в Токио «Временное правительство Формозы в изгнании» осуществляет свою деятельность под синим флагом, на котором изображены белые полумесяц и солнце без лучей, символизирующие расположенное в центре острова т.н. «Озеро Солнца и Луны».

Герб

Государственный герб Тайваня представляет собой круглое синее поле, в котором изображено стилизованное белое солнце с двенадцатью треугольными лучами.



Этот герб, точнее эмблема «белое солнце свободы в голубом небе», учрежденная Конституцией 1947 г., была предложена Сун Ятсеном в 1906 г. в качестве эмблемы для созданной в 1905 г. партии Тунмэнхуэй – предшественницы Гоминьдана. В то время эмблема считалась символом «будущего свободного Китая» и символом «республиканского обновления Китая». Двенадцать лучей солнца символизируют двенадцать месяцев года, двенадцать двойных часов суток, непрерывное движение времени и «дух непрерывного прогресса».

Основой эмблемы является диск – основной элемент символа Янь, который является мужским компонентом распространенного в Восточной Азии религиозного и философского символа Янь-Инь (в Китае это называется «Таи Хи»). Уже в раннем средневековье китайские философы делили явления вселенной среди двух начал Янь и Инь. Символ Янь связывается с энергией, силой, жизнью, небесами, а также с безупречным и справедливым правительством.

Существует в Тайване и другая национальная эмблема – цветок «мей-хуа» (*Prunus mei*), который был утвержден в этом качестве Исполнительным Юанем 21 июня 1964 г. Пять лепестков цветка символизируют пять властей (юаней) страны.

Туркменистан

Республика Туркменистан – демократическое правовое светское государство с президентской формой правления.

Площадь: 491 200 км².

Столица: Ашхабад.

Государственный язык: туркменский.

Высшим должностным лицом Туркменистана, главой государства и исполнительной власти является президент, он же возглавляет кабинет министров – высший орган исполнительной власти.

В стране существуют два парламентских института: однопалатный Халк Маслахаты (Народный совет) и однопалатный Меджлис (парламент). Высший орган законодательной власти – Меджлис. Халк Маслахаты является высшим представительным органом народной власти в состав которого входят: президент; депутаты Меджлиса; народные представители (халк векиллери), избираемые по одному от каждого этрапа (района) и города, приравненного к этрапу; председатель Верховного суда; генеральный прокурор; члены кабинета министров; хякимы веляатов и Ашгабата; арчины городов, а также поселков, являющихся административными центрами веляатов и этрапов.

К органам законодательной власти можно отнести и Совет старейшин, который собирается по мере необходимости и состоит из вождей туркменских племен и руководителей областных администраций.

Административное деление: пять веляатов (Ахал, Балкан, Дашховуз, Лебап и Мары).

Уже в I тыс. до н.э. на территории нынешнего Туркменистана были развитые земледельческие оазисы: Маргиана (бассейн Мургаба), Бактрия и Парфия (юго-восточное побережье Каспийского моря), входившая в состав Мидийского царства. В VI—IV вв. до н.э. эта территория оказалась в составе персидского государства Ахеменидов, затем была завоевана Александром Македонским, а позднее вошла в состав Парфянского царства. В 224 г. н.э. южный Туркменистан был завоеван персидскими шахами, а к 716 г. земли между Каспийским морем и Амударьей оказались под властью Арабского халифата. Местные тюркские племена приняли ислам и установили торговые и культурные отношения с остальным мусульманским миром.

По мере ослабления халифата, на территорию Туркменистана начали проникать тюрки-огузы и в 1040 г. он оказался под властью Сельджукского государства, столицей которого был Мерв (ныне – Мары). Огузы смешались с местными племенами, положив начало формированию туркменского народа.

В XII—XIII вв. земли туркмен находились под властью шахов Хорезма. В 1219—1221 гг. Хорезм был завоеван войсками Чингисхана и территория Туркменистана вошла в состав Монгольской империи. При преемниках Чингисхана некоторые туркменские племена добились частичной самостоятельности и основали вассальные феодальные государства, которые в конце XIV в. были завоеваны Тимуром (Тамерланом).

После падения династии Тимуридов туркменские племена оказались разделены между Ираном, Хивой и Бухарой.

В 1860—1870 гг. Бухарский эмират и Хивинское ханство вошли в состав Российской империи, а в 1869—1885 гг. в состав России вошла и территория южного Туркменистана, где была образована Закаспийская область. С 1898 г. эта область стала частью Туркестанского края.

После Октябрьской революции и вооруженного восстания в Ташкенте в ноябре 1917 г., 2 (15) декабря на IV съезде Советов Закаспийской области было провозглашено установление здесь советской власти, а 30 апреля 1918 г. на V съезде Советов Туркестанского края, проходившем в Ташкенте, было провозглашено образование в составе РСФСР Туркестанской Автономной Советской Социалистической Республики.

27 октября 1924 г., в результате национально-государственного размежевания Средней Азии, из отдельных территорий, населенных туркменами, была образована Туркменская Советская Социалистическая Республика – первое единое туркменское национальное государство. 27 октября 1991 г. республика провозгласила свою независимость.

Флаг

Каждое из государств, в составе которых были земли нынешнего Туркменистана имели собственные государственные символы (см. «Узбекистан»).

Первым флагом собственно Туркменистана стал флаг Туркестанской АССР, учрежденный в 1918 г. Это было красное полотнище с аббревиатурой названия республики русскими и арабскими буквами.



Красными были и флаги Туркменской ССР, на которых менялись лишь надписи или изображения.



Флаг Туркменской ССР (1924)



Флаг Туркменской ССР (1924—1937)



Флаг Туркменской ССР (1937—1940)



Флаг Туркменской ССР (1940—1953)

Только 1 августа 1953 г. был учрежден флаг, немного отличный от прежних: по середине полотнища проходила горизонтальная синяя полоса, шириной в 1/3 ширины флага, с узкой красной горизонтальной полосой посередине.



Нынешний государственный флаг страны, в соответствии с Законом о Государственном флаге Туркменистана от 19 февраля 1992 г., представляет собой зеленое прямоугольное полотнище (пропорции 1: 2). У древка флага расположена вертикальная красно-бордовая полоса шириной в $1/6$ часть длины флага, на расстоянии от левого края в $1/18$ части длины полотнища. На полосе расположены по вертикали, в традиционном цвете пять основных ковровых гюлей, каждый из которых обрамлен ковровым орнаментом. В первой четверти зеленой части изображены полумесяц и пять пятиконечных звезд белого цвета, вписанные в условный квадрат, стороны которого равны $1/9$ части длины флага. Расстояние от красно-бордовой полосы до левого края квадрата равно $1/18$ длины флага. Расстояние от верхней кромки полотнища до верхнего края квадрата – $1/9$ части ширины флага.



Зеленый цвет и полумесяц – символы ислама, кроме того, зеленый цвет – исторический цвет тюркских народов. Так, Махмуд Кашгари, крупный среднеазиатский ученый XI в., рассказывая о походах Александра Македонского в Среднюю Азию в 329 г. до н. э., писал, что тюркские народы встречали великого полководца с зеленым флагом, на котором было изображение синего волка.

Пять ковровых гюлей: салорская, иомудская, гокланская, огурджалинская и эрсаринская – это пять наиболее совершенных, традиционных ковровых композиций с ярко выраженными племенными признаками. Дело в том, что в каждом туркменском племени существует одна наиболее характерная композиция, но количество туркменских племен гораздо больше пяти, поэтому один и тот же гюль используют несколько племен. Наиболее древний рисунок орнамента принадлежит салорам – салор-гюль, который используют в рисунке

ковра салоры, сарыки, текинцы мервские и, отчасти, охольские, дали, кизиль-аяки; иомуд-гюль используют иомуды, чаудоры, икадыри, абдали и ходжа (арабы). Поэтому собранные воедино пять основных гюлей символизируют единство туркменской нации.

Согласно традиционным представлениям туркменов, пятиконечная звезда символизирует пять основ мироздания: твердая, газообразная, жидкая, кристаллическая и плазменная; а количество звезд символизирует пять основных условий существования жизни на земле: свет, звук, обоняние, осязание и чувство меры.

Белый цвет олицетворяет собой все самое светлое и доброе в жизни туркменского народа.

В июле 1997 г. флаг был дополнен изображением двух перекрещенных лавровых ветвей, которые расположены внизу вертикальной полосы, полуобрамляя нижнюю гюль.



Герб

После образования Туркменской ССР, в 1925 г. был опубликован проект Конституции, согласно которого в качестве герба республики предусматривалось использовать герб СССР. Но в Конституции республики, принятой 6 октября 1926 г. III сессией ЦИК Туркменской ССР и утвержденной 30 марта 1927 г. II Всетуркменским съездом Советов, содержится описание собственного герба. Согласно этого описания герб представляет собой венок из золотых колосьев, перевитый красной лентой в три перехвата с каждой стороны; на верхнем и среднем витках ленты справа начертан девиз: «Пролетарии всех стран, соединяйтесь!» на русском языке, а слева – на туркменском; в подножии поля, окаймленного венком, изображены золотое восходящее солнце, поверх которого наложены перекрещенные серп, молот и наковальня натурального цвета; ручку молота покрывает нижний левый виток ленты, а ручку серпа – нижний правый; в середине бирюзового поля – круг, разделенный четырехчастно, в его центре изображен «салорский гюль» – племенной ковровый орнамент.

Считается, что основателями ковроделия в Туркменистане является племя салоров, поэтому орнамент этого племени стал центральной эмблемой герба («салор-гюль» имеет восьмиугольную форму с зубчатым контуром, в середине изображаются различные фигурки животных).

В первой малиновой части круга – изображение гор Копет-Даг, на их фоне – стадо овец и коз с чабаном. Во второй малиновой части круга – изображение Копет-Дага продолжалось, но на фоне гор изображены пахущий трактор с плугом, за трактором – идущий верблюд. В третьей золотой части изображена гроздь винограда с тремя зелеными листьями. В четвертой серебряной части – ветка хлопка с двумя раскрытыми коробочками. Венчает герб красная пятиконечная звезда с золотой каймой.



Таким образом, автор этого герба художник А. А. Карелин отобразил в нем особенности народного хозяйства республики: скотоводство, земледелие, виноградарство, хлопководство и ковроткачество.

Следующий герб Туркменской ССР, который был учрежден новой Конституцией республики, принятой VI Чрезвычайным съездом Советов Туркмении 2 марта 1937 г.

Представленный на съезд проект герба представлял собой перекрещенные серп и молот и звезду в золотых лучах восходящего солнца, которые обрамлял венок из колосьев пшеницы и стеблей хлопка. Венок перевит красной лентой с начертанным на ее витках пролетарским девизом на русском и туркменском языках. Однако в процессе обсуждения данный проект был признан неудачным, так как односторонне отражал народное хозяйство республики – только аграрную его часть. Поэтому в рисунок герба было предложено добавить изображения фабричных зданий. Эти предложения были учтены редакционной комиссией и в окончательном варианте герб представлял собой венок из стеблей хлопка и пшеницы, перевитых в его нижней части виноградной лозой с гроздьями ягод. Венок перевит красной лентой с девизом «Пролетарии всех стран, соединяйтесь!» на русском (слева) и туркменском языках. В центре герба – восходящее над барханами солнце, которое освещает перекрещенные серп и молот и надпись «ТССР». На фоне солнца – фабричные здания, между которыми – нефтяная вышка. В основании герба – традиционный туркменский ковер. Венчает герб красная звезда с золотой каймой.



В дальнейшем рисунок герба оставался без изменений, изменялись лишь надписи. Первое изменение было связано с более точным переводом девиза на туркменский язык, второе – с переводом туркменской письменности с латинского на русский алфавит в соответствии с Законом от 14 мая 1940 г., принятом IV сессией Верховного Совета Туркменской ССР. Затем, в соответствии с Указом Президиума Верховного Совета Туркменской ССР от 28 апреля 1941 г. текст надписей на гербе стал писаться согласно нового алфавита, а с 1946 г. на гербе появился уточненный текст перевода девиза.



Герб независимой Республики Туркменистан был учрежден 19 февраля 1992 г. Он состоит из трех концентрических кругов разного диаметра, наложенных друг на друга. В центральном круге в голубом поле окаймленном серебром – серебряный Янардаг – ахалтекинский конь первого Президента Туркменистана – Сапармурата Ниязова Туркменбаши, гордость туркмен, олицетворение классического образца уникальной ахалтекинской породы.

В среднем круге, в золотом поле, окаймленном серебром, по кругу расположены пять ковровых гюлей, символизирующих пять главных племен Туркмении.

Во внешнем круге в темно-красном поле, окаймленном серебром, расположен венок из золотых стеблей пшеницы и зеленых веток хлопка с серебряными цветами – важнейших сельскохозяйственных растений страны, которые вместе с природным газом являются основными источниками богатства Туркмении.

В верхней части круга изображены серебряные растущий полумесяц – символ ислама и пять звезд, символизирующих пять исторических областей и пять главных племен Туркмении.



15 августа 2003 г. была учреждена новая форма герба – зеленый восьмиугольник. По словам президента Сапармурата Ниязова, предложившего изменить герб, восьмиугольник с древних времен у туркмен считается символом изобилия, мира и спокойствия.



Турция

Турецкая Республика – унитарное государство со смешанной формой правления, в котором сочетаются элементы парламентской и президентской республик.

Площадь: 783 577 км².

Столица: Анкара.

Государственный язык: турецкий.

Глава государства – президент, наделенный широкими полномочиями в исполнительной, законодательной и судебной власти.

Высший законодательный орган – однопалатный парламент (меджлис) – Великое национальное собрание Турции. Исполнительная власть осуществляется президентом и Советом министров.

Административное деление: 81 иль (провинция).

Территория Малой Азии (Анатолия), на которой в XIV в. образовалось Турецкое государство, ранее входила в состав Хеттского царства, Лидии, Мидии, государства Ахеменидов, империи Александра Македонского, государства Селевкидов, Понтийского царства, Пергама, Римской империи, Византии, государства Сельджукидов (Конийский султанат) и др.

Предки турок пришли на Анатолийский полуостров в XI в. и уже в 1281 г. турецкий правитель Осман-бей провозгласил свое государственное образование султанатом. Султанат вел непрерывные войны и вскоре завоевал все соседние турецкие территории, а затем Бухару, Персию, Хорасан, Герат, Курдистан, Армению, Грузию, Сирию и Египет. В 1356 г. турки высадились на европейском берегу Дарданелл (Фракия) и к 1365 г. от Византийской империи остался только Константинополь, но и он 29 мая 1453 г. был взят турками, устроившими в городе страшную резню.

Продолжая завоевания, к концу XVI в. Османская (Оттоманская) империя покорила большую часть Балкан, Венгрии и Центральной Европы, а также большую часть Ближнего Востока и северной Африки. В это время мощный Османский флот контролировал практически все Средиземноморье, а Черное море было «внутренним» морем империи, общая площадь которой превышала 8 млн. км².

С конца XVII в., в ходе войн с европейскими странами, империя утратила практически все свои территории в Африке, на Северном Кавказе, большую часть Балкан. По итогам русско-турецкой войны 1877—1878 гг. и войн с балканскими государствами начала XX в. европейские владения империи были ограничены только территорией Восточной Фракии. На востоке Османская империя, помимо собственно Анатолии, владела только территориями Месопотамии, Палестины и Хиджаза.

I мировая война, в которой Османская империя участвовала на стороне Германии, завершилась для нее полным поражением, в результате чего были утрачены последние арабские территории, часть Анатолии была оккупирована войсками Антанты, а империя – преобразована в султанат.

Территория Анатолии была освобождена в результате национально-освободительной войны 1919—1923 гг., султанат упразднен, а 29 октября 1923 г. Национальное собрание Турции провозгласило республику, первым президентом которой стал Мустафа Кемаль Ататюрк. Хотя 90% населения исповедовало ислам суннитского толка, Ататюрк проводил политику отделения религии от государства и в 1928 г. ислам перестал быть государственной религией, а Турция стала светским государством.

Флаг

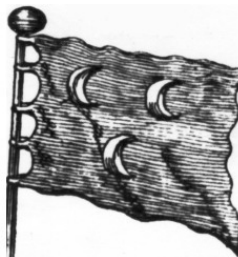

Существовавшие на территории Турции султанаты государственных флагов, в полном смысле этого слова, не имели. Их функции выполняли флаги или знамена султанов, которые были красного цвета с изображением в центре фигуры, напоминающей человеческую руку – тугры. Появление тугры связано с именем султана Мурада, который, будучи неграмотным, вместо подписи под договором, обмакнув руку в чернила, поставил ее оттиск.



Флагом Сельджукского султаната в XIII в. было синее полотнище с изображением дву-главого орла-лучника.



В «Книге о флагах» Карла Алярда приводятся рисунки и описания нескольких флагов Турции. Один из них – «зеленое полотнище с тремя полумесяцами, обращенных рогами друг к другу». Другой – «синий флаг с тремя полумесяцами, обращенными рогами от древка (2: 1)». Третий – такой же, но полотнище красное.



В московском издании 1709 г. есть еще один турецкий флаг: пурпурный с тремя полумесяцами у древка, обращенными рогами друг от друга.

Однако первым государственным флагом Османской империи фактически был военный корабельный флаг – зеленое полотнище с изображением полумесяца.



В 1793 г. зеленый флаг был заменен на красный, а к изображению полумесяца было добавлено изображение восьмилучевой звезды.



Примерно в 1842—1844 гг. восьмилучевая звезда была заменена на шестилучевую, а затем – на пятилучевую.



Флагом турецкого султаната в 1920—1923 гг. было зеленое полотнище, но с установлением республики красный флаг с полумесяцем и звездой вновь стал символом государственного суверенитета Турции. 5 июня 1936 г. он был учрежден одновременно как национальный, военно-морской и коммерческий (пропорции 2: 3). В 1937 г. это положение было закреплено соответствующим Законом.



Однако долгое время звезда изображалась внутри полумесяца (его размер составляет 1/30 ширины флага).



Красный цвет флага полотнища ведет свою историю от времен Омара I (халиф в 634—644), тестя Мухаммеда. Однако в то время красный цвет не стал символом династии, как белый, зеленый или черный.

Полумесяц стал символом мусульманского государства при султани Селиме I (1512—1520). Однако достоверно неизвестно почему и как полумесяц стал ассоциироваться с мусульманством. Существует несколько версий. Возможно, что культ полумесяца существовал у народов, проживавших на территории нынешней Турции, а затем был позаимствован османскими мусульманами.

Несколько версий связывают появление символики полумесяца с именем султана Османа I (1299—1326), основателя династии и османского государства. По другим сведениям изображение полумесяца поместил на свое знамя султан сельджуков Аладин, а затем эту эмблему наследовал его сын Осман.

Существует версия, что символ полумесяца символизирует прибывающую луну, а звезда – Юпитер, который в гороскопе султана Османа имел значение «Большое счастье» (существует версия, что звезда – символ утренней звезды Аль-Терек). Кроме того, существует легенда, что султану Осману было видение – аллах повелел ему покорить все земли, над которыми виден полумесяц. Наследник Османа султан Орхан (1326—1359) поместил изображение полумесяца на красном знамени, созданного в 1329 г. отряда янычар (элитное подразделение, состоявшее из обращенных в ислам сыновей христиан).

Существует также версия, что турками этот символ был позаимствован у византийцев после захвата в 1453 г. Константинополя войсками султана Мухамеда II (1451—1481), так как полумесяц со звездой был символом Дианы – покровительницы Константинополя. А в Константинополе этот символ появился благодаря царю Македонии Филиппу II (359

—336 до н.э.). Филипп II – отец Александра Македонского в 339 г. до н.э. предпринял попытку захватить город. После нескольких безуспешных попыток штурма, македонские воины ночью, когда небо было затянуто тучами, стали вести подкоп под стены города, но в это время ветер разорвал тучи и землю осветил молодой полумесяц. Защитники города обнаружили македонских воинов и успешно отбили нападение. В благодарность за избавление от опасности византийцы избрали полумесяц символом города. После захвата Константинополя, султан Мухамед II, в знак триумфа, поместил этот символ на флаг, красный цвет которого символизировал залитое кровью мусульман поле битвы вокруг крепостных стен города. После провозглашения Константинополя, ставшего Истанбулом, столицей империи, флаг города стал флагом государства.

Некоторые источники утверждают, что полумесяц и звезда были на гербе короля Ричарда Львиное Сердце (1189—1199), который участвовал в I крестовом походе и смелость и отвага которого так поразили мусульман, что они позаимствовали его символы.

Герб

Первое известное изображение турецкого герба датируется 1846 г. На нем изображена тугра султана – полное имя султана, написанное арабским письмом и состоящее из его собственного имени и имени его отца.

Герб венчал тюрбан и покрывала мантия из шкуры льва, покоящаяся на двух перекрещенных копьях с конскими хвостами – традиционных символах тюркских правителей.



В 1876 г. государственным гербом Османской империи стало изображение тугры в зеленом поле и зеленого полумесяца на фоне лучащейся звезды, под которой были изображены красный флаг османской династии и зелёный исламский флаг, различное оружие, щит с чалмой падишаха, цветы, весы и две книги, а в нижней части – пять медалей (Şefkat Nişan, Osmani Nişan, İmtiyaz Nişan, Mecidiye Nişan и İftihar Nişan), которыми награждались падишахи или особо отличившиеся лица.

Звезда символизировала Османскую империю, которая освещала своим могуществом весь мир; оружие и щит – военную мощь империи; две книги – Коран и Сунну, весы на них – справедливость; щит символизировал солнце, причем, он изображался как круглым, так и овальным.



Официально это изображение было утверждено символом страны султаном Абдул-Хамидом II 17 апреля 1882 г.



В некоторых европейских изданиях встречается и иное изображение этого герба.



С провозглашением турецкой республики, ее гербом, вернее эмблемой, осталось изображение полумесяца, но дополненное звездой, а по краю овала, в котором они изображались, было начертано название страны латинскими буквами «Tuerkiye Cumhuriyeti» («Турецкая республика»).



Эта эмблема остается официальным символом государства до настоящего времени, хотя неоднократно предпринимались попытки утвердить полноценный герб.

Так, еще в 1925 г. был организован конкурс на проект герба, победителем в котором стал художник Намык Исмаил-бей. На его проекте были изображены в красном поле серебряные Ашина – мифологическая волчица, прародительница всех тюркских народов, полу-месяц и звезда. Однако официально этот герб не был утвержден.



Узбекистан

Республика Узбекистан – суверенная демократическая республика с президентской формой правления.

Площадь: 448 900 км².

Столица: Ташкент.

Государственный язык: узбекский.

Глава государства и исполнительной власти – президент.

Высший орган законодательной власти – двухпалатный Олий Мажлис (парламент).

Высший орган исполнительной власти – кабинет министров.

Административное деление: Республика Каракалпакстан, 12 областей-вилоятов, 162 района (тумана), 120 городов, в т. ч. Ташкент – город республиканского подчинения.

Еще в I тыс. до н.э. на территории современного Узбекистана существовали древнейшие государственные образования: Хорезм, Бактрия, Согд, Парфия. Затем, с VI в. до н.э. и до середины VIII в. н.э. территория Узбекистана последовательно была в составе государства Ахеменидов, империи Александра Македонского, государства Селевкидов, Греко-Бактрийского царства, Кушанского царства, государства Эфталитов, Тюркского каганата и др. К середине VIII в. она была завоевана арабским халифатом, а в IX—XII вв. входила в состав государств Саманидов, Караханидов, Большой Хорезм.

В начале XIII в. вся Средняя Азия была завоевана татарами-монголами и часть территории Узбекистана вошла в состав одного из улусов монгольской империи. Во второй половине XIV в. территория Узбекистана вошла в состав государства Амир Темура (1336—1405), объединившего разрозненные владения Средней Азии в единую империю, центром которой стал Маверауннахр со столицей в Самарканде.

В конце XV в. – начале XVI в. Среднюю Азию захватили кочевые узбекские племена во главе с Шейбани-ханом, пришедшие из Дешт-и-Кипчака. Экономический и культурный центр переместился в Бухару и владения Шейбанидов на территории Узбекистана стали Бухарским ханством (с 1753 г. – Бухарский эмират). Со временем от Бухары отделился ряд независимых уделов, в частности Хивинское, а затем – Кокандское ханство, которые вели между собой постоянные войны.

В 1860-х гг. против среднеазиатских ханств начала военные действия Российская империя. В 1867 г., заняв территорию Туркестана, Россия создала здесь Туркестанское генерал-губернаторство (с 1886 г. – Туркестанский край), в состав которого к концу 1880-х гг. вошли земли, переданные России по мирному договору 1868 г. с Бухарой, и земли Кокандского ханства, ликвидированного после разгрома Кокандского восстания 1873—1876 гг.


В 1873 г. российский протекторат признали Бухарский эмират и Хивинское ханство.

После Октябрьской революции на территории Узбекистана было провозглашено несколько независимых мусульманских государств. 30 апреля 1918 г. V съезд Советов Туркестанского края провозгласил здесь образование Туркестанской Автономной Советской Социалистической Республики в составе РСФСР, а в 1920 г. были созданы Хорезмская и Бухарская Народные Советские Республики (НСР), на территории которых 27 октября 1924 г., в результате национально-государственного размежевания Средней Азии, была образована Узбекская Советская Социалистическая Республика, принятая в мае 1925 г. в состав СССР. До 1929 г. в состав Узбекской ССР входила Таджикская АССР, а по Конституции СССР 1936 г. в состав Узбекской ССР вошла Каракалпакская АССР.

31 августа 1991 г. Верховный Совет Узбекской ССР принял постановление «О провозглашении государственной независимости Республики Узбекистан», а также Закон «Об основах государственной независимости Республики Узбекистан» во исполнение которых Узбекская ССР была переименована в Республику Узбекистан.

Флаг

По имеющимся сведениям, все существовавшие на территории современного Узбекистана государства имели собственные символы. Правда, достоверно неизвестно когда они появились. Так, флагом Хивинского ханства было белое полотнище с голубым полумесяцем в первой части.



В 1917 г. флагом Хивы стало черное полотнище с золотистыми полумесяцем и звездой в центре и узкими зелеными полосами по верхнему и нижнему краям.



В январе 1920 г., после установления частями Красной Армии РСФСР советской власти, была провозглашена Хивинская НСР, преобразованная 23 июля 1923 г. в Хорезмскую НСР, а 23 октября этого же года – в Хорезмскую Социалистическую Советскую Республику.

За период своего существования, до 27 октября 1924 г. в этой республике сменилось шесть государственных флагов.

На первых двух была только мусульманская символика – полумесяц со звездой.



Флаг Хивинской НСР (январь – 30.04.1920)



Флаг Хивинской НСР (30.04.1920 – май 1921)

На двух последующих мусульманская символика была дополнена «пролетарскими» символами. Так, на флаге республики, учрежденном в мае 1921 г. в зеленом квадрате, расположенном в первой четверти были изображены золотые звезда над опрокинутым полумесяцем и переkreщенные стебель джугары (сорго), бел (лопата) и урак (серп) под ними.




Местный «пролетарский» символ имел и флаг Хивинской (затем – Хорезмской) НСР, учрежденный в июле 1922 г. – красные переkreщенные бел и урак на золотой коробочке хлопчатника.



Первым флагом Хорезмской ССР стало красное полотнище с изображением золотых полумесяца со звездой в центре и аббревиатурой названия республики арабскими буквами в первой четверти.



Однако вскоре этот флаг был заменен на другой – красное полотнище с изображением красной звезды с золотой каймой и расположенными под ней надписями: «Пролетарии всех стран, соединяйтесь!» и «Хорезмская Социалистическая Советская Республика».



Флагом Бухарского эмирата фактически было знамя эмира – зеленое полотнище, обрамленное оражевой каймой, на котором были изображены золотистым цветом полумесяц со звездой над тугрой (фигура, напоминающая человеческую руку), сопровождаемые арабскими надписями.



29 августа 1920 г. на территорию эмирата вошли войска Рабоче-Крестьянской Красной Армии РСФСР, установившие здесь советскую власть – было провозглашено образование Бухарской НСР, преобразованной 23 октября 1923 г. в Бухарскую Социалистическую Советскую Республику, которая просуществовала до 27 октября 1924 г.

Эта республика за свою историю имела также несколько флагов.

Первый из них был поднят 20 сентября 1920 г. Он представлял собой полотнище, состоявшее из зеленой и красной горизонтальных полос, в центре которого было изображение серебряных полумесяца с восьмиконечной звездой, а в первой четверти – аббревиатуры названия республики, написанной арабскими буквами.



С 23 сентября 1921 г. звезда на флаге стала пятиконечной, а изображения и надпись – золотистого цвета.



Вскоре надпись стала изображаться буквами русского алфавита, а изображение звезды было дополнено красным изображением серпа и молота.



Флагом Бухарской ССР стало красное полотнище с изображением золотых полумесяца со звездой в центре и аббревиатурой названия республики арабскими буквами в первой четверти.



Имело свой флаг и существовавшее в 1917—1918 гг. на территории Кокандского ханства Кокандское Автономное Государство. Этот флаг представлял собой полотнище, состоявшее из красной и синей горизонтальных полос, а в центре было изображение серебристых полумесяца и пятиконечной звезды.



27 октября 1924 г., в результате национально-государственного размежевания Средней Азии, была образована Узбекская ССР, флагом которой стало красное полотнище с надписью в первой четверти, которая затем менялась вследствие изменения узбекской письменности.



Флаг Узбекской ССР в 1924—1926 гг.



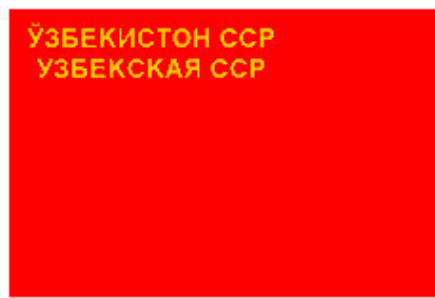
Флаг Узбекской ССР в 1926—1931гг.



Флаг Узбекской ССР с 28.02.1931 г. по 1937 г.



Флаг Узбекской ССР в 1937—1940гг.



Флаг Узбекской ССР в 1940—1951 гг.

29 августа 1952 г. был учрежден последний флаг в истории советского Узбекистана: прямоугольное полотнище (отношение сторон 1: 2) с расположенными в верхнем левом углу золотыми серпом и молотом с красной звездой с золотым контуром над ними, по середине полотнища – горизонтальная голубая полоса, шириной в 1/5 ширины флага, окаймленная белыми полосками.



Государственный флаг Республики Узбекистан был учрежден 18 марта 1991 г., после провозглашения независимости.

Согласно Закона о Государственном флаге Республики Узбекистан, принятом 18 ноября 1991 г., он «представляет собой прямоугольное полотнище из трех горизонтальных полос насыщенно голубого, белого и насыщенного зеленого цветов во всю длину флага.

Длина флага составляет 250 см, ширина – 125 см. Голубая, белая и зеленая полосы равны по ширине. Ширина каждой полосы равна 40 см. По краям белой полосы, расположенной в середине флага, проходят красные каемки шириной 2,5 см каждая.

На верхней голубой части флага на лицевой и оборотной сторонах, у древка изображены белый полумесяц и рядом с ним двенадцать белых пятиконечных звезд. Полумесяц и звезды вписываются в прямоугольник размером 75x30 см, который располагается на горизонтальной оси верхней голубой полосы, а полумесяц располагается вертикально концами от древка и вписывается в окружность диаметром 30 см на расстоянии 20 см от древка.

Звезды вписываются в окружность диаметром 6 см, Расстояние между окружностями 6 см. Звезды располагаются по вертикали и горизонтали в следующем порядке: три звезды –

в верхнем ряду, четыре – в среднем и пять – в нижнем. Нижний ряд звезд располагается от нижнего края полумесяца на расстоянии 3,5 см».



Голубой цвет флага символизирует небо и воду – два основных источника жизни. Белый цвет средней полосы – традиционный символ мира, пожелания доброго пути (ок йул), стремления к нравственной чистоте помыслов и действий. Зеленый цвет – цвет природы, новой жизни и плодородия, кроме того это традиционный цвет ислама.

Красный цвет каймы, обрамляющей среднюю полосу сверху и снизу – символизирует жизненную силу каждого живого человека, которая связывает добрые и чистые помыслы людей с вечным небом и реальными делами на земле.

Молодой месяц – не только символ ислама, еще он символизирует и развитие молодой республики.

Двенадцать звезд напоминают о развитии научной мысли в древних государствах, существовавших на территории Узбекистана; о 12-летнем солнечном цикле (мучале); кроме того, по представлениям древних философов, цифра 12 является признаком всеобъемлемости и совершенства. Поэтому 12 звезд на флаге следует понимать как символическое стремление страны к прогрессу и совершенству.

Герб

Существовавшие на территории современного Узбекистана Хивинская (Хорезмская) и Бухарская НСР, а затем – ССР имели схожие гербы. Так, гербом Хивинской НСР, учрежденным в 1920 г. было изображение золотых перекрещенных стебеля джугары (сорго), бела (лопаты) и урака (серпа) в зеленом круге.



Эти же символы присутствовали и на гербе Хорезмской ССР, учрежденном в 1923 г.: в зеленом круге с серебряной и зеленой каймой золотые перекрещенные два стебля джугары, урак и бел, над ними – золотые опрокинутый полумесяц и пятиконечная звезда.



Подобный герб был и у Бухарской НСР и ССР: в зеленом круге перекрещенные с ураком стебли сорго, над ними – золотые полумесяц и пятиконечная звезда, снизу – красная лента с названием республики, написанным арабскими буквами.



Первый герб Узбекской ССР был учрежден в 1925 г. В его основе также урак, переkreщенный с молотом в лучах восходящего солнца и в обрамлении венка из стеблей хлопчатника с раскрывшимися коробочками (справа) и колосьев пшеницы (слева). Внизу стебли перевязаны бантом с аббревиатурой «Уз. С.С.Р.», а сверху – связаны лентой с такой же надписью арабскими буквами. Над лентой, между концами стеблей – пятиконечная звезда. Обрамлял это изображение девиз «Пролетарии всех стран, соединяйтесь!», написанный на русском языке (снизу) и узбекском (арабскими буквами) языке (сверху).



В 1929 г. был учрежден новый герб Узбекской ССР: в золотых лучах восходящего над земным шаром золотого солнца переkreщенные серебряные урак и молот в обрамлении венка из стеблей хлопчатника с раскрывшимися коробочками (слева) и колосьев пшеницы (справа), перевитых лентой с девизом «Пролетарии всех стран, соединяйтесь!» на русском и узбекском (арабскими буквами) языках, внизу на ленте – аббревиатура «Уз. С.С.Р.». Венчала герб пятиконечная красная звезда с золотой каймой.



Впоследствии в герб вносились незначительные изменения, вызванные переходом узбекского языка на латинскую, а затем и русскую графику, но в целом он оставался неизменным.



Последнее изменение было внесено в герб в феврале 1937 г. и 14 февраля 1937 г. он был официально учрежден новой Конституцией Узбекской ССР.

Согласно статьи 143 этой Конституции, герб представляет собой перекрещенные молот и урак (до 1978 г. серебряные, затем – золотые) на фоне золотых лучей восходящего над земным шаром солнца. Это изображение обрамляет венок из стеблей хлопчатника (справа) и пшеницы (слева), перевитый красной лентой с пролетарским девизом на русском (справа) и узбекском языках (слева). В нижней части ленты – аббревиатура «ЎзССР». Венчает герб красная пятиконечная звезда с золотой каймой.



Нынешний Государственный герб независимой Республики Узбекистан, учрежден 18 марта 1991 г. Он представляет собой изображение восходящего солнца над цветущей долиной, окруженной венком из колосьев пшеницы (слева) и стеблей хлопчатника с раскрытыми коробочками (справа), перевитых лентой цветов государственного флага. В центре герба – легендарная птица Симург с распростертыми крыльями. Венчает герб голубая восьмиконечная звезда с изображением серебряных полумесяца и звезды. Внизу, на трехцветной ленте, надпись на узбекском языке «Узбекистон».



Птица Симург символизирует национальное возрождение, восьмиконечная звезда – единство республики, полумесяц со звездой – мусульманскую религию населения.

В целом же герб символизирует чаяния узбекского народа о мире, доброте, счастье и благополучии.

Республика Каракалпакстан

Площадь: 164,9 тыс. км².

Столица – Нукус.

Расположена на востоке плато Устюрт, в западной части пустыни Кызылкум и дельте Амударьи; на севере – Аральское море.

На территорию нынешней Каракалпакии каракалпаки были переселены с низовьев Сырдарьи в 1811 г. хивинским ханом. В 1873 г. правобережная Каракалпакия присоединена к России, в декабре 1917 г. здесь была установлена советская власть. С апреля 1918 г. Каракалпакия в составе Туркестанской АССР. В апреле 1920 г. левобережная Каракалпакия, бывшая в Хивинском ханстве, вошла в состав Хорезмской НСР.

14 октября 1924 г. Постановлением ВЦИК СССР часть территории Туркестанской АССР, где основное население составляли каракалпаки, была выделена в Каракалпакскую автономную область, а 12—19 февраля 1925 г. была образована Каракалпакская АО в составе Казахской АССР (с 20 июля 1930 г. – непосредственно в составе РСФСР), преобразованную 20 марта 1932 г. в Каракалпакскую АССР, которая 5 декабря 1936 г. вошла в состав Узбекской ССР.

14 декабря 1990 г. сессия Верховного Совета Каракалпакской АССР приняла Декларацию о государственном суверенитете Каракалпакии. В ноябре 1991 г. был введен пост президента республики, а в январе 1992 г. принято новое название – Республика Каракалпакстан.

Флаг Каракалпакской АССР отличался от флага Узбекской ССР только надписью с названием автономной республики.

Нынешний флаг Республики Каракалпакстан также создан на основе флага Республики Узбекистан.



Герб АССР был создан на основе герба Узбекской ССР и отличался от него только надписями: на двух правых витках ленты девиз «Пролетарии всех стран, соединяйтесь!» – на узбекском языке, на двух левых – на каракалпакском; в нижней части венка, на ленте, одна над другой аббревиатуры «УзССР» (название союзной республики) и две «ККАССР» (название автономной республики на каракалпакском и русском языках). Впоследствии надпись на русском языке была упразднена.



Нынешний герб Республики Каракалпакстан также создан на основе герба Республики Узбекистан и отличается от него только лентой, перевивающей венок, на которой начертано название республики.



Филиппины

Республика Филиппины – демократическое унитарное государство, президентская республика.

Площадь: 300 800 км².

Столица: Манила

Государственный язык: филипино.

Официальные языки: филипино и английский.

Высший орган законодательной власти – двухпалатный конгресс: верхняя палата – сенат, нижняя – палата представителей. Президент обладает верховной исполнительной властью.

Административное деление: 73 провинции, объединенные в 17 административно-экономических районов.

Заселение Филиппин началось примерно в VII тыс. до н.э., когда сюда началась миграция с территории современных Китая и Вьетнама. Позже на острова мигрировали жители Индокитая и южных островов Малайского архипелага и около V в. н.э. на Филиппинах возникла цивилизация, основанная на смешении различных народностей и культур.

В XII в. на Филиппины большое влияние оказывало королевство Шри-Виджая, расположенное на острове Суматра, а в XV в. с островами, где существовало несколько мелких феодальных княжеств, враждовавших с собой, тесные торговые и дипломатические связи поддерживал Китай.

Для европейцев острова открыл 17 марта 1521 г. португальский мореплаватель Фердинанд Магеллан, который был через год убит на одном из островов архипелага, пытаясь обратить в христианство местных жителей.

Повторно Филиппины были открыты испанским мореплавателем Лопесом де Вилла-лосом в 1542—1543 гг., который назвал дал им название в честь тогдашнего испанского принца Филиппа.

В 1564—1572 гг. испанцы завоевали все прибрежные районы островов и до конца 1890-х гг. Филиппины были колонией Испании.

К концу XVI в. интерес к Филиппинам стали проявлять и другие европейские державы и это стало одной из причин начавшегося на Филиппинах в 1744 г. крупное антиколониальное восстания, которое испанцы не могли подавить на протяжении 85 лет.

Освободились Филиппины от колониальной зависимости в результате национальной революции 1896—1898 гг. и 12 июня 1898 г. генерал Эмилио Агунальдо провозгласил образование независимой республики. Однако в том же году, по условиям Парижского мирного договора, завершившего испано-американскую войну, Филиппины в качестве колонии отошли к США, которые выплатили Испании компенсацию в 20 млн. долларов.

С 1901 г. США провозгласили курс на подготовку филиппинцев к самоуправлению (в частности, в 1907 г. была введена система выборов и партий). В 1934 г. США ввели на Филиппинах режим автономии – 10-летний «переходный период» перед предоставлением полного суверенитета и провозгласили образование временного содружества. Однако этим намерением помешала II мировая война, в ходе которой Филиппины были оккупированы Японией, и только 4 июля 1946 г. была провозглашена независимость Республики Филиппины.

Флаг

Впервые национальный флаг Филиппин был поднят 12 июня 1898 г., при провозглашении независимости, но еще 1 мая 1898 г. такой флаг был поднят филиппинскими эмигрантами в Гонконге.

После оккупации страны США, использование филиппинского флага было запрещено. Только с 1920 г. Филиппины, как доминион США, получили право поднимать свой флаг рядом с флагом США.

После восстановления независимости национальный флаг был учрежден государственным флагом страны.

Пропорции флага 1: 2, рисунок флага изменялся 25 февраля 1985 г. под влиянием рисунка флага ООН, а 16 сентября 1997 г. были изменены оттенки цветов.



Флаг состоит из двух горизонтальных полос: синей и красной и белого равнобедренного треугольника у древка, на котором желтым цветом изображено солнце с восемью тройными лучами, окруженное тремя пятиконечными звездами. Эти цвета – традиционные цвета филиппинцев. Красный символизирует мужество и смелость, синий – идеалы и цели народа, белый – мир и чистоту. Три пятиконечные звезды символизируют три важнейших составляющих страны: острова Лусон и Минданао и архипелаг Визаян. Солнце символизирует свободу и справедливость, восемь его лучей – восемь провинций, в которых началась национально-освободительная революция: Манила, Букакан, Пампанга, Нуэва, Экия, Моронг, Лагуна, Батангас и Кавите. Треугольник символизирует равенство и напоминает о тайном обществе Катипунан, под руководством которого свершилась революция.


Государственный флаг Филиппин – единственный в мире, на котором предусмотрено изменение цветов: в период войны его верхняя полоса красная, а нижняя синяя.



Герб

Первым гербом Филиппин стал герб, пожалованный 20 марта 1596 г. королем Испании Филиппом II городу Маниле. Впоследствии, по испанской традиции, герб столицы стал гербом провинции.

Это двучастный щит, в верхнем красном поле которого золотой замок (Кастилия), а в нижнем синем – золотой лев-тритон, символизировавший острова.



С небольшими изменениями этот герб остался и гербом американской колонии Филиппины, лишь его овальный щит был помещен на щит цветов американского флага, который венчал американский орел.



После предоставления Филиппинам в 1935 г. статуса доминиона герб был изменен: щиток с испанским колониальным гербом был помещен на щит цветов филиппинского национального флага, с изображением в серебряной части трех золотых звезд. Под щитом располагалась серебряная лента с надписью золотыми буквами «Содружество Филиппин», а венчал щит американский орел, напоминавший об американском правлении.



Нынешний Государственный герб Филиппин учрежден в день провозглашения независимости. Его описание содержится в части 18 Закона Содружества №731 от 4 июля 1946 г.: «Герб разделен на два поля, синее и красное, в серебряной главе три золотые звезды на равном расстоянии друг от друга. В центре овалный щит, в серебряном поле которого золотое солнце с восьмью тройными лучами. В левом красном поле прыгающий лев Испании. В правом синем поле орел. Под щитом лента с девизом «Isang Bansa Isang Diwa».

Лев напоминает о времени испанского господства в 1596—1898 гг.; орел, держащий в правой лапе оливковую ветвь с восьмью листьями и восьмью красным плодами, а в левой — три золотые стрелы, символизирует период американского господства в 1898—1946 гг.; три звезды символизируют три важнейших составляющих страны: острова Лусон и Минданао и архипелаг Визаян; восемь лучей солнца — восемь провинций, в которых началась национально-освободительная революция против Испании в конце 1800-х гг.: Манила, Буакан, Пампанга, Нуэва, Экия, Моронг, Лагуна, Батангас и Кавите; филиппинский щит и солнце символизируют независимость страны.



В таком виде герб существует и в настоящее время, лишь изменена надпись на ленте в подножии щита — на ней начертано «Republic of the Philippines».



Шри Ланка

Демократическая Социалистическая Республика Шри Ланка – унитарное государство с президентской формой правления в составе Содружества.

Площадь: 65 610 км².

Столица: Коломбо

Государственные языки: сингальский, тамильский.

Глава государства – президент, который по Конституции является также главой исполнительной власти, главой правительства и главнокомандующим Вооруженными силами.

Высший орган законодательной власти – однопалатный парламент (Национальная государственная ассамблея). Правительство (кабинет министров) возглавляет премьер-министр.

Административное деление: десять провинций.

Название Шри Ланка дословно переводится как «почетный остров Ланка», а поэтически – «великолепный остров». Древнейшим населением этого острова являлись охотничьи племена, предки веддов. В V в. до н.э. на остров начали переселяться индоарии, которые смешавшись с местным населением образовали народность сингалов, создавшим во II в. до н.э. государство Анурадхапура.

В V в. на остров начали проникать племена тамилы, а в IX в. он подвергся нападению Пандьев, затем, в X в. – Чолов, которые властвовали здесь до 1070 г. После изгнания Чолов на острове образовалось буддийское государство.

В XIII в. Ланка подвергся набегам завоевателей из Индии, вследствие чего сингалы начали переселяться в центральные и юго-западные районы острова, образовав здесь к XV в. два государства (Котте и Канди), на севере острова в этот же период образовалось тамильское государство – Джафна.

В 1517 г. на остров высадились португальцы, которые захватили порт Кулам (Коломбо) и построили там мощную крепость, ставшую опорной базой их колониальных завоеваний. Вскоре португальцы завоевали государство Котте, а к началу XVII в. почти весь остров, кроме территории королевства Канди, стал португальской колонией.

В 1638 г. на остров высадились голландцы, которые после 20-летней войны изгнали португальцев, а затем начали войну против королевства Канди и в 1751 г. весь остров стал колонией Нидерландов.

В 1796 г. побережье острова оккупировала Великобритания, объявив его в 1802 г. своей колонией Цейлон.

2 марта 1815 г. сингалы предприняли попытку возрождения своего государства, провозгласив создание королевства Канди, но вскоре над ним был установлен британский протекторат, а затем королевство и вовсе было ликвидировано.


17 мая 1946 г. Великобритания пожаловала колонии Цейлон право на самоуправление и Конституцию. 4 февраля 1948 г. была принята новая Конституция, согласно которой Цейлон стал доминионом Великобритании.

22 мая 1972 г. была принята очередная Конституция, согласно которой Цейлон стал республикой Шри Ланка, в которой Конституцией, принятой 7 сентября 1978 г. была введена президентская форма правления.

Флаг

Легенды гласят, что первые флаги, которые были различных оттенков красного цвета, появились на острове более 1000 лет тому назад. На них изображались священные буддийские животные: слон, буйвол, корова или лев. Так, флагом правителя средневекового королевства Канди – короля Шри Виккрама Раджа Сингха было карминово-красное полотнище с изображением золотого льва («сингх») – по-сингальски «лев», от этого слова и произошло название острова Цейлон).

Подобные символы были и у провозглашенного 2 марта 1815 г. в центральной части острова королевства Канди – флаг и герб с изображением золотого льва, который сжимал в правой лапе меч – символ национально-освободительной борьбы. Однако, после установления над королевством Канди британского протектората «Сингала раякгива даяйя» («флаг льва») был заменен британским «Юнион Джеком» с колониальным бэджом, на котором на фоне синего неба на зеленом подножии был изображен золотой слон возле дахоба – древнего культового буддийского сооружения, известного с V в. до н. э. Изображение обрамляла красная кайма с чередовавшимися изображениями шара и дахоба.



После пожалования Цейлону права на самоуправление и Конституции, сингальское большинство населения высказалось за учреждение его флагом «флага льва», но только когда остров стал формально независимым государством – доминионом в составе Британского Содружества, с 7.30 утра 4 февраля 1948 г. «флаг льва» получил право подниматься на флагштоках рядом с британским флагом и до октября 1953 г. он использовался как национальный флаг.



Однако спустя некоторое время национальные меньшинства острова, в первую очередь тамилы и мусульмане, стали выступать с заявлениями, что «флаг льва» символизирует только сингальское большинство. В этой связи премьер-министр страны Д. С. Сенанаяке 6 марта 1948 г. создал комиссию, которой было поручено доработать «флаг льва» так, чтобы он символизировал все группы жителей острова. После многочисленных заседаний 27 февраля 1951 г. комиссия представила палате представителей страны проект флага, который и был учрежден государственным флагом и стал национальным флагом страны.

Флаг (пропорции 18: 35) состоит из карминово-красного прямоугольного поля, на котором изображение золотого льва, и двух вертикальных полос у древка: зеленой и оранжевой. Все полотнище флага окаймлено золотой каймой. Карминово-красное поле символизирует

сингальцев (примерно 74% населения острова), зеленая полоса – мусульман (примерно 7%), оранжевая – тамилы (примерно 18%), а четыре желтые угловые вырезы на основном поле символизируют четыре дахоба.



После провозглашения Цейлона республикой Шри Ланка, флаг претерпел некоторые изменения: угловым вырезам основного поля был придан вид листьев фикуса – священного дерева буддистов, под которым по преданию сидел Будда в течении семи лет самосозерцания и ожидания прозрения (от этого времени идет отсчет буддийского летоисчисления).



Герб

Первым гербом острова Цейлон был голландский колониальный герб: натуральное изображение слона между кокосовых пальм на фоне гор, перед слоном изображены связки корицы, на ногах слона – два маленьких четырехчастных щита.

Слон символизировал силу и труд, так как являлся основным рабочим животным островитян, а корица была главным экспортным товаром острова.



Подобная картина была изображена и на гербе британской королевской колонии Островов Цейлон, официально пожалованном 17 декабря 1906 г. указом короля Эдуарда VII.



Герб



Колониальный бэдж

Очевидно, что этот герб использовался с начала британского владычества на острове, так как представляет собой видоизмененный герб голландской колонии.

Проект государственного герба независимого Цейлона был создан в апреле 1953 г. в результате деятельности правительственной комиссии. Внеся некоторые изменения в предлагаемый проект, палата представителей официально утвердила государственный герб 30 июля 1954 г.

Он представляет собой изображение древнего символа королевства Канди – золотого льва (легенда повествует, что короли Канди вели свою родословную от льва) в круглом красном поле, обрамленном золотыми лепестками лотоса и серебряно-сине-серебряно-красно-зеленой каймой. Герб увенчан золотой короной королевства Канди. В его подножии – трехцветная лента с надписью «ЦЕЙЛОН» на трех языках: на зеленой части – на тамильском, на красной – на сингальском, на оранжевой – на английском. Сингальскому названию предшествует замысловатый значок – это древняя буква «сири» – символ счастья, которая не пишется в словах, а изображается отдельно, как талисман.



После провозглашения Республики Шри-Ланка, на основе этого герба был создан новый государственный герб.



Он представляет собой изображение золотого льва в круглом красном поле с серебряно-сине-серебряной каймой, обрамленном лепестками лотоса (символ буддизма), золото-сине-золотой каймой и серебряной каймой с рисовыми колосьями (благополучие народа). Венчает герб изображение буддийского символа «Дхарма чакра» («колесо жизни»).

Герб покоится на «пункаласе» – сосуде для хранения риса (благополучие и счастье народа) по обеим сторонам которого изображения солнца (слева) и луны (справа), что символизирует пожелание вечной жизни.

Япония

Япония – конституционная монархия.

Площадь: 377 668 км².

Столица: Токио

Государственный язык: японский.

Высший орган государственной власти и единственный орган законодательной власти – парламент, состоящий из двух палат: палаты представителей и палаты советников.

Высший орган исполнительной власти – кабинет министров.

Император, согласно Конституции страны, является символом государства и единства народа, но лишен полномочий по осуществлению государственной власти.

Административное деление: 47 префектур четырех типов: то (Токио), фу (Осака, Киото), до (Хоккайдо) и кэн (43 остальные префектуры).

Японские острова (на старых европейских картах обозначенные как Страна Зипангу или Сипанг) были заселены примерно 30 тыс. лет тому назад. В I тыс. до н.э. на острова началось переселение народов с территории нынешнего Китая.

Образование единого японского государства произошло в конце IV – начале V вв. К IX в. Япония начинает сокращать связи с материком и приспосабливать приобретенные знания под свои национальные особенности.

С развитием феодализма в Японии начал укрепляться особый класс военной аристократии – самураев. В 1185 г. глава одного из самурайских кланов захватил власть, основав особую форму правления – сёгунат, при котором император-микадо выполнял декоративные функции. С этого времени Япония длительный период (до 1868 г.) находилась в жесткой самоизоляции от остального мира, раздираемая междуусобными войнами.

С середины XVI в. в Японии начало формироваться движение за объединение страны, в котором решающую роль сыграли Ода Нобунага, Тоётоми Хидэёси и Токугава Иэясу. Они установили военный контроль над страной и приступили к реформированию феодальных институтов. Также планировалось завоевание Кореи и основание правящей династии. Но вторжение на Корейский полуостров закончилось провалом и после смерти Хидэёси (1598) власть в стране захватил даймё Токугава Иэясу, который разгромил сторонников Хидэёси в битве при Сэкигахара (1600), принял титул сёгуна и учредил могущественный сёгунат. Токугава и его потомки сумели сохранять сильную централизованную феодальную власть посредством введения статусных различий между самураями, купцами, ремесленниками и крестьянами, эксплуатации системы заложников (даймё должны были проводить при дворе каждый второй год), искоренения христианства, контроля за контактами с внешним миром (особенно с Западом) и формулирования регламентаций для самураев, аристократов и даже храмов. Вместе с тем сёгунат предоставлял достаточную свободу в развитии торговли купцам и приамковым городам, а также способствовал расцвету городской культуры.

В середине XIX в. Россия, США и Великобритания стали требовать от Японии права на ведение торговли и 8 июля 1853 г. американский флот под командованием командора Перри пробил первую брешь в японской самоизоляции, доставив сёгуну посольство президента США.

Неспособность сёгуната «изгнать варваров», заключение неравноправных договоров, допуск иностранных кораблей в японские порты привели к тому, что в 1868 г. сёгунат был свергнут кланами Сацума, Тёсю и Тоса.

Молодые самураи, осуществившие реставрацию императорской власти, стремились к сохранению суверенитета своей страны, оживлению ее экономики, и укреплению военного потенциала, поэтому в 1868—1912 гг. в страны Запада на поиски новых идей и технологий были отправлены многочисленные посольства в результате чего экономическая и социально-политическая системы Японии были реформированы по западным образцам, а в 1889 г. была принята и первая Конституция.

Но небольшая территория и отсутствие каких-либо ресурсов, кроме угля, породили политику внешней экспансии: в 1895 г. Япония одержала победу в войне с Китаем, в 1905 г. разгромила российские войска в Маньчжурии, в 1910 г. аннексировала Корею, а участие в I мировой войне принесло ей контроль над германскими концессиями в Китае и контроль над принадлежавшими Германии островами в Тихом океане.

Эти результаты вдохновили правящую верхушку Японии на создание империи. Планировалось захватить юго-восточную Азию, Китай, Индию, территории Тихого океана, Австралию, а в будущем – и США.

Вскоре Япония осуществив агрессию в Маньчжурии, в других районах Китая и в конце-концов развязала войну против США и их союзников в Азии и на Тихом океане.

Потерпев поражение в этой войне, приведшей к атомным бомбардировкам Хиросимы и Нагасаки, Япония утратила все свои колонии, ее территория была оккупирована американскими и союзными им войсками, в стране была проведена полная демилитаризации и ликвидация старых индустриальных комплексов, император отказался от статуса божества, также была принята новая Конституция, введена новая образовательная система, проведена революционная аграрная реформа, а также легализованы левые партии и профсоюзы.

После болезненного периода послевоенного восстановления японская экономика продемонстрировала в 1960—1970-х гг. высокие темпы прироста ВВП, обеспечившие стране небывалое процветание.

Флаг

Японский флаг, представляющий собой красный круг на белом полотнище, символизирует как название «Нихон-Коку» – «страна восходящего солнца», так и религиозную веру в то, что род императора происходит от солнца. Легенды приписывает создание этого флага Богине Аматерасу, мифологической прародительнице императора Японии.

Уже в 607 г. японское посольство доставило императору Китая послание от императора Японии, которое начиналось словами: «Император из страны восходящего солнца пишет императору страны заходящего солнца». Так как японские императоры (тенно) свое происхождение ввели от Богини Аматерасу-Омиками (на небе Светящаяся) – японской Богини Солнца, то символ солнца в японских знаках играл ключевую роль. Согласно легенде, Суса-Но-О, брат Богини, разорвал ее ожерелье из драгоценных камней, из которых возникли пять новых богов (до настоящего времени ожерелье из драгоценных камней является главным символом японского императорского рода, хранится оно во дворце императора как драгоценное сокровище и используется при ритуалах). Самый старший из них стал первым японским императором. Поэтому еще в древней Японии флаги с изображением солнца использовались некоторыми влиятельными родами.

Упоминания о таких флагах встречались в летописях почти шесть столетий назад. Известно, что при попытках монгольского вторжения в Японию в 1274 г. и в 1281 г. представитель влиятельной религиозной секты Нитирэн вручал такой флаг правившему страной военачальнику – сёгуну. Один из великих объединителей Японии – Тоётоми Хидэёси использовал этот флаг во время своих корейских походов в 1592 г. и в 1597 г.

В 1603 г. к власти в Японии пришел сёгун рода Токугава, мон (родовой знак) которого представлял собой красные круги на белом поле. Вскоре мон сёгуна стал изображаться

на белых боевых знаменах японского войска. На японских картинах XVII в. встречаются различные варианты этих знамен, где изображены один или несколько дисков, но всегда они красные на белом.

После ликвидации изоляции Японии от внешнего мира появилась необходимость иметь собственный государственный флаг. Различные группировки отстаивали свои варианты государственного флага, пока 5 августа 1854 г. группа под руководством князя Нариакира Шимазу не настояла на учреждении нынешнего флага в качестве единственного японского государственного флага.


Впервые этот флаг был поднят в 1860 г., когда японское правительство впервые за всю историю страны направило в США свою дипломатическую миссию. Для ее перевозки американцы предоставили свой военный крейсер «Паухэттен», на кормовом флагштоке которого был поднят американский флаг, а на носовом – японский.

После Реставрации Мэйдзи в 1868 г., по предложению дайме Сацума, в 1869 г. указом Государственного совета были определены размеры и рисунок государственного флага.

Официально флаг был учрежден 17 февраля 1870 г., после свержения императором Мейдзи власти сёгунов. Впервые в Японии флаг был поднят на паравозе. Это произошло в 1872 г. в день открытия императорской первой железнодорожной линии.

Стандартная форма флага – прямоугольная, пропорции сторон – 7: 10, диаметр изображения солнечного диска составляет $\frac{3}{5}$ ширины флага и центр его смещен на $\frac{1}{100}$ длины к древку.

В качестве флагштока чаще используется ствол бамбука с нанесенными черной краской горизонтальными полосками и насадкой в виде золотого шара.



Белый цвет флага символизирует мир, спокойствие и надежду. Красный – японские идеалы.

Так как красный круг символизирует солнце, то японцы часто называют флаг Хиномару (Солнечный диск).


После поражения Японии во II мировой войне использование Хиномару в качестве государственного флага было запрещено, так как он ассоциировался с милитаристской политикой Японии. Только в 1999 г. парламент страны вновь утвердил этот флаг официальным символом Японии.

Герб

В качестве государственного герба Японии используется герб императора – изображение золотого стилизованного цветка хризантемы, состоящего из шестнадцати лепестков. Собственно, это мон рода императора, так называемый «Ки-Ку-Нон-Хана-Мон».

Золотой цвет не имеет никакого смыслового значения, а вот число шестнадцать (количество лепестков) является магическим.

Мон (в переводе с японского – образец) имеет в Японии то же значение, что и герб в Европе. Первые монеты появились в средневековье. Это были знаки должностного лица, наносимые на верхнюю одежду: на оба рукава, на обе стороны груди и на спину. Мотивы монов разнообразны: геометрические фигуры, иероглифы, предметы обихода, стилизованные изображения животных и растений. В отличие от герба, мон никем не утверждается и его цвета не имеют никакого значения.



Ассирия

Этого государства нет на карте мира, но все ассирийцы, живущие в разных странах, считают себя единым народом, гражданами этого духовного государства – наследника Ассирийской империи.

Географическое положение Ассирии – район гор Хиккари на севере Ирака, в провинции Мосул – это историческая родина ассирийского народа со столицей в древней Ниневии, известная ранее как Месопотамия.

Общее число ассирийцев – около 3,3 млн. человек, большинство из них живут на своей исторической родине, около 93 тыс. проживают в Европе, 300 тыс. – в США и Канаде, 64 тыс. – в Армении, Грузии и России, 33 тыс. – в Австралии и Новой Зеландии и около 150 тыс. в других странах. Религией ассирийцев является христианство монофизитского или несторианского толка, а ассирийцы России считают себя православными.

Ассирийский язык является современной формой древнего арамейского, бывшего в свое время языком межнационального общения на Ближнем Востоке.

Созданная в 1968 г. организация «Ассирийский Всеобщий Альянс» (Assyrian Universal Alliance – AUA) ставит своей целью создание полуавтономного государства на исторической территории.

Флаг Ассирии является одним из самых древних флагов в мире, его рисунок возник во времена Ассирийской империи.



В центре флага – золотой круг, символизирующий солнце. Голубой силуэт в форме звезды, окружающий солнце, символизирует землю. Голубой цвет звезды символизирует спокойствие, четыре ее конца – стороны света. Волнистые полосы, расширяющиеся от центра к углам флага, символизируют три основные реки Ассирии: Тигр, Евфрат и Заб. Причем, темно-синие полосы символизируют Евфрат и избыток, красные полосы – Тигр и смелость, славу и гордость, белые – Заб и спокойствие, радость и мир. Белый цвет самого флага символизирует чистоту и благословенность Ассирии.

Над звездой изображен символ верховного ассирийского бога Ашшура, который оберегает народ.

В настоящее время существует и другое объяснение полос – это дороги, по которым ассирийцы со всех концов света должны вернуться на свою историческую родину.

Литература и источники

- Аверин И. М. «Удобные» флаги и международное судоходство. М. Наука. 1992 г.
Альбом флагов. СПб. 1898 г.
Альбом флагов. СПб. 1915 г.
Альбом штандартов, флагов и вымпелов европейских морских держав, составленный капитаном французского флота Легра. СПб. 1861г.
Альбом штандартов, флагов и вымпелов Российской империи, европейских и внеевропейских государств, изданный Гидрографическим департаментом Морского Министерства в 1869 году. СПб. 1869г. 2 изд. СПб.1870 г.
Альбом штандартов, флагов и вымпелов Российской империи и иностранных государств, составленный лейтенантом Жданко М. Е. СПб. 1867 г.,1869г., 1890г.
Альбом штандартов и флагов и вымпелов иностранных государств, составленный при Главном Гидрографическом Управлении полковником Богословским П. А. СПб. 1912 г.
Баскаков Э. Г. Биография гербов, флагов и гимнов зарубежных стран. М. Политиздат. 1967г.
Белов М. Т. Альбом штандартов, флагов и вымпелов Российской империи и иностранных государств. СПб. 1898 г. 2-е изд. СПб. 1904 г.
Бойко Д. А. Истоки и развитие герба Армении в составе России. Гербовед №11. С. 74—85.
Бурков В. Г. Государственные эмблемы и символы стран СНГ и Балтии. Учебное пособие. СПб. ВИРД. 1998 г.
Гербы, флаги стран мира. Альбом. М. Госполитиздат. 1957 г.
Государственные гербы и флаги СССР, союзных и автономных республик. М. Известия. 1982 г.
Государственные флаги стран мира. Плакат. М. Изогиз. 1957 г.
Государственные флаги стран мира.// Ежегодник БСЭ. М. 1965 г.; М. 1966 г.
Государственные флаги стран мира.// Приложение к ж. «Новое Время». 1968 г.
Гудман Ф. Магические символы. 1995 г.
Дунин-Барковский К. И. Альбом флагов и вымпелов РСФСР, союзных советских республик и иностранных государств. М. 1923 г.
Елизаров Н. С. Альбом государей, президентов, государственных гербов и национальных флагов главнейших государств. М. 1913 г.
Знамяеровский А. Флаги мира: Иллюстрированный справочник (пер. с англ.). 2002 г.
Зуев Н. Изображение главнейших... штандартов, флагов, вымпелов всех государств. СПб. 1854 г.
Иванов К. А. Флаги стран мира. М. 1964 г.; М. 1971 г.
Иванов К. А. Флаги государств мира. М. Транспорт. 1976 г.
Игнатъев О. Красный флаг дяди Тхке.// Правда. 02.09.1972 г.
Керлот Хуан Эдуардо. Словарь символов. М. REFL-book. 1994 г.
Книга о флагах. Сочинение Карла Алярда, изданное в Амстердаме в 1705 году и в Москве в 1709 году. Министерство юстиции. Особое совещание для выяснения вопроса о русских государственных национальных цветах. СПб. Т.5. 1911 г.
Коваленко В. А., Остроумов М. Н. Справочник по иностранным флотам. М. 1971 г.
Кремpton Уильям. Флаги. М. Махаон. 1998 г.
Кузнецов А. П., Максаковский В. П. Гербы и флаги стран мира.// География в школе. 1977г. №№1,4. 1978 г. №№1,4.
Купер Дж. Энциклопедия символов. М. 1995 г.

Курасов Ю. М., Сметанников И. С. Старые и новые государственные гербы бывших Союзных республики СССР. Гербовед №11. С. 49—54.

Майлс Лайза. Флаги стран Африки и Азии. М. Астрель. 2000 г.

Макаров А., Церковер Э. Цвета планеты. М. 1964 г.

Максаковский В. Флаги и гербы иностранных государств.// География в школе. 1957 г.

Маланичев Р. И. Старые и новые государственные флаги бывших Союзных республик СССР. Гербовед №4. С.86—90.

Мамаев К. К. Флаги рассказывают. Л. Аврора. 1972 г.

Наука и жизнь. №11 1964г., №12 1965г., №№11,12 1969г., №1 1970г., №10 1975г., №11 1977г., №3 1979г., №№3, 9 1987г., №№1, 7, 10 1988г., №№1, 8 1989г., №№4, 10 1990г., №11 1993г., №№3, 4, 6—12 1994г., №№1—6, 9, 11 1995г., №№1, 3, 10 1996г., 1997—2000г.

Низовцев Б. Е. Под флагом с золотым «соёмбо». М. Наука. 1980 г.

Похлебкин В. В. Международная символика и эмблематика. (Опыт словаря). М. Международные отношения. 1989 г.

Похлебкин В. В. Словарь международных символов и эмблем. М. Международные отношения. 1994 г.

Поцелуев В. Гербы Союза ССР. М. 1987 г.

Происхождение флагов и их значение. СПб. 1913 г.

Серебряный Н. С., Жданов Б. Б. Справочник сигнальщика. М. Воениздат. 1983 г.

Соколов В. А. Символы государственного суверенитета. Саратов. 1969 г.

Флаги государств мира. Альбом. М. Транспорт. 1964 г.

Buben M. Heraldika. Praha. 1986.

Bahn P. Familienforschung Ahnentafel Wappenkunde. Niedernhausen. 1988.

Herzog H.-U. & Wolf F.E. Flaggen und Wappen. Leipzig, 1966.

Herzog H.-U. Flaggen und Wappen. Leipzig, 1980.

Hesmer K.-H. Flaggen und Wappen der Welt. 1992.

Mäder P.M., Mattern G. Fahnen und ihre Symbole. Zürich, 1993.

Mucha L., Valášek S. Vlajky, znaky zemi světa. Praha, 1977.

Mucha L., Valášek S. Flags & coats of arms. Praha, 1987.

Mucha L., Valášek S. Vlajky a znaky zemi světa. Praha, 1987.

Oja T., Medijainen E., Eesti vapid ja lipud, Tallinn, 1993.

Subrt J., Valášek S. Vlajky a znaky celeho světa. Praha, 1977.

<http://www.ngw.nl>

<http://www.fotw.net/flags>

<http://www.flags.ru>

<http://www.flags.net>

<http://zhenghe.tripod.com/flagfinder/flagfindera.html>

<http://asmi2.dyndns.org/cyber-flag>

<http://www.vexillographia.narod.ru>

<http://www.emblems.ru>

<http://www.yourhobby.ru/numizmat/info/country.php>